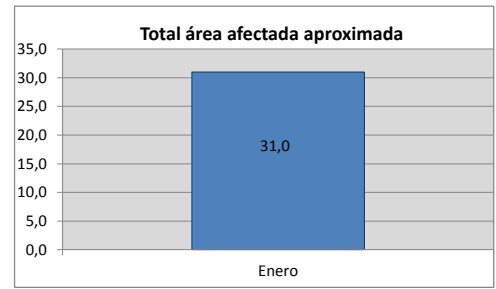
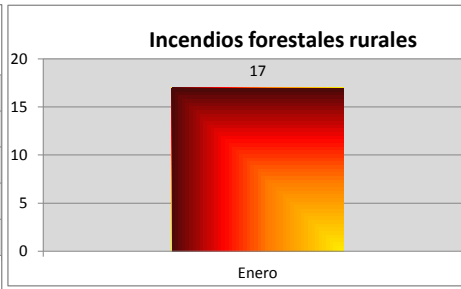
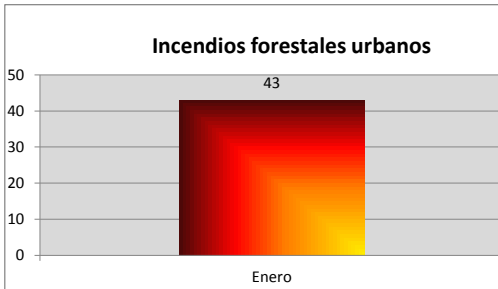


BENEMÉRITO CUERPO DE BOMBEROS VOLUNTARIOS DE CALI
DIRECCIÓN TÉCNICA OPERATIVA - DPTO. DE TELEMÁTICA

INCENDIOS FORESTALES ATENDIDOS DEL 01 AL 21 DE ENERO DE 2013 - CORTE 00244

MES	URBANO		RURAL		TOTALES ÁREA		
	CANT.	AREA m2	CANT.	AREA m2	CANT.	EN M2	EN HECT.
Enero	43	130.234	17	179.469	60	309.703	31,0
TOTALES	43	130.234	17	179.469	60	309.703	31,0



LOCALIZACION	INCENDIOS	AREA AFECTADA	
		En m2	En Hect.
Comuna 1	4	420	0,0
Comuna 2	10	54.455	5,4
Comuna 3			0,0
Comuna 4			0,0
Comuna 5	1	200	0,0
Comuna 6	1	200	0,0
Comuna 7	1	200	0,0
Comuna 8			0,0
Comuna 9			0,0
Comuna 10			0,0
Comuna 11	1	800	0,1
Comuna 12			0,0
Comuna 13	1	50	0,0
Comuna 14	1	500	0,1
Comuna 15			0,0
Comuna 16	2	54	0,0
Comuna 17	4	5.810	0,6
Comuna 18	3	62.500	6,3
Comuna 19	8	3.655	0,4
Comuna 20	2	800	0,1
Comuna 21	1	500	0,1
Comuna 22	3	90	0,0
Fuera perímetro	1	1.000	0,1
El Hormiguero			0,0
El Saladito			0,0
Golondrinas	5	82.008	8,2
La Buitrera	3	21.300	2,1
La Castilla	3	50.060	5,0
La Elvira			0,0
La Paz			0,0
Los Andes	2	23.000	2,3
Montebello	2	2.001	0,2
Pance	1	100	0,0
Pichindé			0,0
Vía al mar			0,0
Villacarmelo			0,0
Cascajal			0,0
Felidia			0,0
TOTALES	60	309.703	31,0

