

Gaceta Tributaria

Municipio de Santiago de Cali

**Departamento Administrativo
de Hacienda Municipal**

**Edición No. 18
Octubre, Noviembre y Diciembre de 2012**

Rodrigo Guerrero Velasco

Alcalde de Santiago de Cali

Cristina Arango Olaya

Directora Departamento Administrativo de Hacienda

Paula Andrea Loaiza Giraldo

Subdirectora de Impuestos y Rentas Municipales

Patricia Elena Ramos Ruiz

Subdirectora de Tesorería de Rentas

Francisco Mejía Yepes

Contador General del Municipio

Andrés Felipe Uribe Medina

Subdirector de Finanzas Públicas Municipales

Sandra Patricia Samacá Rojas

Subdirectora de Catastro

Edición de

DEPARTAMENTO ADMINISTRATIVO DE HACIENDA MUNICIPAL

C.A.M Av 2 Norte Calles 10 y 11

Piso 6 Torre Alcaldía

Teléfono: (2) 668 93 07

Email: hacienda@cali.gov.co

www.cali.gov.co

Fotografía de

Archivo - Alcaldía de Santiago de Cali

Diseño e impresión de Impros Ltda

Carrera 2 No. 16-15/21

Email: improsclientes@gmail.com

Contenido

Página

Acuerdo 0238 de 2008 del Concejo de Cali

“Por medio del cual se crea la Gaceta Tributaria en el Municipio de Santiago de Cali”.....

5

Sección A

Informe consolidado de la gestión de recaudo de las rentas, facturación, fiscalización, determinación, liquidación, cobro persuasivo, vía gubernativa, jurisdicción coactiva, procesos especiales, remisión, indicando la cantidad de Actos Administrativos Emitidos, su valor mensual y valor acumulado

9

Sección B

Síntesis de los Actos Administrativos Emitidos y Ejecutoriados en el mes, agrupados por contenido, indicando el número consecutivo, predio o número de identificación del contribuyente, vigencias y valor total

11

Sección C

Publicaciones, normas, estudios e investigaciones ...

15

Sección D

Síntesis de las notificaciones por edictos.....

41

Concejo de Cali
Acuerdo 0238 de 2008
“Por medio del cual se crea la Gaceta Tributaria
en el Municipio de Santiago de Cali “

El Concejo Municipal de Santiago de Cali, en uso de sus atribuciones constitucionales y legales especialmente las conferidas en la Ley 136 de 1994 y,

ACUERDA:

ARTÍCULO 1: Créase la Gaceta Tributaria en el Municipio de Santiago de Cali, la cual tendrá como objetivo principal divulgar los actos administrativos expedidos por el Departamento de Hacienda Municipal en materia tributaria.

ARTÍCULO 2: Autorizar al Alcalde de Santiago de Cali, para publicar la Gaceta Tributaria, medio por el cual se dará a conocer a la opinión pública, la síntesis de los actos administrativos emitidos por el Departamento Administrativo de Hacienda Municipal, para lograr el recaudo efectivo de los tributos municipales, correspondientes a impuestos, tasas, multas y contribuciones.

ARTÍCULO 3: La Gaceta Tributaria del Municipio de Santiago de Cali, comprenderá cuatro secciones que contendrán la siguiente información:

SECCIÓN A: Informe consolidado de la gestión de recaudo de las rentas, facturación, fiscalización, determinación, liquidación, cobro persuasivo, vía gubernativa, jurisdicción coactiva, procesos especiales, remisión, indicando la cantidad de actos administrativos emitidos, su valor mensual y valor acumulado.

SECCIÓN B: Síntesis de los actos administrativos emitidos y los ejecutados en el mes, agrupados por contenido, indicando el número consecutivo, previo o número de identificación del contribuyente, vigencias y valor total.

SECCIÓN C: Publicaciones, normas, estudios e investigaciones.

SECCIÓN D: Síntesis de las notificaciones por edictos.

ARTÍCULO 4: La dirección de la Gaceta Tributaria del Municipio de Santiago de Cali, estará a cargo del Departamento Administrativo de Hacienda.

ARTÍCULO 5: La Gaceta Tributaria se publicará trimestralmente y corresponde al Departamento Administrativo de Hacienda determinar el número de ejemplares de cada una de las ediciones, teniendo en cuenta la necesidad de su distribución gratuita en oficinas públicas, notarías de la ciudad y la atención de las suscripciones que adquieran los particulares. No obstante su publicación se realizará a través de la página web institucional del municipio de Santiago de Cali.

ARTÍCULO 6: La publicación de la síntesis de los actos administrativos de la gestión tributaria de recaudo y jurisdicción coactiva, constituirá evidencia de emisión, para los efectos de control posterior.

ARTÍCULO 7: La expedición de la Gaceta Tributaria no generará costo alguno para el contribuyente.

ARTÍCULO 8: Facúltase por el termino de tres meses al Alcalde de Santiago de Cali para que expida los actos administrativos necesarios a que haya lugar para el cumplimiento del presente acto.

ARTÍCULO 9: El presente acuerdo rige a partir de la fecha de su publicación en el boletín oficial del Municipio de Santiago de Cali.

Dado en Santiago de Cali, a los 24 días del mes de Julio del año 2008.


PUBLÍQUESE Y CÚMPLASE

EL PRESIDENTE




JOSE LUIS PÉREZ OYUELA

EL SECRETARIO



HERBERT LOBATÓN CURREA
Secretaría General

CERTIFICO: Que el presente acuerdo fue aprobado y discutido en los términos de la Ley 136 de 1994, en los dos debates en la sesión de la Comisión de Institutos Descentralizados y Entidades de Capital Mixto el día 18 de Julio el Segundo Debate en la Sesión Plenaria Ordinaria de Corporación el día 24 de Julio de 2008.



HERBERT LOBATÓN CURREA
Secretaría General

Proyecto: Profesional Universitario (Relatora)


Santiago de Cali, 01 de Agosto del 2008. Recibido en la fecha va al Despacho del Sr. Alcalde el Acuerdo 0238 "POR MEDIO DEL CUAL SE CREA LA GACETA TRIBUTARIA EN EL MUNICIPIO DE SANTIAGO DE CALI"



YAMILER DIAZ GRANJA
ARCHIVO GENERAL Y CERTIFICACIONES
SECRETARÍA GENERAL

Santiago de Cali, 01 días del mes de Agosto del 2008

PUBLÍCASE Y CÚMPLASE



JORGE IVAN OSPINA GÓMEZ
ALCALDE DE SANTIAGO DE CALI

En la fecha fue publicado en el Boletín Oficial No. 143 al anterior Acuerdo.



ARGEMIRO CORTEZ BUITRAGO
ASESOR DE COMUNICACIONES DE LA ALCALDÍA

Sección A



Acuerdo 0238 de Julio 2008 - Artículo 3

Informe consolidado de la gestión de recaudo de las rentas, facturación, fiscalización, determinación, liquidación, cobro persuasivo, vía gubernativa, jurisdicción coactiva, procesos especiales, remisión, indicando la cantidad de Actos Administrativos Emitidos, su valor mensual y valor acumulado.

| Etapa | Cantidad de Actos Administrativos Emitidos | Valor Octubre | Valor Noviembre | Valor Diciembre |
|---------------|---|-------------------------|-------------------------|-------------------------|
| Jurídica | 162 | \$ 930.470.222 | \$ 222.525.704 | \$ 618.438.928 |
| Fiscalización | 986 | \$ 266.476.700 | \$ 1.038.335.866 | \$ 1.118.723.500 |
| Determinación | 596 | \$ 657.044.824 | \$ 429.274.774 | \$ 380.305.000 |
| Total | 1744 | \$ 1.853.991.746 | \$ 1.690.136.344 | \$ 2.117.467.428 |

Sección B



Acuerdo 0238 de Julio 2008 - Artículo 3

Síntesis de los actos administrativos emitidos y los ejecutoriados en el mes, agrupados por contenido, indicando el número consecutivo, previo o número de identificación del contribuyente, vigencias y valor total.

ACTOS ADMINISTRATIVOS EMITIDOS DURANTE EL MES DE OCTUBRE DE 2012

| Contenido | Cantidad | Consecutivo | | Vigencias | | Suma Valor Total |
|--|----------|-----------------|-----------------|-----------|-------|------------------|
| | | Desde | Hasta | Desde | Hasta | |
| Emplazamientos para corregir | 11 | 4131.1.12.6-103 | 4131.1.12.6-146 | 2010 | | \$ 30.879.000 |
| Requerimientos especiales | 5 | 4131.1.12.6-003 | 4131.1.12.6-007 | 2010 | | \$ 49.597.500 |
| Emplazamientos impuesto sobretasa a la gasolina | 3 | 4131.1.12.6-013 | 4131.1.12.6-015 | 2010 | | \$ 42.327.000 |
| Emplazamientos para declarar | 89 | 4131.1.12.6-492 | 4131.1.12.6-575 | 2010 | | \$ 143.673.200 |
| Liquidación Oficial de Revisión | 48 | | | 2009 | 2009 | \$ 213.094.200 |
| Autos de Archivo - Inexactos | 3 | | | 2005 | 2009 | \$ 19.335.000 |
| Liquidación Oficial de Corrección | 3 | | | 2012 | 2012 | \$ 19.413.000 |
| Autos de Archivo - Omisos | 1 | | | 2008 | 2010 | \$ 9.427.000 |
| Revocatorias | 17 | | | 2008 | 2010 | \$ 343.836.600 |
| Liquidación Oficial de Corrección Aritmética | 1 | | | | | \$ 395.000 |
| Devoluciones ICA | 3 | | | 2012 | 2012 | \$ 48.233.360 |
| Devoluciones IPU | 1 | | | 2012 | 2012 | \$ 509.446 |
| Devoluciones Delineación y Valorización | 1 | | | 2012 | 2012 | \$ 2.801.218 |
| Cancelaciones ICA | 118 | | | | | \$ - |
| Cumplimiento de Acuerdo 60 de 1997 | 4 | | | | | \$ - |
| Resolución que Resuelve Recurso de Reconsideración | 24 | 2590 | 2844 | 2005 | 2.009 | \$ 704.353.222 |
| Resolución que Resuelve Solicitud de Revocatoria | 18 | 2595 | 2846 | 2003 | 2.009 | \$ 226.117.000 |

ACTOS ADMINISTRATIVOS EMITIDOS DURANTE EL MES DE NOVIEMBRE DE 2012

| Contenido | Cantidad | Consecutivo | | Vigencias | | Suma Valor Total |
|--|----------|-----------------|------------------|-----------|-------|------------------|
| | | Desde | Hasta | Desde | Hasta | |
| Emplazamientos para corregir | 72 | 4131.1.12.6-147 | 4131.1.12.6-348 | 2010 | | \$ 170.907.766 |
| Requerimientos especiales | 7 | 4131.1.12.6-008 | 4131.1.12.6-014 | 2010 | | \$ 106.587.400 |
| Emplazamientos impuesto sobretasa a la gasolina | 3 | 4131.1.12.6-016 | 4131.1.12.6-018 | 2010 | | \$ 21.091.500 |
| Emplazamientos para declarar | 593 | 4131.1.12.6-222 | 4131.1.12.6-1091 | 2010 | | \$ 739.749.200 |
| Liquidación Oficial de Revisión | 32 | | | 2009 | 2009 | \$ 142.062.800 |
| Autos de Archivo - Inexactos | 1 | | | 2005 | 2009 | \$ 12.890.000 |
| Liquidación Oficial de Corrección | 2 | | | 2012 | 2012 | \$ 12.942.000 |
| Revocatorias | 11 | | | 2008 | 2010 | \$ 229.224.400 |
| Devoluciones ICA | 2 | | | 2012 | 2012 | \$ 32.155.574 |
| Cancelaciones ICA | 79 | | | | | \$ - |
| Cumplimiento de Acuerdo 60 de 1997 | 2 | | | | | \$ - |
| Resolución que Resuelve Recurso de Reconsideración | 33 | 2907 | 3015 | 2008 | 2011 | \$ 128.216.704 |
| Resolución que Resuelve Solicitud de Revocatoria | 11 | 2905 | 3017 | 2002 | 2009 | \$ 94.309.000 |

ACTOS ADMINISTRATIVOS EMITIDOS DURANTE EL MES DE DICIEMBRE DE 2012

| Contenido | Cantidad | Consecutivo | | Vigencias | | Suma Valor Total |
|--|----------|-----------------|------------------|-----------|-------|------------------|
| | | Desde | Hasta | Desde | Hasta | |
| Emplazamientos para corregir | 22 | 4131.1.12.6-353 | 4131.1.12.6-405 | 2.010 | | \$ 207.365.000 |
| Requerimientos especiales | 117 | 4131.1.12.6-015 | 4131.1.12.6-132 | 2.010 | | \$ 701.648.100 |
| Emplazamientos impuesto sobretasa a la gasolina | 3 | 4131.1.12.6-019 | 4131.1.12.6-021 | 2.010 | | \$ 10.146.000 |
| Emplazamientos para declarar | 61 | 4131.1.12.6-494 | 4131.1.12.6-1300 | 2.010 | | \$ 199.564.400 |
| Liquidación Oficial de Revisión | 42 | | | 2.009 | 2.009 | \$ 246.112.000 |
| Autos de Archivo - Inexactos | 1 | | | 2.005 | 2.009 | \$ 568.000 |
| Liquidación Oficial de Corrección | 5 | | | 2.012 | 2.012 | \$ 70.928.000 |
| Revocatorias | 2 | | | 2.008 | 2.010 | \$ 1.435.000 |
| Devoluciones ICA | 5 | | | 2.012 | 2.012 | \$ 61.262.000 |
| Cancelaciones ICA | 212 | | | | | \$ - |
| Resolución que Resuelve Recurso de Reconsideración | 28 | 3022 | 3098 | 2.007 | 2.009 | \$ 109.568.730 |
| Resolución que Resuelve Solicitud de Revocatoria | 48 | 3019 | 3168 | 2.003 | 2.009 | \$ 508.870.198 |

Actos administrativos ejecutoriados durante el cuarto trimestre de 2012

| CONTENIDO | CANTIDAD | CONSECUTIVO | | VIGENCIA | | SUMA VALOR TOTAL |
|--|----------|-------------|-------|----------|-------|------------------|
| | | DESDE | HASTA | DESDE | HASTA | |
| Resolución que Resuelve Recurso de Reconsideración | 10 | 3039 | 3074 | 2008 | 2009 | \$ 44.444.000 |
| Resolución que Resuelve Solicitud de Revocatoria | 23 | 3020 | 3167 | 2003 | 2009 | \$ 395.846.998 |

Sección C



Acuerdo 0238 de Julio 2008 - Artículo 3
Publicaciones, normas, estudios e investigaciones.

¿En qué consiste la Actualización Catastral?

La Actualización Catastral es la renovación del censo o inventario de los predios públicos y privados de un municipio donde se registran los cambios en la información jurídica (propietarios y/o tenedores), física (cambio de área, anexos, conservación) y económica (avalúo catastral) de los predios.

¿Cómo está la ciudad respecto al proceso de Actualización Catastral?

La base catastral de la ciudad de Cali cuenta con información muy desactualizada debido a que la Unión Temporal Sicali, el contratista que tuvo a cargo la gestión tributaria del Municipio desde el año 2005, no realizó los correspondientes procesos de actualización catastral dentro de periodos máximos de 5 años, tal y como lo indica la ley 1450 de 2011 (ley del Plan Nacional de Desarrollo 2010-2014) en su artículo 24.

Esto ha impedido, entre otras cosas, contar con la información actualizada para la formulación de políticas públicas y la planeación de la ciudad de manera adecuada. Las siguientes fotos evidencian cambios importantes en predios que no están registradas en la base de datos catastral debido a la desactualización presentada.

2006



Actual



Comuna 17

2003



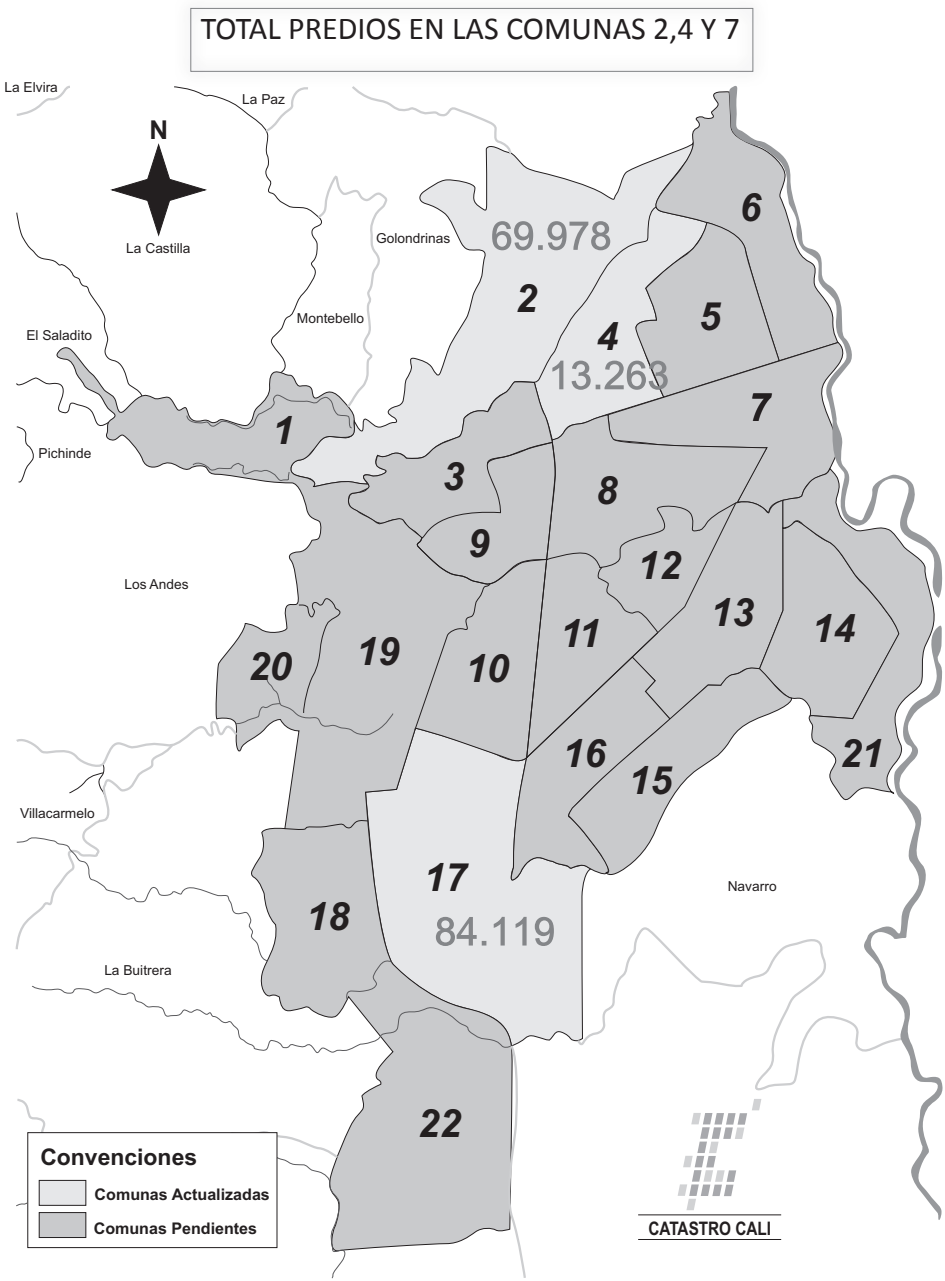
ACTUAL



Sector Centro Empresa - Comuna 2. Información base de datos catastral

Por ese motivo al retomar la gestión tributaria, la Administración Municipal en el 2012 inició como primera tarea el proceso de Actualización Catastral, comenzando por las Comunas 2, 4 y 17 debido principalmente a tres motivos: 1) hacen parte del grupo de comunas con mayor antigüedad respecto a la última actualización catastral (no se adelantaba desde el año 2004), 2) son las comunas que recogen la mayor dinámica inmobiliaria que ha tenido la ciudad en los últimos años (han tenido el mayor cambio físico desde su última actualización), y 3) dadas sus características en términos geográficos, el operativo se podía realizar en el tiempo con el que se contaba.

El proceso de actualización de la formación se desarrolló entre septiembre y diciembre de 2012, y se actualizó la información jurídica, física y económica de 167.360 predios de las tres Comunas en mención así:



Fuente Subdirección de Catastro - Dpto. de Hacienda 2013

¿Qué implicaciones tiene un proceso de Actualización Catastral?

El proceso parte de un principio que busca una relación gana-gana entre la administración y el ciudadano, donde la ciudad hace una apuesta por actualizar la información del censo inmobiliario del municipio (predios públicos y privados), lo que le permitirá a mediano plazo formular políticas públicas acertadas y promover la equidad tributaria, y por otro lado, el contribuyente al contar con la información actualizada de su predio en la base catastral, podrá adelantar fácilmente transacciones de compra y venta, postularse a programas de subsidios de vivienda, titulación y legalización de predios, tramitar préstamos y créditos hipotecarios y, lo más importante, gozar de la EQUIDAD TRIBUTARIA. Es decir, que TODOS los ciudadanos propietarios de predios en el municipio de Santiago de Cali, aporten de acuerdo con el valor catastral de las propiedades.

¿La Actualización Catastral significa aumento del impuesto predial?

No necesariamente. La Actualización Catastral brinda equidad tributaria en el sentido de que TODOS PONEN, todos los predios que no habían sido incorporados dentro de la base catastral entran a participar con sus obligaciones tributarias y cada contribuyente tributa lo que en realidad le corresponde de acuerdo con lo que tiene.



Dada la desactualización catastral de Cali, la dinámica inmobiliaria que ha tenido la ciudad en los últimos años, era muy probable que la gran mayoría de los predios presentaran variaciones importantes en sus avalúos catastrales. Adicionalmente, la Ley 44 de 1990 en su artículo 6 establece como límite incrementos hasta del 100% en el impuesto predial para predios objeto de actualización catastral con respecto al impuesto del año anterior, razón por la cual la gran mayoría de los predios de Cali podrían llegar a tener incrementos muy cercanos al 100% o inclusive del 100% con respecto al impuesto predial del año anterior.

Consciente de esta situación, el Departamento Administrativo de Hacienda Municipal decidió liderar una iniciativa que mitigara el incremento del impuesto predial a pagar, al tiempo que garantizara la viabilidad del proceso de actualización catastral que tanto necesita la ciudad como fuente de información para la toma de decisiones. Así, presentó ante el Concejo Municipal un proyecto para tal fin, el cual fue aprobado mediante el Acuerdo 338 de 2012.

Lo que se hizo fue separar el avalúo catastral del impuesto predial de manera que el incremento del impuesto no sea en la misma proporción que el incremento en el avalúo catastral y así lograr actualizar totalmente la información catastral mitigando el impacto en el impuesto a pagar por parte del contribuyente. Se estableció entonces un límite al incremento del impuesto predial de manera progresiva (a mayor avalúo, mayor incremento máximo permitido) separando dos grupos, los predios residenciales y los predios no residenciales, tal y como se ve en los siguientes cuadros:

| PREDIOS RESIDENCIALES | | | PREDIOS NO RESIDENCIALES | | |
|---|----------------|----------------------------|---|------------------|----------------------------|
| Avalúo catastral vigencia inmediatamente anterior | | Incremento MÁXIMO impuesto | Avalúo catastral vigencia inmediatamente anterior | | Incremento MÁXIMO impuesto |
| Desde | Hasta | | Desde | Hasta | |
| 0 | \$ 15.000.000 | 10% | 0 | \$ 10.000.000 | 25% |
| \$ 15.000.001 | \$ 30.000.000 | 20% | \$ 10.000.001 | \$ 20.000.000 | 30% |
| \$ 30.000.001 | \$ 80.000.000 | 30% | \$ 20.000.001 | \$ 30.000.000 | 35% |
| \$ 80.000.001 | \$ 125.000.000 | 35% | \$ 30.000.001 | \$ 60.000.000 | 40% |
| \$ 125.000.001 | \$ 200.000.000 | 40% | \$ 60.000.001 | \$ 150.000.000 | 50% |
| \$ 200.000.001 | \$ 495.000.000 | 50% | \$ 150.000.001 | \$ 440.000.000 | 60% |
| \$ 495.000.001 | \$ 795.000.000 | 60% | \$ 440.000.001 | \$ 1.240.000.000 | 70% |
| \$ 795.000.001 | En adelante | 65% | \$ 1.240.000.001 | En adelante | 75% |

Fuente Subdirección de Catastro – Dpto. de Hacienda 2013

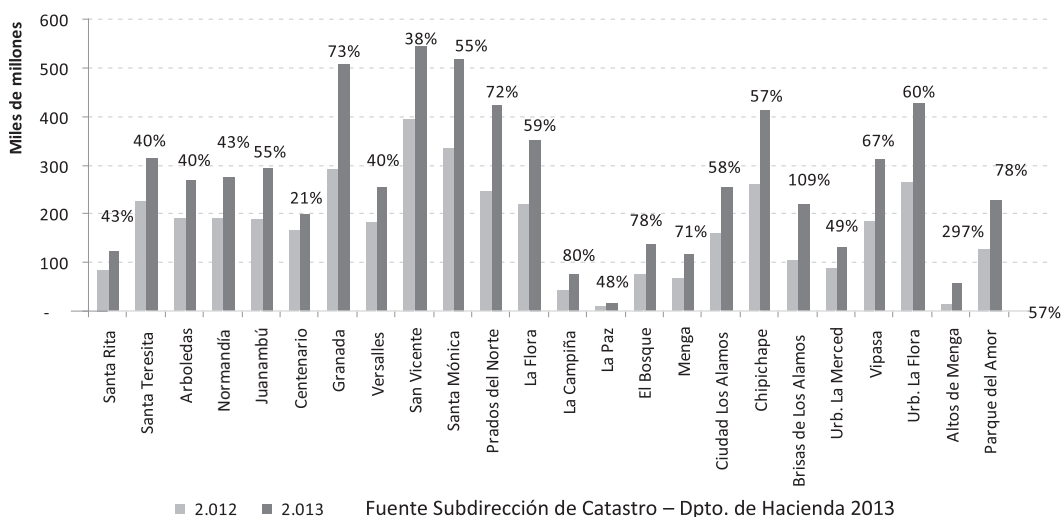
¿Qué pasó en las Comunas que se actualizaron?

Comuna 2

En el avalúo catastral:

- La variación del avalúo catastral total de la comuna fue del 57%.
- En el año 2012 el avalúo catastral de la Comuna era de \$4.144.719.700.012 y pasó a \$6.488.167.468.227 para el año 2013, es decir un incremento de \$2.343.447.768.215.

AVALÚO CATASTRAL 2012 - 2013



En los barrios:

- Los barrios con mayor variación en su avalúo catastral fueron Granada con un 73%, Santa Mónica con el 55% y San Vicente con 38%. Esto debido al cambio en la dinámica inmobiliaria, son sectores que en el 2004 eran residenciales y hoy muchas de esas viviendas son comercios y oficinas.
- En el caso del barrio Altos de Menga se tiene para el año 2013 un avalúo de \$57.830.646.215 el cual representa un 297% de incremento con respecto al año anterior que fue de \$14.576.260.000. Esto se debe a que estas casas en los últimos años han contado con ampliaciones más metros cuadrados construidos, y se han formulado y adoptado planes parciales que han promovido el desarrollo.

Tomando como ejemplo un predio con un terreno de 100 m² y una construcción de 154 m² en este barrio, el incremento en el valor del terreno fue del 259% (pasando de \$1.945.000 en 2012 a \$7.000.000 en 2013). El valor de construcción aumentó en un 34% (pasando de \$19.000.000 en 2012 a \$26.134.000 en 2013).

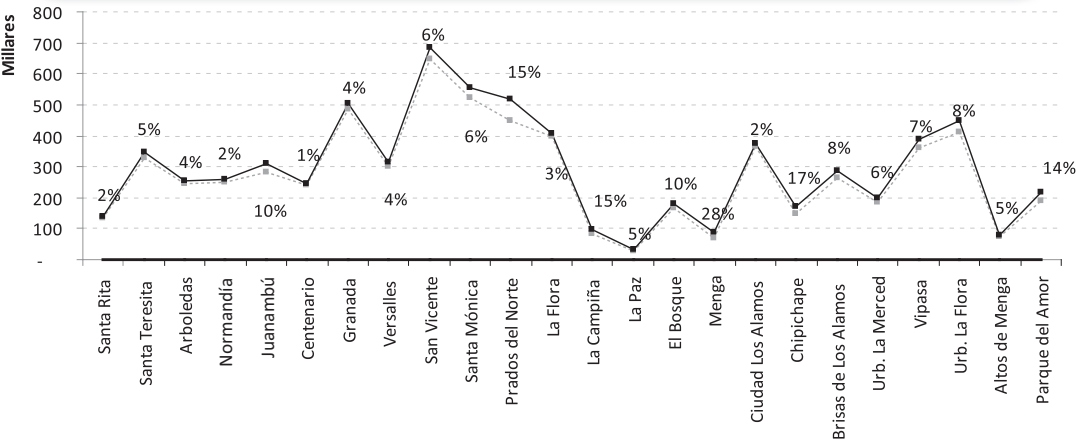
- Igual sucede con el barrio Brisas de los Álamos que pasó de tener una base catastral de \$106.239.163.000 en el año 2012 a una de \$222.348.269.608 en el año 2013, incrementándola en un 109%.

Sobre los predios:

- La Comuna cuenta con 69.978 predios de los cuales una tercera parte, es decir 20.993, tuvieron un incremento en el valor catastral por debajo del 32%.
- 330 predios de la comuna presentaron una disminución en el avalúo catastral con respecto al año anterior. Para 165 de ellos la disminución fue del 9%.
- Los barrios Juanambú, Menga, Granada y Altos de Menga fueron los barrios con mayor número de predios que presentaron disminución en el avalúo catastral con 69, 65 y 41 predios respectivamente.
- Tras la actualización de la comuna se adicionaron a la base de datos catastral 3.078 predios nuevos, de los cuales 3.072 predios son propiedad horizontal y 6 no propiedad horizontal.

Por otra parte el incremento en el área total de la comuna fue del 7% pasando de 6.640.724 m² a 7.085.358 m². En la gráfica a continuación se muestra la variación de área por barrio.

ÁREA CONSTRUIDA 2012 - 2013



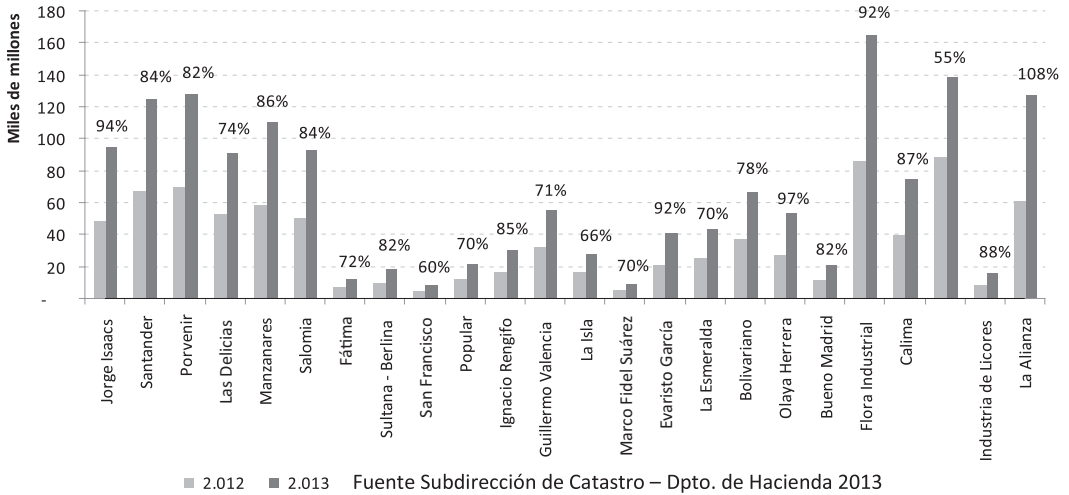
--- 2012 —■ 2013 Fuente Subdirección de Catastro – Dpto. de Hacienda 2013

Comuna 4

En el avalúo catastral:

- Para el total de la comuna la variación del avalúo catastral fue del 82%.
- En el año 2012 el avalúo catastral de la Comuna era de \$869.861.863.000 y pasó a \$1.583.439.619.618 para el año 2013, es decir un incremento de \$713.577.756.618.

AVALÚO CATASTRAL 2012 - 2013



En los barrios:

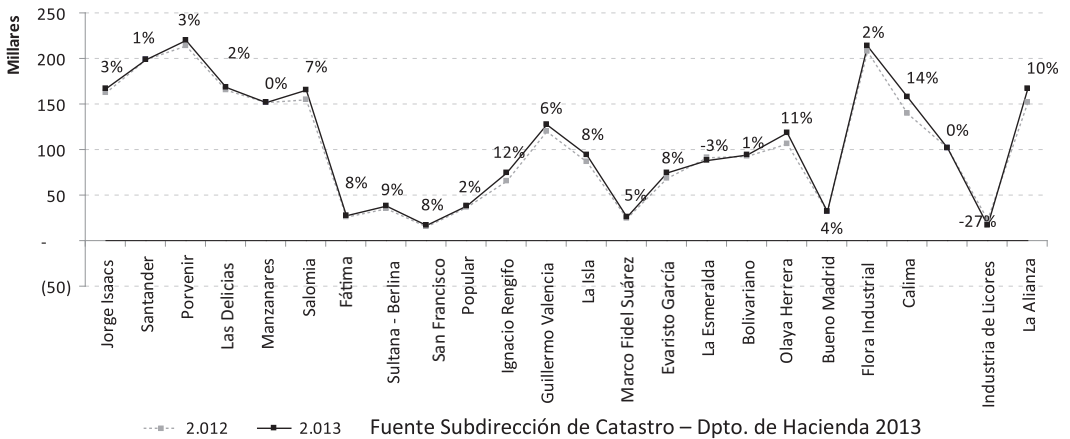
- Los barrios con mayor variación en su avalúo catastral fueron Porvenir con 82%, Flora Industrial con 92% y La Alianza con el 108%.
- En el caso del barrio Santander se tiene para el año 2013 un avalúo catastral de \$125.227.900.708 el cual representa un 84% de incremento con respecto al año anterior que fue de \$68.101.812.000.
- Igual sucede con el barrio Manzanares que pasó de tener una base catastral de \$59.341.170.000 en el año 2012 a una de \$110.437.443.945 en el año 2013, incrementándola en un 86%.

Sobre los predios:

- La Comuna cuenta con 13.263 predios de los cuales un 50%, es decir 6.632 predios, tuvieron un incremento en el valor catastral por debajo del 64%.
- 36 predios de la comuna presentaron una disminución en el avalúo catastral con respecto al año anterior. Para 11 de ellos la disminución fue del 7%. La Isla fue el barrio donde más predios (11) tuvieron disminución en su avalúo catastral.
- En la comuna se adicionaron a la base de datos catastral 157 predios nuevos, de los cuales 155 predios son propiedad horizontal y 2 no propiedad horizontal.

El incremento en el área total de la comuna fue del 4% pasando de 2.466.396 m² a 2.572.049 m². En la gráfica a continuación se muestra la variación de área por barrio.

ÁREA CONSTRUIDA 2012 - 2013

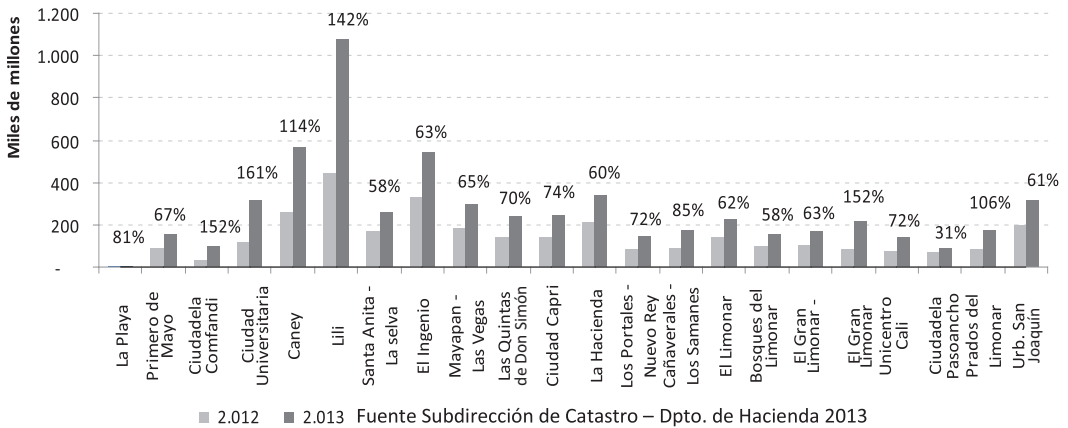


Comuna 17

En el avalúo catastral:

- La variación del avalúo catastral de la comuna fue del 87 %.
- En el año 2012 el avalúo catastral de la Comuna era de \$3.202.250.361.000 y pasó a \$5.998.363.781.549 para el año 2013, es decir un incremento de \$2.796.113.420.549.

AVALÚO CATASTRAL 2012 - 2013



En los barrios:

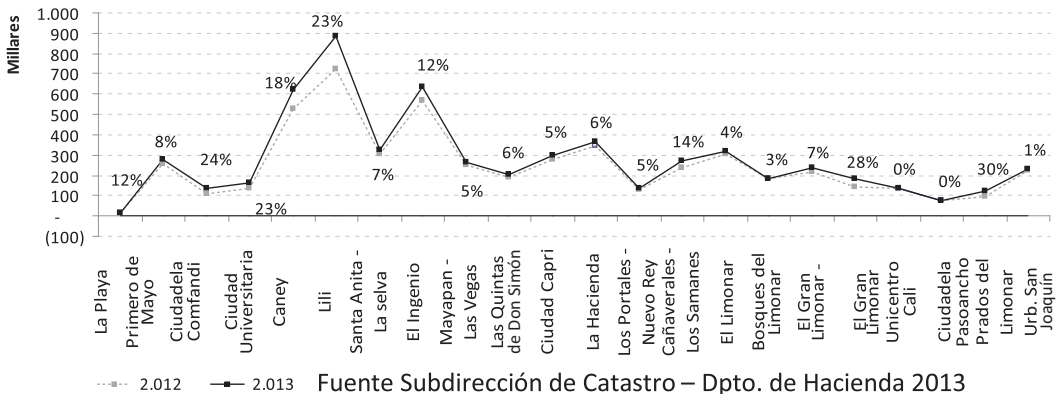
- Ciudadela de Comfandi presentó una variación en el avalúo catastral del 152% con respecto al año anterior, aumentando su valor en \$59.320.992.116, pasando de \$39.038.771.000 en el año 2012 a \$98.359.763.116 para el 2013.
- Igual sucede con el barrio Prados de Limonar que pasó de tener una base catastral de \$84.693.078.000 en el año 2012 a una de \$174.658.116.148 en el año 2013, una variación en el avalúo del 106%.
- Otros barrios que tuvieron variaciones importantes en su avalúo catastral fueron Caney con 114%, El Ingenio con 63% y Lili con 142%, variaciones explicadas principalmente por la dinámica inmobiliaria que han tenido en los últimos años, dado el incremento en el área construida del 18% para Caney, 12% para El Ingenio y 23% para Lili.

Sobre los predios:

- En esta comuna se tiene que 16.824 predios, de los 84.119, tuvieron un incremento en el valor catastral inferior al 37%.
- 126 predios de la comuna presentaron una disminución en el avalúo catastral con respecto al año anterior. Para 38 de ellos la disminución fue del 7%. Los barrios en que mayor número de predios presentaron disminución en el avalúo catastral son Prados del Limonar (70), EL Ingenio (10) y Limonar (8).
- En la comuna se adicionaron a la base de datos catastral 5.953 predios nuevos, de los cuales 5.947 predios son propiedad horizontal y 6 no propiedad horizontal.

El incremento en el área total de la comuna fue del 12% pasando de 5.452.419 m² a 6.085.607 m². En la gráfica a continuación se muestra la variación de área por barrio.

ÁREA CONSTRUIDA 2012 - 2013



¿Qué pasa con el cobro del impuesto en las Comunas Actualizadas?

En términos agregados al revisar los predios actualizados se observa que los predios residenciales que en 2012 tenían un avalúo menor a \$15.000.000 presentan un incremento en el avalúo del 68% pero el límite establecido en el impuesto disminuye el impacto de tal forma que el incremento en el predial es del 10% y el del impuesto total, que incluye la sobretasa ambiental y bomberil, del 15%.

Para predios cuyo avalúo 2012 estaba entre \$15.000.000 y \$30.000.000 el incremento en el avalúo fue del 84% mientras que el aumento en el predial fue del 20% y el impuesto total, con las sobretasas, del 27%. Los predios con avalúo en 2012 entre \$30.000.000 y \$80.000.000 tuvieron un incremento del 56% en el avalúo con un incremento en el impuesto predial del 29% y en el impuesto total del 32%. El mecanismo continúa con un incremento progresivo en el aumento del impuesto hasta llegar a los predios con avalúo superior a \$795.000.000 los cuales tienen un incremento en el avalúo del 77% con un aumento en el predial del 49% y en el impuesto total del 50%. Cada rango, tanto para predios residenciales como no residenciales, se detalla en los siguientes cuadros.

En todos los casos resulta evidente que el mecanismo del límite al impuesto propuesto por la Administración Municipal reduce la tarifa efectiva (aquella que resulta de dividir el valor a pagar entre el avalúo catastral del predio) comparada con la que se pagaba en 2012. Así, los predios de menor avalúo pasan de una tarifa efectiva del 1,34% al 0,91% (disminución de 32% en la tarifa) hasta llegar a los predios de mayor avalúo los cuales disminuyen su tarifa efectiva del 1,51 al 1,28% (disminución de 15% en la tarifa).

Resumen predios residenciales por rangos de avalúos comunas 2, 4 y 17

| Avalúo Catastral 2012 | | Incremento Avalúo Catastral 2013 | Incremento Impuesto Predial 2013 | Incremento Impuesto total (*) | Tarifa Efectiva Total (Impuesto Total / Avalúo) | |
|-----------------------|-------------|----------------------------------|----------------------------------|-------------------------------|---|-------|
| Desde | Hasta | | | | 2012 | 2013 |
| 0 | 15.000.000 | 68% | 10% | 15% | 1,34% | 0,91% |
| 15.000.001 | 30.000.000 | 84% | 20% | 27% | 1,20% | 0,82% |
| 30.000.001 | 80.000.000 | 56% | 29% | 32% | 1,39% | 1,17% |
| 80.000.001 | 125.000.000 | 42% | 30% | 31% | 1,45% | 1,35% |
| 125.000.001 | 200.000.000 | 39% | 32% | 32% | 1,51% | 1,43% |
| 200.000.001 | 495.000.000 | 41% | 35% | 35% | 1,54% | 1,47% |
| 495.000.001 | 795.000.000 | 47% | 43% | 43% | 1,55% | 1,51% |
| 795.000.001 | En adelante | 77% | 49% | 50% | 1,51% | 1,28% |

(*) Predial incluyendo sobretasa Ambiental y Bomberil

Fuente: Subdirección de Catastro - Dpto. de Hacienda Municipal 2012.



Lo mismo ocurre para los predios no residenciales en donde el grupo de predios con avalúos hasta por 10 millones tienen un incremento en el avalúo del 50% con un incremento en el predial facturado del 24% y del impuesto total del 26%; los predios con avalúo superior a los 10 millones hasta los 20 millones tienen un incremento en el avalúo del 48% con un aumento del predial facturado del 29% y del impuesto total del 30% hasta llegar a los predios con avalúo superior a 1.240 millones con un incremento en el avalúo del 87% los cuales tienen un aumento en el predial facturado del 48% y en el impuesto total del 49%.

Resumen predios no residenciales por rangos de avalúos comunas 2, 4 y 17

| Avalúo catastral vigencia inmediatamente anterior | | Incremento Avalúo Catastral 2013 | Incremento Impuesto Predial 2013 | Incremento Impuesto total (*) | Tarifa Efectiva Total (Impuesto Total / Avalúo) | |
|---|---------------|----------------------------------|----------------------------------|-------------------------------|---|-------|
| Desde | Hasta | | | | 2012 | 2013 |
| 0 | 10.000.000 | 50% | 24% | 26% | 1,65% | 1,39% |
| 10.000.001 | 20.000.000 | 48% | 29% | 30% | 1,65% | 1,46% |
| 20.000.001 | 30.000.000 | 51% | 31% | 32% | 1,65% | 1,45% |
| 30.000.001 | 60.000.000 | 56% | 36% | 37% | 1,64% | 1,44% |
| 60.000.001 | 150.000.000 | 69% | 43% | 45% | 1,62% | 1,39% |
| 150.000.001 | 440.000.000 | 60% | 45% | 46% | 1,62% | 1,48% |
| 440.000.001 | 1.240.000.000 | 67% | 51% | 51% | 1,58% | 1,43% |
| 1.240.000.001 | En adelante | 87% | 48% | 49% | 1,48% | 1,18% |

(*) Predial incluyendo sobretasa Ambiental y Bomberil

Fuente: Subdirección de Catastro - Dpto. de Hacienda Municipal 2012.

En resumen, el mayor interés de la Administración Municipal -además de actualizar la información de las Comunas para tener una mejor planeación de la ciudad acorde con las necesidades reales de la comunidad- es promover una Cali justa y equitativa donde cada ciudadano tribute lo que le corresponde de acuerdo con lo que tiene y por ello los mayores incrementos se dieron en los predios con los avalúos más altos.

¿Cómo se liquida el impuesto predial si el predio fue actualizado catastralmente?

A continuación se presenta un ejemplo de cómo calcular el impuesto predial de un predio típico en una de las comunas actualizadas. Primero, realizando el cálculo del tributo en 2012 y luego en el 2013 con las nuevas reglas, que se explicarán a continuación.

Cálculo Impuesto Predial año 2012: Predio de tipo residencial en estrato 5, ubicado en la comuna 17.

Avalúo catastral 2012: \$97.245.000

Tarifa (por mil) estrato 5: 13 por mil, es decir 1,3% del avalúo catastral

TARIFAS IMPUESTO PREDIAL PREDIOS RESIDENCIALES

| Estrato | Tarifa (por mil) | Es decir |
|---------|------------------|---------------------------|
| 1 | 4 | 0,4% del avalúo catastral |
| 2 | 8 | 0,8% del avalúo catastral |
| 3 | 10 | 1% del avalúo catastral |
| 4 | 11 | 1,1% del avalúo catastral |
| 5 | 13 | 1,3% del avalúo catastral |
| 6 | 14 | 1,4% del avalúo catastral |

El impuesto predial a pagar en el 2012 será el resultado de multiplicar el valor del avalúo catastral por la tarifa correspondiente (en este caso la de un predio residencial en estrato 5) aproximándolo al múltiplo de mil más cercano, así:

$$97.245.000 \times 1,3\% = 1.264.000 \text{ Impuesto predial 2012}$$

Con el impuesto predial se cobran dos sobretasas: la sobretasa ambiental y la sobretasa bomberil.



La sobretasa ambiental corresponde a una tarifa de 1,5 por mil y también se calcula sobre el avalúo catastral, es decir corresponde al 0,15% del avalúo catastral así:

$$97.245.000 \times 0,15\% = 145.868 \text{ Sobretasa ambiental 2012}$$

La sobretasa bomberil se calcula como el 3,7% del impuesto predial a pagar, con la excepción de los predios con uso residencial de estrato 1, quienes no pagan esta sobretasa. En nuestro caso el impuesto predial a pagar es de 1.264.000 entonces la sobretasa bomberil se calcula así:

$$1.264.000 \times 3,7\% = 46.768 \text{ Sobretasa bomberil 2012}$$

En el consolidado (sumando predial, sobretasa ambiental y sobretasa bomberil) este predio pago en el 2012 **\$1.456.636**.

Actualización Catastral 2013

Como resultado de la dinámica inmobiliaria, de cambios en la parte física de los predios (aumento en construcción del predio por ejemplo) o cambios en el entorno entre otros, el valor del predio ha cambiado respecto a lo que se tenía en el 2004 (año de la última actualización catastral). Al realizar la actualización catastral (la cual en la comuna 17 no se realizaba desde hace 7 años), este predio tiene ahora un avalúo de \$173.140.000, es decir una variación del 78% con respecto al 2012.

Cálculo del impuesto predial sin aplicar el ahorro por equidad tributaria

Para el caso en el cual el predio haya sido objeto de actualización catastral, la ley 44 de 1990 en el artículo 6 establece que el incremento máximo en el impuesto predial no podrá ser superior al 100% del impuesto que pagó en la vigencia anterior (es decir, respecto a \$1.264.000 del 2012) y en su artículo 10 establece el mismo incremento máximo en la sobretasa ambiental (en nuestro ejemplo, respecto a \$145.868).

Lo anterior quiere decir que si, como resultado de un proceso de actualización catastral, el avalúo tiene un crecimiento mayor al 100%, el impuesto predial y la sobretasa ambiental a pagar con el avalúo actualizado, solo pueden tener un incremento hasta del 100%; con esto en mente, revisemos como sería el incremento en el impuesto predial y en las sobretasas para nuestro caso.

Dado que el incremento en el avalúo catastral fue del 78% y la ley permite crecer hasta el 100% el crecimiento en el impuesto predial y en la sobretasa ambiental entonces el crecimiento tanto del predial como de la sobretasa ambiental sería del 78% respecto al año anterior, así:

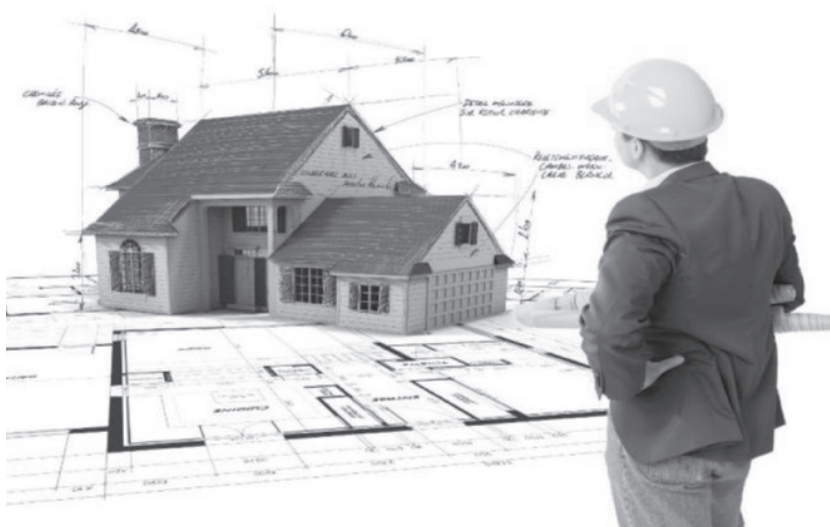
$\$173.140.000 \times 1,3\% = \$2.251.000$ Impuesto predial 2013, incremento de 78% respecto al 2012 (\$1.264.000)

$173.140.000 \times 0,15\% = \259.710 sobretasa ambiental 2013, incremento de 78% respecto al 2012 (\$145.868)

Lo mismo ocurre con la sobretasa bomberil, dado que es el 3,7% del impuesto predial, también tiene un incremento del 78%

$\$2.251.000 \times 3,7\% = \83.287 sobretasa bomberil 2013, incremento del 78% respecto a 2012 (\$46.768)

En el consolidado este predio pagaría en el 2013 \$2.593.997 por lo que bajo los parámetros de la ley 44 de 1990 tendría un aumento de \$1.137.362 en el pago del impuesto es decir, como vimos anteriormente, un crecimiento del 78% respecto al 2012.



¿Qué se hizo para mitigar el impacto en el pago del impuesto predial?

Para que el incremento en el avalúo catastral no afectara drásticamente el impuesto predial a pagar, la Administración Municipal presentó ante el Concejo un mecanismo que permite que el incremento se haga de manera gradual y teniendo un límite que disminuya el impacto en el bolsillo del contribuyente. Este mecanismo fue aprobado mediante el Acuerdo Municipal 338 de 2012.

Este mecanismo define dos tablas, una para predios residenciales y otra para predios no residenciales, las cuales muestran el incremento máximo en el impuesto predial a pagar para los inmuebles que sean objeto de un proceso de actualización catastral.

Para los predios residenciales que tengan un incremento en el impuesto menor al 10% respecto al año inmediatamente anterior y para los predios no residenciales que tengan un incremento en el impuesto menor al 25% con relación al año inmediatamente anterior, estas tablas no aplican, es decir pagarán el incremento total producto de la actualización. Para incrementos superiores (mayores al 10% para predios residenciales y mayores al 25% para predios no residenciales) aplican los límites establecidos en las tablas para cada caso.

Incrementos Máximos en el Impuesto Predial (Predios Residenciales y No residenciales) para predios objeto de Actualización Catastral - Acuerdo 338 de 2012

| Predios Residenciales | | | Predios no Residenciales | | |
|---|-------------|--------------------------------|---|---------------|--------------------------------|
| Avalúo catastral vigencia inmediatamente anterior | | Incremento Máximo del Impuesto | Avalúo catastral vigencia inmediatamente anterior | | Incremento Máximo del Impuesto |
| Desde | Hasta | | Desde | Hasta | |
| 0 | 15.000.000 | 10% | 0 | 10.000.000 | 25% |
| 15.000.001 | 30.000.000 | 20% | 10.000.001 | 20.000.000 | 30% |
| 30.000.001 | 80.000.000 | 30% | 20.000.001 | 30.000.000 | 35% |
| 80.000.001 | 125.000.000 | 35% | 30.000.001 | 60.000.000 | 40% |
| 125.000.001 | 200.000.000 | 40% | 60.000.001 | 150.000.000 | 50% |
| 200.000.001 | 495.000.000 | 50% | 150.000.001 | 440.000.000 | 60% |
| 495.000.001 | 795.000.000 | 60% | 440.000.001 | 1.240.000.000 | 70% |
| 795.000.001 | En adelante | 65% | 1.240.000.001 | En adelante | 75% |


Cálculo del impuesto predial aplicando el ahorro por equidad tributaria

Con base en nuestro ejemplo calculemos como sería el impuesto predial a pagar.

1) Lo primero es revisar si el incremento del avalúo es menor al valor establecido en la tabla según el tipo de predio (residencial o no residencial).

Para nuestro caso el predio es residencial por lo que debemos revisar si el incremento en el avalúo fue inferior al 10%, como el incremento fue del 78%, debemos ahora revisar si le aplicaría el límite definido en la tabla aprobada por el Acuerdo 338 de 2012.

2) Continuamos el ejercicio revisando el avalúo del predio en el 2012 para ubicar su incremento máximo según la tabla de predios residenciales ya que este es un predio residencial.



El avalúo de \$97.245.000 (el avalúo catastral de la vigencia inmediatamente anterior) se ubica en el rango entre \$80.000.001 y \$125.000.000 de la tabla de predios residenciales por lo que el incremento máximo en el impuesto predial sería del 35%.

3) Ahora comparemos el crecimiento máximo del impuesto predial permitido por la tabla contra el crecimiento del impuesto producto del aumento en el avalúo catastral:

Bajo la tabla el impuesto predial aumentaría en un 35% así:

$$\$1.264.000 \times (1 + 35\%) = \$1.706.000 \text{ Impuesto predial 2013.}$$

4) Teniendo los dos valores podemos realizar la comparación para el impuesto predial:

\$1.706.000 (incremento del 35% según la tabla) Vs 2.251.000 (78% de incremento producto de la actualización del avalúo catastral).

Como el incremento de la tabla es inferior al incremento del avalúo catastral a este predio le aplicará el mecanismo de mitigación por lo que su impuesto predial para el 2013 tendrá un incremento del 35% y no del 78% como vimos anteriormente.

Con esto el ahorro para el contribuyente de nuestro ejemplo en el pago del impuesto predial es de \$545.000, es decir la diferencia entre \$2.251.000 que hubiera tenido que pagar sin el mecanismo de mitigación y \$1.706.000 que va a pagar gracias al mecanismo aprobado en el Acuerdo 338 de 2012.

¿Qué pasa con las sobretasas?

Como la sobretasa bomberil corresponde a un porcentaje del impuesto predial que cobra la Administración, esta sobretasa también tiene un límite en el incremento de su valor.



En condiciones normales (bajo la ley 44 de 1990) la sobretasa bomberil era la siguiente:

$\$2.251.000 \times 3,7\% = \83.287 sobretasa bomberil 2013, incremento del 78% respecto a 2012 ($\$46.768$)

Ahora con el límite en el incremento del impuesto predial del Acuerdo 338 de 2012 la sobretasa a pagar será la siguiente:

$\$1.706.000 \times 3,7\% = \63.122 sobretasa bomberil a pagar 2013, incremento del 35% respecto a 2012,

La sobretasa bomberil tendría un ahorro de $\$20.165$

Para el caso de la sobretasa ambiental la Administración Municipal no tiene injerencia en realizar mecanismos de ajuste tal y como vimos en el impuesto predial (y en la sobretasa bomberil), el único límite que existe para el crecimiento de la sobretasa ambiental como resultado de una actualización catastral es el establecido por la ley 44 de 1990 en su artículo 10 que es del 100% respecto al año anterior. Por lo anterior al incrementarse el avalúo catastral de nuestro predio en 78% (menor al 100%) la sobretasa ambiental tendrá ese incremento en su valor tal y como se describió en el caso sin mecanismo de mitigación del Acuerdo 338 de 2012:

$173.140.000 \times 0,15\% = \259.710 sobretasa ambiental 2013, incremento de 78% respecto al 2012 ($\$145.868$)

Resumen

Con todo lo anterior este predio pagaría en el consolidado para el 2013 $\$2.028.832$, el cual al compararlo contra el escenario antes del Acuerdo 338 de 2012 (bajo los parámetros de la ley 44 de 1990) tendría un ahorro para el contribuyente de $\$565.165$ (diferencia entre $\$2.593.997$ que hubiera pagado bajo el límite de la ley 44 de 1990 y $\$2.028.832$ que pagaría ahora bajo el Acuerdo 338 de 2012). En la siguiente tabla podemos ver un resumen del efecto.

Resumen Cálculo Impuesto a Pagar (Antes y después del Acuerdo 338 2012)

| | Antes (Ley 44 1990) | | | Ahora (Acuerdo 338 2012) | | |
|---------------------|---------------------|------------------|-------------------------|--------------------------|-------------------------|----------------|
| | 2012 | 2013 | Incremento 2013/2012 | 2013 | Incremento 2013/2012 | Ahorro |
| Predial | 1.264.000 | 2.251.000 | 78% | 1.706.000 | 35% | 545.000 |
| Sobretasa Ambiental | 145.868 | 259.710 | 78% | 259.710 | 78% | 0 |
| Sobretasa Bomberil | 46.768 | 83.287 | 78% | 63.122 | 35% | 20.165 |
| Total | 1.456.636 | 2.593.997 | 78% | 2.028.832 | 39% | 565.165 |

Esto fue el cálculo del impuesto predial y las sobretasas ambiental y bomberil para el primer año de la actualización catastral ¿qué pasa con los años siguientes?

Para los años siguientes y en caso de que el uso de la tabla aplique debemos revisar la tabla hasta el momento en que el incremento, aplicando la tabla respectiva, sea mayor o igual al impuesto calculado según la normatividad vigente (avalúo por tarifa).

Entonces para nuestro caso en el 2014, al revisar el incremento máximo del impuesto, el avalúo de \$173.140.000 (el avalúo catastral de la vigencia inmediatamente anterior) se ubica en el rango entre \$125.000.001 y \$200.000.000 por lo que el incremento máximo en el impuesto predial para el 2014 sería del 40%.

Recordemos el paso 3 “Comparemos el crecimiento máximo del impuesto predial permitido por la tabla contra el crecimiento del impuesto producto del aumento en el avalúo catastral”

Para el 2014 este predio no sería objeto de actualización catastral (hay 19 comunas pendientes por actualizar) por lo que tendría el incremento establecido por el Confi municipal, con base en el resultado que arroje el índice de valoración inmobiliaria. Para este caso asumamos que el índice de valoración inmobiliaria del 3%, por lo que para nuestro ejemplo este predio tendría un incremento del avalúo catastral en el 2014 del 3% así:

$\$173.140.000 \times (1 + 3\%) = \$178.334.200$ avalúo catastral vigencia 2014

Apliquemos los cálculos respectivos para obtener el impuesto predial, la sobretasa ambiental y la sobretasa bomberil a pagar en el 2014 con base en la normatividad vigente (ley 44 de 1990):



$\$178.334.200 \times 1,3\% =$
 $\$2.318.000$ Impuesto
predial 2014, incremen-
to de 36% respecto al
2013

$178.334.200 \times 0,15\% = \267.501 sobretasa ambiental 2014, incremento de 3% respecto al 2012

$\$2.318.000 \times 3,7\% = \85.766 sobretasa bomberil 2014, incremento del 36% respecto a 2013.

Ahora apliquemos el incremento máximo en el impuesto predial establecido en el acuerdo 338 de 2012 (recordemos que revisando la tabla el incremento máximo sería del 40%)

$\$1.706.000 \times (1+40\%) = \$2.388.400$ Impuesto predial 2014, aplicando el incremento de la tabla (Acuerdo 338 de 2012).

Igualmente, si hubiera aplicado este impuesto predial la sobretasa bomberil también hubiera sido mayor:

$\$2.388.400 \times 3,7\% = \88.371 sobretasa bomberil 2014, incremento del 40% respecto a 2013.

Por último, dada la normatividad aplicable para la sobretasa ambiental el cálculo es el mismo para ambos casos ($\$267.501$)

Comparando el valor anterior (\$2.388.400) contra el valor del impuesto predial bajo la normatividad vigente (Avalúo catastral x tarifa respectiva, es decir \$2.318.000) es más beneficioso para el contribuyente en el 2014 pagar la tarifa normal que aplicar el límite en el impuesto por lo cual pagará la tarifa normal. Esto lo podíamos observar desde antes ya que aplicando la tarifa normal tenía un incremento en el impuesto predial de 36% mientras que revisando la tabla su incremento hubiera sido de 40%.

En el consolidado para el 2014 (Impuesto Predial por \$2.318.000, Sobretasa Ambiental por \$267.501 y Sobretasa Bomberil por \$85.766) el contribuyente tendría que pagar un valor de \$2.671.267 lo cual nos da un incremento en el impuesto total del 32% con respecto al 2013.


Este contribuyente aplicó el mecanismo del ajuste por equidad tributaria en el impuesto por 1 año por un valor total de \$565.165, valor que no debe pagar en ningún momento por lo que es un ahorro para el contribuyente. A medida que el predio tenga un menor valor y la variación en el avalúo catastral producto de una actualización catastral sea mayor, el mecanismo mostrará ahorros durante más años.

Los cálculos en este documento no incorporan el descuento por pronto pago del 10% ni el de pago trimestral oportuno del 2%, lo cual disminuye el valor a pagar si el contribuyente se acoge a los plazos establecidos.

CalIDA Equidad tributaria para todos



Sección D



Acuerdo 0238 de Julio 2008 - Artículo 3
Síntesis de las notificaciones por edictos.

SÍNTESIS DE NOTIFICACIONES POR EDICTO DURANTE EL MES DE NOVIEMBRE DE 2012

EMPLAZAMIENTO PARA CORREGIR

| No. | CONTRIBUYENTE | NIT | AÑO | No. | MM/DD/AÑO | EXPEDIENTE |
|-----|---|-------------|------|-----------------|------------|------------|
| 1 | CADENA DE LA CRUZ EDINSON | 16.749.777 | 2010 | 4131.1.12.6-98 | 09/25/2012 | 2820978 |
| 2 | COMERCIALIZADORA SER BELLEZA SAS | 900.333.168 | 2010 | 4131.1.12.6-121 | 10/19/2012 | 2832695 |
| 3 | COOPERATIVA DE TRABAJO ASOCIADO EMFISER | 805.027.360 | 2010 | 4131.1.12.6-120 | 10/19/2012 | 2811034 |
| 4 | COOPERATIVA DE TRABAJO ASOCIADO NACIONAL DE SERVICIOS | 900.201.973 | 2010 | 4131.1.12.6-16 | 08/13/2012 | 2816134 |
| 5 | CORTES ESCALANTE LEYDY JHOANA | 38.472.889 | 2010 | 4131.1.12.6-91 | 09/20/2012 | 2810038 |
| 6 | DIAZ FERNANDEZ JAMES URIEL | 76.028.913 | 2010 | 4131.1.12.6-23 | 08/14/2012 | 2820766 |
| 7 | FAJARDO SERNA MARIA MARIELA | 31.303.785 | 2010 | 4131.1.12.6-106 | 10/08/2012 | 2830958 |
| 8 | GENIAR ARCHITECT S.A | 900.087.430 | 2010 | 4131.1.12.6-64 | 09/11/2012 | 2821086 |
| 9 | GHITIS CASTRILLON MARIA CONSUELO | 34.553.581 | 2010 | 4131.1.12.6-97 | 09/24/2012 | 2820865 |
| 10 | HEALTHY AMERICA COLOMBIA SAS | 900.166.251 | 2010 | 4131.1.12.6-107 | 10/16/2012 | 2816086 |
| 11 | IMPORTADORA MERCURIO LTDA | 900.260.717 | 2010 | 4131.1.12.6-17 | 08/13/2012 | 2820782 |
| 12 | MEGACOM DE OCCIDENTE LTDA | 900.126.575 | 2010 | 4131.1.12.6-82 | 09/20/2012 | 2816266 |
| 13 | RODRIGUEZ GARCIA JHON DIEGO | 16.772.221 | 2010 | 4131.1.12.6-105 | 10/05/2012 | 2831077 |
| 14 | SOLTRAVEL SAS | 900.309.003 | 2010 | 4131.1.12.6-89 | 09/21/2012 | 2820957 |
| 15 | URATIO S.A MEDICAMENTOS INSUMOS ESPECIALIZADOS COMERCIALIZADORA INTERNACIONAL | 900.081.573 | 2010 | 4131.1.12.6-04 | 10/17/2012 | 2820863 |

EMPLAZAMIENTO PARA DECLARAR

| No. | CONTRIBUYENTE | NIT | AÑO | No. | MM/DD/AÑO | EXPEDIENTE |
|-----|------------------------------------|---------------|------|-----------------|------------|------------|
| 1 | AGREDO RAMIREZ CARMEN EUCARIS | 38.940.736 | 2009 | 4131.1.12.6-328 | 28/08/2012 | 2821879 |
| 2 | ANGULO CARDENAS DIANA MARITZA | 66.928.518 | 2009 | 4131.1.12.6-319 | 28/08/2012 | 2821842 |
| 3 | BASTIDAS LOZADA PAULO CESAR | 14.700.434 | 2010 | 4131.1.12.6-384 | 06/09/2012 | 2816958 |
| 4 | BONILLA NIETO INGRID CAROLINA | 65.781.537 | 2009 | 4131.1.12.6-419 | 17/09/2012 | 2830319 |
| 5 | BOTERO GOMEZ MARGARITA | 34.537.428 | 2009 | 4131.1.12.6-348 | 28/08/2012 | 2821810 |
| 6 | CALDERON GALINDO ADRIANA | 31.528.897 | 2010 | 4131.1.12.6-403 | 17/09/2012 | 2816781 |
| 7 | CARDONA CADAVID BLANCA | 29.035.512 | 2009 | 4131.1.12.6-374 | 28/08/2012 | 2821770 |
| 8 | CARRERA ANGELA MARIA | 42.125.289 | 2009 | 4131.1.12.6-317 | 28/08/2012 | 2821930 |
| 9 | CASTRO GOMEZ VLADIMIR | 14.639.279 | 2009 | 4131.1.12.6-422 | 17/09/2012 | 2830378 |
| 10 | CORDOBA ORJUELA JHONATAN | 94.074.831 | 2010 | 4131.1.12.6-381 | 06/09/2012 | 2830543 |
| 11 | CUCUYAME CARLOS ALBERTO | 94.416.066 | 2009 | 4131.1.12.6-411 | 17/09/2012 | 2830473 |
| 12 | DAVILA CARDONA AUGUSTO | 19.289.125 | 2009 | 4131.1.12.6-313 | 28/08/2012 | 2821910 |
| 13 | DOMINGUEZ QUINTERO MARIA CECILIA | 38.865.308 | 2009 | 4131.1.12.6-469 | 28/09/2012 | 2830444 |
| 14 | DONADO MURILLO LEONARDO | 79.486.660 | 2009 | 4131.1.12.6-414 | 17/09/2012 | 2821811 |
| 15 | DONCEL VDA DE RIOS EDILMA | 24.459.035 | 2009 | 4131.1.12.6-479 | 28/09/2012 | 2830420 |
| 16 | ECHVERRY RENGIFO HUMBERTO | 14.943.847 | 2009 | 4131.1.12.6-420 | 17/09/2012 | 2821787 |
| 17 | ESPARZA PALOMINIO JERSON GIOVANNI | 79.906.017 | 2009 | 4131.1.12.6-296 | 28/08/2012 | 2821766 |
| 18 | ESPINOSA QUINTANA TATIANA VANESSA | 31.578.059 | 2009 | 4131.1.12.6-353 | 28/08/2012 | 2821813 |
| 19 | FINLEY GUTIERREZ EVERNEY | 16.823.688 | 2009 | 4131.1.12.6-292 | 28/08/2012 | 2821752 |
| 20 | FLOREZ DE DUQUE MARIA CLEMENTINA | 29.463.368 | 2010 | 4131.1.12.6-402 | 17/09/2012 | 2816725 |
| 21 | FLOREZ RIVERA PATRICIA | 31.934.183 | 2009 | 4131.1.12.6-408 | 17/09/2012 | 2830367 |
| 22 | GALVIS RIZO HECTOR MANUEL | 94.507.523 | 2010 | 4131.1.12.6-472 | 28/09/2012 | 2816935 |
| 23 | GARCIA SALDAÑA JAVIER ALONSO | 18.497.922 | 2010 | 4131.1.12.6-398 | 17/09/2012 | 2816895 |
| 24 | GIRALDO DUQUE FREDY ANTONIO | 16.595.014 | 2009 | 4131.1.12.6-312 | 28/08/2012 | 2821914 |
| 25 | GONZALEZ BETANCOURT JHON | 94.378.060 | 2010 | 4131.1.12.6-385 | 13/09/2012 | 2830590 |
| 26 | GONZALEZ ESPITIA ANDREY | 6.108.963 | 2009 | 4131.1.12.6-467 | 28/09/2012 | 2830454 |
| 27 | GONZALEZ OSPINA JULIAN ALBERTO | 18.415.241 | 2010 | 4131.1.12.6-217 | 27/07/2012 | 2816883 |
| 28 | GUTIERREZ CEBALLOS JAVIER DE JESUS | 6.197.422 | 2009 | 4131.1.12.6-405 | 17/09/2012 | 2821798 |
| 29 | GUZMAN NUÑEZ EDNA MITZZI | 40.075.727 | 2009 | 4131.1.12.6-315 | 28/08/2012 | 2821931 |
| 30 | HERRERA CRESPO LUCY | 29.118.259 | 2009 | 4131.1.12.6-447 | 28/09/2012 | 2830450 |
| 31 | HURTADO JAIME | 19.105.840 | 2009 | 4131.1.12.6-311 | 28/08/2012 | 2821779 |
| 32 | HURTADO LOAIZA NAYDU | 66.858.201 | 2010 | 4131.1.12.6-341 | 28/08/2012 | 2816860 |
| 33 | JARAMILLO GONZALEZ PEDRO JOSE | 16.358.516 | 2010 | 4131.1.12.6-362 | 29/08/2012 | 2816924 |
| 34 | JIMENEZ OSPINA ANA ISABEL | 31.931.081 | 2010 | 4131.1.12.6-431 | 21/09/2012 | 2830541 |
| 35 | LEDESMA GONIMA MIGUEL ANGEL | 16.709.114 | 2009 | 4131.1.12.6-373 | 30/08/2012 | 2821932 |
| 36 | LOPEZ BERMUDEZ ELIANA | 1.143.826.453 | 2009 | 4131.1.12.6-416 | 17/09/2012 | 2830386 |
| 37 | LOPEZ CAMPO JOHAN SEBASTIAN | 1.130.627.447 | 2009 | 4131.1.12.6-351 | 28/08/2012 | 2821814 |
| 38 | LOPEZ OBONAGA GUILLERMO LEON | 14.937.909 | 2009 | 4131.1.12.6-326 | 28/08/2012 | 2821765 |
| 39 | MARIN LASPRILLA JULIAN ANDRES | 94.516.463 | 2009 | 4131.1.12.6-339 | 28/08/2012 | 2821868 |
| 40 | MARIN VELEZ GLORIA NELLY | 31.468.008 | 2009 | 4131.1.12.6-352 | 28/08/2012 | 2821959 |
| 41 | MAZUERA QUIJANO FERNANDO | 14.937.309 | 2010 | 4131.1.12.6-423 | 24/09/2012 | 2816755 |
| 42 | MENDOZA GUTIERREZ LUIS FERNANDO | 79.126.719 | 2010 | 4131.1.12.6-400 | 17/08/2012 | 2816704 |
| 43 | MESA BAQUERO CARLOS ENRIQUE | 17.044.571 | 2009 | 4131.1.12.6-418 | 17/09/2012 | 2830376 |

| | | | | | | |
|----|--|---------------|------|-----------------|------------|---------|
| 44 | MILLAN ISAACS MAURICIO | 14.939.028 | 2010 | 4131.1.12.6-401 | 17/09/2012 | 2816754 |
| 45 | MOLANO MUNERA DORA EUGENIA | 31.247.654 | 2010 | 4131.1.12.6-356 | 28/08/2012 | 2830565 |
| 46 | MOLINA MARQUEZ MARIA ISABEL | 66.728.192 | 2009 | 4131.1.12.6-347 | 28/08/2012 | 2821802 |
| 47 | MONDOL TROCHEZ CAROLINA | 1.130.587.091 | 2009 | 4131.1.12.6-350 | 28/08/2012 | 2821809 |
| 48 | MOSQUERA MOSQUERA WILLIAM | 16.692.950 | 2009 | 4131.1.12.6-410 | 17/09/2012 | 2830371 |
| 49 | ORTIZ ARANGO HAIBERT STEPHEN | 1.107.058.618 | 2010 | 4131.1.12.6-394 | 17/09/2012 | 2816824 |
| 50 | ORTIZ CRUZ DORIS OLIVA | 31.172.999 | 2009 | 4131.1.12.6-321 | 28/08/2012 | 2821746 |
| 51 | OSPINA BUSTAMANTE BLANCA NIRIA | 29.765.224 | 2010 | 4131.1.12.6-399 | 17/09/2012 | 2816657 |
| 52 | PAZ ZABALA PATRICIA | 29.401.338 | 2010 | 4131.1.12.6-382 | 06/09/2012 | 2830545 |
| 53 | POLANCO PLAZA JIMENA | 29.541.276 | 2010 | 4131.1.12.6-377 | 06/09/2012 | 2830536 |
| 54 | RAMIREZ ANGEL ILDA BEATRIZ | 31.173.285 | 2009 | 4131.1.12.6-445 | 28/09/2012 | 2830399 |
| 55 | RAMIREZ GUTIERREZ RAUL ANDRES | 14.576.383 | 2009 | 4131.1.12.6-302 | 28/08/2012 | 2821777 |
| 56 | RESTREPO LEON JORGE ARMANDO | 16.683.725 | 2009 | 4131.1.12.6-344 | 28/08/2012 | 2821772 |
| 57 | RIOS GUZMAN GABRIEL JOSE | 4.352.246 | 2010 | 4131.1.12.6-355 | 28/08/2012 | 2830573 |
| 58 | RODRIGUEZ LOPEZ ALEXANDER | 94.380.479 | 2009 | 4131.1.12.6-343 | 28/08/2012 | 2821927 |
| 59 | RODRIGUEZ NOEL LUZ MILA | 29.484.511 | 2009 | 4131.1.12.6-304 | 28/08/2012 | 2821840 |
| 60 | ROJAS QUESADA LUIS FERNANDO | 16.779.820 | 2009 | 4131.1.12.6-301 | 28/08/2012 | 2821905 |
| 61 | SALAZAR RESTREPO JUAN CARLOS | 7.554.193 | 2009 | 4131.1.12.6-412 | 17/09/2012 | 2821738 |
| 62 | SALCEDO DE CORIAT ELVIRA DE LAS MERCEDES | 29.020.228 | 2009 | 4131.1.12.6-413 | 17/09/2012 | 2821960 |
| 63 | SANCHEZ ESCOBAR VICTOR MANUEL | 17.653.295 | 2009 | 4131.1.12.6-346 | 28/08/2012 | 2821957 |
| 64 | SARRIA RIVERA DIEGO FERNANDO | 16.827.247 | 2009 | 4131.1.12.6-299 | 28/08/2012 | 2821903 |
| 65 | TORRES LUIS ALEXANDER | 14.888.964 | 2010 | 4131.1.12.6-392 | 16/08/2012 | 2810373 |
| 66 | VALDERRAMA SANCHEZ FERNANDO | 94.450.965 | 2009 | 4131.1.12.6-415 | 17/09/2012 | 2830366 |
| 67 | VELASCO NIETO GERARDO | 2.707.971 | 2009 | 4131.1.12.6-480 | 28/09/2012 | 2830370 |
| 68 | VELASQUEZ VINASCO ARGENIS | 31.929.408 | 2010 | 4131.1.12.6-428 | 24/09/2012 | 2816925 |
| 69 | VERANO MURCIA ANA DITH | 52.338.211 | 2010 | 4131.1.12.6-481 | 28/09/2012 | 2831857 |
| 70 | VILLA ORTIZ HELMER DE JESUS | 14.444.653 | 2010 | 4131.1.12.6-397 | 17/09/2012 | 2816920 |
| 71 | ZULETA GATNER MARIA ELENA | 31.876.254 | 2009 | 4131.1.12.6-360 | 29/08/2012 | 2821913 |

**MUNICIPIO DE SANTIAGO DE CALI
REQUERIMIENTO ESPECIAL**

| No. | CONTRIBUYENTE | NIT | AÑO | No. | MM/DD/AÑO | EXPEDIENTE |
|-----|--|-------------|------|----------------|------------|------------|
| 1 | CURATIO S.A MEDICAMENTOS E INSUMOS ESPECIALIZADOS COMERCIALIZADORA INTERNACIONAL | 900.081.573 | 2010 | 4131.1.12.6-04 | 10/17/2012 | 2820863 |

**EMPLAZAMIENTO PARA DECLARAR
IMPUESTO DE DELINEACIÓN**

| No. | CONTRIBUYENTE | NIT | AÑO | No. | MM/DD/AÑO | EXPEDIENTE |
|-----|--------------------------|------------|------|-----------------|------------|------------|
| 1 | HUMBER PANCHALO GONZALEZ | 16.797.287 | 2010 | 4131.1.12.10-24 | 09/20/2012 | 2831191 |

EMPLAZAMIENTO PARA CORREGIR

| No. | CONTRIBUYENTE | NIT | AÑO | No. | MM/DD/AÑO | EXPEDIENTE |
|-----|------------------------------------|-------------|------|-----------------|------------|------------|
| 1 | CAMPAZ EUDOXIO | 16.351.997 | 2010 | 4131.1.12.6-142 | 10/31/2012 | 2831108 |
| 2 | CIC ARQUITECTURA E INGENIERIAS S.A | 890.324.384 | 2010 | 4131.1.12.6-100 | 09/26/2012 | 2809993 |
| 3 | JACKELINE CAMPO MILLAN | 38.610.171 | 2010 | 4131.1.12.6-141 | 10/31/2012 | 2830963 |
| 4 | JORGE ENRIQUE BUSTAMANTE DAZA | 16.763.106 | 2010 | 4131.1.12.6-135 | 10/31/2012 | 2832405 |
| 5 | MARMOLES PISOS Y FACHADAS LTDA | 900.048.377 | 2010 | 4131.1.12.6-138 | 10/31/2012 | 2810968 |

EMPLAZAMIENTO PARA DECLARAR

| No. | CONTRIBUYENTE | NIT | AÑO | No. | MM/DD/AÑO | EXPEDIENTE |
|-----|-----------------------------------|---------------|------|-----------------|------------|------------|
| 1 | AGUDELO GALVIS RAMIRO ANTONIO | 2.473.897 | 2010 | 4131.1.12.6-520 | 10/26/2012 | 2831606 |
| 2 | ALDANA OSPINA YINA MARCELA | 66.952.298 | 2009 | 4131.1.12.6-535 | 10/26/2012 | 2821784 |
| 3 | ALFONSO MENDEZ GUSTAVO ALFONSO | 19.414.977 | 2010 | 4131.1.12.6-511 | 10/26/2012 | 2831674 |
| 4 | ARANA RENGIFO MARIO GERMAN | 14.897.904 | 2009 | 4131.1.12.6-533 | 10/26/2012 | 2830239 |
| 5 | ARANGO PEÑA HECTOR FABIO | 94.488.428 | 2009 | 4131.1.12.6-534 | 10/26/2012 | 2830247 |
| 6 | ARCE MIRTOS AGUILES | 16.587.540 | 2010 | 4131.1.12.6-504 | 10/26/2012 | 2831695 |
| 7 | ESTRADA CRUZ CRISTIAN DANNY | 6.282.731 | 2010 | 4131.1.12.6-506 | 10/26/2012 | 2831601 |
| 8 | GALLEGO HERNANDEZ JOSE JULIAN | 94.527.423 | 2010 | 4131.1.12.6-547 | 10/30/2012 | 2830467 |
| 9 | GARCIA LOPEZ MARGARITA MARIA | 66.823.728 | 2009 | 4131.1.12.6-544 | 10/26/2012 | 2830439 |
| 10 | GUZMAN LIBARDO | 14.961.968 | 2010 | 4131.1.12.6-548 | 10/30/2012 | 2830435 |
| 11 | HERRERA CEBALLOS DIANA MARCELA | 1.130.618.182 | 2010 | 4131.1.12.6-513 | 10/26/2012 | 2831600 |
| 12 | HINCAPIE AGUIRRE CARLOS ANDRES | 94.061.853 | 2010 | 4131.1.12.6-510 | 10/26/2012 | 2831664 |
| 13 | HURTADO ROZO MARIA PATRICIA | 35.456.121 | 2010 | 4131.1.12.6-525 | 10/26/2012 | 2831719 |
| 14 | LOAIZA LUNA KELLY JOHANA | 1.143.924.499 | 2010 | 4131.1.12.6-522 | 10/26/2012 | 2831581 |
| 15 | LOAIZA SANCHEZ LADY TATIANA | 67.025.676 | 2010 | 4131.1.12.6-521 | 10/26/2012 | 2831598 |
| 16 | MARULANDA VALENCIA ISABEL MARIA | 66.996.895 | 2009 | 4131.1.12.6-539 | 10/26/2012 | 2830311 |
| 17 | MELLIZO RINCON HAROLD | 16.739.469 | 2010 | 4131.1.12.6-497 | 10/26/2012 | 2831919 |
| 18 | MURILLO MOLINA MONICA | 66.928.350 | 2010 | 4131.1.12.6-527 | 10/26/2012 | 2831720 |
| 19 | NARVAEZ VIVEROS TANIA ALEJANDRA | 34.373.215 | 2010 | 4131.1.12.6-516 | 10/26/2012 | 2821965 |
| 20 | NUÑEZ LOPEZ SIGIFREDO | 16.644.396 | 2010 | 4131.1.12.6-542 | 10/26/2012 | 2816845 |
| 21 | OSORIO ABADIA ALEJANDRA | 38.888.555 | 2010 | 4131.1.12.6-515 | 10/26/2012 | 2816707 |
| 22 | PATIÑO ZULUAGA MARTHA CECILIA | 31.835.526 | 2009 | 4131.1.12.6-541 | 10/26/2012 | 2830402 |
| 23 | POSSO GALVIS ENEFER | 14.993.673 | 2010 | 4131.1.12.6-508 | 10/26/2012 | 2831721 |
| 24 | QUINTERO CASTAÑO HERMAN | 14.878.565 | 2010 | 4131.1.12.6-524 | 10/26/2012 | 2831728 |
| 25 | RAMIREZ DIEZ PEDRO LUIS | 16.700.421 | 2009 | 4131.1.12.6-532 | 10/26/2012 | 2830246 |
| 26 | RESTREPO SALDARRIAGA LUIS ALONSO | 70.509.853 | 2009 | 4131.1.12.6-530 | 10/26/2012 | 2830254 |
| 27 | RINCON RUIZ WILFREDO | 16.929.721 | 2010 | 4131.1.12.6-514 | 10/26/2012 | 2831603 |
| 28 | RODRIGUEZ MUÑOZ MARIA DEL MAR | 38.567.592 | 2010 | 4131.1.12.6-502 | 10/26/2012 | 2831726 |
| 29 | RODRIGUEZ RODRIGUEZ ALEXANDER | 18.400.960 | 2010 | 4131.1.12.6-505 | 10/26/2012 | 2831700 |
| 30 | SANCHEZ GARCIA JULIAN MAURICIO | 80.033.605 | 2009 | 4131.1.12.6-536 | 10/26/2012 | 2830313 |
| 31 | SERRANO ARIAS AUBER HERNAN | 1.130.629.730 | 2010 | 4131.1.12.6-518 | 10/26/2012 | 2831602 |
| 32 | TROCHEZ MAPURA ROSA EMELY | 31.137.582 | 2009 | 4131.1.12.6-545 | 10/26/2012 | 2831682 |
| 33 | VALDERRAMA VELEZ EDUAR FERNANDO | 94.429.265 | 2009 | 4131.1.12.6-531 | 10/26/2012 | 2830296 |
| 34 | VISTA AGRICOLA S.A EN LIQUIDACION | 815.003.532 | 2010 | 4131.1.12.6-498 | 10/26/2012 | 2831922 |
| 35 | ZAMBRANO OREJUELA JANETH | 29.400.081 | 2009 | 4131.1.12.6-540 | 10/26/2012 | 2830310 |
| 36 | ZAPATA PINO DIANA PATRICIA | 67.031.105 | 2010 | 4131.1.12.6-512 | 10/26/2012 | 2831569 |

MUNICIPIO DE SANTIAGO DE CALI

EMPLAZAMIENTO PARA CORREGIR

| No. | CONTRIBUYENTE | NIT | AÑO | No. | MM/DD/AÑO | EXPEDIENTE |
|-----|--|-------------|------|-----------------|------------|------------|
| 1 | ALCANES LTDA | 900.212.087 | 2010 | 4131.1.12.6-35 | 08/15/2012 | 2810992 |
| 2 | AUTOSERVICIOS GALERIAS SA EN LIQUIDACION | 805.026.917 | 2010 | 4131.1.12.6-15 | 08/10/2012 | 2810995 |
| 3 | CA CREACIONES AXIOMA LTDA | 805.023.853 | 2010 | 4131.1.12.6-164 | 11/08/2012 | 2821017 |
| 4 | COMERCIALIZADORA AVICOLA LA TORRE SAS | 900.340.771 | 2010 | 4131.1.12.6-36 | 08/15/2012 | 2810988 |
| 5 | COMERCIALIZADORA INTERNACIONAL MUL. | 805.028.397 | 2010 | 4131.1.12.6-31 | 08/15/2012 | 2816101 |
| 6 | CONSORCIO MUÑOZ YUMBO 2009 | 900.325.969 | 2010 | 4131.1.12.6-154 | 11/02/2012 | 2816363 |
| 7 | COOPERATIVA DE TRABAJADORES AL SERVICIO DE LAS MICRO PEQUEÑAS Y M. | 805.030.160 | 2010 | 4131.1.12.6-157 | 11/02/2012 | 2832273 |
| 8 | COOPERATIVA DE TRABAJO ASOCIADO FUERZA | 805.022.920 | 2010 | 4131.1.12.6-156 | 11/02/2012 | 2832281 |
| 9 | COOPERATIVA MULTIACTIVA RECICLANDO PARA LA VIDA | 900.339.075 | 2010 | 4131.1.12.6-150 | 11/01/2012 | 2820984 |
| 10 | DESARROLLO Y TECNOLOGIA APLICADA LTDA | 900.068.977 | 2010 | 4131.1.12.6-34 | 08/15/2012 | 2816376 |
| 11 | GIRALDO MARTINEZ ALBEIRO | 70.165.812 | 2010 | 4131.1.12.6-155 | 11/02/2012 | 2832261 |
| 12 | GLOBAL NETWORKS SOLUTONS LTDA | 900.054.055 | 2010 | 4131.1.12.6-37 | 08/15/2012 | 2810985 |
| 13 | HECTOR JULIO ROMAN MUÑOZ | 16.765.084 | 2010 | 4131.1.12.6-29 | 08/15/2012 | 2816401 |
| 14 | MONTOYA MARIA ISABEL | 31.153.091 | 2010 | 4131.1.12.6-30 | 08/15/2012 | 2816404 |
| 15 | RIVAS RIOS JORGE ELIECER | 16.891.777 | 2010 | 4131.1.12.6-151 | 11/02/2012 | 2816180 |

EMPLAZAMIENTO PARA DECLARAR

| No. | CONTRIBUYENTE | NIT | AÑO | No. | MM/DD/AÑO | EXPEDIENTE |
|-----|--------------------------------------|---------------|-------|-----------------|------------|------------|
| 1 | ALVAREZ RODRIGUEZ NORALDY | 41.117.317 | 2010 | 4131.1.12.6-552 | 10/30/2012 | 2830440 |
| 2 | ARANGO RODRIGO | 16.655.072 | 2010 | 4131.1.12.6-557 | 10/30/2012 | 2830408 |
| 3 | ARCINIEGAS FUERTES JUDITH ESTELA | 37.001.639 | 2010 | 4131.1.12.6-562 | 10/30/2012 | 2831774 |
| 4 | CADAVID RESTREPO CESAR AUGENIO | 10.534.291 | 2010 | 4131.1.12.6-554 | 10/30/2012 | 2830430 |
| 5 | CARVAJAL RESTREPO JUAN GUILLERMO | 94.492.749 | 2010 | 4131.1.12.6-550 | 10/30/2012 | 2830238 |
| 6 | CEDANO ARANA RAUL ANTONIO | 94.446.541 | 2.010 | 4131.1.12.6-568 | 10/30/2012 | 2831777 |
| 7 | DISTRIBUCIONES ALIANZA COMERCIAL SAS | 900.373.646 | 2010 | 4131.1.12.6-573 | 10/30/2012 | 2831855 |
| 8 | GALLO GUEVARA CLAUDIA XIMENA | 66.822.295 | 2009 | 4131.1.12.6-567 | 10/30/2012 | 2831769 |
| 9 | MENDOZA CEDAÑO PAOLA ANDREA | 1.144.049.163 | 2010 | 4131.1.12.6-563 | 10/30/2012 | 2831776 |
| 10 | MENDOZA ORJUELA CARLOS ALBERTO | 94.317.565 | 2010 | 4131.1.12.6-569 | 10/30/2012 | 2831778 |
| 11 | MORENO BARBOSA JULIO ALBERTO | 79.574.372 | 2010 | 4131.1.12.6-551 | 10/30/2012 | 2830436 |
| 12 | TAMAYO GONZALEZ MONICA | 66.919.718 | 2010 | 4131.1.12.6-558 | 10/30/2012 | 2831573 |
| 13 | VALENCIA CADAVID CLAUDIA ANDREA | 31.535.540 | 2010 | 4131.1.12.6-561 | 10/30/2012 | 2810661 |
| 14 | VALENCIA SALAZAR BREIMNER | 16.865.635 | 2010 | 4131.1.12.6-564 | 10/30/2012 | 2831770 |

SÍNTESIS DE NOTIFICACIONES POR EDICTO DURANTE EL MES DE DICIEMBRE DE 2012

EMPLAZAMIENTO PARA DECLARAR IMPUESTO DE DELINEACIÓN

| No. | CONTRIBUYENTE | NIT | AÑO | No. | MM/DD/AÑO | EXPEDIENTE |
|-----|---|-------------|------|-----------------|------------|------------|
| 1 | HELM BANK SA Y JUAN CARLOS VELASCO ROBLES | 860.007.660 | 2010 | 4131.1.12.10-44 | 11/08/2012 | 2832835 |

EMPLAZAMIENTO PARA CORREGIR

| No. | CONTRIBUYENTE | NIT | AÑO | No. | MM/DD/AÑO | EXPEDIENTE |
|-----|--------------------------------------|-------------|------|-----------------|------------|------------|
| 1 | ACCION Y GESTION CTA | 805.029.099 | 2010 | 4131.1.12.6-181 | 11/15/2012 | 2832337 |
| 2 | AGROSERVICIOS DEL VALLE EU | 805.027.820 | 2010 | 4131.1.12.6-179 | 11/15/2012 | 2832352 |
| 3 | DUQUE GUARIN GLORIA AMPARO | 43.476.560 | 2010 | 4131.1.12.6-178 | 11/14/2012 | 2830977 |
| 4 | FUNDACION INSTITUTO BALDO DESARROLLO | 805.007.044 | 2010 | 4131.1.12.6-180 | 11/15/2012 | 2810879 |
| 5 | TECNOSOFT UPS SAS | 830.107.783 | 2010 | 4131.1.12.6-175 | 11/14/2012 | 2821131 |
| 6 | VACA QUINTERO NELSON | 6.319.168 | 2010 | 4131.1.12.6-49 | 08/29/2012 | 2816088 |

EMPLAZAMIENTO PARA DECLARAR

| No. | CONTRIBUYENTE | NIT | AÑO | No. | MM/DD/AÑO | EXPEDIENTE |
|-----|-------------------------------------|-------------|------|-----------------|------------|------------|
| 1 | COMERCIALIZADORA IMPORTCOLOMBIA SAS | 900.280.773 | 2010 | 4131.1.12.6-587 | 11/08/2012 | 2831917 |
| 2 | INTERNACIONAL CIGNAL SAS | 900.347.615 | 2010 | 4131.1.12.6-574 | 10/30/2012 | 2831921 |
| 3 | METALES A H C LTDA | 900.326.638 | 2010 | 4131.1.12.6-575 | 10/30/2012 | 2831926 |

**EMPLAZAMIENTO PARA DECLARAR
IMPUESTO DE DELINEACIÓN**

| No. | CONTRIBUYENTE | NIT | AÑO | No. | MM/DD/AÑO | EXPEDIENTE |
|-----|-----------------------------|------------|------|-----------------|------------|------------|
| 1 | GALLEGO CARDONA JORGE DUVAN | 16.610.248 | 2010 | 4131.1.12.10-47 | 11/20/2012 | 2832849 |

EMPLAZAMIENTO PARA CORREGIR

| No. | CONTRIBUYENTE | NIT | AÑO | No. | MM/DD/AÑO | EXPEDIENTE |
|-----|--------------------------------------|---------------|------|-----------------|------------|------------|
| 1 | AIR ONE INGENIERIA LTDA | 805.027.316 | 2010 | 4131.1.12.6-495 | 10/24/2012 | 2831882 |
| 2 | ALARCON SANCHEZ MARTHA CECILIA | 31.853.456 | 2010 | 4131.1.12.6-693 | 11/20/2012 | 2831592 |
| 3 | ANDRADE CATAÑO RUBEN DARIO | 94.398.893 | 2010 | 4131.1.12.6-876 | 11/23/2012 | 2831763 |
| 4 | ARANGO MEJIA MAURICIO | 94.472.054 | 2010 | 4131.1.12.6-729 | 11/20/2012 | 2810729 |
| 5 | BAENA MORENO YULIETH VIVIANA | 24.333.949 | 2010 | 4131.1.12.6-617 | 11/08/2012 | 2831684 |
| 6 | BAYONA CARRASCAL HERNANDON | 5.423.609 | 2010 | 4131.1.12.6-487 | 10/12/2012 | 2822000 |
| 7 | BERGAÑO MERY | 41.405.802 | 2010 | 4131.1.12.6-659 | 11/20/2012 | 2833564 |
| 8 | BORRERO CEREZO JAIME ANDRES | 16.830.602 | 2010 | 4131.1.12.6-598 | 11/08/2012 | 2833697 |
| 9 | BUITRAGO WLKER SANTIAGO | 80.489.999 | 2010 | 4131.1.12.6-745 | 11/20/2012 | 2833617 |
| 10 | CARVAJAL JARAMILLO BERNARDO | 16.694.739 | 2010 | 4131.1.12.6-593 | 11/06/2012 | 2830578 |
| 11 | CHUAIRE NOCK ELIZABETH | 38.438.238 | 2010 | 4131.1.12.6-733 | 11/20/2012 | 2833677 |
| 12 | CORREA VARELA SORAYA | 51.822.129 | 2010 | 4131.1.12.6-582 | 11/08/2012 | 2816800 |
| 13 | DUQUE SALAZAR HENRY | 16.585.489 | 2010 | 4131.1.12.6-753 | 11/23/2012 | 2833432 |
| 14 | FERRO BARRERA RAFAEL ALBERTO | 225.085 | 2010 | 4131.1.12.6-485 | 10/12/2012 | 2821988 |
| 15 | FORD OYOLA HENRY ALBERTO | 16.741.344 | 2010 | 4131.1.12.6-635 | 11/20/2012 | 2831908 |
| 16 | GAITAN INES | 66.815.854 | 2010 | 4131.1.12.6-592 | 11/06/2012 | 2830553 |
| 17 | GIL BARBOSA JAIR ALFREDO | 16.942.142 | 2010 | 4131.1.12.6-644 | 11/20/2012 | 2831883 |
| 18 | GIRALDO GIRALDO DIEGO | 16.720.059 | 2010 | 4131.1.12.6-744 | 11/20/2012 | 2833623 |
| 19 | GIRALDO MONTENEGRO SANDRA PATRICIA | 66.917.073 | 2010 | 4131.1.12.6-599 | 11/08/2012 | 2831665 |
| 20 | GONZALEZ ROJAS ORLANDO | 16.358.080 | 2010 | 4131.1.12.6-756 | 11/23/2012 | 2833445 |
| 21 | GUTIERREZ DIAZ HOOVERT | 12.123.628 | 2010 | 4131.1.12.6-689 | 11/20/2012 | 2810712 |
| 22 | GUTIERREZ SEPULVEDA MARLEYI | 66.846.065 | 2010 | 4131.1.12.6-656 | 11/20/2012 | 2830583 |
| 23 | HENAO DE VERGARA YUNY | 31.520.767 | 2010 | 4131.1.12.6-686 | 11/20/2012 | 2810702 |
| 24 | HERNANDEZ ARBOLEDA EIVAR DEL SOCORRO | 32.530.783 | 2010 | 4131.1.12.6-596 | 11/08/2012 | 2833711 |
| 25 | HERNANDEZ CRUZ HERTZEN | 25.480.049 | 2010 | 4131.1.12.6-864 | 11/23/2012 | 2833438 |
| 26 | HURTADO VILLEGAS MONICA ANDREA | 67.000.549 | 2010 | 4131.1.12.6-691 | 11/20/2012 | 2810641 |
| 27 | JARAMILLO VALDERAMA MAGNOLIA | 30.281.166 | 2010 | 4131.1.12.6-768 | 11/23/2012 | 2833650 |
| 28 | LOZANO VILLAQUIRAN AIDEE | 31.220.808 | 2010 | 4131.1.12.6-714 | 11/20/2012 | 2833665 |
| 29 | MEDINA RIVERA INGRID LORENA | 1.112.465.479 | 2010 | 4131.1.12.6-710 | 11/20/2012 | 2810739 |
| 30 | MEJIA FRANCO JHON MARIO | 6.115.494 | 2010 | 4131.1.12.6-591 | 11/06/2012 | 2830555 |
| 31 | MEJIA SALAZAR JOSE FERNANDO | 16.605.037 | 2010 | 4131.1.12.6-694 | 11/20/2012 | 2833658 |
| 32 | MESA RUIZ LUZ ELENA | 31.871.400 | 2010 | 4131.1.12.6-682 | 11/20/2012 | 2831585 |
| 33 | MONTENEGRO GERON CARLOS | 94.520.344 | 2010 | 4131.1.12.6-879 | 11/23/2012 | 2831758 |
| 34 | MONTOYA GUTIERREZ ANDRES FELIPE | 1.130.673.716 | 2010 | 4131.1.12.6-856 | 11/08/2012 | 2810410 |
| 35 | MONTOYA RESTREPO JOHN FREDDY | 94.493.635 | 2010 | 4131.1.12.6-642 | 11/20/2012 | 2831877 |
| 36 | MORENO DE GARAY RUBIELA VICTORIA | 29.055.902 | 2010 | 4131.1.12.6-595 | 11/06/2012 | 2830574 |
| 37 | MUÑOZ PALACIO RENE FERNANDO | 16.286.426 | 2010 | 4131.1.12.6-704 | 11/20/2012 | 2831800 |
| 38 | OROZCO MACHADO PABLO ANTONIO | 79.537.588 | 2010 | 4131.1.12.6-594 | 11/06/2012 | 2830580 |
| 39 | PARRA MELLIZO JOSE LENIS | 7.509.250 | 2010 | 4131.1.12.6-672 | 11/20/2012 | 2830398 |
| 40 | PELAEZ ARBOLEDA LUIS FERNANDO | 16.757.212 | 2010 | 4131.1.12.6-712 | 11/20/2012 | 2833676 |
| 41 | PINEDA PALACIOS LORENA PATRICIA | 38.558.024 | 2010 | 4131.1.12.6-490 | 10/12/2012 | 2822012 |
| 42 | RAMIREZ PEÑA GABRIEL | 6.457.814 | 2010 | 4131.1.12.6-489 | 10/12/2012 | 2822015 |
| 43 | RAMIREZ TITIMBO TERESA | 31.852.342 | 2010 | 4131.1.12.6-611 | 11/08/2012 | 2831669 |
| 44 | RAMIREZ VARGAS WEIMARG | 16.925.866 | 2010 | 4131.1.12.6-609 | 11/08/2012 | 2831663 |
| 45 | RAYO CASTAÑEDA FERNANDO | 94.454.655 | 2010 | 4131.1.12.6-721 | 11/20/2012 | 2831839 |
| 46 | RENDON ARANGO JOSE FERNANDO | 19.137.388 | 2010 | 4131.1.12.6-588 | 11/08/2012 | 2822017 |
| 47 | RIOS CALDERON LUIS ALBERTO | 1.112.461.876 | 2010 | 4131.1.12.6-613 | 11/08/2012 | 2831686 |
| 48 | RIVERA VELASQUEZ FREDDY | 16.629.639 | 2010 | 4131.1.12.6-632 | 11/20/2012 | 2831904 |
| 49 | SANCHEZ WILMER | 10.302.120 | 2010 | 4131.1.12.6-739 | 11/20/2012 | 2833518 |
| 50 | TENORIO NUÑEZ EDGARD | 6.069.424 | 2010 | 4131.1.12.6-857 | 11/23/2012 | 2831611 |
| 51 | TRIVIÑO ERAZO DIANA CAROLINA | 67.027.283 | 2010 | 4131.1.12.6-612 | 11/08/2012 | 2831666 |
| 52 | VICTORIA BEATRIZ ANDREA | 1.130.646.322 | 2010 | 4131.1.12.6-614 | 11/08/2012 | 2831687 |
| 53 | VIDULICH SALAZAR ANA CECILIA | 66.980.609 | 2010 | 4131.1.12.6-618 | 11/08/2012 | 2831658 |

EMPLAZAMIENTO PARA DECLARAR

| No. | CONTRIBUYENTE | NIT | AÑO | No. | MM/DD/AÑO | EXPEDIENTE |
|-----|--------------------------------------|---------------|------|-----------------|------------|------------|
| 1 | ALARCON SANCHEZ MARTHA CECILIA | 31.853.456 | 2010 | 4131.1.12.6-693 | 11/20/2012 | 2831592 |
| 2 | ANDRADE CATAÑO RUBEN DARIO | 94.398.893 | 2010 | 4131.1.12.6-876 | 11/23/2012 | 2831763 |
| 3 | ARANGO MEJIA MAURICIO | 94.472.054 | 2010 | 4131.1.12.6-729 | 11/20/2012 | 2810729 |
| 4 | BAENA MORENO YULIETH VIVIANA | 24.333.949 | 2010 | 4131.1.12.6-617 | 11/08/2012 | 2831684 |
| 5 | BERGAÑO MERY | 41.405.802 | 2010 | 4131.1.12.6-659 | 11/20/2012 | 2833564 |
| 6 | BORRERO CEREZO JAIME ANDRES | 16.830.602 | 2010 | 4131.1.12.6-598 | 11/08/2012 | 2833697 |
| 7 | CARVAJAL JARAMILLO BERNARDO | 16.694.739 | 2010 | 4131.1.12.6-593 | 11/06/2012 | 2830578 |
| 8 | CHUAIRE NOCK ELIZABETH | 38.438.238 | 2010 | 4131.1.12.6-733 | 11/20/2012 | 2833677 |
| 9 | CORREA VARELA SORAYA | 51.822.129 | 2010 | 4131.1.12.6-582 | 11/08/2012 | 2816800 |
| 10 | DUQUE SALAZAR HENRY | 16.585.489 | 2010 | 4131.1.12.6-753 | 11/23/2012 | 2833432 |
| 11 | FORD OYOLA HENRY ALBERTO | 16.741.344 | 2010 | 4131.1.12.6-635 | 11/20/2012 | 2831908 |
| 12 | GAITAN INES | 66.815.854 | 2010 | 4131.1.12.6-592 | 11/06/2012 | 2830553 |
| 13 | GIL BARBOSA JAIR ALFREDO | 16.942.142 | 2010 | 4131.1.12.6-644 | 11/20/2012 | 2831883 |
| 14 | GIRALDO GIRALDO DIEGO | 16.720.059 | 2010 | 4131.1.12.6-744 | 11/20/2012 | 2833623 |
| 15 | GIRALDO MONTENEGRO SANDRA PATRICIA | 66.917.073 | 2010 | 4131.1.12.6-599 | 11/08/2012 | 2831665 |
| 16 | GONZALEZ ROJAS ORLANDO | 16.358.080 | 2010 | 4131.1.12.6-756 | 11/23/2012 | 2833445 |
| 17 | GUTIERREZ DIAZ HOOVERT | 12.123.628 | 2010 | 4131.1.12.6-689 | 11/20/2012 | 2810712 |
| 18 | GUTIERREZ SEPULVEDA MARLEYI | 66.846.065 | 2010 | 4131.1.12.6-656 | 11/20/2012 | 2830583 |
| 19 | HENAO DE VERGARA YUNY | 31.520.767 | 2010 | 4131.1.12.6-686 | 11/20/2012 | 2810702 |
| 20 | HERNANDEZ ARBOLEDA EIVAR DEL SOCORRO | 32.530.783 | 2010 | 4131.1.12.6-596 | 11/08/2012 | 2833711 |
| 21 | HERNANDEZ CRUZ HERTZEN | 25.480.049 | 2010 | 4131.1.12.6-864 | 11/23/2012 | 2833438 |
| 22 | HURTADO VILLEGAS MONICA ANDREA | 67.000.549 | 2010 | 4131.1.12.6-691 | 11/20/2012 | 2810641 |
| 23 | MEJIA FRANCO JHON MARIO | 6.115.494 | 2010 | 4131.1.12.6-591 | 11/06/2012 | 2830555 |
| 24 | MESA RUIZ LUZ ELENA | 31.871.400 | 2010 | 4131.1.12.6-682 | 11/20/2012 | 2831585 |
| 25 | MONTENEGRO CERON CARLOS | 94.520.344 | 2010 | 4131.1.12.6-879 | 11/23/2012 | 2831758 |
| 26 | MONTOYA GUTIERREZ ANDRES FELIPE | 1.130.673.716 | 2010 | 4131.1.12.6-856 | 11/08/2012 | 2810410 |
| 27 | MONTYA RESTREPO JHON FREDDY | 94.493.635 | 2010 | 4131.1.12.6-642 | 11/20/2012 | 2831877 |
| 28 | MORENO DE GARAY RUBIELA VICTORIA | 29.055.902 | 2010 | 4131.1.12.6-595 | 11/06/2012 | 2830574 |
| 29 | MUÑOZ PALACIO RENE FERNANDO | 16.286.426 | 2010 | 4131.1.12.6-704 | 11/20/2012 | 2831800 |
| 30 | OROZCO MACHADO PABLO ANTONIO | 79.537.588 | 2010 | 4131.1.12.6-594 | 11/06/2012 | 2830580 |
| 31 | RAMIREZ TITIMBO TERESA | 31.852.342 | 2010 | 4131.1.12.6-611 | 11/08/2012 | 2831669 |
| 32 | RAMIREZ VARGAS WEIMARG | 16.925.866 | 2010 | 4131.1.12.6-609 | 11/08/2012 | 2831663 |
| 33 | RENDON ARANGO JOSE FERNANDO | 19.137.388 | 2010 | 4131.1.12.6-588 | 11/08/2012 | 2822017 |
| 34 | RIOS CALDERON LUIS ALBERTO | 1.112.461.876 | 2010 | 4131.1.12.6-613 | 11/08/2012 | 2831686 |
| 35 | RIVERA VELASQUEZ FREDDY | 16.629.639 | 2010 | 4131.1.12.6-632 | 11/20/2012 | 2831904 |
| 36 | SANCHEZ WILMER | 10.302.120 | 2010 | 4131.1.12.6-739 | 11/20/2012 | 2833518 |
| 37 | SANTIAGO BUITRAGO WLKER | 80.489.999 | 2010 | 4131.1.12.6-745 | 11/20/2012 | 2833617 |

EMPLAZAMIENTO PARA DECLARAR

| No. | CONTRIBUYENTE | NIT | AÑO | No. | MM/DD/AÑO | EXPEDIENTE |
|-----|----------------------------------|---------------|------|-----------------|------------|------------|
| 1 | AGUILAR SILDARRIAGA JOSE ROBERTO | 18.493.381 | 2009 | 4131.1.12.6-674 | 11/20/2012 | 2830431 |
| 2 | ALAEDDINE AZBA DIANA | 66.820.304 | 2009 | 4131.1.12.6-604 | 11/08/2012 | 2830251 |
| 3 | BARBOSA VELASQUEZ ADOLFO LEON | 16.789.792 | 2009 | 4131.1.12.6-669 | 10/12/2012 | 2830492 |
| 4 | BEDOYA GARCIA SARA INES | 25.157.363 | 2009 | 4131.1.12.6-667 | 11/20/2012 | 2830502 |
| 5 | CARDENAS GIRALDO CARLOS ARTURO | 94.525.165 | 2009 | 4131.1.12.6-828 | 11/23/2012 | 2830258 |
| 6 | CASTAÑO TREJOS FABIAN | 16.848.910 | 2009 | 4131.1.12.6-603 | 11/08/2012 | 2830303 |
| 7 | GAVIRIA RIVERA LUIS FERNANDO | 70.054.823 | 2009 | 4131.1.12.6-681 | 11/20/2012 | 2830256 |
| 8 | GIRALDO OSSA ELIZABETH IRENE | 1.143.838.834 | 2009 | 4131.1.12.6-675 | 11/20/2012 | 2830423 |
| 9 | GOMEZ ECHEVERRY MORELIA | 66.852.835 | 2009 | 4131.1.12.6-676 | 11/20/2012 | 2830406 |
| 10 | GUAUÑA CAMAYO RUPERTO | 10.530.260 | 2009 | 4131.1.12.6-670 | 11/20/2012 | 2830478 |
| 11 | HINCAPIE SOTO HUGO | 16.608.059 | 2009 | 4131.1.12.6-671 | 11/20/2012 | 2830359 |
| 12 | INVICA S.A | 891.301.138 | 2009 | 4131.1.12.6-491 | 10/12/2012 | 2742623 |
| 13 | MARQUEZ LIBIA | 38.959.896 | 2009 | 4131.1.12.6-862 | 11/23/2012 | 2830356 |
| 14 | MONTES GALLON YOLANDA | 31.244.799 | 2009 | 4131.1.12.6-602 | 11/08/2012 | 2830403 |
| 15 | RIVEROS DIAZ LEIDY VIVIANA | 31.714.915 | 2009 | 4131.1.12.6-668 | 11/20/2012 | 2830493 |
| 16 | SALAZAR CALERO JORGE ANDRES | 79.679.657 | 2009 | 4131.1.12.6-673 | 11/20/2012 | 2830424 |
| 17 | SALAZAR GUTIERREZ ROBINSON | 94.350.785 | 2009 | 4131.1.12.6-861 | 11/23/2012 | 2830316 |
| 18 | SANCHEZ LIZARAZO MARIA ELENA | 39.152.579 | 2009 | 4131.1.12.6-824 | 11/23/2012 | 2830362 |
| 19 | SANTACRUZ ERAZO MARIA | 31.295.169 | 2009 | 4131.1.12.6-601 | 11/08/2012 | 2830276 |
| 20 | SUAREZ TUTASAURA MAR | 1.130.626.361 | 2009 | 4131.1.12.6-608 | 11/08/2012 | 2821788 |
| 21 | TORRES CONTRERAS MARTHA LUCIA | 31.888.151 | 2009 | 4131.1.12.6-474 | 09/28/2012 | 2830455 |
| 22 | VARGAS SALAZAR JULIAN ANDRES | 16.288.090 | 2009 | 4131.1.12.6-678 | 11/20/2012 | 2830407 |
| 23 | VARGAS VARGAS ALVARO | 14.441.422 | 2009 | 4131.1.12.6-607 | 11/08/2012 | 2830463 |
| 24 | ZUÑIGA RAMOS JOHN JAIRO | 12.168.032 | 2009 | 4131.1.12.6-822 | 11/23/2012 | 2830346 |

REQUERIMIENTO ESPECIAL

| No. | CONTRIBUYENTE | NIT | AÑO | No. | MM/DD/AÑO | EXPEDIENTE |
|-----|--|-------------|------|----------------|------------|------------|
| 1 | ALUMEK LTDA | 900.067.117 | 2010 | 4131.1.12.6-14 | 12/03/2012 | 2809858 |
| 2 | COOPERATIVA DE TRABAJO ASOCIADO NACIONAL | 900.201.973 | 2010 | 4131.1.12.6-13 | 12/03/2012 | 2816134 |

EMPLAZAMIENTO PARA CORREGIR

| No. | CONTRIBUYENTE | NIT | AÑO | No. | MM/DD/AÑO | EXPEDIENTE |
|-----|--|-------------|------|-----------------|------------|------------|
| 1 | ABDON GONZALO RINCON CASTRO | 16.718.221 | 2010 | 4131.1.12.6-226 | 11/22/2012 | 2811035 |
| 2 | ALVAREZ JARAMILLO S.A | 805.018.844 | 2010 | 4131.1.12.6-130 | 10/23/2012 | 2831084 |
| 3 | ANDINA DE ILUMINACIONES S.A ANDILUM S.A | 800.027.362 | 2010 | 4131.1.12.6-294 | 11/28/2012 | 2810983 |
| 4 | C.I.K-LISTO LTDA. COMERCIALIZADORA INTERNACIONAL | 800.070.221 | 2010 | 4131.1.12.6-270 | 11/26/2012 | 2816281 |
| 5 | CLINICA SUMMA SA | 900.151.924 | 2010 | 4131.1.12.6-198 | 11/19/2012 | 2821093 |
| 6 | COLFIANZAS S.A.S | 860.090.541 | 2010 | 4131.1.12.6-296 | 11/28/2012 | 2831074 |
| 7 | COMERCIALIZADORA DE ESPECIAS Y AROMATICAS | 900.349.909 | 2010 | 4131.1.12.6-212 | 11/20/2012 | 2816422 |
| 8 | COMFHIAR LTDA | 805.027.004 | 2010 | 4131.1.12.6-190 | 11/19/2012 | 2831050 |
| 9 | COOMEDICOS DEL VALLE CTA | 805.025.840 | 2010 | 4131.1.12.6-256 | 11/23/2012 | 2832576 |
| 10 | COOPERATIVA DE TRABAJO ASOCIADO JIREH SALUD | 900.160.936 | 2010 | 4131.1.12.6-232 | 11/22/2012 | 2832678 |
| 11 | COOPERATIVA DE TRABAJO ASOCIADO PATICIPAR | 900.047.071 | 2010 | 4131.1.12.6-254 | 11/23/2012 | 2832193 |
| 12 | DISTRIBUCIONES Y REPRESENTACIONES LATINOAMERICANAS SAS | 900.092.210 | 2010 | 4131.1.12.6-185 | 11/15/2012 | 2821034 |
| 13 | DISTRIBUTOS Y CABLES LTDA | 800.039.111 | 2010 | 4131.1.12.6-223 | 11/22/2012 | 2821024 |
| 14 | DROGUERIA ALIANZA LTDA | 890.305.360 | 2010 | 4131.1.12.6-287 | 11/27/2012 | 2830795 |
| 15 | EDITORIAL JORGE TORRES EU | 805.024.012 | 2010 | 4131.1.12.6-186 | 11/15/2012 | 2832288 |
| 16 | EMPERADOR POVEDA LUIS EDUARDO | 816.599.115 | 2010 | 4131.1.12.6-189 | 11/19/2012 | 2831057 |
| 17 | GAS Y LLANTAS LTDA | 800.121.565 | 2010 | 4131.1.12.6-205 | 11/20/2012 | 2816190 |
| 18 | GOMEZ JORGE ENRIQUE | 16.586.686 | 2010 | 4131.1.12.6-251 | 11/23/2012 | 2832629 |
| 19 | GUTIERREZ QUINTERO ROBINSON YESID | 94.402.734 | 2010 | 4131.1.12.6-126 | 10/22/2012 | 2820807 |
| 20 | HERNANDEZ BRAVO HENRY | 14.321.881 | 2010 | 4131.1.12.6-134 | 10/25/2012 | 2830550 |
| 21 | HUAWEI TECHNOLOGICS COLOMBIA S.A.S | 830.140.321 | 2010 | 4131.1.12.6-305 | 11/28/2012 | 2816312 |
| 22 | MORUS SAS | 900.368.423 | 2010 | 4131.1.12.6-332 | 11/30/2012 | 2832688 |
| 23 | NUEVA VIDA SAS EN LIQUIDACION | 800.242.130 | 2010 | 4131.1.12.6-248 | 11/23/2012 | 2832390 |
| 24 | ORTIZ GUZMAN LUIS EDUARDO | 75.083.837 | 2010 | 4131.1.12.6-188 | 11/19/2012 | 2831060 |
| 25 | PALACIO GONZALEZ JULIETA | 31.951.839 | 2010 | 4131.1.12.6-197 | 11/19/2012 | 2816110 |
| 26 | PHARMA VIP SAS | 900.158.313 | 2010 | 4131.1.12.6-208 | 11/20/2012 | 2830758 |
| 27 | RENDON TORO DIANA ANDREA | 29.874.895 | 2010 | 4131.1.12.6-203 | 11/20/2012 | 2832466 |
| 28 | ROSERO ACOSTA Y CIA LTDA | 805.018.041 | 2010 | 4131.1.12.6-350 | 12/03/2012 | 2699743 |
| 29 | SALDER LTDA | 800.106.776 | 2010 | 4131.1.12.6-276 | 11/26/2012 | 2832525 |
| 30 | SANCHEZ ORREGO ANGELA MARIA | 43.283.400 | 2010 | 4131.1.12.6-220 | 11/22/2012 | 2816232 |
| 31 | SEGURIDAD SEGAL LTDA | 800.178.014 | 2010 | 4131.1.12.6-12 | 11/16/2012 | 2809870 |
| 32 | SERVICIOS ALTERNATIVOS INDUSTRIALES EU | 830.512.415 | 2010 | 4131.1.12.6-114 | 10/16/2012 | 2816377 |
| 33 | VALENCIA CASTRILLON ANDREA | 66.853.160 | 2010 | 4131.1.12.6-206 | 11/20/2012 | 2816418 |
| 34 | VELEZ VELASQUEZ JOSE GUILLERMO | 14.994.528 | 2010 | 4131.1.12.6-245 | 11/22/2012 | 2816302 |
| 35 | VICTORIA ARISTIZABAL MIGUEL ANGEL | 16.602.309 | 2010 | 4131.1.12.6-336 | 11/30/2012 | 2831119 |
| 36 | ZULUAGA GIRALDO CECILIA AMPARO | 43.402.571 | 2010 | 4131.1.12.6-124 | 10/22/2012 | 2811017 |

EMPLAZAMIENTO PARA DECLARAR

| No. | CONTRIBUYENTE | NIT | AÑO | No. | MM/DD/AÑO | EXPEDIENTE |
|-----|---------------------------------|------------|------|--------------------|------------|------------|
| 1 | AGUDELO VALENCIA FLOR ALBA | 29.900.027 | 2009 | 4131.1.12.6-1168 | 11/27/2012 | 2821744 |
| 2 | ARISTIZABAL GOMEZ LUIS ERNESTO | 3.493.008 | 2009 | 4131.1.12.6-1165 | 11/27/2012 | 2830363 |
| 3 | CAICEDO PANTOJA JESUS ANGEL | 16.798.887 | 2009 | 4131.1.12.6-1159 | 11/27/2012 | 2830344 |
| 4 | CARDONA OCHOA DIANA MARCELA | 42.153.379 | 2009 | 4131.1.12.6-1140 | 11/27/2012 | 2830421 |
| 5 | GARCIA VELANDIA LUZ DARYS | 31.874.672 | 2009 | 4131.1.12.6-1279 | 11/27/2012 | 2821956 |
| 6 | GIRALDO BALCAZAR CARLOS ENRIQUE | 16.610.687 | 2009 | 4131.1.12.6-1284 | 11/27/2012 | 2821975 |
| 7 | HORTUA HORTUA EUCLIDES | 16.884.761 | 2009 | 4131.1.12.6-1150 | 11/27/2012 | 2830483 |
| 8 | LONDOÑO MORA ILIANA | 66.977.188 | 2009 | 4131.1.12.6-1169 | 11/27/2012 | 2821831 |
| 9 | LUCUMI JOSE ABSALON | 16.664.919 | 2009 | 4131.1.12.6-1170 | 11/27/2012 | 2821843 |
| 10 | MOSQUERA SANCHEZ EDERLITO | 4.736.899 | 2009 | 4131.1.12.6-1287 | 11/27/2012 | 2821970 |
| 11 | NEIRA RAMOS MIGUEL DARIO | 79.409.618 | 2009 | 4131.1.12.6-1144 | 11/27/2012 | 2821873 |
| 12 | ROJAS CLAROS EDILBERTO | 83.218.812 | 2009 | 4131.1.12.6-1139-A | 11/27/2012 | 2821821 |

REQUERIMIENTO ESPECIAL

| No. | CONTRIBUYENTE | NIT | AÑO | No. | MM/DD/AÑO | EXPEDIENTE |
|-----|--|-------------|------|----------------|------------|------------|
| 1 | ALUMEK LTDA | 900.067.117 | 2010 | 4131.1.12.6-14 | 12/03/2012 | 2809858 |
| 2 | COOPERATIVA DE TRABAJO ASOCIADO NACIONAL | 900.201.973 | 2010 | 4131.1.12.6-13 | 12/03/2012 | 2816134 |

EMPLAZAMIENTO PARA CORREGIR

| No. | CONTRIBUYENTE | NIT | AÑO | No. | MM/DD/AÑO | EXPEDIENTE |
|-----|--|-------------|------|-----------------|------------|------------|
| 1 | ABDON GONZALO RINCON CASTRO | 16.718.221 | 2010 | 4131.1.12.6-226 | 11/22/2012 | 2811035 |
| 2 | ALVAREZ JARAMILLO S.A | 805.018.844 | 2010 | 4131.1.12.6-130 | 10/23/2012 | 2831084 |
| 3 | ANDINA DE ILUMINACIONES S.A ANDILUM S.A | 800.027.362 | 2010 | 4131.1.12.6-294 | 11/28/2012 | 2810983 |
| 4 | C.I K-LISTO LTDA. COMERCIALIZADORA INTERNACIONAL | 800.070.221 | 2010 | 4131.1.12.6-270 | 11/26/2012 | 2816281 |
| 5 | CLINICA SUMMA SA | 900.151.924 | 2010 | 4131.1.12.6-198 | 11/19/2012 | 2821093 |
| 6 | COLFIANZAS S.A.S | 860.090.541 | 2010 | 4131.1.12.6-296 | 11/28/2012 | 2831074 |
| 7 | COMERCIALIZADORA DE ESPECIAS Y AROMATICAS | 900.349.909 | 2010 | 4131.1.12.6-212 | 11/20/2012 | 2816422 |
| 8 | COMFHAR LTDA | 805.027.004 | 2010 | 4131.1.12.6-190 | 11/19/2012 | 2831050 |
| 9 | COOMEDICOS DEL VALLE CTA | 805.025.840 | 2010 | 4131.1.12.6-256 | 11/23/2012 | 2832576 |
| 10 | COOPERATIVA DE TRABAJO ASOCIADO JIREH SALUD | 900.160.936 | 2010 | 4131.1.12.6-232 | 11/22/2012 | 2832678 |
| 11 | COOPERATIVA DE TRABAJO ASOCIADO PATICIPAR | 900.047.071 | 2010 | 4131.1.12.6-254 | 11/23/2012 | 2832193 |
| 12 | DISTRIBUCIONES Y REPRESENTACIONES LATINOAMERICANAS SAS | 900.092.210 | 2010 | 4131.1.12.6-185 | 11/15/2012 | 2821034 |
| 13 | DISTRITUBOS Y CABLES LTDA | 800.039.111 | 2010 | 4131.1.12.6-223 | 11/22/2012 | 2821024 |
| 14 | DROGUERIA ALIANZA LTDA | 890.305.360 | 2010 | 4131.1.12.6-287 | 11/27/2012 | 2830795 |
| 15 | EDITORIAL JORGE TORRES EU | 805.024.012 | 2010 | 4131.1.12.6-186 | 11/15/2012 | 2832288 |
| 16 | EMPERADOR POVEDA LUIS EDUARDO | 816.599.115 | 2010 | 4131.1.12.6-189 | 11/19/2012 | 2831057 |
| 17 | GAS Y LLANTAS LTDA | 800.121.565 | 2010 | 4131.1.12.6-205 | 11/20/2012 | 2816190 |
| 18 | GOMEZ JORGE ENRIQUE | 16.586.686 | 2010 | 4131.1.12.6-251 | 11/23/2012 | 2832629 |
| 19 | GUTIERREZ QUINTERO ROBINSON YESID | 94.402.734 | 2010 | 4131.1.12.6-126 | 10/22/2012 | 2820807 |
| 20 | HERNANDEZ BRAVO HENRY | 14.321.881 | 2010 | 4131.1.12.6-134 | 10/25/2012 | 2830950 |
| 21 | HUAWEI TECHNOLOGICS COLOMBIA S.A.S | 830.140.321 | 2010 | 4131.1.12.6-305 | 11/28/2012 | 2816312 |
| 22 | MORUS SAS | 900.368.423 | 2010 | 4131.1.12.6-332 | 11/30/2012 | 2832688 |
| 23 | NUEVA VIDA SAS EN LIQUIDACION | 800.242.130 | 2010 | 4131.1.12.6-248 | 11/23/2012 | 2832390 |
| 24 | ORTIZ GUZMAN LUIS EDUARDO | 75.083.837 | 2010 | 4131.1.12.6-188 | 11/19/2012 | 2831060 |
| 25 | PALACIO GONZALEZ JULIETA | 31.951.839 | 2010 | 4131.1.12.6-197 | 11/19/2012 | 2816110 |
| 26 | PHARMA VIP SAS | 900.158.313 | 2010 | 4131.1.12.6-208 | 11/20/2012 | 2830738 |
| 27 | RENDON TORO DIANA ANDREA | 29.874.895 | 2010 | 4131.1.12.6-203 | 11/20/2012 | 2832466 |
| 28 | ROSERO ACOSTA Y CIA LTDA | 805.018.041 | 2010 | 4131.1.12.6-350 | 12/03/2012 | 2699743 |
| 29 | SALDER LTDA | 800.106.776 | 2010 | 4131.1.12.6-276 | 11/26/2012 | 2832525 |
| 30 | SANCHEZ ORREGO ANGELA MARIA | 43.283.400 | 2010 | 4131.1.12.6-220 | 11/22/2012 | 2816232 |
| 31 | SEGURIDAD SEGAL LTDA | 800.178.014 | 2010 | 4131.1.12.6-12 | 11/16/2012 | 2809870 |
| 32 | SERVICIOS ALTERNATIVOS INDUSTRIALES EU | 830.512.415 | 2010 | 4131.1.12.6-114 | 10/16/2012 | 2816377 |
| 33 | VALENCIA CASTRILLON ANDREA | 66.853.160 | 2010 | 4131.1.12.6-206 | 11/20/2012 | 2816418 |
| 34 | VELEZ VELASQUEZ JOSE GUILLERMO | 14.994.528 | 2010 | 4131.1.12.6-245 | 11/22/2012 | 2816302 |
| 35 | VICTORIA ARISTIZABAL MIGUEL ANGEL | 16.602.309 | 2010 | 4131.1.12.6-336 | 11/30/2012 | 2831119 |
| 36 | ZULUAGA GIRALDO CECILIA AMPARO | 43.402.571 | 2010 | 4131.1.12.6-124 | 10/22/2012 | 2811017 |

EMPLAZAMIENTO PARA DECLARAR

| No. | CONTRIBUYENTE | NIT | AÑO | No. | MM/DD/AÑO | EXPEDIENTE |
|-----|---------------------------------|---------------|------|--------------------|------------|------------|
| 1 | AGUDELO VALENCIA FLOR ALBA | 29.900.027 | 2009 | 4131.1.12.6-1168 | 11/27/2012 | 2821744 |
| 2 | ARISTIZABAL GOMEZ LUIS ERNESTO | 3.493.008 | 2009 | 4131.1.12.6-1165 | 11/27/2012 | 2830363 |
| 3 | CAICEDO PANTOJA JESUS ANGEL | 16.798.887 | 2009 | 4131.1.12.6-1159 | 11/27/2012 | 2830344 |
| 4 | CARDONA OCHOA DIANA MARCELA | 42.153.379 | 2009 | 4131.1.12.6-1140 | 11/27/2012 | 2830421 |
| 5 | GARCIA VELANDIA LUZ DARYS | 31.874.672 | 2009 | 4131.1.12.6-1279 | 11/27/2012 | 2821956 |
| 6 | GIRALDO BALCAZAR CARLOS ENRIQUE | 16.610.687 | 2009 | 4131.1.12.6-1284 | 11/27/2012 | 2821975 |
| 7 | HORTUJA HORTUJA EUCLIDES | 16.884.761 | 2009 | 4131.1.12.6-1150 | 11/27/2012 | 2830483 |
| 8 | LONDOÑO MORA ILIANA | 66.977.188 | 2009 | 4131.1.12.6-1169 | 11/27/2012 | 2821831 |
| 9 | LUCUMI JOSE ABSALON | 16.664.919 | 2009 | 4131.1.12.6-1170 | 11/27/2012 | 2821843 |
| 10 | MOSQUERA SANCHEZ EDERLITO | 4.736.899 | 2009 | 4131.1.12.6-1287 | 11/27/2012 | 2821970 |
| 11 | NEIRA RAMOS MIGUEL DARIO | 79.409.618 | 2009 | 4131.1.12.6-1144 | 11/27/2012 | 2821873 |
| 12 | ROJAS CLAROS EDILBERTO | 83.218.812 | 2009 | 4131.1.12.6-1139-A | 11/27/2012 | 2821821 |
| 13 | MUÑOZ ROJAS CLAUDIA MARCELA | 42.162.608 | 2010 | 4131.1.12.6-837 | 11/23/2012 | 2833634 |
| 14 | NARANJO TORRES JOSE JULIAN | 14.973.708 | 2010 | 4131.1.12.6-850 | 11/23/2012 | 2810589 |
| 15 | NAVARRA JORDAN ESTIVEN | 1.130.587.769 | 2010 | 4131.1.12.6-1192 | 11/27/2012 | 2833685 |
| 16 | ÑAÑEZ JIMENEZ MARLY ESNEDA | 66.843.851 | 2010 | 4131.1.12.6-785 | 11/23/2012 | 2833682 |
| 17 | OROZCO URDANETA MAVALYNNE | 31.963.397 | 2010 | 4131.1.12.6-649 | 11/20/2012 | 2833484 |
| 18 | ORTIZ MOTTA YURI XIMENA | 29.681.492 | 2010 | 4131.1.12.6-1224 | 11/27/2012 | 2831802 |
| 19 | OSORIO AVILA DORA ISABEL | 29.613.484 | 2010 | 4131.1.12.6-723 | 11/20/2012 | 2816908 |
| 20 | OSORIO VALENCIA MARINO | 6.214.918 | 2010 | 4131.1.12.6-664 | 11/20/2012 | 2833581 |
| 21 | PARRA GONZALEZ MARIA PATRICIA | 66.855.352 | 2010 | 4131.1.12.6-660 | 11/20/2012 | 2833579 |
| 22 | PEREZ OROZCO JOHN EDWARD | 14.620.117 | 2010 | 4131.1.12.6-847 | 11/23/2012 | 2831636 |
| 23 | PIEDRA VALENCIA MONICA PATRICIA | 31.974.456 | 2010 | 4131.1.12.6-702 | 11/20/2012 | 2810432 |
| 24 | POSADA RONALD | 1.130.587.945 | 2010 | 4131.1.12.6-885 | 11/23/2012 | 2831779 |
| 25 | QUESADA GUERRERO JORGE LUIS | 16.580.887 | 2010 | 4131.1.12.6-867 | 11/23/2012 | 2833436 |
| 26 | RAMIREZ MARIN LEANDRO ALBERTO | 6.528.698 | 2010 | 4131.1.12.6-643 | 11/20/2012 | 2831879 |
| 27 | RAMIREZ PANTOJA VICTOR MANUEL | 16.587.405 | 2010 | 4131.1.12.6-759 | 11/23/2012 | 2833456 |
| 28 | RAMIREZ SALAZAR REINALDO | 16.677.896 | 2010 | 4131.1.12.6-1132 | 11/27/2012 | 2816787 |
| 29 | RENDON MOLINA ROBINSON HUMBERTO | 15.349.421 | 2010 | 4131.1.12.6-846 | 11/23/2012 | 2831633 |
| 30 | RENGIFO QUINTERO BLANCA BEIBA | 42.121.789 | 2010 | 4131.1.12.6-852 | 11/23/2012 | 2810561 |
| 31 | RIASCOS RIASCOS RAUL | 14.472.172 | 2010 | 4131.1.12.6-833 | 11/23/2012 | 2833466 |
| 32 | RIVERA VELEZ EDGAR FERNANDO | 6.548.798 | 2010 | 4131.1.12.6-690 | 11/20/2012 | 2816875 |
| 33 | RODRIGUEZ AGUDELO MARGOTH | 31.976.662 | 2010 | 4131.1.12.6-728 | 11/20/2012 | 2833513 |
| 34 | RUIZ PUERTA MANUEL IGNACIO | 71.021.078 | 2010 | 4131.1.12.6-863 | 11/23/2012 | 2833439 |
| 35 | SALAZAR ZULUAGA JUAN ALBERTO | 19.400.783 | 2010 | 4131.1.12.6-726 | 11/20/2012 | 2831742 |
| 36 | SANCHEZ ORTEGA MASSIEL CAROLINA | 31.305.172 | 2010 | 4131.1.12.6-865 | 11/23/2012 | 2833437 |
| 37 | SANCHEZ QUEBRADA LUIS ALFREDO | 76.296.123 | 2010 | 4131.1.12.6-1200 | 11/27/2012 | 2831816 |
| 38 | SERNA DUQUE ALVARO ANTONIO | 70.906.279 | 2010 | 4131.1.12.6-699 | 11/20/2012 | 2833602 |
| 39 | SOTO VILLALOBOS LUIS MIGUEL | 14.897.732 | 2010 | 4131.1.12.6-869 | 11/23/2012 | 2833444 |
| 40 | TAWIL GOMEZ FERNANDO SALIN | 16.342.566 | 2010 | 4131.1.12.6-870 | 11/23/2012 | 2833453 |
| 41 | TENORIO PEREA JESUS ALBERTO | 16.713.152 | 2010 | 4131.1.12.6-654 | 11/20/2012 | 2830557 |
| 42 | TRIANA ABADIA JAIRO ENRIQUE | 14.436.744 | 2010 | 4131.1.12.6-755 | 11/23/2012 | 2833455 |
| 43 | URBANO ESCOBAR ANDRES FELIPE | 2.831.872 | 2010 | 4131.1.12.6-639 | 11/20/2012 | 2831872 |
| 44 | VALLEJO ARISTIZABAL DANIEL | 14.465.538 | 2010 | 4131.1.12.6-713 | 11/20/2012 | 2833667 |
| 45 | VARELA MOTTA RUBEN DARIO | 16.747.722 | 2010 | 4131.1.12.6-705 | 11/20/2012 | 2831801 |
| 46 | VARGAS PEREZ NAYIBI | 66.820.160 | 2010 | 4131.1.12.6-871 | 11/23/2012 | 2833451 |
| 47 | YEPEZ AGUDELO LEONARDO | 14.675.853 | 2010 | 4131.1.12.6-765 | 11/23/2012 | 2833660 |
| 48 | ZAPATA CADAVID JOSE HERIBERTO | 1.032.368.860 | 2010 | 4131.1.12.6-706 | 11/20/2012 | 2831803 |
| 49 | ZAPATA DAVILA DIEGO FERNANDO | 16.797.424 | 2010 | 4131.1.12.6-708 | 11/20/2012 | 2831810 |