

---

## **Comuna 7**

---

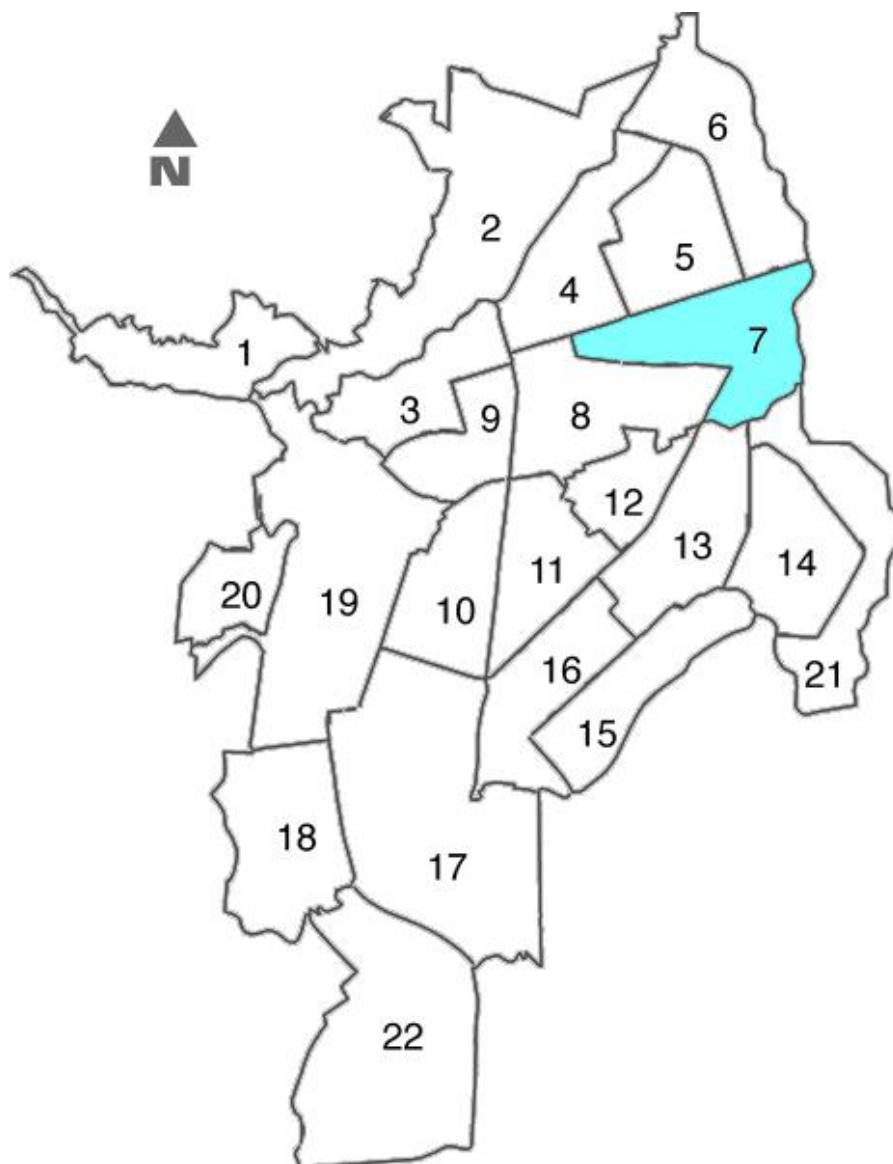
## Tabla de contenido

<b>1</b>	<b><i>Caracterización socioeconómica de la comuna 7.....</i></b>	<b>3</b>
<b>1.1</b>	<b>Composición, ubicación, y aspectos demográficos.....</b>	<b>3</b>
<b>1.2</b>	<b>Aspectos sociales .....</b>	<b>5</b>
1.1.1	Estratificación .....	5
1.1.2	Salud .....	6
1.1.3	Servicios públicos.....	7
1.1.4	Educación .....	7
1.1.5	Mortalidad.....	9
1.1.6	Seguridad y justicia .....	9
1.1.7	Recreación, cultura y turismo .....	10
1.1.8	Población encuestada en el SISBEN.....	10
<b>1.3</b>	<b>Aspectos Económicos.....</b>	<b>11</b>
<b>2</b>	<b><i>Identificación de problemas prioritarios de acuerdo con la comunidad... 13</i></b>	
<b>2.1</b>	<b>Educación .....</b>	<b>13</b>
2.1.1	Falta de cobertura educativa, de programas de formación técnica y tecnológica, y de construcción, adecuación, dotación de planteles educativos. ....	13
<b>2.2</b>	<b>Vivienda y medio ambiente.....</b>	<b>13</b>
2.2.1	Falta de adecuación, recuperación de las zonas verdes, y manejo y disposición de los residuos sólidos y de las aguas residuales (colector CVC). ....	13
<b>2.3</b>	<b>Infraestructura urbana y servicios públicos .....</b>	<b>14</b>
2.3.1	Falta de nuevos salones múltiples en las sedes comunales, dotación de los mismos y baja participación comunitaria. ....	14
2.3.2	Falta de construcción, reconstrucción, adecuación, recuperación de espacios deportivos, recreativos y artístico-culturales, y dotación de los mismos, y de fomentar la construcción y dotación a las bibliotecas comunitarias. ....	14
<b>2.4</b>	<b>Seguridad y convivencia.....</b>	<b>15</b>
2.4.1	Inseguridad generalizada en la comuna 7. ....	15
<b>3</b>	<b><i>Objetivos y plan de acción 2008 – 2011 .....</i></b>	<b>16</b>
<b>3.1</b>	<b>Educación .....</b>	<b>16</b>
<b>3.2</b>	<b>Vivienda y medio ambiente.....</b>	<b>17</b>
<b>3.3</b>	<b>Infraestructura urbana y servicios públicos .....</b>	<b>18</b>
<b>3.4</b>	<b>Seguridad y convivencia.....</b>	<b>20</b>
<b>4</b>	<b><i>Formulación de ideas de proyecto .....</i></b>	<b>21</b>
<b>5</b>	<b><i>Anexos. ....</i></b>	<b>24</b>

## 1 Caracterización socioeconómica de la comuna 7

### 1.1 Composición, ubicación, y aspectos demográficos.

Mapa 1-1. Ubicación de la Comuna 7



Fuente: Departamento Administrativo de Planeación Municipal

La comuna 7 se encuentra en el oriente de la ciudad. Delimitada por el sur con las comunas 13, 14 y 21; por el sur oriente con las comunas 4 y 5; y por el occidente con las comunas 2 y 4. (Ver Mapa 1-1). La comuna 7 cubre el 4,1% del área total del municipio de Santiago Cali con 498,8 hectáreas, que en términos comparativos, corresponde aproximadamente al área promedio por comuna de la capital vallecaucana.

La comuna 7 está compuesta por diez barrios y cuatro urbanizaciones o sectores (ver Tabla 1-1). Comparativamente, esta comuna cuenta con el 4% de barrios de toda la ciudad. Las urbanizaciones y sectores de esta comuna corresponden al 3,4% del total. Por otro lado, esta comuna posee 864 manzanas, es decir el 3,5% del total de manzanas en toda la ciudad.

Tabla 1-1. Barrios, Urbanizaciones y Sectores de la Comuna 7

<b>Código</b>	<b>Barrio, Urbanización o sector</b>
0701	Alfonso López 1a Etapa
0702	Alfonso López 2a Etapa
0703	Alfonso López 3a Etapa
0704	Puerto nuevo
0705	Puerto Mallarino
0706	Urbanización El Angel del Hogar
0707	Siete de Agosto
0708	Los Pinos
0709	San Marino
0710	Las Ceibas
0711	Base Aérea
0797	Parque de La Caña
0798	Fepicol

Fuente: Departamento Administrativo de Planeación Municipal

Esta comuna cuenta con 12.921 predios construidos siendo la dieciseisava comuna con mayor número de predios, y representa el 2,7% del total de la ciudad. Está conformada por 17.784 viviendas, lo cual corresponde al 3,5% del total de viviendas de la capital vallecaucana. Así, el número de viviendas por hectárea es 35,7, cifra inferior a la densidad de viviendas para el total de la ciudad que es de 41,6 viviendas por hectárea.

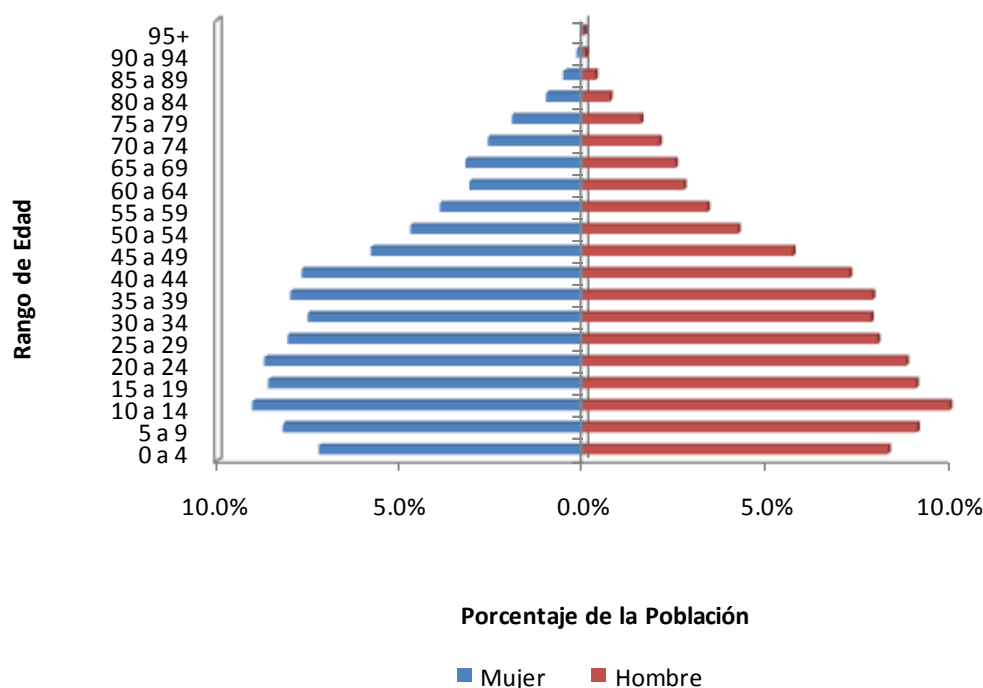
En cuanto a población, en esta comuna habita el 3,8% de la población total de la ciudad, es decir 78.097 habitantes, de los cuales el 47,9% son hombres (37.421) y el 52,1% restante mujeres (40.676). Esta distribución de la población por genero es similar al que se presenta para el consolidado de Cali (47,1% son hombres y el 52,9% mujeres). El número de habitantes por hectárea –densidad bruta- es de 156,6.

En cuanto a composición étnica, en esta comuna el 37,8% de sus habitantes se reconoce como afrocolombiano o afrodescendiente, mientras ese índice para la ciudad es de cerca de 26,2%. De igual forma, la participación de la población indígena corresponde al 0,4% de la población total, porcentaje similar al del total de la ciudad (0,5%).

Al considerar la distribución de la población por edades (Gráfico 1-1), se encuentra similitud entre hombres y mujeres. Así mismo, es interesante observar que la pirámide poblacional de esta comuna presenta una alta

concentración de población para las cohortes cercanas a su base. En otras palabras, la proporción de personas en edades menores a 29 años es relativamente mayor que la población entre 30 y 49 años y más.

Gráfico 1-1. Pirámide poblacional de la Comuna 7



Fuente: DANE, Censo de Población de 2005.

Así mismo, es importante resaltar la experiencia migratoria de los habitantes de la comuna; el 46% de la población de Comuna 7 que cambió de residencia en los últimos cinco años lo hizo por razones familiares. El 35,1% por otra razón; el 12,9% por dificultad para conseguir trabajo y el 2,6% por amenaza para su vida.

Por otro lado, del total de hogares de Comuna 7 el 9,4% tiene experiencia migratoria internacional. Del total de personas de estos hogares residentes de forma permanente en el exterior el 44,5% está en Estados Unidos, el 31,8% en España y el 1,4% en Canadá.

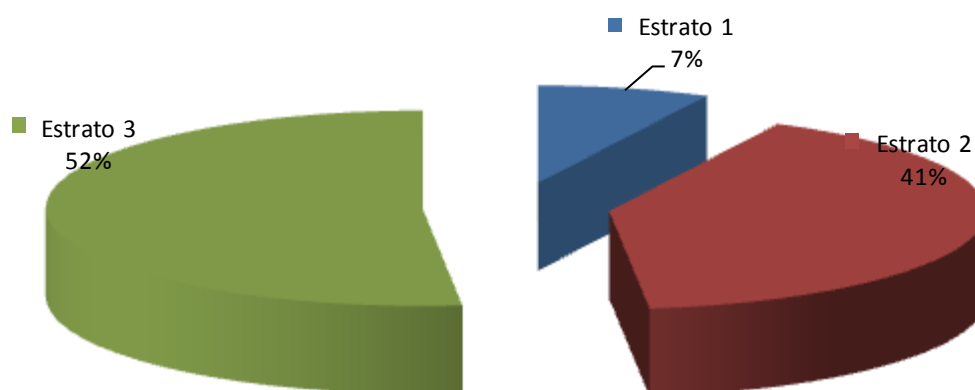
## 1.2 Aspectos sociales

### 1.1.1 Estratificación

En cuanto a la estratificación de las viviendas de esta comuna, se observa que el estrato más común es el 3 (estrato moda), cualidad que comparte con la

totalidad de la ciudad. Como se puede observar en el Gráfico 1-2 el estrato 3 es aquel que presenta una mayor proporción del total de lados de manzanas de esta comuna. En los estratos 1 y 2 se concentra el 48% de todos los lados de manzanas de la comuna.

Gráfico 1-2. Distribución de los Lados de las Manzanas de la Comuna 7 por Estratos



Fuente: Departamento Administrativo de Planeación Municipal.

En resumen, esta comuna concentra el 3,8% de la población total de la ciudad en un área que corresponde al 4,1% de la ciudad; lo cuál implica una densidad similar a la de la ciudad.

#### 1.1.2 Salud

La comuna 7 no posee centros de atención como hospitales ni clínicas. Por otro lado, posee el 3,9% de centros de salud y de atención básica (cifra que corresponde a dos centros) con respecto al total de comunas. Así mismo, cuenta con tres puestos de salud los cuales representan el 6,2% de la oferta de puestos de salud. Por tanto, esta comuna posee aproximadamente un puesto de salud por cada 26.000 habitantes y un centro de salud por cada 39.000 habitantes.

Es importante resaltar que, esta zona específica de la parte nororiente de Cali presenta una oferta baja de infraestructura en salud al compararse con el promedio de todas las comunas del Municipio de Santiago de Cali<sup>1</sup>.

<sup>1</sup> Esta información corresponde al año 2005 (Fuente: Cali en Cifras)

### 1.1.3 Servicios públicos

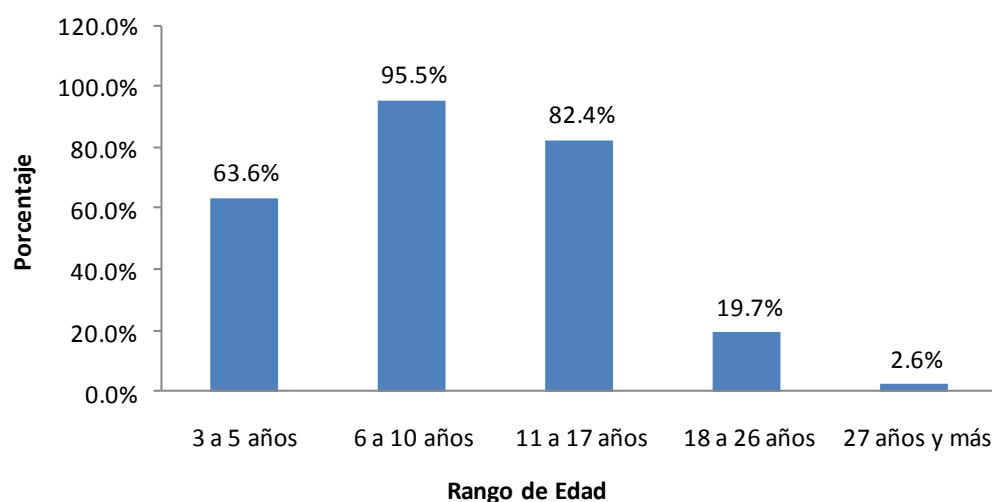
La comuna 7 presenta una cobertura aproximada del 94% en servicios como acueducto, alcantarillado y aseo. Así mismo, la comuna presenta una cobertura 77,2% en gas natural y cuenta con aproximadamente 22 líneas telefónicas por cada 100 habitantes, en comparación con el promedio municipal que es de 19 líneas<sup>2</sup>.

### 1.1.4 Educación

En la comuna 7 asistían, para 2005, un total de 17.853 estudiantes matriculados. De este total, se encontraban matriculados en el nivel preescolar un 10,3% en 44 instituciones educativas. Un 45,6% estaban matriculados en primaria en 45 establecimientos y finalmente, en secundaria y media un 44,1%, en 21 establecimientos educativos. Así, la comuna 7 presta el servicio de educación al 4,5% del total de estudiantes de la educación pública del municipio.

Por otro lado, según el Censo de Población de 2005, la comuna 7 presentaba una asistencia escolar del 63,6% para el rango de edad de 3 a 5 años, lo que significa que del total de niños en ese rango de edad sólo el 63,6% asiste a un establecimiento educativo de básica preescolar. En el rango de edad de los 6 a 10 años hay una asistencia del 95,5%, la mayor en comparación con el resto de rangos. Para los rangos de edad de los 18 a los 26 y de los 27 años en adelante la asistencia escolar es del 19,7% y 2,6% respectivamente. (ver Gráfico 1-3)

Gráfico 1-3 Asistencia Escolar en la Comuna 7.

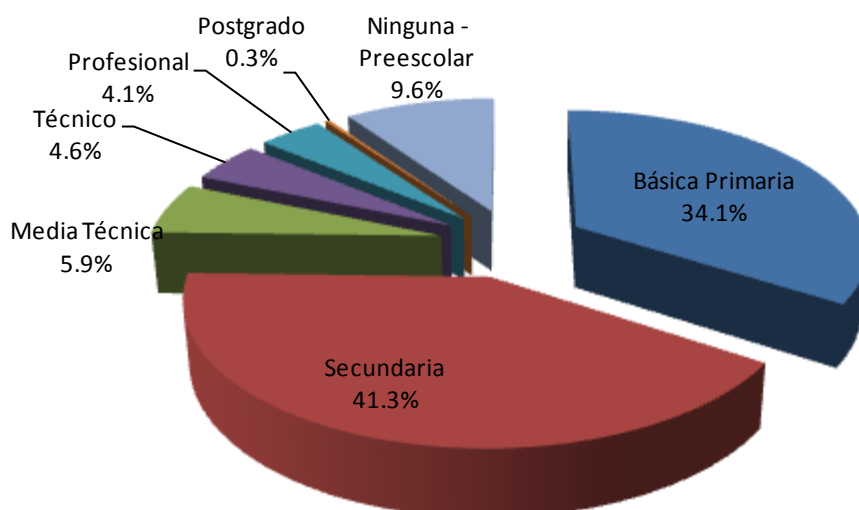


Fuente: DANE

<sup>2</sup> Esta información corresponde al año 2005 (Fuente: Cali en Cifras)

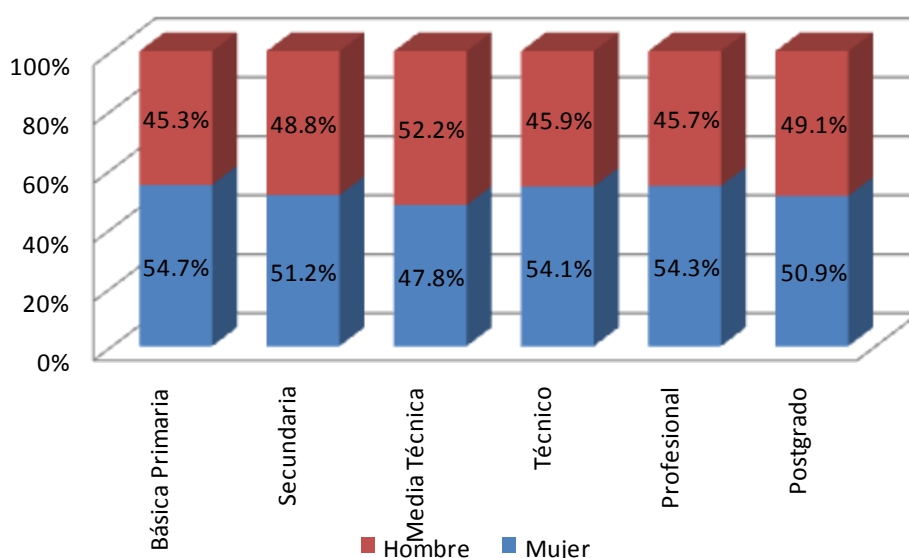
El Gráfico 1-4 muestra que la comuna 7, en su mayoría, está compuesta por personas con educación básica secundaria (completa e incompleta) (un 41,3% de la población total de la comuna), seguido por personas con básica primaria (completa e incompleta) con un 34,1%. Además según el Gráfico 1-5, el 54% de los profesionales de la comuna 7 son mujeres. A su vez, en personas con básica secundaria, el 52% son mujeres.

Gráfico 1-4 Composición de la población de la Comuna 7 por máximo nivel educativo alcanzado.



Fuente: DANE

Gráfico 1-5 Composición del Nivel Educativo por Sexo. Comuna 7



Fuente: DANE

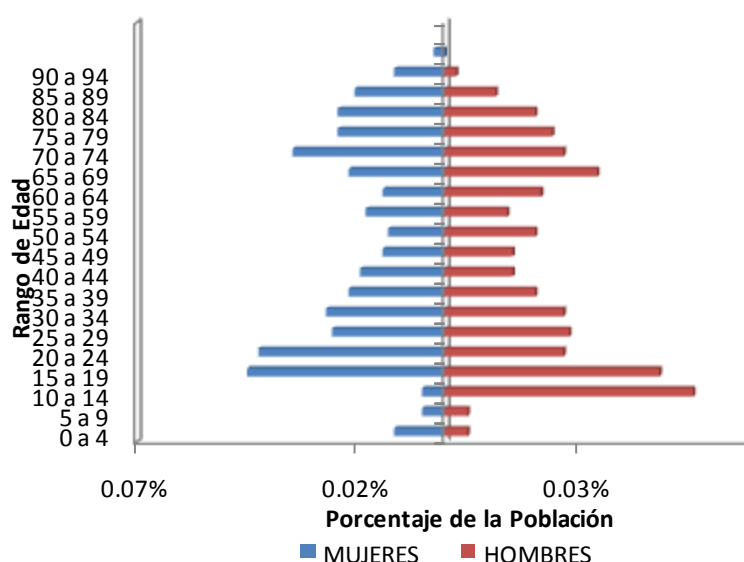


### 1.1.5 Mortalidad

Con respecto a la mortalidad, según el Censo de 2005, en la comuna 7 (Ver **¡Error! La autoreferencia al marcador no es válida.**) la mayor proporción de hombres fallecidos se encuentra en el rango 10 a 14 años, seguido por los rangos que comprende las edades de 15 a 19 años. De manera análoga, la mayor concentración de mujeres fallecidas se encuentra en el rango 15 a 19 años, seguido por los rangos que comprende las edades de 20 a 24 años.

Así mismo, se destaca la gran simetría existente entre el porcentaje de hombres y mujeres fallecidas para la mayoría de las cohortes en los rangos de edad por encima de los 30 años.

Gráfico 1-6. Mortalidad Total en la Comuna 7



Fuente: DANE.

### 1.1.6 Seguridad y justicia

La tasa de hurtos por cada 100.000 habitantes de hurtos es inferior en esta comuna que la observada en la ciudad como un todo (Ver Tabla 1-2). Por otro lado, en esta comuna se presentó el 4,4% de los homicidios de la ciudad para el mismo período. Esto implica una tasa 112,7 homicidios por cada 100.000 habitantes.

Tabla 1-2. Hurtos y Homicidios (Enero-Agosto 2006) de la Comuna 7, como porcentaje del total y como tasa.

	Porcentaje de los eventos totales del Municipio	Comuna 7 Tasa por cada 100.000 hab.	Total Cali Tasa por cada 100.000 hab.
<b>Hurtos</b>			
Personas	4,93%	247,13	192,09
Residencias	3,53%	76,83	83,30
Comercio	1,85%	19,21	39,66
Bancos	0,00%	0,00	0,54
Automotores	3,90%	47,38	46,48
Motocicletas	4,20%	55,06	50,21
<b>Homicidios</b>			
	4,39%	112,68	73,98

Fuente: Observatorio Social.

En cuanto a la infraestructura de seguridad y justicia para 2005 de las 19 inspecciones de policía que existen en la ciudad de Cali, ninguna se encuentra ubicada en la comuna 7. Así mismo, esta comuna cuenta con una estación de policía y inmediata tiene CAIs. De acuerdo con lo anterior, un 1,6% de la infraestructura en seguridad de la que dispone la ciudad se encuentra ubicada en la comuna 7.

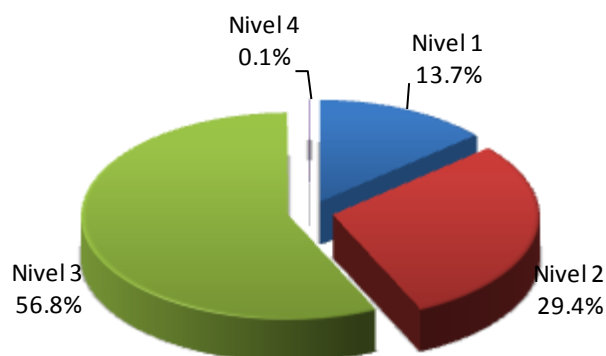
#### 1.1.7 Recreación, cultura y turismo

Es importante resaltar que en términos de recreación, cultura y turismo la oferta para esta comuna es casi nula. Puesto que no cuenta con salas de cine ni grupos de teatro, ni bibliotecas. En resumen, la comuna 7 presenta una escasez de espacios para otro tipo de actividades como salas de cine, grupos de teatro, teatros, etc.

#### 1.1.8 Población encuestada en el SISBEN

En esta comuna se presenta el 6% población encuestada en el SISBEN del total de la ciudad (70.253 personas) (a junio del 2007). De la población encuestada en el SISBEN en esta comuna, el 13,7%, 56,8% y 29,4% corresponde al nivel 1, 2 y 3, respectivamente. Este comportamiento es muy diferente al total de la población encuestada para Cali, en el que el 34% corresponde al nivel 1 y el 42,6% al nivel 2. Niveles de SISBEN diferentes a los mencionados anteriormente no se presentan o su ponderación al interior de la comuna es insignificante.

Gráfico 1-7. Distribución de la Población clasificada por el SISBEN en la Comuna 7.



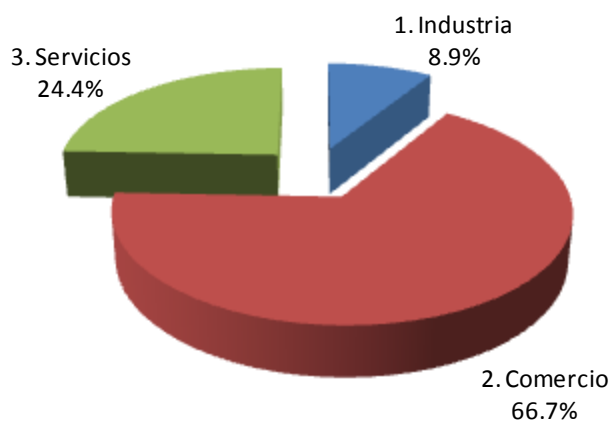
Fuente: DAPM.

De manera análoga, esta comuna presenta el 4,8% de las viviendas con hacinamiento de la ciudad (3.654 viviendas).

### 1.3 Aspectos Económicos

De acuerdo con el Censo Económico de 2005 el 3,1% de las unidades económicas de la ciudad se encontraba en esta comuna, de las cuales 8,9% pertenecen al sector industria, 66,7% al sector comercio y 24,4% al sector servicios (ver Gráfico 1-8). Esta composición es consecuente con el total de la ciudad donde el comercio predomina, representando el 60,4% de todas las unidades económicas. Así, esta comuna presenta una vocación mayor que toda la ciudad hacia el comercio.

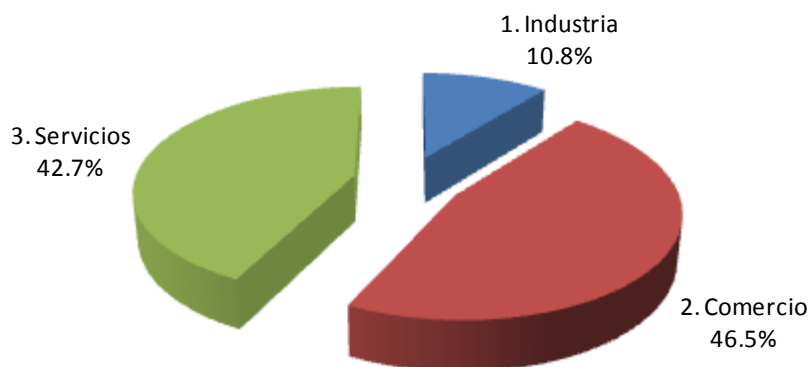
Gráfico 1-8. Distribución de las unidades económicas por sector económico en la Comuna 7.



Fuente: Censo Económico 2005 (DANE).

Esta vocación es corroborada, al analizar el trabajo generado por esas unidades económicas. Para esta comuna encontramos que el 46,5% (ver Gráfico 1-9) corresponde a comercio, mientras que para el total de la ciudad el sector genera únicamente el 36,4% de los puestos de trabajo.

Gráfico 1-9. Proporción de puestos de trabajo generados por sector económico en la Comuna 7



Fuente: Censo Económico 2005 (DANE).

De esas unidades económicas, el 77,9% corresponden a micro empresas, 2,2% a pequeñas, el 0,5% a medianas y 0,1% a grandes (Las empresas fueron clasificadas según el número de empleados). Por otro lado, si se emplea el pago de para-fiscales como una medida de la formalidad de la unidad económica, encontramos que en esta comuna el 77,5% de las unidades económicas son informales.

Por otro lado, el 3% de las unidades económicas de esta comuna corresponden a puestos móviles y el 47,4% a viviendas con actividad económica. Al comparar estos porcentajes con lo observado para el total de Cali, sobresale el hecho de que en esta comuna se presenta un porcentaje ligeramente menor de puestos móviles, así como un porcentaje mayor de viviendas con actividad económica que en el total de la ciudad.

Tabla 1-3. Distribución de las unidades económicas por tipo de emplazamiento en la Comuna 7.

Tipo de Emplazamiento	Comuna 7	Total Cali
Local, oficina, fábrica, puesto fijo	66.17%	70.75%
Vivienda con actividad económica	29.90%	23.69%
Puesto móvil	3.93%	5.57%

Fuente: Censo Económico 2005 (DANE).

Finalmente, si bien la comuna se caracteriza por su vocación comercial, es importante anotar que en ella se concentra el 5,3% de las unidades económicas fabricantes de productos a base de metal. Adicionalmente en el sector servicios, esta comuna se caracteriza por prestar 7,7% de los servicios de reciclaje de desperdicios de la ciudad.

## **2 Identificación de problemas prioritarios de acuerdo con la comunidad.**

A partir de la información anterior y la discusión llevada a cabo por los miembros de la comuna 7, se consideran como prioritarios los problemas que se muestran a continuación y que han sido descritos por los miembros de la comuna.

### ***2.1 Educación***

2.1.1 Falta de cobertura educativa, de programas de formación técnica y tecnológica, y de construcción, adecuación, dotación de planteles educativos. Según la comunidad, este problema encuentra su origen en las siguientes causas: la falta de presupuesto, la falta de gestión de los directivos, docentes y líderes; además de la reducida inversión del municipio en educación. Así mismo, la poca gestión de la Secretaría de Educación y de los directivos de cada institución para reclamar los recursos legalmente asignados por Ley 715 y la falta de programas de formación técnica y tecnológica para la comunidad son causas de este problema.

Como consecuencias o efectos, tenemos que se presentan faltas de oportunidades de acceder a los centros educativos para su formación personal educativa y cultural, una baja calidad educativa, una reducida competitividad en el mercado laboral, falta de oportunidades laborales e inseguridad.

### ***2.2 Vivienda y medio ambiente***

2.2.1 Falta de adecuación, recuperación de las zonas verdes, y manejo y disposición de los residuos sólidos y de las aguas residuales (colector CVC). El origen de este problema está en la falta de “empradización” de las zonas blandas con especies arbóreas adecuadas y especies nativas, la falta de identificación de las zonas verdes reales de la comuna, la carencia de programas de educación ambiental, la poca cultura ciudadana y conciencia ambiental por el cuidado del medio ambiente, la falta de cumplimiento de las autoridades competentes de las políticas ambientales y de recursos de inversión para el medio ambiente.

Las consecuencias de este problema radican en el aumento de enfermedades psicológicas como estrés y depresión, el aumento de violencia, la inseguridad, la baja autoestima. Además, los efectos sobre el calentamiento global, llegar a tener un medio ambiente no adecuado, desorden paisajístico y la proliferación de enfermedades, vectores y roedores.

### ***2.3 Infraestructura urbana y servicios públicos***

2.3.1 Falta de nuevos salones múltiples en las sedes comunales, dotación de los mismos y baja participación comunitaria.

Este problema encuentra sus causas en la falta de apoyo presupuestal y técnico de la administración municipal para dotar los espacios comunitarios, la falta de apoyo por parte de la administración a los gestores comunitarios, el bajo interés de los gestores comunitarios para capacitarse, la poca atención de la administración central para fortalecer los salones comunitarios, la falta de conciencia y responsabilidad de los agentes comunitarios elegidos y postulados como tales, y la falta de comunicación e información entre líderes comunitarios y la comunidad.

Algunos de los efectos de este problema son: primero, la impotencia para realizar gestión comunitaria, segundo, la incomodidad para adelantar procesos de gestión en la comuna y en general, un estancamiento del desarrollo de la comuna 7.

2.3.2 Falta de construcción, reconstrucción, adecuación, recuperación de espacios deportivos, recreativos y artístico-culturales, y dotación de los mismos, y de fomentar la construcción y dotación a las bibliotecas comunitarias.

Este problema es generado por la carencia de presupuesto e interés político para la construcción y adecuación de escenarios y salas múltiples para la proyección artístico cultural, la falta de medidas para el fortalecimiento y funcionamiento de las bibliotecas comunitarias, la reducida oferta de programas y de promoción de actividades culturales, deportivas y recreativas a nivel de todos los habitantes de la comuna 7.

Los efectos de este problema son numerosos, entre ellos: la pérdida de identidad cultural, la falta de promoción y divulgación de lo artístico cultural, el poco apoyo a los valores individuales y grupales, un mal manejo del tiempo libre, aumento en la introducción de parámetros culturales foráneos, la discriminación y estigmatización étnica, inseguridad y el poco reconocimiento de las raíces culturales propias de los habitantes de la comuna 7

## ***2.4 Seguridad y convivencia***

### **2.4.1 Inseguridad generalizada en la comuna 7.**

El problema se basa en la falta de espacios adecuados para ocupación del tiempo libre en la comunidad, la desintegración familiar, el poco compromiso de la autoridad policial para la comunidad y para con su institución, los altos índices de consumo de sustancias alucinógenas de la población. Unido a lo anterior, se tiene completa carencia de cámaras de monitoreo en la comuna 7, la falta de espacios locativos adecuados para el cumplimiento de las funciones de la autoridad policial, el no contar con una estructura integral de la justicia en la comuna, la falta de equipos para el ejercicio de la función de la autoridad, la carencia en oportunidades de empleo y en programas de capacitación.

Los efectos o consecuencias de este problema son numerosos, por ejemplo: la violencia intrafamiliar, la estigmatización de la comuna 7, el aumento de delitos comunes como homicidios, robos y atracos; un incremento de la descomposición social, el desplazamiento intercomunal, la desvalorización de los predios; y en general, efectos psicológicos como estrés, odio y deseo de venganza.

### 3 Objetivos y plan de acción 2008 – 2011

#### 3.1 Educación

Problema: Falta de cobertura educativa, de programas de formación técnica y tecnológica, y de construcción, adecuación, dotación de planteles educativos		
Objetivo	Situación deseada	Actividad
Aumento de la cobertura educativa, de programas de formación técnica y tecnológica, y de construcción, adecuación, dotación de planteles educativos	<ul style="list-style-type: none"> <li>▪ Oportunidades para acceder a los centros educativos</li> <li>▪ Excelente calidad educativa en la comuna 7</li> <li>▪ Aumentar la competitividad de la población de la comuna en el mercado laboral</li> <li>▪ Bajar al máximo los índices de inseguridad</li> <li>▪ Gratuidad en la educación pública</li> <li>▪ Acceso e infraestructura disponible para la población discapacitada en los planteles educativos</li> <li>▪ Población discapacitada con acceso a programas educativos</li> </ul>	<ul style="list-style-type: none"> <li>▪ Gestionar ante los entes competentes los recursos económicos</li> <li>▪ Evaluar y hacer seguimiento de los directivos y docentes</li> <li>▪ Gestionar ante el municipio las inversiones para las instituciones educativas</li> <li>▪ Gestionar mayor participación en la Secretaría de educación a lo estimado en la ley 715</li> <li>▪ Implementar programas de formación técnica y tecnológica para la comunidad</li> <li>▪ Implementar los mecanismos que permitan la adecuación y reconstrucción, y dotación de las instituciones educativas</li> <li>▪ Gestionar la legalidad para que la educación pública en la comunidad sea gratuita</li> <li>▪ Incluir proyectos para la población en situación de discapacidad</li> </ul>



### 3.2 Vivienda y medio ambiente

Problema: Falta de adecuación, recuperación de las zonas verdes, y manejo y disposición de los residuos sólidos y de las aguas residuales (colector CVC)		
Objetivo	Situación deseada	Actividad
Adecuación y recuperación de las zonas verdes, así como mejoramiento del manejo y disposición de los residuos sólidos y de aguas residuales.	<ul style="list-style-type: none"> <li>▪ Disminuir el estrés (psicosensoriales), la depresión, tolerancia y la violencia en la comuna.</li> <li>▪ Aumentar los niveles de seguridad</li> <li>▪ Campañas educativas tendientes ejecutar medidas que conlleven a la disminución del calentamiento global</li> <li>▪ Campañas de educación ambiental que contribuyan a la reducción de enfermedades transmitidas por vectores y roedores, y al manejo y disposición de los residuos sólidos y de las aguas residuales</li> <li>▪ Eliminación del canal CVC como conductor de aguas residuales</li> <li>▪ Viviendas en buen estado en la comuna 7</li> <li>▪ El Comité Ambiental desarrolla políticas ambientales en la comuna 7</li> </ul>	<ul style="list-style-type: none"> <li>▪ Empradización de las zonas blandas con especies arbóreas adecuadas y especies nativas.</li> <li>▪ Desarrollar proyectos de investigación para identificar de las zonas verdes reales de la comuna – gestión.</li> <li>▪ Creación de programas de educación ambiental</li> <li>▪ Desafectación de zonas verdes</li> <li>▪ Implementar programas de educación cultural ciudadana a nivel de planteles educativos</li> <li>▪ Promover acciones que conlleven al cumplimiento de las políticas ambientales por parte de las autoridades competentes</li> <li>▪ Desarrollar medidas que conlleven a la toma de conciencia ambiental por parte de la comunidad</li> <li>▪ Crear o generar recursos para el medio ambiente (empleo verde)</li> <li>▪ Emplear los mecanismos para que el canal CVC Oriente conduzca únicamente aguas lluvias</li> <li>▪ Desarrollar proyectos de mejoramiento de vivienda</li> </ul>

### 3.3 Infraestructura urbana y servicios públicos

Problema: Falta de nuevos salones múltiples en las sedes comunales, dotación de los mismos y baja participación comunitaria		
Objetivo	Situación deseada	Actividad
Disponer de nuevos salones múltiples en las sedes comunales, dotación de los mismos y de una alta participación comunitaria.	<ul style="list-style-type: none"> <li>Existencia de mecanismos para realizar una buena gestión</li> <li>Comodidad para adelantar procesos de gestión comunitaria</li> <li>Progreso y desarrollo de la comuna 7</li> <li>CALI 7 con infraestructura acorde a las necesidades</li> <li>Espacio públicos accesibles (diseño universal)</li> </ul>	<ul style="list-style-type: none"> <li>Solicitar apoyo efectivo de la administración hacia los gestores comunitarios</li> <li>Gestionar ante la administración el apoyo presupuestal y técnico para la dotación de los espacios comunitarios</li> <li>Gestionar ante el alcalde y secretario de bienestar social el fortalecimiento de los espacios comunitarios.</li> <li>Implementar mecanismo para que los gestores comunitarios elegidos y postulados cumplan con la responsabilidad adquirida.</li> <li>Presentar proyectos para la construcción del CALI 7</li> <li>Adecuar y ajustar espacios públicos accesibles teniendo en cuenta diseño universal</li> </ul>

### 3.4 Cultura, recreación y deporte (incluir en la portada y cambiar en el documento)

Problema: Falta de construcción, reconstrucción, adecuación, recuperación de espacios deportivos, recreativos y artístico culturales, y dotación de los mismos, y de fomentar programas, de construcción y dotación a las bibliotecas comunitarias		
Objetivo	Situación deseada	Actividad
Nuevos, adecuados espacios deportivos, recreativos y culturales dotados, fomento de programas y construcción de bibliotecas comunitarias.	<ul style="list-style-type: none"> <li>▪ Llevar a cabo la concertación con entidades competentes y organismos comunitarios a acciones que conlleven a la realización de actividades que promuevan la ocupación del tiempo libre de todos los habitantes sin discriminación ni estigmatización étnica.</li> <li>▪ Diseñar e implementar proyectos y programas integrando las entidades, la familia, la escuela y la comunidad, que promueva la educación y divulgación de lo artístico cultural, deportivo y recreativo, y que conlleven a la recuperación y conservación de la identidad</li> </ul>	<ul style="list-style-type: none"> <li>▪ Gestionar y realizar acciones que conlleven a promover, programar y realizar actividades culturales, deportivas y recreativas a nivel de todos los habitantes de la comuna incluyendo la población con discapacidad.</li> <li>▪ Gestionar ante las autoridades e instancias que le correspondan el presupuesto para la construcción, dotación y adecuación de escenarios y salas múltiples el fortalecimiento en el funcionamiento de bibliotecas y la disponibilidad de espacios culturales deportivos y recreativos.</li> <li>▪ Gestionar ante las autoridades competentes el presupuesto para gastos de inversión en la reconstrucción de mas del 80% de los escenarios deportivos</li> <li>▪ Dar a conocer a las entidades correspondientes las inconveniencias de tipo social y legal que generan las obras de infraestructura en las zonas verdes y espacio público</li> <li>▪ Fortalecer los medios de comunicación de la comuna</li> </ul>

### 3.5 Seguridad y convivencia

Problema: Inseguridad generalizada en la comuna 7		
Objetivo	Situación deseada	Actividad
Hacer de la comuna 7, un comuna completamente segura	<ul style="list-style-type: none"> <li>Alto nivel de prácticas culturales y deportivas</li> <li>Reducir el nivel de consumo de sustancias alucinógenas</li> <li>Disminuir la violencia intrafamiliar</li> <li>Disminución del índice de inseguridad</li> </ul>	<ul style="list-style-type: none"> <li>Construir y adecuar espacios para la práctica de deportes y cultura</li> <li>Reducir el consumo de sustancias alucinógenas por medio del incentivo a la practica deportiva y cultural</li> <li>Implementar medidas que integren a la familia</li> <li>Disposición de cámaras de monitoreo</li> <li>Construcción de la Casa de Justicia</li> <li>Capacitar en metodologías de liderazgo social y de empleo a los habitantes de la comuna 7</li> </ul>

#### 4 Formulación de ideas de proyecto

CATEGORIA: Educación	
Objetivo 1	Aumento de la cobertura educativa, de programas de formación técnica y tecnológica, y de construcción, adecuación, dotación de planteles educativos
Idea de proyecto	Implementación de programas técnicos y tecnológicos con sistemas de aprendizaje que respondan a las necesidades de la comunidad, y con la adecuada dotación.
Meta	A 2011 se contará con ____ programas tanto técnicos como tecnológicos con sistemas de aprendiza acorde al contexto
Indicador	Número de programas técnicos y tecnológicos
Fuente del indicador	Juntas de Acción Comunal, Juntas Administradoras Locales.
Solicitudes a otros	Secretaría de Educación, SENA.

CATEGORIA: Vivienda y medio ambiente	
Objetivo 1	Adecuación y recuperación de las zonas verdes, así como mejoramiento del manejo y disposición de los residuos sólidos y de aguas residuales.
Idea de proyecto	Implementación de proyectos y programas de adecuación-mantenimiento de las zonas verdes y de capacitación en el manejo de los residuos sólidos.
Meta	A 2011 se desarrollarán ____ programas y proyectos de mejoramiento de las zonas verdes y de capacitación en manejo de residuos sólidos
Indicador	Número de programas y proyectos promovidos y realizados.
Fuente del indicador	Juntas de Acción Comunal, Juntas Administradoras Locales.
Solicitudes a otros	Secretaría de Desarrollo Territorial, CVC, DAGMA .

CATEGORIA: Infraestructura urbana y servicios públicos	
Objetivo 1	Disponer de nuevos salones múltiples en las sedes comunales, dotación de los mismos y de una alta participación comunitaria.
Idea de proyecto	Construcción, adecuación y dotación de salones múltiples en las sedes comunales
Meta	A 2011 en la comuna 7 se contará con ____ salones múltiples completamente dotados y adecuados.
Indicador	Número de salones múltiples en las sedes comunales de la comuna 7
Fuente del indicador	Juntas Administradoras Locales
Solicitudes a otros	Secretaría de Infraestructura y Valorización,

CATEGORIA: Infraestructura urbana y servicios públicos	
Objetivo 1	Disponer de nuevos salones múltiples en las sedes comunales, dotación de los mismos y de una alta participación comunitaria.
Idea de proyecto	Programas de capacitación, recreación y dotación a los líderes comunitarios tanto de JAC como de JAL
Meta	A 2011 se realizarán ____ programas de capacitación y se dotarán a ____ líderes comunitarios con los elementos necesarios para la labor de su función.
Indicador	Número de programas de capacitación y recreación a la comunidad Número de líderes a quienes se les entregarán elementos para sus funciones
Fuente del indicador	Juntas Administradoras Locales
Solicitudes a otros	Secretaría de Infraestructura y Valorización,

CATEGORIA: Infraestructura urbana y servicios públicos	
Objetivo 1	Nuevos y adecuados espacios deportivos, recreativos y culturales dotados, junto con la construcción de bibliotecas comunitarias
Idea de proyecto	Construcción y/o adecuación de instituciones educativas y de espacios para la recreación, la cultura (como bibliotecas comunitarias) y el deporte dotados cada uno de los implementos necesarios para su funcionamiento
Meta	A 2011 la comuna 7 contará con ____ nuevas instituciones educativas, ____ espacios recreativos, deportivos y culturales; con una adecuación para el mejoramiento de un ____ % de los espacios existentes a 2008, todos y cada uno de ellos dotado complementemente. A 2011 se contará con al menos 2 bibliotecas comunitarias con una completa dotación.
Indicador	Número instituciones educativas construidas y remodeladas Número de nuevos espacios recreativos, deportivos y culturales Número de bibliotecas comunitarias
Fuente del indicador	Juntas de Acción Comunal, Juntas Administradoras Locales.
Solicitudes a otros	Secretaría de Infraestructura y Valorización, Secretaría de Educación

CATEGORIA: Seguridad	
Objetivo 1	Hacer de la comuna 7, un comuna completamente segura
Idea de proyecto	Dotación de cámaras de monitoreo en la comuna 7
Meta	A 2011 la comuna 7 contará con las cámaras de monitoreo necesarias para garantizar la seguridad
Indicador	Número de cámaras de seguridad
Fuente del indicador	Juntas de Acción Comunal, Juntas Administradoras Locales.
Solicitudes a otros	Secretaría de Gobierno, Convivencia y Seguridad; DAS.

CATEGORIA: Seguridad	
Objetivo 1	Hacer de la comuna 7 una comuna completamente segura
Idea de proyecto	Programas autosostenibles de capacitación en generación de ingresos para la población en riesgo
Meta	A 2011 la población en alto riesgo de la comuna contará con ____ programas autosostenibles de generación de ingreso
Indicador	Número y duración de programas de capacitación en generación de ingresos.
Fuente del indicador	Juntas de Acción Comunal, Juntas Administradoras Locales.
Solicitudes a otros	Secretaría de Gobierno, convivencia y seguridad, DAS.

## 5 Anexos.

Diagrama 1 Árbol de problemas del eje de Educación

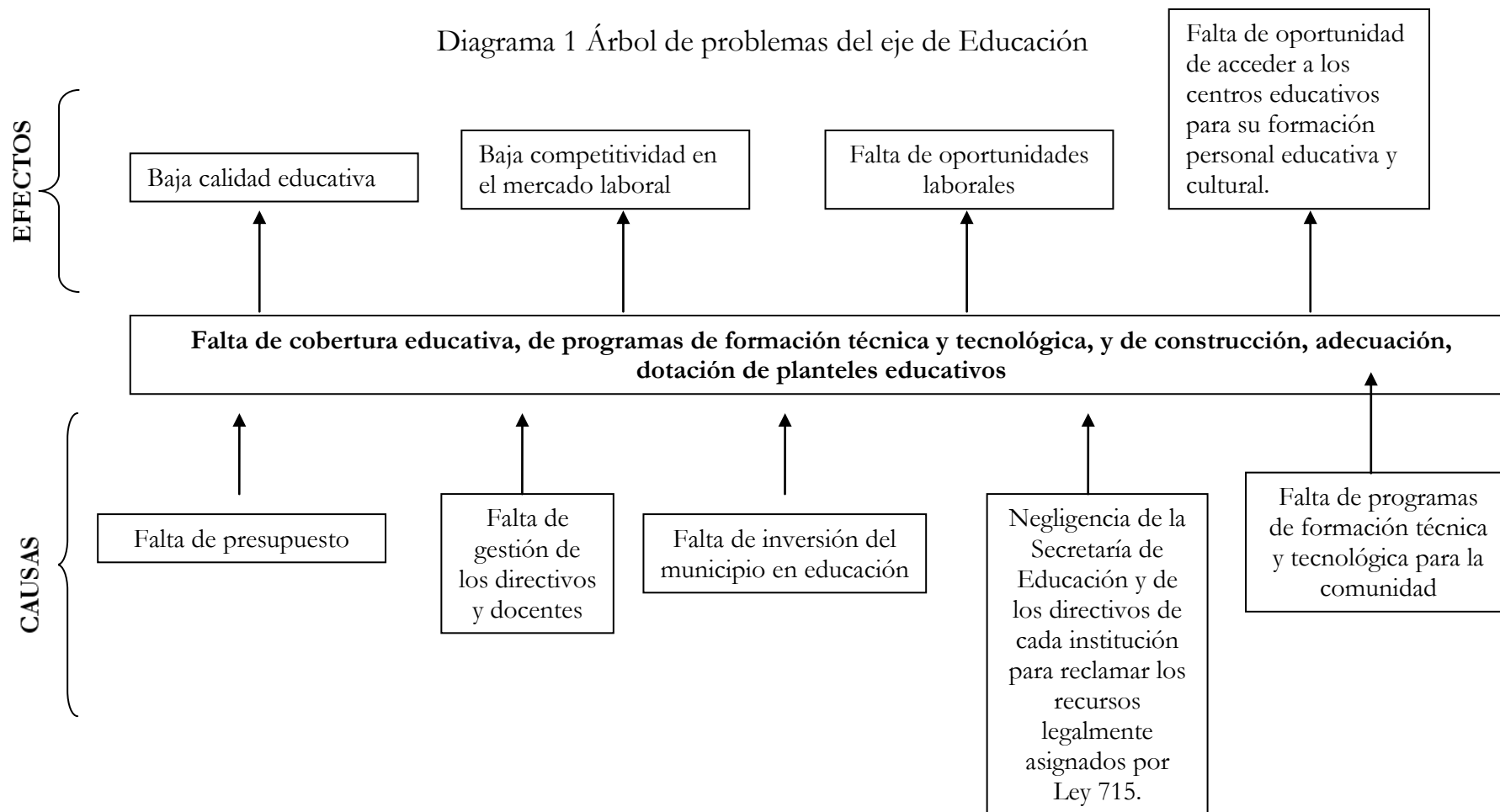




Diagrama 2 Árbol de objetivos del eje de Educación

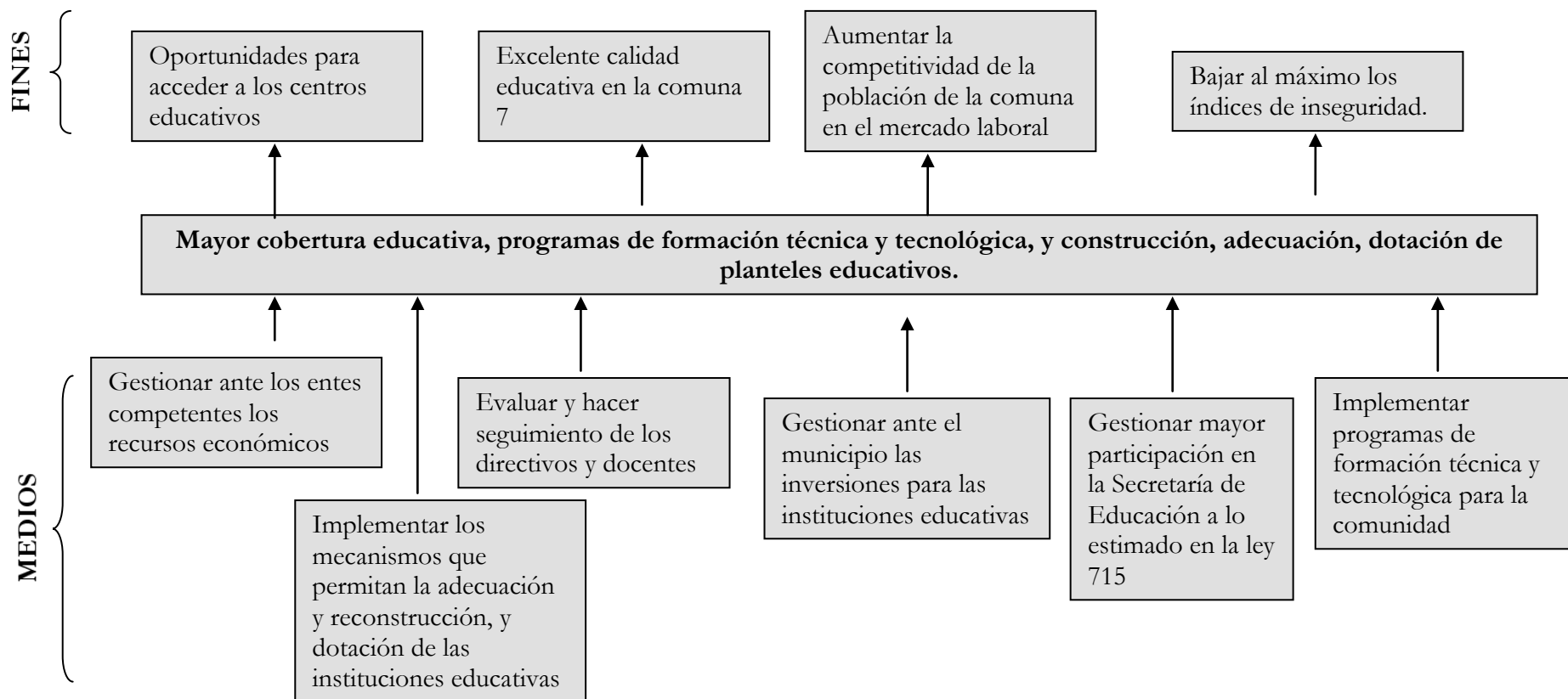


Diagrama 3 Árbol de problemas del eje de Vivienda y Medio Ambiente.

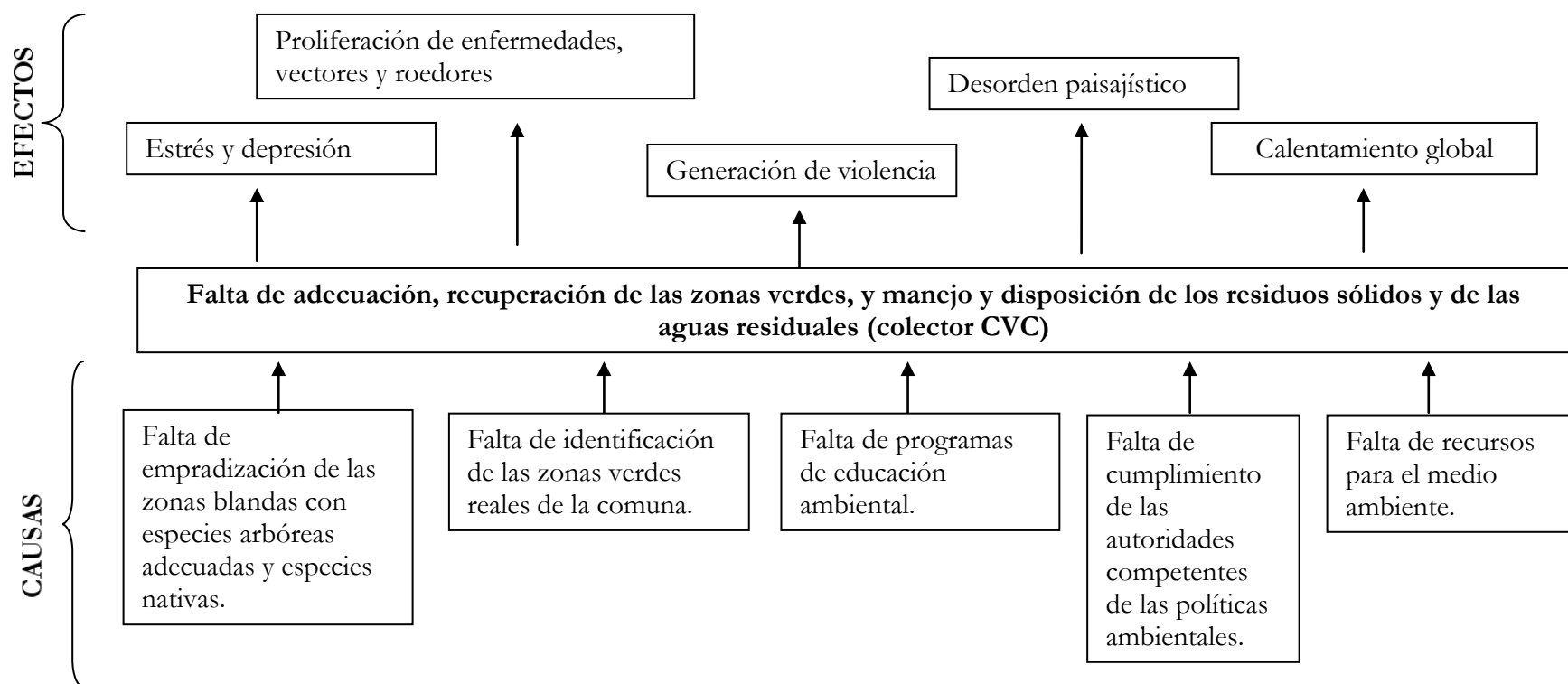


Diagrama 4 Árbol de objetivos del eje de Vivienda y Medio Ambiente.

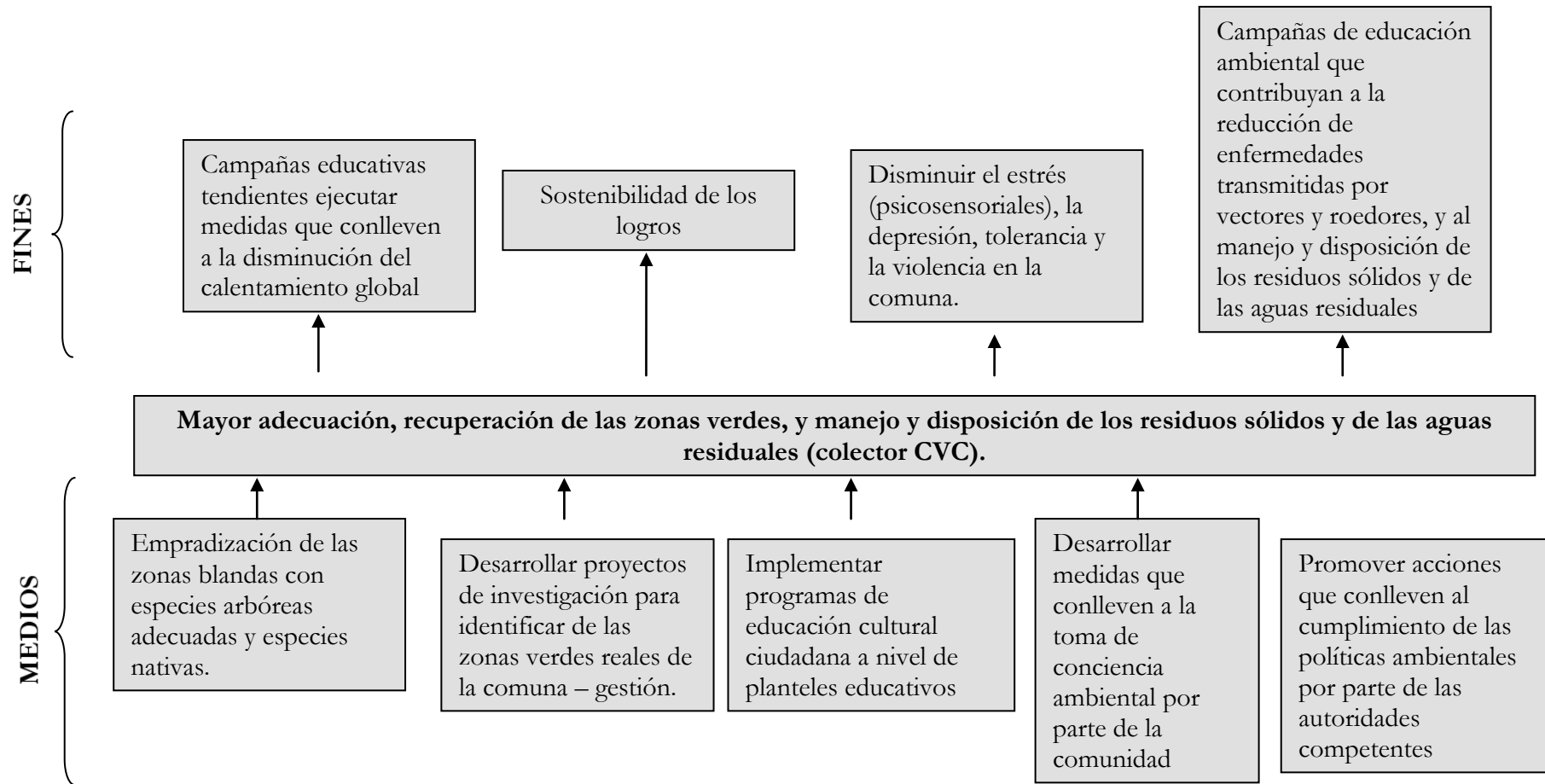


Diagrama 5 Árbol de problemas del eje de Infraestructura Urbana y Servicios Públicos

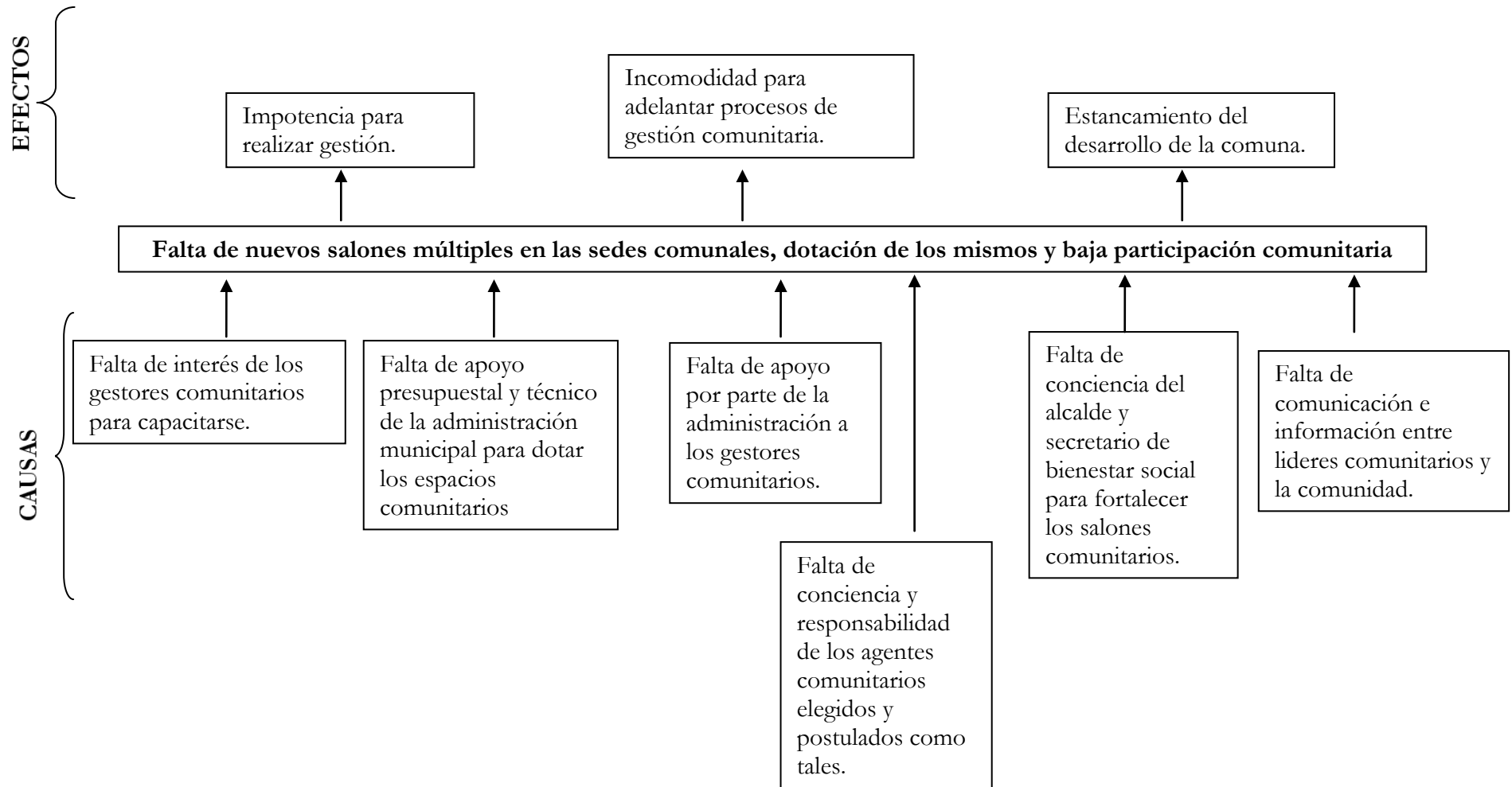


Diagrama 6 Árbol de objetivos del eje de Infraestructura Urbana y Servicios Públicos

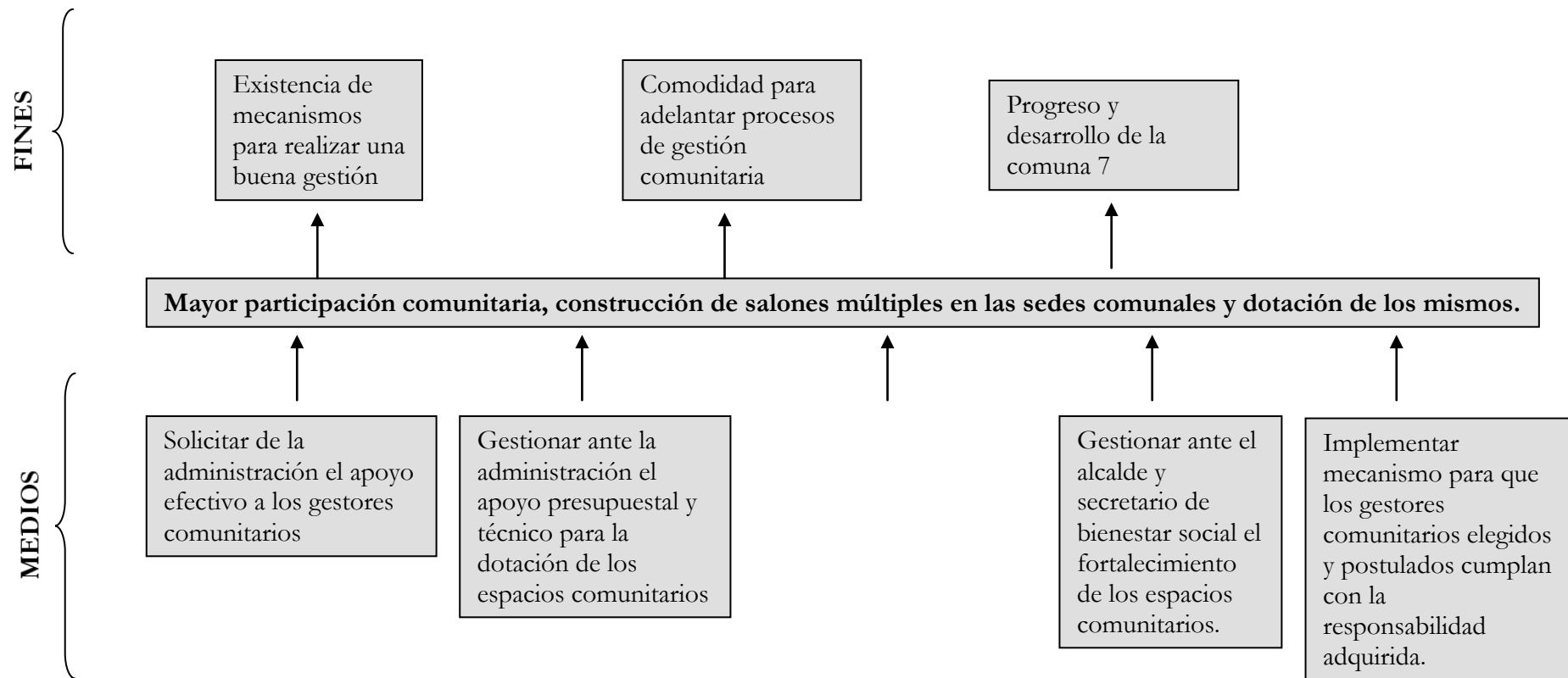


Diagrama 7 Árbol de objetivos del eje de Infraestructura Urbana y Servicios Públicos

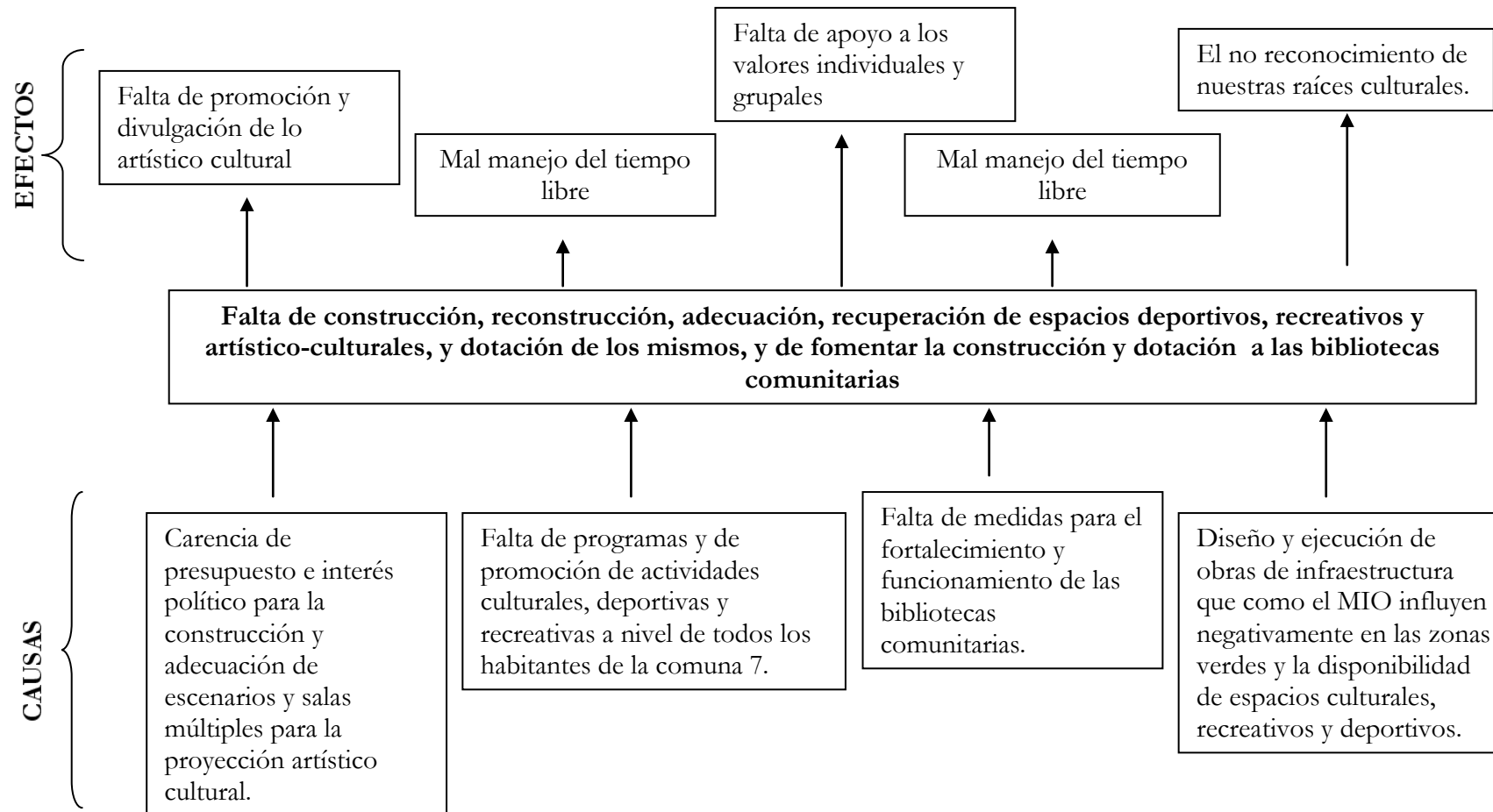


Diagrama 8 Árbol de objetivos del eje de Infraestructura urbana y Servicios Públicos

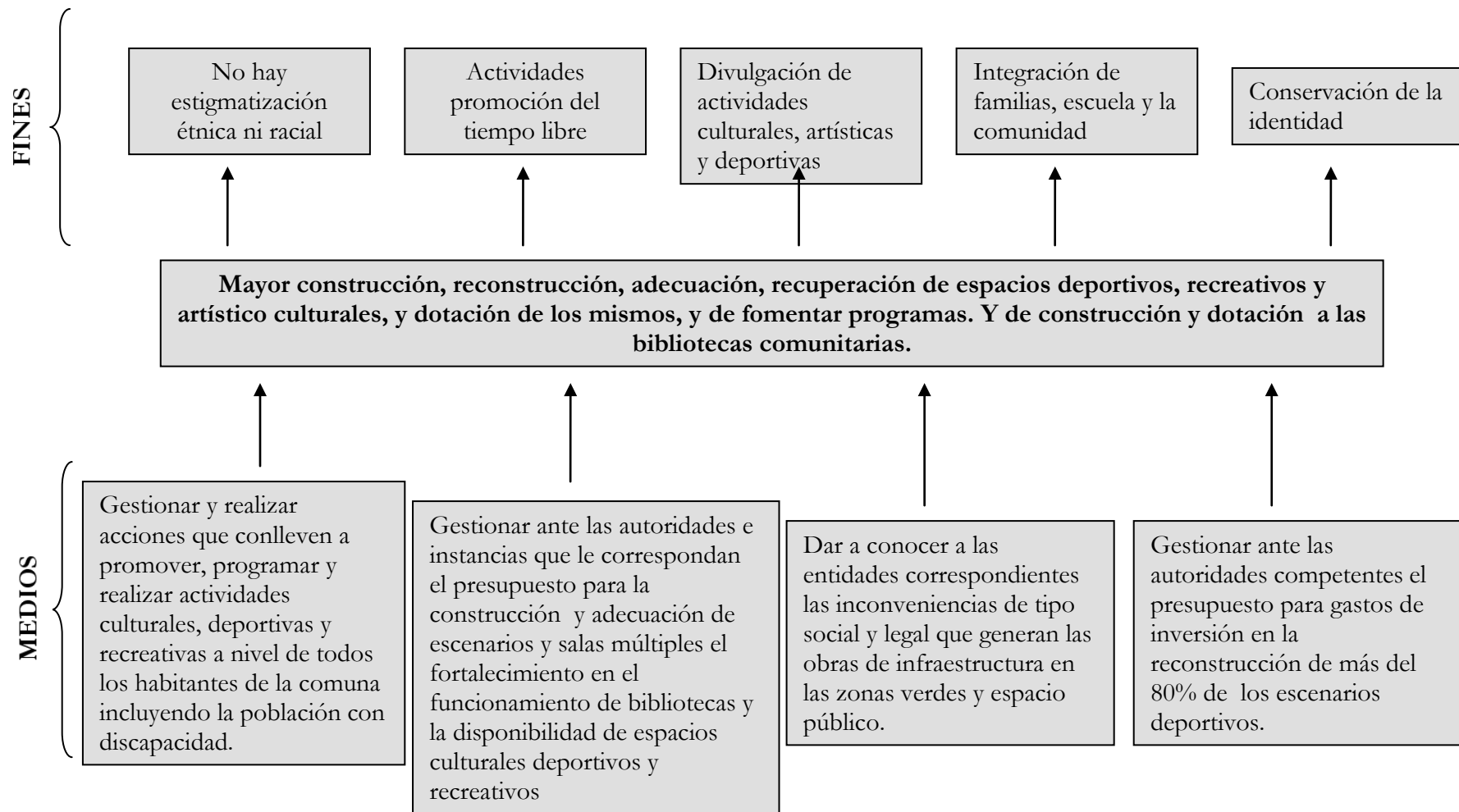


Diagrama 9 Árbol de problemas del eje de Seguridad y Convivencia

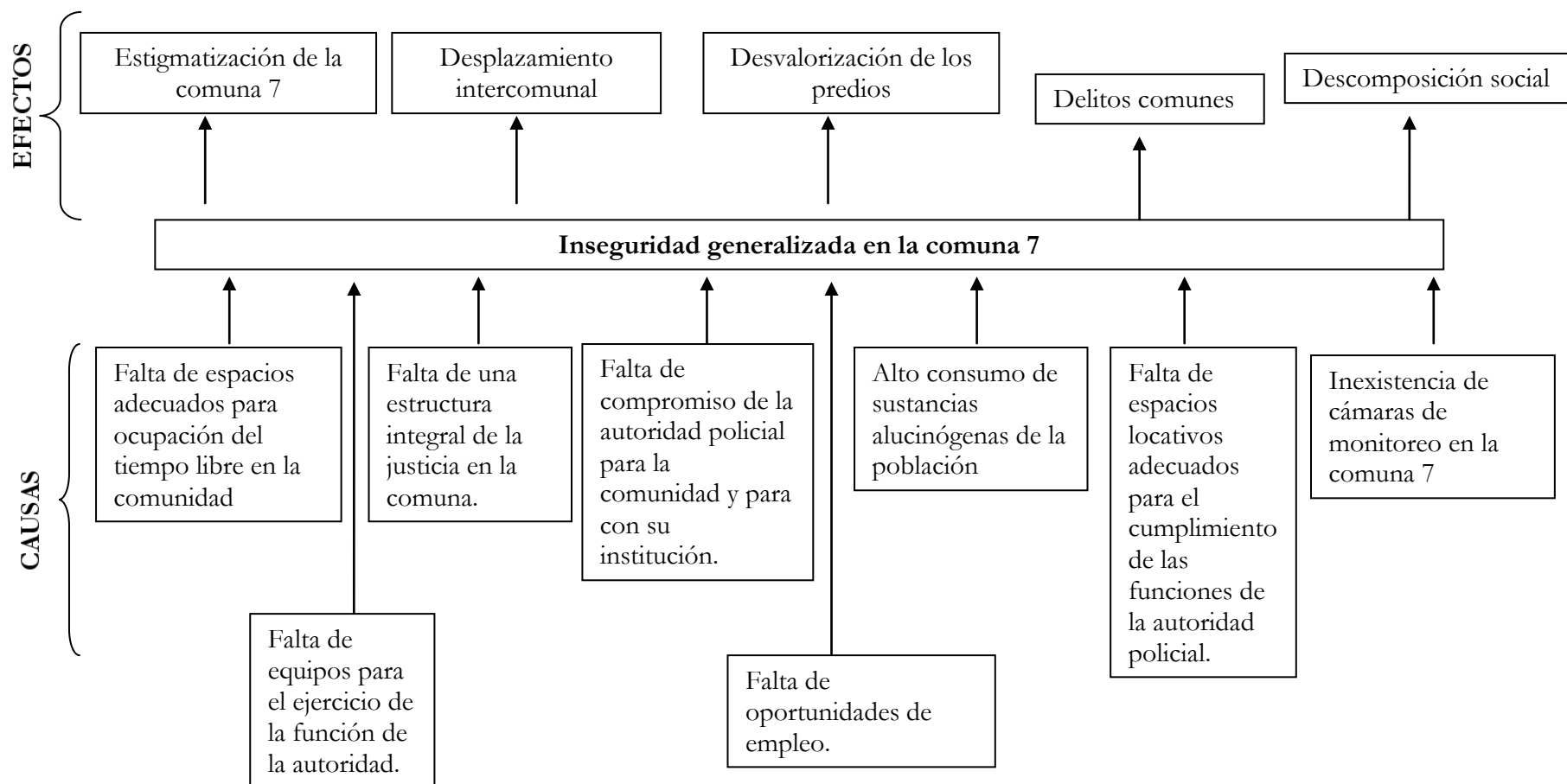




Diagrama 10 Árbol de objetivos del eje de Seguridad y Convivencia.

