




 ALCALDÍA DE SANTIAGO DE CALI DIRECCIONAMIENTO ESTRATÉGICO PLANEACION ECONOMICA Y SOCIAL	SISTEMAS DE GESTIÓN SGC - MECI - SISTEDA											MEDE01.03.18.P03.F06					
												VERSIÓN				2	
												FECHA APROBACIÓN				25/jun/2012	
FORMATO SEGUIMIENTO DEL PLAN DE ACCIÓN INDICADORES DE GESTIÓN DE LA DEPENDENCIA (TRÁMITES Y SERVICIOS) CUADRO 2S																	
DEPENDENCIA:						DAGMA						Fecha de reporte:		DD/MM/AA	16/01/2013	Vigencia:	Año 2012
Línea	Componente	Programa	Actividad	Macroproceso	Proceso / Subproceso	Código Procedimiento	Meta de la actividad (Descripción)	Indicador (Descripción)	Unidad de medida	Fórmula	Variables	Valor de la variable Año	% ejecución Año	Tiempo de respuesta (días)	Fuente de información (Dependencia)	Responsable (Reparto administrativo)	
CalIDA Equidad para todos	Entornos para la vida	Hábitat con Calidad	Atender solicitudes de la comunidad, personas jurídicas y entes de control del Estado	DESARROLLO INTEGRAL DEL TERRITORIO	SUSTENTABILIDAD AMBIENTAL	VERSION 2: CÓDIGO-MMDI02.04.02.18.P01	Atender en un 100% las solicitudes recibidas de la comunidad, personas jurídicas y entes de control del Estado relacionados con Arborización	Porcentaje de Solicitudes de la comunidad, personas jurídicas y entes de control del Estado relacionados con Arborización, atendidas	%	(V1/V2)*100	V1= No. de solicitudes de la comunidad relacionados con Arborización, atendidas	3646	85%		DAGMA	ARBORIZACION Y ZONAS VERDES	
											V2= No. de solicitudes de la comunidad relacionados con Arborización, recibidas	4290					
CalIDA Equidad para todos	Entornos para la vida	Hábitat con Calidad	Atender solicitudes encaminadas a evaluar el estado de las especies forestales ubicadas en terrenos de dominio público o privado.	DESARROLLO INTEGRAL DEL TERRITORIO	SUSTENTABILIDAD AMBIENTAL	VERSION 2: CÓDIGO-MMDI02.04.02.18.P01	Evaluar en un 100% el estado de las especies forestales ubicadas en terrenos de dominio público o privado.	Porcentaje de evaluaciones técnicas.	%	(V1/V2)*100	V1= No. de solicitudes para la intervención arborea, evaluadas	3497	92%		DAGMA	ARBORIZACION Y ZONAS VERDES	
											V2= No. de solicitudes de intervención arborea radicadas.	3795					
CalIDA Equidad para todos	Entornos para la vida	Hábitat con Calidad	Atender solicitudes de Concepto Técnico de Manejo Silvicultural Arboreo de Proyectos Urbanísticos	DESARROLLO INTEGRAL DEL TERRITORIO	SUSTENTABILIDAD AMBIENTAL	VERSION 2: CÓDIGO-MMDI02.04.02.18.P01	Evaluar en un 100% Conceptos Técnicos de Manejo Silvicultural Arboreo de Proyectos Urbanísticos, solicitados	Porcentaje de Conceptos Técnicos de Manejo Silvicultural Arboreo de Proyectos Urbanísticos, evaluados	%	(V1/V2)*100	V1= No. de Conceptos Técnicos de Manejo Silvicultural Arboreo de Proyectos Urbanísticos, evaluados	57	97%		DAGMA	PROCESOS URBANISTICOS	
											V2= No. de Conceptos Técnicos de Manejo Silvicultural Arboreo de Proyectos Urbanísticos, solicitados	59					
CalIDA Un entorno amable para todos	Cali en Armonia con el Ambiente	Gobernabilidad Ambiental	Realizar los Operativos de Control y Seguimiento a Intervenciones Arboreas no Autorizadas	DESARROLLO INTEGRAL DEL TERRITORIO	SUSTENTABILIDAD AMBIENTAL	VERSION 2: CÓDIGO-MMDI02.04.02.18.P01	Cumplir en un 100% con los Operativos de Control y Seguimiento a Intervenciones Arboreas no Autorizadas, programados	Porcentaje de Operativos de Control y Seguimiento a Intervenciones Arboreas no Autorizadas, realizados	%	(V1/V2)*100	V1= No. de Operativos de Control y Seguimiento a intervenciones arboreas no autorizadas, realizados	62	100%		DAGMA	ARBORIZACION Y ZONAS VERDES	
											V2= No. de Operativos de Control y Seguimiento a intervenciones arboreas no autorizadas, programados	62					
CalIDA Un entorno amable para todos	Cali en Armonia con el Ambiente	Gobernabilidad Ambiental	Atender las solicitudes recibidas de la comunidad, personas jurídicas y entes de control del Estado relacionados con Calidad del Aire	DESARROLLO INTEGRAL DEL TERRITORIO	SUSTENTABILIDAD AMBIENTAL	VERSION 2: CÓDIGO-MMDI02.04.02.18.P01	Atender en un 100% las solicitudes recibidas de la comunidad, personas jurídicas y entes de control del Estado en temas relacionados con Calidad del Aire	Porcentaje de Solicitudes de la comunidad, personas jurídicas y entes de control del Estado en temas relacionados con Calidad del Aire, atendidas	%	(V1/V2)*100	V1= No. de solicitudes de la comunidad en temas relacionados con Calidad de Aire, atendidas	154	94%		DAGMA	CALIDAD DEL AIRE	
											V2= No. de solicitudes de la comunidad en temas relacionados con Calidad del Aire, recibidas	164					
CalIDA Un entorno amable para todos	Cali en Armonia con el Ambiente	Gobernabilidad Ambiental	Atender solicitudes de Certificación en Materia de Revisión de Gases (Apertura de Centros de Diagnostico Automotor-CDA)	DESARROLLO INTEGRAL DEL TERRITORIO	SUSTENTABILIDAD AMBIENTAL	VERSION 2: CÓDIGO-MMDI02.04.02.18.P01	Evaluar en un 100% Certificación en Materia de Revisión de Gases (Apertura de Centros de Diagnostico Automotor-CDA), solicitados	Porcentaje de Certificación en Materia de Revisión de Gases (Apertura de Centros de Diagnostico Automotor-CDA), evaluados	%	(V1/V2)*100	V1= No. de Certificación en Materia de Revisión de Gases (Apertura de Centros de Diagnostico Automotor-CDA), otorgados	0	#DIV/0!		DAGMA	CALIDAD DEL AIRE	
											V2= No. de Certificación en Materia de Revisión de Gases (Apertura de Centros de Diagnostico Automotor-CDA), solicitados	0					


 ALCALDÍA DE SANTIAGO DE CALI DIRECCIONAMIENTO ESTRATEGICO PLANEACION ECONOMICA Y SOCIAL		SISTEMAS DE GESTIÓN SGC - MECI - SISTEDA										MEDE01.03.18.P03.F06				
		FORMATO SEGUIMIENTO DEL PLAN DE ACCIÓN INDICADORES DE GESTIÓN DE LA DEPENDENCIA (TRÁMITES Y SERVICIOS) CUADRO 2S										VERSIÓN		2		
												FECHA APROBACIÓN		25/jun/2012		
DEPENDENCIA: DAGMA																
Fecha de reporte:											DD/MM/AA	16/01/2013	Vigencia:	Año 2012		
Línea	Componente	Programa	Actividad	Macroproceso	Proceso / Subproceso	Código Procedimiento	Meta de la actividad (Descripción)	Indicador (Descripción)	Unidad de medida	Fórmula	Variables	Valor de la variable Año	% ejecución Año	Tiempo de respuesta (días)	Fuente de información (Dependencia)	Responsable (Reparto administrativo)
CalIDA Un entorno amable para todos	Cali en Armonía con el Ambiente	Gobernabilidad Ambiental	Atender solicitudes de Certificación en Materia de Revisión de Gases (Renovación de Centros de Diagnostico Automotor-CDA)	DESARROLLO INTEGRAL DEL TERRITORIO	SUSTENTABILIDAD AMBIENTAL	VERSION 2: CÓDIGO:MMDI02.04.02.18.P02	Evaluar en un 100% Certificación en Materia de Revisión de Gases (Renovación de Centros de Diagnostico Automotor-CDA), solicitados	Porcentaje de Certificación en Materia de Revisión de Gases (Renovación de Centros de Diagnostico Automotor-CDA), evaluados	%	(V1/V2)*100	V1= No. de Certificación en Materia de Revisión de Gases (Renovación de Centros de Diagnostico Automotor-CDA), otorgados	4	100%		DAGMA	CALIDAD DEL AIRE
											V2= No. de Certificación en Materia de Revisión de Gases (Renovación de Centros de Diagnostico Automotor-CDA), solicitados	4				
CalIDA Un entorno amable para todos	Cali en Armonía con el Ambiente	Gobernabilidad Ambiental	Realizar los operativos de control a Centros de Diagnostico Automotor-CDA	DESARROLLO INTEGRAL DEL TERRITORIO	SUSTENTABILIDAD AMBIENTAL	VERSION 2: CÓDIGO:MMDI02.04.02.18.P02	Cumplir en un 100% con los Operativos de Control a Centros de Diagnostico Automotor-CDA, programados	Porcentaje de Operativos de Control a Centros de Diagnostico Automotor-CDA, realizados	%	(V1/V2)*100	V1= No. de Operativos de Control a Centros de Diagnostico Automotor-CDA, realizados	2	100%		DAGMA	CALIDAD DEL AIRE
											V2= No. de Operativos de Control a Centros de Diagnostico Automotor-CDA, programados	2				
CalIDA Un entorno amable para todos	Cali en Armonía con el Ambiente	Gobernabilidad Ambiental	Realizar Operativos de Control en Vía Pública a Fuentes Móviles Terrestres	DESARROLLO INTEGRAL DEL TERRITORIO	SUSTENTABILIDAD AMBIENTAL	VERSION 2: CÓDIGO:MMDI02.04.02.18.P02	Cumplir en un 100% con los Operativos de Control en Vía Pública a Fuentes Móviles Terrestres, programados	Porcentaje de Operativos de Control en Vía Pública a Fuentes Móviles Terrestre, realizados	%	(V1/V2)*100	V1= No. de Operativos de Control en Vía Pública a Fuentes Móviles Terrestre, realizados (inspección de vehículos)	4000	100%		DAGMA	CALIDAD DEL AIRE
											V2= No. de Operativos de Control en Vía Pública a Fuentes Móviles Terrestre, programados (inspección de vehículos)	4000				
CalIDA Un entorno amable para todos	Cali en Armonía con el Ambiente	Gobernabilidad Ambiental	Atender las solicitudes recibidas de la comunidad, personas jurídicas y entes de control del Estado relacionados con Fauna y Flora Silvestre	DESARROLLO INTEGRAL DEL TERRITORIO	SUSTENTABILIDAD AMBIENTAL	VERSION 2: CÓDIGO:MMDI02.04.02.18.P02	Atender en un 100% las solicitudes recibidas de la comunidad, personas jurídicas y entes de control del Estado en temas relacionados con Fauna y Flora Silvestres	Porcentaje de Solicitudes de la comunidad, personas jurídicas y entes de control del Estado en temas relacionados con Fauna y Flora Silvestres, atendidas	%	(V1/V2)*100	V1= No. de solicitudes de la comunidad en temas relacionados con Fauna y Flora Silvestres, atendidas	355	81%		DAGMA	FAUNA Y FLORA SILVESTRES
											V2= No. de solicitudes de la comunidad en temas relacionados con Fauna y Flora Silvestres, recibidas	436				
CalIDA Un entorno amable para todos	Cali en Armonía con el Ambiente	Gobernabilidad Ambiental	Atender solicitudes de Permiso para Comercialización, o, Transformación y Comercialización de Fauna Silvestres	DESARROLLO INTEGRAL DEL TERRITORIO	SUSTENTABILIDAD AMBIENTAL	VERSION 2: CÓDIGO:MMDI02.04.02.18.P02	Evaluar en un 100% Permisos para Comercialización, o, Transformación y Comercialización de Fauna Silvestres, solicitados	Porcentaje de Permisos para Comercialización, o, Transformación y Comercialización de Fauna Silvestres, evaluados	%	(V1/V2)*100	V1= No. de Permisos para Comercialización, o, Transformación y Comercialización de Fauna Silvestres, evaluados	4	100%		DAGMA	FAUNA Y FLORA SILVESTRES
											V2= No. de Permisos para Comercialización, o, Transformación y Comercialización de Fauna Silvestres, solicitados	4				
CalIDA Un entorno amable para todos	Cali en Armonía con el Ambiente	Gobernabilidad Ambiental	Atender solicitudes de Permiso para Comercialización, o, Transformación y Comercialización de Flora Silvestres	DESARROLLO INTEGRAL DEL TERRITORIO	SUSTENTABILIDAD AMBIENTAL	VERSION 2: CÓDIGO:MMDI02.04.02.18.P02	Evaluar en un 100% Permisos para Comercialización, o, Transformación y Comercialización de Flora Silvestres, solicitados	Porcentaje de Permisos para Comercialización, o, Transformación y Comercialización de Flora Silvestres, evaluados	%	(V1/V2)*100	V1= No. de Permisos para Comercialización, o, Transformación y Comercialización de Flora Silvestres, evaluados	95	93%		DAGMA	FAUNA Y FLORA SILVESTRES


<div></div> <div>ALCALDÍA DE SANTIAGO DE CALI</div> <div>DIRECCIONAMIENTO ESTRATÉGICO PLANEACIÓN ECONÓMICA Y SOCIAL</div>		SISTEMAS DE GESTIÓN SGC - MECI - SISTEDA										MEDE01.03.18.P03.F06							
												VERSIÓN					2		
		FORMATO SEGUIMIENTO DEL PLAN DE ACCIÓN INDICADORES DE GESTIÓN DE LA DEPENDENCIA (TRÁMITES Y SERVICIOS)										FECHA APROBACIÓN					25/jun/2012		
DEPENDENCIA: DAGMA												Fecha de reporte:		DD/MM/AA	16/01/2013	Vigencia:	Año 2012		
Línea	Componente	Programa	Actividad	Macroproceso	Proceso / Subproceso	Código Procedimiento	Meta de la actividad (Descripción)	Indicador (Descripción)	Unidad de medida	Fórmula	Variables	Valor de la variable Año	% ejecución Año	Tiempo de respuesta (días)	Fuente de información (Dependencia)	Responsable (Reparto administrativo)			
amable para todos	Ambiente	Gobernabilidad Ambiental	Comercialización de Flora Silvestres	TERRITORIO	AMBIENTAL	VERSION 2: CÓDIGO-MMDI02.04.02.18. P02	Comercialización de Flora Silvestres, solicitados	Transformación y Comercialización de Flora Silvestres, evaluado	%	(V1/V2)*100	V2= No. de Permisos para Comercialización, o, Transformación y Comercialización de Flora Silvestres, solicitados	102	100%		DAGMA	SILVESTRES			
CaliDA Un entorno amable para todos	Cali en Armonía con el Ambiente	Gobernabilidad Ambiental	Atender solicitudes de Permiso para Investigación Científica en Diversidad Biológica	DESARROLLO INTEGRAL DEL TERRITORIO	SUSTENTABILIDAD AMBIENTAL	VERSION 2: CÓDIGO-MMDI02.04.02.18. P02	Evaluar en un 100% Permisos para Investigación Científica en Diversidad Biológica, solicitados	Porcentaje de Permisos para Investigación Científica en Diversidad Biológica, evaluados	%	(V1/V2)*100	V1= No. de Permisos para Investigación Científica en Diversidad Biológica, evaluados	11	92%		DAGMA	FAUNA Y FLORA SILVESTRES			
											V2= No. de Permisos para Investigación Científica en Diversidad Biológica, solicitados	12							
CaliDA Un entorno amable para todos	Cali en Armonía con el Ambiente	Gobernabilidad Ambiental	Atender solicitudes de Autorización para Transporte de Biodiversidad Biológica	DESARROLLO INTEGRAL DEL TERRITORIO	SUSTENTABILIDAD AMBIENTAL	VERSION 2: CÓDIGO-MMDI02.04.02.18. P02	Evaluar en un 100% Autorizaciones para Transporte de Biodiversidad Biológica, solicitados	Porcentaje de Autorización para Transporte de Biodiversidad Biológica, evaluados	%	(V1/V2)*100	V1= No. de Autorizaciones para Transporte de Biodiversidad Biológica, evaluados	31	100%		DAGMA	FAUNA Y FLORA SILVESTRES			
											V2= No. de Autorizaciones para Transporte de Biodiversidad Biológica, solicitados	31							
CaliDA Un entorno amable para todos	Cali en Armonía con el Ambiente	Gobernabilidad Ambiental	Realizar los Operativos de Regulación de Fauna y Flora Silvestres	DESARROLLO INTEGRAL DEL TERRITORIO	SUSTENTABILIDAD AMBIENTAL	VERSION 2: CÓDIGO-MMDI02.04.02.18. P02	Cumplir en un 100% con los Operativos de Regulación de Fauna y Flora Silvestres, programados	Porcentaje de Operativos de Regulación de Fauna y Flora Silvestres, realizados	%	(V1/V2)*100	V1= No. de Operativos de Regulación de Fauna y Flora Silvestres, realizados	126	96%		DAGMA	FAUNA Y FLORA SILVESTRES			
											V2= No. de Operativos de Regulación de Fauna y Flora Silvestres, programados	131							
CaliDA Un entorno amable para todos	Cali en Armonía con el Ambiente	Gobernabilidad Ambiental	Atender las solicitudes recibidas de la comunidad, personas jurídicas y entes de control del Estado relacionadas con Gestión Ambiental Empresarial	DESARROLLO INTEGRAL DEL TERRITORIO	SUSTENTABILIDAD AMBIENTAL	VERSION 2: CÓDIGO-MMDI02.04.02.18. P02	Atender en un 100% las solicitudes recibidas de la comunidad, personas jurídicas y entes de control del Estado en temas relacionados con Gestión Ambiental Empresarial	Porcentaje de Solicitudes de la comunidad, personas jurídicas y entes de control del Estado en temas relacionados con Gestión Ambiental Empresarial, atendidas	%	(V1/V2)*100	V1= No. de solicitudes de la comunidad en temas relacionados con Gestión Ambiental Empresarial, atendidas	1351	83%		DAGMA	GESTION AMBIENTAL EMPRESARIAL			
											V2= No. de solicitudes de la comunidad en temas relacionados con Gestión Ambiental Empresarial, recibidas	1637							
CaliDA Un entorno amable para todos	Cali en Armonía con el Ambiente	Gobernabilidad Ambiental	Atender solicitudes de Licencias Ambientales	DESARROLLO INTEGRAL DEL TERRITORIO	SUSTENTABILIDAD AMBIENTAL	VERSION 2: CÓDIGO-MMDI02.04.02.18. P02	Evaluar en un 100% Licencias Ambientales, solicitadas	Porcentaje de Licencias Ambientales, evaluadas	%	(V1/V2)*100	V1= No. de Licencias Ambientales, evaluadas	6	100%		DAGMA	GESTION AMBIENTAL EMPRESARIAL			
											V2= No. de Licencias Ambientales, solicitadas	6							
CaliDA Un entorno amable para todos	Cali en Armonía con el Ambiente	Gobernabilidad Ambiental	Atender solicitudes de Permiso de Emisiones Atmosféricas	DESARROLLO INTEGRAL DEL TERRITORIO	SUSTENTABILIDAD AMBIENTAL	VERSION 2: CÓDIGO-MMDI02.04.02.18. P02	Evaluar en un 100% Permisos de Emisiones Atmosféricas, solicitados	Porcentaje de Permisos de Emisiones Atmosféricas, evaluadas	%	(V1/V2)*100	V1= No. de Permisos de Emisiones Atmosféricas, evaluadas	110	100%		DAGMA	GESTION AMBIENTAL EMPRESARIAL			
											V2= No. de Permisos de Emisiones Atmosféricas, solicitadas	110							
CaliDA Un entorno amable para todos	Servicios públicos	Gestión Integral de Residuos Sólidos	Atender solicitudes de registro de RESPEL	DESARROLLO INTEGRAL DEL TERRITORIO	SUSTENTABILIDAD AMBIENTAL	VERSION 2: CÓDIGO-MMDI02.04.02.18. P02	Registrar en un 100% RESPEL, solicitados por las empresas	Porcentaje de Registros RESPEL realizados	%	(V1/V2)*100	V1= No. de Registros RESPEL, realizados	1589	100%		DAGMA	GESTION AMBIENTAL EMPRESARIAL			
											V2= No. de Registros RESPEL, solicitados	1589							
CaliDA Un entorno amable para todos	Cali en Armonía con el Ambiente	Gobernabilidad Ambiental	Atender solicitudes de registro de RUA	DESARROLLO INTEGRAL DEL TERRITORIO	SUSTENTABILIDAD AMBIENTAL	VERSION 2: CÓDIGO-MMDI02.04.02.18. P02	Registrar en un 100% RUA, solicitados	Porcentaje de Registros RUA, realizados	%	(V1/V2)*100	V1= No. de Registros RUA, realizados	205	100%		DAGMA	GESTION AMBIENTAL EMPRESARIAL			


 ALCALDIA DE SANTIAGO DE CALI DIRECCIONAMIENTO ESTRATEGICO PLANEACION ECONOMICA Y SOCIAL		SISTEMAS DE GESTIÓN SGC - MECI - SISTEDA FORMATO SEGUIMIENTO DEL PLAN DE ACCIÓN INDICADORES DE GESTIÓN DE LA DEPENDENCIA (TRÁMITES Y SERVICIOS) CUADRO 2S										MEDE01.03.18.P03.F06				
												VERSIÓN			2	
												FECHA APROBACIÓN			25/jun/2012	
DEPENDENCIA: DAGMA										Fecha de reporte:		DD/MM/AA	16/01/2013	Vigencia:	Año 2012	
Línea	Componente	Programa	Actividad	Macroproceso	Proceso / Subproceso	Código Procedimiento	Meta de la actividad (Descripción)	Indicador (Descripción)	Unidad de medida	Fórmula	Variables	Valor de la variable Año	% ejecución Año	Tiempo de respuesta (días)	Fuente de información (Dependencia)	Responsable (Reparto administrativo)
Calidad del entorno amable para todos	Calí en Armonía con el Ambiente	Gobernabilidad Ambiental	de RUA	INTEGRAL DEL TERRITORIO	SUSTENTABILIDAD AMBIENTAL	CÓDIGO:MMDI02.04.02.18.P02	Registrar en un 100% RUA, solicitados por las empresas	Porcentaje de Registros RUA, realizados	%	(V1/V2)*100	V2= No. de Registros RUA, solicitados	205	100%		DAGMA	GESTION AMBIENTAL EMPRESARIAL
CalidA Un entorno amable para todos	Calí en Armonía con el Ambiente	Gobernabilidad Ambiental	Realizar los operativos de control y seguimiento de Gestion Ambiental Empresarial	DESARROLLO INTEGRAL DEL TERRITORIO	SUSTENTABILIDAD AMBIENTAL	VERSION 2: CÓDIGO:MMDI02.04.02.18.P02	Cumplir en un 100% con los operativos de control y seguimiento de Gestion Ambiental Empresarial programados	Porcentaje de Operativos de Control y Seguimiento de Gestion Ambiental Empresarial realizados	%	(V1/V2)*100	V1= No. de Operativos de Control y Seguimiento de Gestion Ambiental Empresarial, realizados	60	100%		DAGMA	GESTION AMBIENTAL EMPRESARIAL
											V2= No. de Operativos de Control y Seguimiento de Gestion Ambiental Empresarial, programados	60				
CalidA Bienestar para todos	Seguridad y Convivencia ciudadana	Hábitat con Calidad	Atender las solicitudes recibidas de la comunidad, personas jurídicas y entes de control del Estado relacionados con Impactos Ambientales	DESARROLLO INTEGRAL DEL TERRITORIO	SUSTENTABILIDAD AMBIENTAL	VERSION 2: CÓDIGO:MMDI02.04.02.18.P02	Atender en un 100% las solicitudes recibidas de la comunidad, personas jurídicas y entes de control del Estado en temas relacionados con Impactos Ambientales	Porcentaje de Solicitudes de la comunidad, personas jurídicas y entes de control del Estado en temas relacionados con Impactos Ambientales, atendidas	%	(V1/V2)*100	V1= No. de solicitudes de la comunidad en temas relacionados con Impactos ambientales, atendidas	2069	98%		DAGMA	IMPACTOS COMUNITARIOS
											V2= No. de solicitudes de la comunidad en temas relacionados con Impactos Ambientales, recibidas	2109				
CalidA Un entorno amable para todos	Calí en Armonía con el Ambiente	Gobernabilidad Ambiental	Atender solicitudes de Conceptos para Emision de Ruidos	DESARROLLO INTEGRAL DEL TERRITORIO	SUSTENTABILIDAD AMBIENTAL	VERSION 2: CÓDIGO:MMDI02.04.02.18.P02	Evaluar en un 100% los Conceptos para Emision de Ruidos, solicitados	Porcentaje de Conceptos para Emision de Ruidos, evaluados	%	(V1/V2)*100	V1= No. de Conceptos para Emision de Ruido, evaluados	370	100%		DAGMA	IMPACTOS COMUNITARIOS
											V2= No. de Conceptos para Emision de Ruido, solicitados	370				
CalidA Bienestar para todos	Seguridad y Convivencia ciudadana	Hábitat con Calidad	Realizar los operativos de control de Impactos Ambientales Comunitarios	DESARROLLO INTEGRAL DEL TERRITORIO	SUSTENTABILIDAD AMBIENTAL	VERSION 2: CÓDIGO:MMDI02.04.02.18.P02	Cumplir en un 100% con los operativos de control de Impactos Ambientales Comunitarios, programados	Porcentaje de Operativos de Control de Impactos Ambientales Comunitarios, realizados	%	(V1/V2)*100	V1= No. de Operativos de Control de Impactos Ambientales Comunitarios, realizados	245	100%		DAGMA	IMPACTOS COMUNITARIOS
											V2= No. de Operativos de Control de Impactos Ambientales Comunitarios, programados	245				


 ALCALDÍA DE SANTIAGO DE CALI DIRECCIONAMIENTO ESTRATEGICO PLANEACION ECONOMICA Y SOCIAL			SISTEMAS DE GESTIÓN SGC - MECI - SISTEDA FORMATO FORMULACIÓN DEL PLAN DE ACCIÓN INDICADORES DE GESTIÓN DE LA DEPENDENCIA (TRÁMITES Y SERVICIOS) CUADRO 2F										MEDE01.03.18.P03.F02											
													VERSIÓN				2							
													FECHA APROBACIÓN				25/jun/2012							
DEPENDENCIA:													Periodicidad de los datos:		Trimestral		Fecha de reporte:		DD/MM/AA		Vigencia:		2013	
No.	Línea	Componente	Programa	Actividad	Macroproceso	Proceso / Subproceso	Código Procedimiento	Meta de la actividad (Descripción)	Indicador (Descripción)	Unidad de medida	Fórmula	Variables	Línea de base		Metas					Fuente de información (Dependencia)	Responsable (Reparto administrativo)			
													Valor	2011	2012	2013	2014	2015						
	CalIDA Equidad para todos	Entornos para la vida	Hábitat con Calidad	Atender solicitudes de la comunidad, personas jurídicas y entes de control del Estado	DESARROLLO INTEGRAL DEL TERRITORIO	SUSTENTABILIDAD AMBIENTAL	VERSION 2: CÓDIGO:MMDI02.04.02.18.P01	Atender en un 100% las solicitudes recibidas de la comunidad, personas jurídicas y entes de control del Estado relacionados con Arborización	Porcentaje de Solicitudes de la comunidad, personas jurídicas y entes de control del Estado relacionados con Arborización, <i>atendidas</i>	%	(V1/V2)*100	V1= No. de solicitudes de la comunidad relacionados con V2= No. de solicitudes de la comunidad relacionados con	1288	65,31%	100	100	100	100	DAGMA	ARBORIZACION Y ZONAS VERDES				
	CalIDA Equidad para todos	Entornos para la vida	Hábitat con Calidad	Atender solicitudes encaminadas a evaluar el estado de las especies forestales ubicadas en terrenos <i>de dominio público o privado</i>	DESARROLLO INTEGRAL DEL TERRITORIO	SUSTENTABILIDAD AMBIENTAL	VERSION 2: CÓDIGO:MMDI02.04.02.18.P01	Evaluar en un 100% el estado de las especies forestales ubicadas en terrenos de dominio público o privado.	Porcentaje de evaluaciones técnicas.	%	(V1/V2)*100	V1= No. de solicitudes para la intervención arborea, V2= No. de solicitudes de intervención arborea	1972								#iDIV/0!	100	100	100
	CalIDA Equidad para todos	Entornos para la vida	Hábitat con Calidad	Atender solicitudes de Concepto Técnico de Manejo Silvicultural Arbóreo de Proyectos Urbanísticos	DESARROLLO INTEGRAL DEL TERRITORIO	SUSTENTABILIDAD AMBIENTAL	VERSION 2: CÓDIGO:MMDI02.04.02.18.P01	Evaluar en un 100% Conceptos Técnicos de Manejo Silvicultural Arboreo de Proyectos Urbanísticos, solicitados	Porcentaje de Conceptos Técnicos de Manejo Silvicultural Arboreo de Proyectos Urbanísticos, evaluados	%	(V1/V2)*100	V1= No. de Conceptos Técnicos de Manejo V2= No. de Conceptos Técnicos de Manejo		#iDIV/0!	100	100	100	100	DAGMA	PROCESOS URBANISTICOS				
	CalIDA Un entorno amable para todos	Cali en Armonia con el Ambiente	Gobernabilidad Ambiental	Realizar los Operativos de Control y Seguimiento a Intervenciones Arboreas no Autorizadas	DESARROLLO INTEGRAL DEL TERRITORIO	SUSTENTABILIDAD AMBIENTAL	VERSION 2: CÓDIGO:MMDI02.04.02.18.P01	Cumplir en un 100% con los Operativos de Control y Seguimiento a Intervenciones Arboreas no Autorizadas, programados	Porcentaje de Operativos de Control y Seguimiento a Intervenciones Arboreas no Autorizadas, realizados	%	(V1/V2)*100	V1= No. de Operativos de Control y Seguimiento a V2= No. de Operativos de Control y Seguimiento a	112	100,00%	100	100	100	100	DAGMA	ARBORIZACION Y ZONAS VERDES				
	CalIDA Un entorno amable para todos	Cali en Armonia con el Ambiente	Gobernabilidad Ambiental	Atender las solicitudes recibidas de la comunidad, personas jurídicas y entes de control del Estado relacionados <i>con Calidad del Aire</i>	DESARROLLO INTEGRAL DEL TERRITORIO	SUSTENTABILIDAD AMBIENTAL	VERSION 2: CÓDIGO:MMDI02.04.02.18.P01	Atender en un 100% las solicitudes recibidas de la comunidad, personas jurídicas y entes de control del Estado en temas relacionados con Calidad del Aire	Porcentaje de Solicitudes de la comunidad, personas jurídicas y entes de control del Estado en temas relacionados con Calidad del Aire, <i>atendidas</i>	%	(V1/V2)*100	V1= No. de solicitudes de la comunidad en temas V2= No. de solicitudes de la comunidad en temas									#iDIV/0!	100	100	100
	CalIDA Un entorno amable para todos	Cali en Armonia con el Ambiente	Gobernabilidad Ambiental	Atender solicitudes de Certificación en Materia de Revisión de Gases (Apertura de Centros de Diagnostico Automotor-CDA)	DESARROLLO INTEGRAL DEL TERRITORIO	SUSTENTABILIDAD AMBIENTAL	VERSION 2: CÓDIGO:MMDI02.04.02.18.P01	Evaluar en un 100% Certificación en Materia de Revisión de Gases (Apertura de Centros de Diagnostico Automotor-CDA), solicitados	Porcentaje de Certificación en Materia de Revisión de Gases (Apertura de Centros de Diagnostico Automotor-CDA), evaluados	%	(V1/V2)*100	V1= No. de Certificación en Materia de Revisión de V2= No. de Certificación en Materia de Revisión de		#iDIV/0!	100	100	100	100	DAGMA	CALIDAD DEL AIRE				
	CalIDA Un entorno amable para todos	Cali en Armonia con el Ambiente	Gobernabilidad Ambiental	Atender solicitudes de Certificación en Materia de Revisión de Gases (Renovacion de Centros de Diagnostico Automotor-CDA)	DESARROLLO INTEGRAL DEL TERRITORIO	SUSTENTABILIDAD AMBIENTAL	VERSION 2: CÓDIGO:MMDI02.04.02.18.P02	Evaluar en un 100% Certificación en Materia de Revisión de Gases (Renovacion de Centros de Diagnostico Automotor-CDA), solicitados	Porcentaje de Certificación en Materia de Revisión de Gases (Renovacion de Centros de Diagnostico Automotor-CDA), evaluados	%	(V1/V2)*100	V1= No. de Certificación en Materia de Revisión de Gases (Renovacion de Centros de Diagnostico Automotor-CDA), otorgados V2= No. de Certificación en Materia de Revisión de Gases (Renovacion de Centros de Diagnostico Automotor-CDA), solicitados	2	100,00%	100	100	100	100	DAGMA	CALIDAD DEL AIRE				
	CalIDA Un entorno amable para todos	Cali en Armonia con el Ambiente	Gobernabilidad Ambiental	Realizar los operativos de control a Centros de Diagnostico Automotor-CDA	DESARROLLO INTEGRAL DEL TERRITORIO	SUSTENTABILIDAD AMBIENTAL	VERSION 2: CÓDIGO:MMDI02.04.02.18.P02	Cumplir en un 100% con los Operativos de Control a Centros de Diagnostico Automotor-CDA, programados	Porcentaje de Operativos de Control a Centros de Diagnostico Automotor-CDA, realizados	%	(V1/V2)*100	V1= No. de Operativos de Control a Centros de Diagnostico Automotor-CDA, realizados V2= No. de Operativos de Control a Centros de Diagnostico Automotor-CDA, programados	7								100,00%	100	100	100


<div></div> <div>ALCALDIA DE SANTIAGO DE CALI</div> <div>DIRECCIONAMIENTO ESTRATEGICO PLANEACION ECONOMICA Y SOCIAL</div>			<div>SISTEMAS DE GESTIÓN SGC - MECI - SISTEDA</div> <div>FORMATO FORMULACIÓN DEL PLAN DE ACCIÓN</div> <div>INDICADORES DE GESTIÓN DE LA DEPENDENCIA (TRÁMITES Y SERVICIOS)</div> <div>CUADRO 2F</div>										MEDE01.03.18.P03.F02								
													VERSIÓN					2			
													FECHA APROBACIÓN					25/jun/2012			
DEPENDENCIA:													Periodicidad de los datos:		Trimestral	Fecha de reporte:	DD/MM/AA	Vigencia:	2013		
No.	Línea	Componente	Programa	Actividad	Macroproceso	Proceso / Subproceso	Código Procedimiento	Meta de la actividad (Descripción)	Indicador (Descripción)	Unidad de medida	Fórmula	Variables	Línea de base		Metas					Fuente de información (Dependencia)	Responsable (Reparto administrativo)
													Valor	2011	2012	2013	2014	2015			
	CalIDA Un entorno amable para todos	Cali en Armonia con el Ambiente	Gobernabilidad Ambiental	Realizar Operativos de Control en Via Publica a Fuentes Moviles Terrestres	DESARROLLO INTEGRAL DEL TERRITORIO	SUSTENTABILIDAD AMBIENTAL	VERSION 2: CÓDIGO:MMDI02.04.02.18.P02	Cumplir en un 100% con los Operativos de Control en Via Publica a Fuentes Moviles Terrestres, programados	Porcentaje de Operativos de Control en Via Publica a Fuentes Moviles Terrestre, realizados	%	(V1/V2)*100	V1= No. de Operativos de Control en Via Publica a Fuentes Moviles Terrestre, realizados (inspección de vehículos) V2= No. de Operativos de Control en Via Publica a Fuentes Moviles Terrestre, programados (inspección de vehículos)	429 429	100,00%	100	100	100	100	DAGMA	CALIDAD DEL AIRE	
	CalIDA Un entorno amable para todos	Cali en Armonia con el Ambiente	Gobernabilidad Ambiental	Atender las solicitudes recibidas de la comunidad, personas jurídicas y entes de control del Estadorelacionados con Fauna y Flora Silvestre	DESARROLLO INTEGRAL DEL TERRITORIO	SUSTENTABILIDAD AMBIENTAL	VERSION 2: CÓDIGO:MMDI02.04.02.18.P02	Atender en un 100% las solicitudes recibidas de la comunidad, personas jurídicas y entes de control del Estado en temas relacionados con Fauna y Flora Silvestres	Porcentaje de Solicitudes de la comunidad, personas jurídicas y entes de control del Estado en temas relacionados con Fauna y Flora Silvestres, atendidas	%	(V1/V2)*100	V1= No. de solicitudes de la comunidad en temas relacionados con Fauna y Flora Silvestres, atendidas V2= No. de solicitudes de la comunidad en temas relacionados con Fauna y Flora Silvestres, recibidas	277 278	99,64%	100	100	100	100	DAGMA	FAUNA Y FLORA SILVESTRES	
	CalIDA Un entorno amable para todos	Cali en Armonia con el Ambiente	Gobernabilidad Ambiental	Atender solicitudes de Permiso para Comercialización, o, Transformacion y Comercialización de Fauna Silvestres	DESARROLLO INTEGRAL DEL TERRITORIO	SUSTENTABILIDAD AMBIENTAL	VERSION 2: CÓDIGO:MMDI02.04.02.18.P02	Evaluar en un 100% Permisos para Comercialización, o, Transformacion y Comercialización de Fauna Silvestres, solicitados	Porcentaje de Permisos para Comercialización, o, Transformacion y Comercialización de Fauna Silvestres, evaluados	%	(V1/V2)*100	V1= No. de Permisos para Comercialización, o, Transformacion y Comercialización de Fauna Silvestres, evaluados V2= No. de Permisos para Comercialización, o, Transformacion y Comercialización de Fauna Silvestres, solicitados	1 2	50,00%	100	100	100	100	DAGMA	FAUNA Y FLORA SILVESTRES	
	CalIDA Un entorno amable para todos	Cali en Armonia con el Ambiente	Gobernabilidad Ambiental	Atender solicitudes de Permiso para Comercialización, o, Transformacion y Comercialización de Flora Silvestres	DESARROLLO INTEGRAL DEL TERRITORIO	SUSTENTABILIDAD AMBIENTAL	VERSION 2: CÓDIGO:MMDI02.04.02.18.P02	Evaluar en un 100% Permisos para Comercialización, o, Transformacion y Comercialización de Flora Silvestres, solicitados	Porcentaje de Permisos para Comercialización, o, Transformacion y Comercialización de Flora Silvestres, evaluado	%	(V1/V2)*100	V1= No. de Permisos para Comercialización, o, Transformacion y Comercialización de Flora Silvestres, evaluados V2= No. de Permisos para Comercialización, o, Transformacion y Comercialización de Flora Silvestres, solicitados	1 2	50,00%	100	100	100	100	DAGMA	FAUNA Y FLORA SILVESTRES	
	CalIDA Un entorno amable para todos	Cali en Armonia con el Ambiente	Gobernabilidad Ambiental	Atender solicitudes de Permiso para Investigación Científica en Diversidad Biológica	DESARROLLO INTEGRAL DEL TERRITORIO	SUSTENTABILIDAD AMBIENTAL	VERSION 2: CÓDIGO:MMDI02.04.02.18.P02	Evaluar en un 100% Permisos para Investigación Científica en Diversidad Biológica, solicitados	Porcentaje de Permisos para Investigación Científica en Diversidad Biológica, evaluados	%	(V1/V2)*100	V1= No. de Permisos para Investigación Científica en Diversidad Biológica, evaluados	1	100,00%	100	100	100	100	DAGMA	FAUNA Y FLORA SILVESTRES	


 ALCALDÍA DE SANTIAGO DE CALI DIRECCIONAMIENTO ESTRATEGICO PLANEACION ECONOMICA Y SOCIAL			SISTEMAS DE GESTIÓN SGC - MECI - SISTEDA										MEDE01.03.18.P03.F02											
													VERSIÓN					2						
													FECHA APROBACIÓN					25/jun/2012						
FORMATO FORMULACIÓN DEL PLAN DE ACCIÓN INDICADORES DE GESTIÓN DE LA DEPENDENCIA (TRÁMITES Y SERVICIOS) CUADRO 2F																								
DEPENDENCIA:													Periodicidad de los datos:		Trimestral		Fecha de reporte:		DD/MM/AA		Vigencia:		2013	
No.	Línea	Componente	Programa	Actividad	Macroproceso	Proceso / Subproceso	Código Procedimiento	Meta de la actividad (Descripción)	Indicador (Descripción)	Unidad de medida	Fórmula	Variables	Línea de base		Metas					Fuente de información (Dependencia)		Responsable (Reparto administrativo)		
	amable para todos	el Ambiente	Ambiental	Diversidad Biológica	TERRITORIO	AMBIENTAL	18.P02	Biológica, solicitados	Biológica, evaluados	%	(V1/V2)*100	V2= No. de Permisos para Investigación Científica en Diversidad Biológica, solicitados	1	100,00%	100	100	100	100	DAGMA	SILVESTRES				
CalIDA Un entorno amable para todos	Cali en Armonia con el Ambiente	Gobernabilidad Ambiental	Atender solicitudes de Autorización para Transporte de Biodiversidad Biologica	DESARROLLO INTEGRAL DEL TERRITORIO	SUSTENTABILIDAD AMBIENTAL	VERSION 2: CÓDIGO:MMDI02.04.02.18.P02	Evaluar en un 100% Autorizaciones para Transporte de Biodiversidad Biologica, solicitados	Porcentaje de Autorizacion para Transporte de Biodiversidad Biologica, evaluados	%	(V1/V2)*100	V1= No. de Autorizaciones para Transporte de Biodiversidad Biologica, evaluados	22	100,00%	100	100	100	100	DAGMA	FAUNA Y FLORA SILVESTRES					
											V2= No. de Autorizaciones para Transporte de Biodiversidad Biologica, solicitados	22												
CalIDA Un entorno amable para todos	Cali en Armonia con el Ambiente	Gobernabilidad Ambiental	Realizar los Operativos de Regulación de Fauna y Flora Silvestres	DESARROLLO INTEGRAL DEL TERRITORIO	SUSTENTABILIDAD AMBIENTAL	VERSION 2: CÓDIGO:MMDI02.04.02.18.P02	Cumplir en un 100% con los Operativos de Regulación de Fauna y Flora Silvestres, programados	Porcentaje de Operativos de Regulacion de Fauna y Flora Silvestres, realizados	%	(V1/V2)*100	V1= No. de Operativos de Regulacion de Fauna y Flora Silvestres, realizados	44	100,00%	100	100	100	100	DAGMA	FAUNA Y FLORA SILVESTRES					
											V2= No. de Operativos de Regulacion de Fauna y Flora Silvestres, programados	44												
CalIDA Un entorno amable para todos	Cali en Armonia con el Ambiente	Gobernabilidad Ambiental	Atender las solicitudes recibidas de la comunidad, personas jurídicas y entes de control del Estadorelacionados con Gestion Ambiental Empresarial	DESARROLLO INTEGRAL DEL TERRITORIO	SUSTENTABILIDAD AMBIENTAL	VERSION 2: CÓDIGO:MMDI02.04.02.18.P02	Atender en un 100% las solicitudes recibidas de la comunidad, personas jurídicas y entes de control del Estado en temas relacionados con Gestion Ambiental Empresarial	Porcentaje de Solicitudes de la comunidad, personas jurídicas y entes de control del Estado en temas relacionados con Gestion Ambiental Empresarial, atendidas	%	(V1/V2)*100	V1= No. de solicitudes de la comunidad en temas relacionados con Gestion Ambiental Empresarial, atendidas	317	65,23%	100	100	100	100	DAGMA	GESTION AMBIENTAL EMPRESARIAL					
											V2= No. de solicitudes de la comunidad en temas relacionados con Gestion Ambiental Empresarial, recibidas	486												
CalIDA Un entorno amable para todos	Cali en Armonia con el Ambiente	Gobernabilidad Ambiental	Atender solicitudes de Licencias Ambientales	DESARROLLO INTEGRAL DEL TERRITORIO	SUSTENTABILIDAD AMBIENTAL	VERSION 2: CÓDIGO:MMDI02.04.02.18.P02	Evaluar en un 100% Licencias Ambientales, solicitadas	Porcentaje de Licencias Ambientales, evaluadas	%	(V1/V2)*100	V1= No. de Licencias Ambientales, evaluadas		#DIV/0!	100	100	100	100	DAGMA	GESTION AMBIENTAL EMPRESARIAL					
											V2= No. de Licencias Ambientales, solicitadas													
CalIDA Un entorno amable para todos	Cali en Armonia con el Ambiente	Gobernabilidad Ambiental	Atender solicitudes de Permiso de Emisiones Atmosfericas	DESARROLLO INTEGRAL DEL TERRITORIO	SUSTENTABILIDAD AMBIENTAL	VERSION 2: CÓDIGO:MMDI02.04.02.18.P02	Evaluar en un 100% Permisos de Emisiones Atmosfericas, solicitados	Porcentaje de Permisos de Emisiones Atmosfericas, evaluadas	%	(V1/V2)*100	V1= No. de Permisos de Emisiones Atmosfericas, evaluadas.	25	100,00%	100	100	100	100	DAGMA	GESTION AMBIENTAL EMPRESARIAL					
											V2= No. de Permisos de Emisiones Atmosfericas, solicitadas	25												
CalIDA Un entorno amable para todos	Servicios públicos	Gestión Integral de Residuos Sólidos	Atender solicitudes de registro de RESPEL	DESARROLLO INTEGRAL DEL TERRITORIO	SUSTENTABILIDAD AMBIENTAL	VERSION 2: CÓDIGO:MMDI02.04.02.18.P02	Registrar en un 100% RESPEL, solicitados por las empresas	Porcentaje de Registros RESPEL realizados	%	(V1/V2)*100	V1= No.de Registros RESPEL, realizados	392	100,00%	100	100	100	100	DAGMA	GESTION AMBIENTAL EMPRESARIAL					
											V2= No.de Registros RESPEL, solicitados	392												

<div></div> <div>ALCALDIA DE SANTIAGO DE CALI DIRECCIONAMIENTO ESTRATEGICO PLANEACION ECONOMICA Y SOCIAL</div>		SISTEMAS DE GESTIÓN SGC - MECI - SISTEDA											MEDE01.03.18.P03.F02								
													VERSIÓN					2			
													FECHA APROBACIÓN					25/jun/2012			
FORMATO FORMULACIÓN DEL PLAN DE ACCIÓN																					
INDICADORES DE GESTIÓN DE LA DEPENDENCIA (TRÁMITES Y SERVICIOS)																					
CUADRO 2F																					
DEPENDENCIA:												Periodicidad de los datos:	Trimestral	Fecha de reporte:	DD/MM/AA	Vigencia:	2013				
No.	Línea	Componente	Programa	Actividad	Macroproceso	Proceso / Subproceso	Código Procedimiento	Meta de la actividad (Descripción)	Indicador (Descripción)	Unidad de medida	Fórmula	Variables	Línea de base		Metas					Fuente de información (Dependencia)	Responsable (Reparto administrativo)
													Valor	2011	2012	2013	2014	2015			
	CalIDA Un entorno amable para todos	Cali en Armonia con el Ambiente	Gobernabilidad Ambiental	Atender solicitudes de registro de RUA	DESARROLLO INTEGRAL DEL TERRITORIO	SUSTENTABILIDAD AMBIENTAL	VERSION 2: CÓDIGO:MMDI02.04.02.18.P02	Registrar en un 100% RUA, solicitados por las empresas	Porcentaje de Registros RUA, realizados	%	(V1/V2)*100	V1= No. de Registros RUA, realizados	53	100,00%	100	100	100	100	100	DAGMA	GESTION AMBIENTAL EMPRESARIAL
												V2= No. de Registros RUA, solicitados	53								
	CalIDA Un entorno amable para todos	Cali en Armonia con el Ambiente	Gobernabilidad Ambiental	Realizar los operativos de control y seguimiento de Gestion Ambiental Empresarial	DESARROLLO INTEGRAL DEL TERRITORIO	SUSTENTABILIDAD AMBIENTAL	VERSION 2: CÓDIGO:MMDI02.04.02.18.P02	Cumplir en un 100% con los operativos de control y seguimiento de Gestion Ambiental Empresarial programados	Porcentaje de Operativos de Control y Seguimiento de Gestion Ambiental Empresarial realizados	%	(V1/V2)*100	V1= No. de Operativos de Control y Seguimiento de Gestion Ambiental Empresarial, realizados	1	#iDIV/0!	100	100	100	100	100	DAGMA	GESTION AMBIENTAL EMPRESARIAL
												V2= No. de Operativos de Control y Seguimiento de Gestion Ambiental Empresarial, programados	0								
	CalIDA Bienestar para todos	Seguridad y Convivencia ciudadana	Hábitat con Calidad	Atender las solicitudes recibidas de la comunidad, personas jurídicas y entes de control del Estado relacionados con Impactos Ambientales	DESARROLLO INTEGRAL DEL TERRITORIO	SUSTENTABILIDAD AMBIENTAL	VERSION 2: CÓDIGO:MMDI02.04.02.18.P02	Atender en un 100% las solicitudes recibidas de la comunidad, personas jurídicas y entes de control del Estado en temas relacionados con Impactos Ambientales	Porcentaje de Solicitudes de la comunidad, personas jurídicas y entes de control del Estado en temas relacionados con Impactos Ambientales, atendidas	%	(V1/V2)*100	V1= No. de solicitudes de la comunidad en temas relacionados con Impactos ambientales, atendidas		#iDIV/0!	100	100	100	100	100	DAGMA	IMPACTOS COMUNITARIOS
												V2= No. de solicitudes de la comunidad en temas relacionados con Impactos Ambientales, recibidas									
	CalIDA Un entorno amable para todos	Cali en Armonia con el Ambiente	Gobernabilidad Ambiental	Atender solicitudes de Conceptos para Emision de Ruidos	DESARROLLO INTEGRAL DEL TERRITORIO	SUSTENTABILIDAD AMBIENTAL	VERSION 2: CÓDIGO:MMDI02.04.02.18.P02	Evaluar en un 100% los Conceptos para Emision de Ruidos, solicitados	Porcentaje de Conceptos para Emision de Ruidos, evaluados	%	(V1/V2)*100	V1= No. de Conceptos para Emision de Ruido, evaluados	220	100,00%	100	100	100	100	100	DAGMA	IMPACTOS COMUNITARIOS
												V2= No. de Conceptos para Emision de Ruido, solicitados	220								
	CalIDA Bienestar para todos	Seguridad y Convivencia ciudadana	Hábitat con Calidad	Realizar los operativos de control de Impactos Ambientales Comunitarios	DESARROLLO INTEGRAL DEL TERRITORIO	SUSTENTABILIDAD AMBIENTAL	VERSION 2: CÓDIGO:MMDI02.04.02.18.P02	Cumplir en un 100% con los operativos de control de Impactos Ambientales Comunitarios, programados	Porcentaje de Operativos de Control de Impactos Ambientales Comunitarios, realizados	%	(V1/V2)*100	V1= No. de Operativos de Control de Impactos Ambientales Comunitarios, realizados	78	100,00%	100	100	100	100	100	DAGMA	IMPACTOS COMUNITARIOS
												V2= No. de Operativos de Control de Impactos Ambientales Comunitarios, programados	78								
	CalIDA Un entorno amable para todos	Cali en Armonia con el Ambiente	Gobernabilidad Ambiental	Atender las solicitudes recibidas de la comunidad, personas jurídicas y entes de control del Estado en temas relacionados con Impactos Ambientales	DESARROLLO INTEGRAL DEL TERRITORIO	SUSTENTABILIDAD AMBIENTAL	VERSION 2: CÓDIGO:MMDI02.04.02.18.P02	Atender en un 100% las solicitudes recibidas de la comunidad, personas jurídicas y entes de control del Estado en temas relacionados con Impactos Ambientales	Porcentaje de Solicitudes de la comunidad, personas jurídicas y entes de control del Estado en temas relacionados con Impactos Ambientales, atendidas	%	(V1/V2)*100	V1= No. de solicitudes de la comunidad en temas relacionados con Procesos Urbanísticos, atendidas	88	77.19%	100	100	100	100	100	DAGMA	PROCESOS

<div></div> <div>ALCALDIA DE SANTIAGO DE CALI</div> <div>DIRECCIONAMIENTO ESTRATEGICO PLANEACION ECONOMICA Y SOCIAL</div>			<div>SISTEMAS DE GESTIÓN SGC - MECI - SISTEDA</div> <div>FORMATO FORMULACIÓN DEL PLAN DE ACCIÓN</div> <div>INDICADORES DE GESTIÓN DE LA DEPENDENCIA (TRÁMITES Y SERVICIOS)</div> <div>CUADRO 2F</div>										MEDE01.03.18.P03.F02										
													VERSIÓN				2						
													FECHA APROBACIÓN				25/jun/2012						
DEPENDENCIA:												Periodicidad de los datos:		Trimestral		Fecha de reporte:		DD/MM/AA		Vigencia:		2013	
No.	Línea	Componente	Programa	Actividad	Macroproceso	Proceso / Subproceso	Código Procedimiento	Meta de la actividad (Descripción)	Indicador (Descripción)	Unidad de medida	Fórmula	Variables	Línea de base		Metas					Fuente de información (Dependencia)	Responsable (Reparto administrativo)		
													Valor	2011	2012	2013	2014	2015					
	amable para todos	el Ambiente	Ambiental	control del Estado relacionados con Procesos Urbanísticos	TERRITORIO	AMBIENTAL	18.P02	control del Estado en temas relacionados con Procesos Urbanísticos	relacionados con Procesos Urbanísticos, atendidas	%	(V1/V2)*100	V2= No. de solicitudes de la comunidad en temas relacionados con Procesos Urbanísticos, recibidas	114	114	100	100	100	100	DAGMA	URBANISTICOS			
	CalIDA Un entorno amable para todos	Cali en Armonia con el Ambiente	Gobernabilidad Ambiental	Atender solicitudes de Permiso de Extensión de Horarios y Operación de Equipos en Horarios Restrngidos	DESARROLLO INTEGRAL DEL TERRITORIO	SUSTENTABILIDAD AMBIENTAL	VERSION 2: CÓDIGO:MMDI02.04.02.18.P02	Evaluar en un 100% Permisos de Extensión de Horarios y Operación de Equipos en Horarios Restrngidos, solicitados	Porcentaje de Permiso de Extensión de Horarios y Operación de Equipos en Horarios Restrngidos, evaluados	%	(V1/V2)*100	V1= No. de Permiso de Extensión de Horarios y Operación de Equipos en Horarios Restrngidos, evaluados	13	100,00%	100	100	100	100	DAGMA	PROCESOS URBANISTICOS			
V2= No. de Permiso de Extensión de Horarios y Operación de Equipos en Horarios Restrngidos, solicitados												13											
	CalIDA Un entorno amable para todos	Cali en Armonia con el Ambiente	Gobernabilidad Ambiental	Atender solicitudes de Concepto Tecnico Ambiental de Obra	DESARROLLO INTEGRAL DEL TERRITORIO	SUSTENTABILIDAD AMBIENTAL	VERSION 2: CÓDIGO:MMDI02.04.02.18.P02	Evaluar en un 100% Concepto Tecnico Ambiental de Obra, solicitados	Porcentaje de Concepto Tecnico Ambiental de Obra, evaluados	%	(V1/V2)*100	V1= No. de Conceptos Tecnico Ambiental de Obra, evaluados	32	100,00%	100	100	100	100	DAGMA	PROCESOS URBANISTICOS			
V2= No. de Conceptos Tecnico Ambiental de Obra, solicitados												32											
	CalIDA Un entorno amable para todos	Cali en Armonia con el Ambiente	Gobernabilidad Ambiental	Atender solicitudes de Viabilidad Ambiental para la Instalacion de Antenas de Telecomunicaciones	DESARROLLO INTEGRAL DEL TERRITORIO	SUSTENTABILIDAD AMBIENTAL	VERSION 2: CÓDIGO:MMDI02.04.02.18.P02	Evaluar en un 100% Viabilidad Ambiental para la Instalacion de Antenas de Telecomunicaciones, solicitados	Porcentaje de Viabilidad Ambiental para la Instalacion de Antenas de Telecomunicaciones, evaluados	%	(V1/V2)*100	V1= No. de Viabilidad Ambiental para la Instalacion de Antenas de Telecomunicaciones, evaluadas	2	100,00%	100	100	100	100	DAGMA	PROCESOS URBANISTICOS			
V2= No. de Viabilidad Ambiental para la Instalacion de Antenas de Telecomunicaciones, solicitadas												2											
	CalIDA Un entorno amable para todos	Cali en Armonia con el Ambiente	Gobernabilidad Ambiental	Atender solicitudes de Términos de Referencia de Obra	DESARROLLO INTEGRAL DEL TERRITORIO	SUSTENTABILIDAD AMBIENTAL	VERSION 2: CÓDIGO:MMDI02.04.02.18.P02	Expedir en un 100% Términos de Referencia de Obra, solicitados	Porcentaje de Términos de Referencia de Obra, entregados	%	(V1/V2)*100	V1= No. de Términos de Referencia de Obra, entregados		#DIV/0!	100	100	100	100	DAGMA	PROCESOS URBANISTICOS			
V2= No. de Términos de Referencia de Obra, solicitados																							
	CalIDA Un entorno amable para todos	Cali en Armonia con el Ambiente	Gobernabilidad Ambiental	Atender solicitudes de Viabilidad Ambiental para Intervencion y Ocupacion de Espacio Publico y Zonas Verdes, evaluadas	DESARROLLO INTEGRAL DEL TERRITORIO	SUSTENTABILIDAD AMBIENTAL	VERSION 2: CÓDIGO:MMDI02.04.02.18.P02	Evaluar en un 100% Viabilidad Ambiental para Intervencion y Ocupacion de Espacio Publico y Zonas Verdes, evaluadas	Porcentaje de Viabilidad Ambiental para Intervencion y Ocupacion de Espacio Publico y Zonas Verdes, evaluadas	%	(V1/V2)*100	V1= No. de Viabilidad Ambiental para Intervencion y Ocupacion de Espacio Publico y Zonas Verdes, evaluadas		#DIV/0!	100	100	100	100	DAGMA	PROCESOS URBANISTICOS			

<div></div> <div>ALCALDIA DE SANTIAGO DE CALI</div> <div>DIRECCIONAMIENTO ESTRATEGICO PLANEACION ECONOMICA Y SOCIAL</div>			<div>SISTEMAS DE GESTIÓN SGC - MECI - SISTEDA</div> <div>FORMATO FORMULACIÓN DEL PLAN DE ACCIÓN</div> <div>INDICADORES DE GESTIÓN DE LA DEPENDENCIA (TRÁMITES Y SERVICIOS)</div> <div>CUADRO 2F</div>										MEDE01.03.18.P03.F02										
													VERSIÓN				2						
													FECHA APROBACIÓN				25/jun/2012						
DEPENDENCIA:												Periodicidad de los datos:		Trimestral		Fecha de reporte:		DD/MM/AA		Vigencia:		2013	
No.	Línea	Componente	Programa	Actividad	Macroproceso	Proceso / Subproceso	Código Procedimiento	Meta de la actividad (Descripción)	Indicador (Descripción)	Unidad de medida	Fórmula	Variables	Línea de base		Metas					Fuente de información (Dependencia)	Responsable (Reparto administrativo)		
													Valor	2011	2012	2013	2014	2015					
	amable para todos	el Ambiente	Ambiental	Ocupación de Espacio Publico y Zonas Verdes	DESARROLLO INTEGRAL DEL TERRITORIO	AMBIENTAL	VERSION 2: CÓDIGO:MMDI02.04.02.18.P02	Atender en un 100% las solicitudes de Espacio Publico y Zonas Verdes, solicitados	Espacio Publico y Zonas Verdes, evaluados	%	$(V1/V2)*100$	V2= No. de Viabilidad Ambiental para Intervencion y Ocupacion de Espacio Publico y Zonas Verdes, solicitadas			100	100	100	100			DAGMA	URBANISTICOS	
CalIDA Un entorno amable para todos	Cali en Armonia con el Ambiente	Gobernabilidad Ambiental	Realizar Visitas de Control y Seguimiento al Plan de Mejoramiento Ambiental de las obras de construccion	DESARROLLO INTEGRAL DEL TERRITORIO	SUSTENTABILIDAD AMBIENTAL	VERSION 2: CÓDIGO:MMDI02.04.02.18.P02	Cumplir en un 100% con las Visitas de Control y Seguimiento, programadas	Porcentaje de Visitas de Control y Seguimiento, realizadas	%	$(V1/V2)*100$	V1= No. de Visitas de Control y Seguimiento, realizadas	17	100,00%	100	100	100	100	100		DAGMA	PROCESOS URBANISTICOS		
												V2= No.de Visitas de Control y Seguimiento, programadas										17	
CalIDA Un entorno amable para todos	Cali en Armonia con el Ambiente	Gobernabilidad Ambiental	Atender las solicitudes recibidas de la comunidad, personas juridicas y entes de control del Estado relacionados con Recurso Hidrico	DESARROLLO INTEGRAL DEL TERRITORIO	SUSTENTABILIDAD AMBIENTAL	VERSION 2: CÓDIGO:MMDI02.04.02.18.P02	Atender en un 100% las solicitudes recibidas de la comunidad, personas juridicas y entes de control del Estado en temas relacionados con Recurso Hidrico	Porcentaje de Solicitudes de la comunidad, personas juridicas y entes de control del Estado en temas relacionados con Recurso Hidrico, atendidas	%	$(V1/V2)*100$	V1= No. de solicitudes de la comunidad en temas relacionados con Recurso Hidrico, atendidas	137	93,84%	100	100	100	100	100		DAGMA	RECURSO HIDRICO		
												V2= No. de solicitudes de la comunidad en temas relacionados con Recurso Hidrico, recibidas										146	
CalIDA Un entorno amable para todos	Cali en Armonia con el Ambiente	Gobernabilidad Ambiental	Atender solicitudes de Concesión de Aguas Subterráneas	DESARROLLO INTEGRAL DEL TERRITORIO	SUSTENTABILIDAD AMBIENTAL	VERSION 2: CÓDIGO:MMDI02.04.02.18.P02	Evaluar en un 100% Concesiones de Aguas Subterráneas, solicitadas	Porcentaje de Concesiones de Aguas Subterráneas, evaluadas	%	$(V1/V2)*100$	V1= No. de Concesiones de Aguas Subterráneas, evaluadas	12	85,71%	100	100	100	100	100		DAGMA	RECURSO HIDRICO		
												V2= No. de Concesiones de Aguas Subterráneas, solicitadas										14	
CalIDA Un entorno amable para todos	Cali en Armonia con el Ambiente	Gobernabilidad Ambiental	Atender solicitudes de Concesión de Conceptos Tecnico para Aguas Superficiales	DESARROLLO INTEGRAL DEL TERRITORIO	SUSTENTABILIDAD AMBIENTAL	VERSION 2: CÓDIGO:MMDI02.04.02.18.P02	Evaluar en un 100% Concesiones de Aguas Superficiales, solicitadas	Porcentaje de Concesiones de Aguas Superficiales, evaluadas	%	$(V1/V2)*100$	V1= No. de Concesiones de Aguas Superficiales, evaluadas	33	100,00%	100	100	100	100	100		DAGMA	RECURSO HIDRICO		
												V2= No. de Concesiones de Aguas Superficiales, solicitadas										33	
CalIDA Un entorno amable para todos	Cali en Armonia con el Ambiente	Gobernabilidad Ambiental	Atender solicitudes de Permiso de Ocupación de Cauce	DESARROLLO INTEGRAL DEL TERRITORIO	SUSTENTABILIDAD AMBIENTAL	VERSION 2: CÓDIGO:MMDI02.04.02.18.P02	Evaluar en un 100% Permisos de Ocupación de Cauce, solicitados	Porcentaje de Permisos de Ocupación de Cauce, evaluados	%	$(V1/V2)*100$	V1= No. de Permisos de Ocupacion de Cauce, evaluados	11	100,00%	100	100	100	100	100		DAGMA	RECURSO HIDRICO		
												V2= No. de Permiso de Ocupación de Cauce, solicitados										11	
CalIDA Un entorno amable para todos	Cali en Armonia con el Ambiente	Gobernabilidad Ambiental	Atender solicitudes de Conceptos Tecnico para Prospección y Exploración de Aguas Subterráneas	DESARROLLO INTEGRAL DEL TERRITORIO	SUSTENTABILIDAD AMBIENTAL	VERSION 2: CÓDIGO:MMDI02.04.02.18.P02	Evaluar en un 100% Conceptos Tecnico para Prospección y Exploración de Aguas Subterráneas	Porcentaje de Conceptos Tecnico para Prospección y Exploración de Aguas Subterráneas, evaluados	%	$(V1/V2)*100$	V1= No. de Conceptos Tecnico para Prospección y Exploración de Aguas Subterráneas, evaluados	7	100,00%	100	100	100	100	100		DAGMA	RECURSO HIDRICO		

<div></div> <div>ALCALDÍA DE SANTIAGO DE CALI</div> <div>DIRECCIONAMIENTO ESTRATEGICO PLANEACION ECONOMICA Y SOCIAL</div>			<div>SISTEMAS DE GESTIÓN SGC - MECI - SISTEDA</div> <div>FORMATO FORMULACIÓN DEL PLAN DE ACCIÓN</div> <div>INDICADORES DE GESTIÓN DE LA DEPENDENCIA (TRÁMITES Y SERVICIOS)</div> <div>CUADRO 2F</div>										MEDE01.03.18.P03.F02											
													VERSIÓN				2							
													FECHA APROBACIÓN				25/jun/2012							
DEPENDENCIA:													Periodicidad de los datos:		Trimestral		Fecha de reporte:		DD/MM/AA		Vigencia:		2013	
No.	Línea	Componente	Programa	Actividad	Macroproceso	Proceso / Subproceso	Código Procedimiento	Meta de la actividad (Descripción)	Indicador (Descripción)	Unidad de medida	Fórmula	Variables	Línea de base		Metas					Fuente de información (Dependencia)	Responsable (Reparto administrativo)			
													Valor	2011	2012	2013	2014	2015						
	amable para todos	el Ambiente	Ambiental	Prospección y Exploración de Aguas Subterráneas	TERRITORIO	AMBIENTAL	18.P02	Prospección y Exploración de Aguas Subterráneas, solicitados	Aguas Subterráneas, evaluadas	%	(V1/V2)*100	V2= No. de Conceptos Técnico para Prospección y Exploración de Aguas Subterráneas, solicitados	7	100,00%	100	100	100	100	DAGMA	RECURSOS HÍDRICOS				
	CalIDA Un entorno amable para todos	Cali en Armonía con el Ambiente	Gobernabilidad Ambiental	Atender solicitudes de Permiso de Vertimiento	DESARROLLO INTEGRAL DEL TERRITORIO	SUSTENTABILIDAD AMBIENTAL	VERSION 2: CÓDIGO:MMDI02.04.02.18.P02	Evaluar en un 100% Permisos de Vertimiento, solicitados	Porcentaje de Permisos de Vertimiento, evaluados	%	(V1/V2)*100	V1= No. de Permisos de Vertimiento, evaluados V2= No. de Permisos de Vertimiento, solicitados	#DIV/0!	100	100	100	100	DAGMA	RECURSO HIDRICO					
	CalIDA Un entorno amable para todos	Cali en Armonía con el Ambiente	Gobernabilidad Ambiental	Realizar los operativos de control y seguimiento de Recurso Hídrico	DESARROLLO INTEGRAL DEL TERRITORIO	SUSTENTABILIDAD AMBIENTAL	VERSION 2: CÓDIGO:MMDI02.04.02.18.P02	Cumplir en un 100% con los operativos de control y seguimiento de Recurso Hídrico programados	Porcentaje de Operativos de Control y Seguimiento de Recurso Hídrico realizados	%	(V1/V2)*100	V1= No. de Operativos de Control y Seguimiento de Recurso Hídrico, realizados V2= No. de Operativos de Control y Seguimiento de Recurso Hídrico, programados	115	100,00%	100	100	100	100	DAGMA	RECURSO HIDRICO				
	CalIDA Un entorno amable para todos	Cali en Armonía con el Ambiente	Gobernabilidad Ambiental	Atender las solicitudes recibidas de la comunidad, personas jurídicas y entes de control del Estado relacionados con Residuos Sólidos	DESARROLLO INTEGRAL DEL TERRITORIO	SUSTENTABILIDAD AMBIENTAL	VERSION 2: CÓDIGO:MMDI02.04.02.18.P02	Atender en un 100% las solicitudes recibidas de la comunidad, personas jurídicas y entes de control del Estado en temas relacionados con Residuos Sólidos	Porcentaje de Solicitudes de la comunidad, personas jurídicas y entes de control del Estado en temas relacionados con Residuos Sólidos, atendidas	%	(V1/V2)*100	V1= No. de solicitudes de la comunidad en temas relacionados con Residuos Sólidos, atendidas V2= No. de solicitudes de la comunidad en temas relacionados con Residuos Sólidos, recibidas	537	82,62%	100	100	100	100	DAGMA	IMPACTOS AL SUELO				
	CalIDA Un entorno amable para todos	Servicios públicos	Gestión Integral de Residuos Sólidos	Atender solicitudes de Permisos de Adecuacion Geomorfológica	DESARROLLO INTEGRAL DEL TERRITORIO	SUSTENTABILIDAD AMBIENTAL	VERSION 2: CÓDIGO:MMDI02.04.02.18.P02	Evaluar en un 100% Permisos de Adecuacion Geomorfológica, solicitados	Porcentaje de Permisos de Adecuacion Geomorfológica, evaluados	%	(V1/V2)*100	V1= No. de Permisos de Adecuacion Geomorfológica, evaluados V2= No. de Permisos de Adecuacion Geomorfológica, solicitados	#DIV/0!	100	100	100	100	DAGMA	IMPACTOS AL SUELO					
	CalIDA Bienestar para todos	Seguridad y Convivencia ciudadana	Cultura de la Legalidad y Convivencia	Realizar los operativos de control y seguimiento a generadores de residuos sólidos ordinarios y generadores de escombros	DESARROLLO INTEGRAL DEL TERRITORIO	SUSTENTABILIDAD AMBIENTAL	VERSION 2: CÓDIGO:MMDI02.04.02.18.P02	Cumplir en un 100% con los operativos de control y seguimiento de Residuos Sólidos programados	Porcentaje de Operativos de Control y Seguimiento de Residuos Sólidos realizados	%	(V1/V2)*100	V1= No. de Operativos de Control y Seguimiento de Residuos Sólidos realizados V2= No. de Operativos de Control y Seguimiento de Residuos Sólidos programados	18	100,00%	100	100	100	100	DAGMA	IMPACTOS AL SUELO				
	CalIDA Un entorno amable para todos	Cali en Armonía con el Ambiente	Ruralidad y Sostenibilidad	Atender solicitudes de la comunidad, personas jurídicas y entes de control del Estado en temas relacionados con Áreas Protegidas	DESARROLLO INTEGRAL DEL TERRITORIO	SUSTENTABILIDAD AMBIENTAL	VERSION 2: CÓDIGO:MMDI02.04.02.18.P02	Atender en un 100% las solicitudes recibidas de la comunidad, personas jurídicas y entes de control del Estado en temas relacionados con Áreas Protegidas	Porcentaje de Solicitudes de la comunidad, personas jurídicas y entes de control del Estado en temas relacionados con Áreas Protegidas, atendidas	%	(V1/V2)*100	V1= No. de solicitudes de la comunidad relacionadas con Áreas Protegidas, atendidas V2= No. de solicitudes de la comunidad relacionadas con Áreas Protegidas, recibidas	#DIV/0!	100	100	100	100	DAGMA	PROTECCION AMBIENTAL					

<div></div> <div>ALCALDIA DE SANTIAGO DE CALI DIRECCIONAMIENTO ESTRATEGICO PLANEACION ECONOMICA Y SOCIAL</div>			<div>SISTEMAS DE GESTIÓN SGC - MECI - SISTEDA</div> <div>FORMATO FORMULACIÓN DEL PLAN DE ACCIÓN</div> <div>INDICADORES DE GESTIÓN DE LA DEPENDENCIA (TRÁMITES Y SERVICIOS)</div> <div>CUADRO 2F</div>										MEDE01.03.18.P03.F02											
													VERSIÓN				2							
													FECHA APROBACIÓN				25/jun/2012							
DEPENDENCIA:													Periodicidad de los datos:		Trimestral		Fecha de reporte:		DD/MM/AA		Vigencia:		2013	
No.	Línea	Componente	Programa	Actividad	Macroproceso	Proceso / Subproceso	Código Procedimiento	Meta de la actividad (Descripción)	Indicador (Descripción)	Unidad de medida	Fórmula	Variables	Línea de base		Metas					Fuente de información (Dependencia)	Responsable (Reparto administrativo)			
													Valor	2011	2012	2013	2014	2015						
	amable para todos	el Ambiente	Ambiental	Atender solicitudes de la comunidad, personas jurídicas y entes de control del Estado	TERRITORIO	AMBIENTAL	VERSION 2: MMDI02.04.03.18.P01	Atender en un 100% las solicitudes recibidas de la comunidad, personas jurídicas y entes de control del Estado relacionados con Areas Protegidas	Porcentaje de Solicitudes de la comunidad, personas jurídicas y entes de control del Estado relacionados con Areas Protegidas, atendidas	%	(V1/V2)*100	V2= No. de solicitudes de la comunidad relacionados con Areas Protegidas, recibidas		#DIV/0!	100	100	100	100		DAGMA	GESTION DEL RIESGO			
	CalIDA Un entorno amable para todos	Cali en Armonia con el Ambiente	Reducción de los Riesgos Existentes (Gestión Correctiva)	Atender solicitudes de la comunidad, personas jurídicas y entes de control del Estado	DESARROLLO INTEGRAL DEL TERRITORIO	SUSTENTABILIDAD AMBIENTAL	VERSION 2: MMDI02.04.03.18.P01	Atender en un 100% las solicitudes recibidas de la comunidad, personas jurídicas y entes de control del Estado relacionados con Gestión del Riesgo	Porcentaje de Solicitudes de la comunidad, personas jurídicas y entes de control del Estado relacionados con Gestión del Riesgo, atendidas	%	(V1/V2)*100	V1= No. de solicitudes de la comunidad relacionados con Gestión del Riesgo, atendidas V2= No. de solicitudes de la comunidad relacionados con Gestión del Riesgo, recibidas		#DIV/0!	100	100	100	100		DAGMA	GESTION DEL RIESGO			
	CalIDA Un entorno amable para todos	Cali en Armonia con el Ambiente	Espacio Público y Equipamientos Colectivos de Calidad para todos	Atender solicitudes de la comunidad, personas jurídicas y entes de control del Estado	DESARROLLO INTEGRAL DEL TERRITORIO	SUSTENTABILIDAD AMBIENTAL	VERSION 2: MMDI02.04.03.18.P01	Atender en un 100% las solicitudes recibidas de la comunidad, personas jurídicas y entes de control del Estado relacionados con Parques y Espacio Público	Porcentaje de Solicitudes de la comunidad, personas jurídicas y entes de control del Estado relacionados con Parques y Espacio Público, atendidas	%	(V1/V2)*100	V1= No. de solicitudes de la comunidad relacionados con Parques y Espacio Público, atendidas V2= No. de solicitudes de la comunidad relacionados con Parques y Espacio Público, recibidas		#DIV/0!	100	100	100	100		DAGMA	PARQUES Y ESPACIO PUBLICO			
	CalIDA Un entorno amable para todos	Cali en Armonia con el Ambiente	Educación y Cultura Ambiental en Acción	Atender solicitudes de la comunidad, personas jurídicas y entes de control del Estado	DESARROLLO INTEGRAL DEL TERRITORIO	SUSTENTABILIDAD AMBIENTAL	VERSION 2: MMDI02.04.02.18.P02	Atender en un 100% las solicitudes recibidas de la comunidad, personas jurídicas y entes de control del Estado relacionados con Educación y Cultura Ambiental	Porcentaje de Solicitudes de la comunidad, personas jurídicas y entes de control del Estado relacionados con Educación y Cultura Ambiental, atendidas	%	(V1/V2)*100	V1= No. de solicitudes de la comunidad relacionados con Educación y Cultura Ambiental, atendidas V2= No. de solicitudes de la comunidad relacionados con Educación y Cultura Ambiental, recibidas		#DIV/0!	100	100	100	100		DAGMA	EDUCACIÓN AMBIENTAL Y PARTICIPACIÓN			