







<div></div> <div>ALCALDÍA DE SANTIAGO DE CALI</div> <div>DIRECCIONAMIENTO ESTRATEGICO PLANEACION ECONOMICA Y SOCIAL</div>			SISTEMAS DE GESTIÓN SGC - MECI - SISTEDA							MEDE01.03.18.P03.F01				
										VERSIÓN		2		
										FECHA APROBACIÓN		25/jun/2012		
FORMATO FORMULACIÓN DEL PLAN DE ACCIÓN														
RELACIÓN DE LOS PROYECTOS DE COMPETENCIA DE LA DEPENDENCIA FRENTE AL PLAN DE DESARROLLO														
CUADRO 1F														
DEPENDENCIA:			DEPARTAMENTO ADMINISTRATIVO DE GESTION DEL MEDIO AMBIENTE - DAGMA						Fecha de reporte:		17/01/2013	Vigencia:	2013	
Código dependencia	Código general	Clase	Identificación de la línea estratégica, componente, programa, indicador y proyectos de inversión	Clasificación (BP)	Código indicador plan de desarrollo	Meta del proyecto (Descripción)	Indicador del proyecto (Descripción)	Valor de la meta del proyecto	Presupuesto inicial (Pesos)	Mes / Año (Inicio)	Mes / Año (Finalización)	Dependencia responsable (Reparto administrativo)		
4133	31020010001	I	Sitios deteriorados, parques y zonas blandas de separadores viales, zonas verdes, entornos instituciones educativas oficiales, recuperados ambiental y paisajística con participación ciudadana									RECUPERACION		
4133						A diciembre de 2013 se recuperan los parques DEL BARRIO LA FORTUNA DIRECCIÓN: AVENIDA 4 OESTE CON CALLE 21; BARRIO PATIO BONITO, DIRECCIÓN: AVENIDA 6 OESTE CON CALLE 48; BARRIO LAS PALMAS I, AVENIDA 8E CON CALLE 29B; y CALLE 22 OESTE CON CRA. 7	m2 de parque adecuado	3164 \$	95.000.000,00	4	12	RECUPERACION		
				43701										
4133						A diciembre de 2013 se recuperan los parques DEL BARRIO EL POBLADO II, DIRECCIÓN: CALLE 72W CON CRAS. 28E Y 28E2; y SEPARADOR VIAL DE LA CALLE 72U ENTRE CRAS. 26H3 Y 26I2	m2 de parque adecuado	873 \$	100.000.000,00	4	12	RECUPERACION		
				43706										


<div></div> <div>ALCALDÍA DE SANTIAGO DE CALI</div> <div>DIRECCIONAMIENTO ESTRATEGICO PLANEACION ECONOMICA Y SOCIAL</div>			SISTEMAS DE GESTIÓN SGC - MECI - SISTEDA							MEDE01.03.18.P03.F01				
										VERSIÓN		2		
										FECHA APROBACIÓN		25/jun/2012		
FORMATO FORMULACIÓN DEL PLAN DE ACCIÓN														
RELACIÓN DE LOS PROYECTOS DE COMPETENCIA DE LA DEPENDENCIA FRENTE AL PLAN DE DESARROLLO														
CUADRO 1F														
DEPENDENCIA:			DEPARTAMENTO ADMINISTRATIVO DE GESTION DEL MEDIO AMBIENTE - DAGMA							Fecha de reporte:		17/01/2013	Vigencia:	2013
Código dependenci a	Código general	Clase	Identificación de la línea estratégica, componente, programa, indicador y proyectos de inversión	Clasificació n (BP)	Código indicador plan de desarrollo	Meta del proyecto (Descripción)	Indicador del proyecto (Descripción)	Valor de la meta del proyecto	Presupuesto inicial (Pesos)	Mes / Año (Inicio)	Mes / Año (Finalización)	Dependencia responsable (Reparto administrativo)		
4133				43707	31020010001	A diciembre de 2013 se recuperan los parques BARRIO COMUNEROS I, DIRECCIÓN: CALLE 48 CON CRA. 28J; BARRIO CIUDAD CORDOBA, DIRECCIÓN: CALLE 52 CON CRA. 47A; BARRIO EL VALLADO, DIRECCIÓN: CALLE 56 CON CRAS. 40B Y 41; BARRIO MOJICA, DIRECCIÓN: CALLE 87 CON CRA 28D 4; y ARRIO EL VALLADO, DIRECCIÓN: CARRERA 40 CON CALLE 49	m2 de parque adecuado	1847 \$	195.616.350,00	4	12	RECUPERACION		
4133				43708	31020010001	A diciembre de 2013 se recuperan EL SEPARADOR VIAL CRA. 42B ENTRE CALLES 36 Y 48; SEPARADOR CRA. 41B ENTRE CALLES 36 Y 40; Y SEPARADOR CALLE 42 ENTRE CRAS. 46B Y 46	m2 de parque adecuado	2190 \$	150.000.000,00	4	12	RECUPERACION		
4133				43725	31020010001	A diciembre de 2013 se recupera PARQUE DEL BARRIO PUEBLO JOVEN, DIRECCIÓN: CARRERA 54C CON DIAGONAL 45	m2 de parque adecuado	300 \$	50.000.000,00	4	12	RECUPERACION		


<div> ALCALDIA DE SANTIAGO DE CALI DIRECCIONAMIENTO ESTRATEGICO PLANEACION ECONOMICA Y SOCIAL</div>			SISTEMAS DE GESTIÓN SGC - MECI - SISTEDA  FORMATO FORMULACIÓN DEL PLAN DE ACCIÓN RELACIÓN DE LOS PROYECTOS DE COMPETENCIA DE LA DEPENDENCIA FRENTE AL PLAN DE DESARROLLO CUADRO 1F							MEDE01.03.18.P03.F01			
										VERSIÓN		2	
										FECHA APROBACIÓN		25/jun/2012	
DEPENDENCIA:													
DEPARTAMENTO ADMINISTRATIVO DE GESTION DEL MEDIO AMBIENTE - DAGMA													
Fecha de reporte:													
17/01/2013													
Vigencia:													
2013													
Código dependencia	Código general	Clase	Identificación de la línea estratégica, componente, programa, indicador y proyectos de inversión	Clasificación (BP)	Código indicador plan de desarrollo	Meta del proyecto (Descripción)	Indicador del proyecto (Descripción)	Valor de la meta del proyecto	Presupuesto inicial (Pesos)	Mes / Año (Inicio)	Mes / Año (Finalización)	Dependencia responsable (Reparto administrativo)	
4133				43749	31020010001	A diciembre de 2013 se recupera ambiental y paisajísticamente 8 parques de 8 TIOS comunas 1, 6, 14, 15, 16, 18, 20 y 21	m2 de parque adecuado	9600	\$ 562.207.423,00	4	12	RECUPERACION	
4133	31020010009	I	TIOS con atención de las quejas por contaminación auditiva									CONTROL	
4133				43726	31020010009	A diciembre de 2013 se han realizado operativos de control de contaminación atmosférica por ruido en las comunas 1,6,7,13,14,15,16, 18,20 y 21 denominadas TIOS	operativos de control de ruido	60	\$ 160.964.500,00	1	12	CONTROL	
4133	31020010012	I	Estrategias pedagogicas implementadas para promover el manejo Adecuado de Residuos Sólidos									EDUCACION	
4133				43712	31020010012	A diciembre de 2013 se mejoran los procesos comunitarios en el manejo de los residuos solidos en los barrios de la comuna 9	talleres capacitación en manejo residuos solidos	10	\$ 171.000.000,00	4	12	EDUCACION	
4133				43714	31020010012	A diciembre de 2013 se mejoran los procesos comunitarios en el manejo de los residuos solidos en los barrios de la comuna 17	talleres capacitación en manejo residuos solidos	8	\$ 100.000.000,00	4	12	EDUCACION	
4133				43717	31020010012	A diciembre de 2013 se mejoran los procesos comunitarios en el manejo de los residuos solidos en los barrios de la comuna 7	talleres capacitación en manejo residuos solidos	8	\$ 103.600.000,00	4	12	EDUCACION	


<div> ALCALDÍA DE SANTIAGO DE CALI DIRECCIONAMIENTO ESTRATEGICO PLANEACION ECONOMICA Y SOCIAL</div>			SISTEMAS DE GESTIÓN SGC - MECI - SISTEDA  <b>FORMATO FORMULACIÓN DEL PLAN DE ACCIÓN</b> RELACIÓN DE LOS PROYECTOS DE COMPETENCIA DE LA DEPENDENCIA FRENTE AL PLAN DE DESARROLLO <b>CUADRO 1F</b>							MEDE01.03.18.P03.F01				
										VERSIÓN		2		
										FECHA APROBACIÓN		25/jun/2012		
DEPENDENCIA:			DEPARTAMENTO ADMINISTRATIVO DE GESTION DEL MEDIO AMBIENTE - DAGMA							Fecha de reporte:		17/01/2013	Vigencia:	2013
Código dependenci a	Código general	Clase	Identificación de la línea estratégica, componente, programa, indicador y proyectos de inversión	Clasificació n (BP)	Código indicador plan de desarrollo	Meta del proyecto (Descripción)	Indicador del proyecto (Descripción)	Valor de la meta del proyecto	Presupuesto inicial (Pesos)	Mes / Año (Inicio)	Mes / Año (Finali- zación)	Dependencia responsable (Reparto administrativo)		
4133				43720	31020010012	A diciembre de 2013 se mejoran los procesos comunitarios en el manejo de los residuos solidos en los barrios d ela comuna 18	talleres capacitación en manejo residuos solidos	8 \$	100.000.000,00	4	12	EDUCACION		
4133				43721	31020010012	A diciembre de 2013 se mejoran los procesos comunitarios en el manejo de los residuos solidos en los barrios d ela comuna 21	talleres capacitación en manejo residuos solidos	10 \$	150.000.000,00	4	12	EDUCACION		
4133	34010010002	I	Corredores ambientales y paisajsticos en franjas ribereñas desarrollados									RECUPERACION		
4133				43703	34010010002	A diciembre de 2013 se Implementa una propuesta de via paisajistica y ecologica que vincule y potencie los elementos ambientales en la comuna 4	M2 de corredor construidos	2720 \$	256.000.000,00	4	12	RECUPERACION		
				43722	34010010002	A diciembre de 2013 se Implementa una propuesta de via paisajistica y ecologica que vincule y potencie los elementos ambientales en la comuna 22	M2 de corredor construidos	4000 \$	809.000.000,00	4	12	RECUPERACION		
				43752	34010010002	A diciembre de 2013 se consolida una propuesta de via paisajistica y ecologica que vincule y potencie los elementos ambientales en los rios Melendez, cañaveralejo y Cali	Propuesta técnica de diseño ambiental de los Corredores Urbanos de los ríos Cali, Meléndez y Cañaveralejo	1 \$	3.724.460.000,00	4	12	RECUPERACION		


<div></div> <div>ALCALDÍA DE SANTIAGO DE CALI</div> <div>DIRECCIONAMIENTO ESTRATEGICO PLANEACION ECONOMICA Y SOCIAL</div>			<div>SISTEMAS DE GESTIÓN SGC - MECI - SISTEDA</div> <div>FORMATO FORMULACIÓN DEL PLAN DE ACCIÓN</div> <div>RELACIÓN DE LOS PROYECTOS DE COMPETENCIA DE LA DEPENDENCIA FRENTE AL PLAN DE DESARROLLO</div> <div>CUADRO 1F</div>							MEDE01.03.18.P03.F01			
										VERSIÓN		2	
										FECHA APROBACIÓN		25/jun/2012	
DEPENDENCIA:			DEPARTAMENTO ADMINISTRATIVO DE GESTION DEL MEDIO AMBIENTE - DAGMA						Fecha de reporte:		17/01/2013	Vigencia:	2013
Código dependenci a	Código general	Clase	Identificación de la línea estratégica, componente, programa, indicador y proyectos de inversión	Clasificació n (BP)	Código indicador plan de desarrollo	Meta del proyecto (Descripción)	Indicador del proyecto (Descripción)	Valor de la meta del proyecto	Presupuesto inicial (Pesos)	Mes / Año (Inicio)	Mes / Año (Finalización)	Dependencia responsable (Reparto administrativo)	
				43772	34010010002	A diciembre de 2013 se consolida una propuesta de Caracterización biofísica de para delimitar la franjas forestales protectoras de las corrientes de agua del municipio: actualización de información	Estudios y diseños de viabilidad	3 \$	1.275.540.000,00	4	12	RECUPERACION	
4133	34010010003	I	Area en zona rural en proceso de restauración o rehabilitación									RECUPERACION	
4133				43751	34010010003	A diciembre de 2013 se realizar el Mantenimiento de predios para conservacion de cuencas hidrograficas	HTA de predios mantenidos	726 \$	4.324.481.820,00	1	12	RECUPERACION	
4133	34010010006	I	Modelo piloto de compensación por servicios ambientales en el territorio rural implementado									RECUPERACION	
4133				43754	34010010006	A diciembre de 2013 se Implementa el modelo de PSA en la cuenca rio Cali	Un modelo de PSA implementado para conservacion de cuencas hidrograficas	1 \$	1.500.000.000,00	1	12	RECUPERACION	
4133	34010010007	I	Humedales con Plan de manejo formulado y adoptado									RECUPERACION	
4133				43264	34010010007	A diciembre de 2013 se intervienen los humedales cañasgordas y el manatíal	M2 de de humedales recuperados	40000 \$	2.620.693.254,00	6	12	RECUPERACION	
4133	34010020001	I	Red de monitoreo de la calidad de agua superficial instalada (Estaciones)									CALIDAD	
4133				43234	34010020001	A diciembre de 2013 se consolidan informes de calidad del recurso hidrico en cali	Informes de ICA en recurso hidrico Cali	1 \$	739.782.080,00	1	12	CALIDAD	


<div> ALCALDÍA DE SANTIAGO DE CALI DIRECCIONAMIENTO ESTRATEGICO PLANEACION ECONOMICA Y SOCIAL</div>			SISTEMAS DE GESTIÓN SGC - MECI - SISTEDA							MEDE01.03.18.P03.F01			
										VERSIÓN		2	
										FECHA APROBACIÓN		25/jun/2012	
FORMATO FORMULACIÓN DEL PLAN DE ACCIÓN													
RELACIÓN DE LOS PROYECTOS DE COMPETENCIA DE LA DEPENDENCIA FRENTE AL PLAN DE DESARROLLO													
CUADRO 1F													
DEPENDENCIA:			DEPARTAMENTO ADMINISTRATIVO DE GESTION DEL MEDIO AMBIENTE - DAGMA						Fecha de reporte:		17/01/2013	Vigencia:	2013
Código dependenci a	Código general	Clase	Identificación de la línea estratégica, componente, programa, indicador y proyectos de inversión	Clasificació n (BP)	Código indicador plan de desarrollo	Meta del proyecto (Descripción)	Indicador del proyecto (Descripción)	Valor de la meta del proyecto	Presupuesto inicial (Pesos)	Mes / Año (Inicio)	Mes / Año (Finali- zación)	Dependencia responsable (Reparto administrativo)	
4133				43757	34010020001	A diciembre de 2013 se construyen obras para reducción de carga contaminante en términos de DBO5 expresado en Ton/año de la corriente hídrica intervenida.	Obras Construidas para disminucion de vertimientos a rios de Cali	1 \$	1.994.999.510,00	1	12	CALIDAD	
4133				43758	34010020001	A diciembre de 2012 se implementa 3 Estaciones de monitoreo, instaladas y funcionando y 1 Estación Climatológica repotenciada	Estaciones de calidad de agua instaladas	4 \$	460.243.910,00	1	12	CALIDAD	
4133	34010020002	I	Red de monitoreo de la calidad del recurso hídrico subterráneo implementado (piezómetro)										
4133				42440	34010020002	A diciembre de 2013 se implementar un red de calidad de aguas subterранеas en Santiago de Cali	Piezometros construidos	10 \$	296.250.000,00	1	12	CALIDAD	
4133	34010020006	I	Fuentes fijas de contaminación atmosférica reguladas										
				43760	34010020006	A diciembre de 2013 se evaluan evaluan los estudios de emisiones atmosfericas y residuos del sector empresarial	evaluacion estudios emprearialle	400 \$	228.000.000,00	1	12	CALIDAD	
4133	34010020007	I	Estaciones del Sistema de Vigilancia de Calidad de Aire operando									CALIDAD	
4133				42464	34010020007	A diciembre de 2013 se consolidar un red e calidad de aire en santiago de cali	Informes de Calidad de aire elaborados	12 \$	490.000.000,00	1	12	CALIDAD	
4133	34010020008	I	Empresas que hacen aprovechamiento de fauna y flora silvestres regulada									CALIDAD	


<div><p>ALCALDÍA DE SANTIAGO DE CALI DIRECCIONAMIENTO ESTRATEGICO PLANEACION ECONOMICA Y SOCIAL</p></div>			SISTEMAS DE GESTIÓN SGC - MECI - SISTEDA  <b>FORMATO FORMULACIÓN DEL PLAN DE ACCIÓN</b> RELACIÓN DE LOS PROYECTOS DE COMPETENCIA DE LA DEPENDENCIA FRENTE AL PLAN DE DESARROLLO <b>CUADRO 1F</b>							MEDE01.03.18.P03.F01			
										VERSIÓN		2	
										FECHA APROBACIÓN		25/jun/2012	
DEPENDENCIA: DEPARTAMENTO ADMINISTRATIVO DE GESTION DEL MEDIO AMBIENTE - DAGMA Fecha de reporte: 17/01/2013 Vigencia: 2013													
Código dependenci a	Código general	Clase	Identificación de la línea estratégica, componente, programa, indicador y proyectos de inversión	Clasificació n (BP)	Código indicador plan de desarrollo	Meta del proyecto (Descripción)	Indicador del proyecto (Descripción)	Valor de la meta del proyecto	Presupuesto inicial (Pesos)	Mes / Año (Inicio)	Mes / Año (Finali- zación)	Dependencia responsable (Reparto administrativo)	
4133				42438	34010020008	A diciembre de 2013 se implementar un plan de control para disminuir la utilizacion de flora y fauna silvestre en santiago de cali	manejo y cuidado de especies decomisadas en operativos de control en la vigencia 2012	100 \$	338.000.000,00	1	12	CALIDAD	
4133	34010020009	I	Línea ecológica de atención ciudadana en operación									DIRECCION	
4133				42444	34010020009	A diciembre de 2013 se ha dado respuesta a peticiones realizadas por la comunidad y diferentes entidades de control	%Atención de solicitudes comunitarias	100 \$	1.736.168.021,00	1	12	DIRECCION	
4133	34010020010	I	Operativos de monitoreo, vigilancia y control de ruido desarrollada									CALIDAD	
4133				42437	34010020010	A diciembre de 2013 se lleva a cabo las acciones de control y seguimiento de solicitudes y quejas a los impactos ambientales generdos por las obras, proyectos o actividades comerciales, industriales, de servicios que se desarrollan en santiago de Cali	Operativos de control a actividades economicas	342 \$	274.489.804,00	1	12	CALIDAD	
4133	34010020012		Observatorio Ambiental del municipio de Santiago de Cali implementado										
4133				43724	34010020012	A diciembre de 2013 se implementa y pone en marcha un sistema de observatorio ambiental para la comuna 22	Implementacion de Observatorio ambiental	1 \$	159.810.000,00	4	12	RECUPERACION	
4133	34010030004	I	Sistema de gestión ambiental comunitario - SIGAC, fortalecido, a través de la implementación de las agendas ambientales comunitarias									EDUCACION	


<div></div> <div>ALCALDÍA DE SANTIAGO DE CALI</div> <div>DIRECCIONAMIENTO ESTRATEGICO PLANEACION ECONOMICA Y SOCIAL</div>			SISTEMAS DE GESTIÓN SGC - MECI - SISTEDA							MEDE01.03.18.P03.F01			
										VERSIÓN		2	
										FECHA APROBACIÓN		25/jun/2012	
FORMATO FORMULACIÓN DEL PLAN DE ACCIÓN													
RELACIÓN DE LOS PROYECTOS DE COMPETENCIA DE LA DEPENDENCIA FRENTE AL PLAN DE DESARROLLO													
CUADRO 1F													
DEPENDENCIA:			DEPARTAMENTO ADMINISTRATIVO DE GESTION DEL MEDIO AMBIENTE - DAGMA						Fecha de reporte:		17/01/2013	Vigencia:	2013
Código dependencia	Código general	Clase	Identificación de la línea estratégica, componente, programa, indicador y proyectos de inversión	Clasificación (BP)	Código indicador plan de desarrollo	Meta del proyecto (Descripción)	Indicador del proyecto (Descripción)	Valor de la meta del proyecto	Presupuesto inicial (Pesos)	Mes / Año (Inicio)	Mes / Año (Finalización)	Dependencia responsable (Reparto administrativo)	
4133				43756	34010030004	A diciembre de 2013 se implementa el Sistema de gestion ambiental comunitario SIGAC de Cali	comunas con Comité Ambiental conformado	22 \$	354.570.000,00	9	12	EDUCACION	
4133	34010030005	I	Jardín botánico fortalecido como Centro de Investigación y Educación Ambiental Regional									RECUPERACION	
4133				43771	34010030005	A diciembre de 2013 se consolida el Jardin bontanico Como Centro de Educacion Ambiental para Cali	talleres de educacion ambiental	10 \$	200.000.000,00	6	12	RECUPERACION	
4133	34010030006	I	Programa de sensibilización ciudadana para la promoción de la cultura de basura cero y y capacitación de infractores del comparendo ambiental implementado										
4133				43718	34010030006	A diciembre de 2013 se mejoran los procesos comunitarios en el manejo de los residuos solidos en los barrios d ela comuna 10	talleres capacitación en manejo residuos solidos	10 \$	100.000.000,00	4	12	EDUCACION	
4133				43755	34010030006	A diciembre de 2013 se capacitan los infractores del comparendo ambiental	% de infractores del comparendo ambiental capacitados	100 \$	100.000.000,00	1	12	EDUCACION	
4133	34020010001	I	Evaluaciones de amenaza, vulnerabilidad y riesgo por fenómenos naturales										
4133				42441	34020010001	A diciembre de 2013 esta en funcionamiento la red de acelerografos de Cali	Acelerografos en operación	15 \$	111.199.696,00	2	12	RECUPERACION	
4133	34020020002	I	Área de ladera urbana no ocupable recuperada y estabilizada										
4133				43236	34020020002	A diciembre de 2013 se estabilizan zonas de ladera en zona de riesgo mitigable no habitadas	M2 de zona de ladera estabilizada	89000 \$	7.615.884.600,00	6	12	RECUPERACION	
4133	34020020004	I	Ríos con restauración del flujo hidráulico en puntos críticos										


<div><p>ALCALDÍA DE SANTIAGO DE CALI DIRECCIONAMIENTO ESTRATEGICO PLANEACION ECONOMICA Y SOCIAL</p></div>			SISTEMAS DE GESTIÓN SGC - MECI - SISTEDA  <b>FORMATO FORMULACIÓN DEL PLAN DE ACCIÓN</b> RELACIÓN DE LOS PROYECTOS DE COMPETENCIA DE LA DEPENDENCIA FRENTE AL PLAN DE DESARROLLO <b>CUADRO 1F</b>							MEDE01.03.18.P03.F01			
										VERSIÓN		2	
										FECHA APROBACIÓN		25/jun/2012	
DEPENDENCIA:			DEPARTAMENTO ADMINISTRATIVO DE GESTION DEL MEDIO AMBIENTE - DAGMA						Fecha de reporte:		17/01/2013	Vigencia:	2013
Código dependenci a	Código general	Clase	Identificación de la línea estratégica, componente, programa, indicador y proyectos de inversión	Clasificació n (BP)	Código indicador plan de desarrollo	Meta del proyecto (Descripción)	Indicador del proyecto (Descripción)	Valor de la meta del proyecto	Presupuesto inicial (Pesos)	Mes / Año (Inicio)	Mes / Año (Finalización)	Dependencia responsable (Reparto administrativo)	
4133				43759	34020020004	A diciembre de 2013 se han construido muros de contención para estabilizar márgenes de ríos	ML de muro	800	\$ 1.438.072.146,00	6	12	RECUPERACION	
4133	34040010006	I	Arboles Sembrados en el marco del programa de arborización urbana GUAYACAN 2015										
4133				43761	34040010006	A diciembre de 2013 se ha realizado la siembra de arboles nativos en 3 corredores diseñados	arbol sembrado	25609	\$ 1.000.000.000,00	6	12	RECUPERACION	
4133	34040010019	I	Recuperación y mantenimiento de zonas verdes, jardines, parques y población arborea del Municipio de Santiago de Cali									RECUPERACION	
4133				42434	34040010019	A diciembre de 2013 se realizan 9 mantenimientos a las zonas verdes de las 22 comunas de Cali	M2 de zona verde mantenidos	12457964	\$ 7.649.898.952,00	1	12	RECUPERACION	
4133				43702	34040010019	A diciembre de 2013 se recuperan los parques DEL BARRIO LA MERCED, DIRECCIÓN: AV 2F Y 2E CON CALLE 49N; PARQUE DEL BARRIO LA FLORA III - SECTOR PARQUE DEL AMOR DIRECCIÓN: AV 4B N CON CALLE 58N;BARRIO LA PAZ, DIRECCIÓN= AVENIDA 6C Y 7 NORTE ENTRE CALLES 45N Y 46N; pARQUE VERSALLES - BARRIO SAN VICENTE, DIRECCIÓN: AV 4 CON CALLE 25	M2 de parque y separador vial intervenidos	15670	\$ 198.548.521,00	4	12	RECUPERACION	


<div></div> <div>ALCALDÍA DE SANTIAGO DE CALI</div> <div>DIRECCIONAMIENTO ESTRATEGICO PLANEACION ECONOMICA Y SOCIAL</div>			SISTEMAS DE GESTIÓN SGC - MECI - SISTEDA							MEDE01.03.18.P03.F01				
										VERSIÓN		2		
										FECHA APROBACIÓN		25/jun/2012		
FORMATO FORMULACIÓN DEL PLAN DE ACCIÓN														
RELACIÓN DE LOS PROYECTOS DE COMPETENCIA DE LA DEPENDENCIA FRENTE AL PLAN DE DESARROLLO														
CUADRO 1F														
DEPENDENCIA:			DEPARTAMENTO ADMINISTRATIVO DE GESTION DEL MEDIO AMBIENTE - DAGMA						Fecha de reporte:		17/01/2013	Vigencia:	2013	
Código dependencia	Código general	Clase	Identificación de la línea estratégica, componente, programa, indicador y proyectos de inversión	Clasificación (BP)	Código indicador plan de desarrollo	Meta del proyecto (Descripción)	Indicador del proyecto (Descripción)	Valor de la meta del proyecto	Presupuesto inicial (Pesos)	Mes / Año (Inicio)	Mes / Año (Finalización)	Dependencia responsable (Reparto administrativo)		
4133					34040010019	A diciembre de 2013 se recuperan los parques VILLAS DE VERACRUZ, DIRECCIÓN: CALLE 61A CON CRA. 1H; PARQUE BARRIO BRISAS DE LOS ANDES I, DIRECCIÓN: CALLES 52A BIS Y 54 CON CRAS. 1C1 Y 1C4; PARQUE BARRIO BRISAS DE LOS ANDES I, DIRECCIÓN: CALLES 52A Y 52A BIS CON CRAS. 1B Y 1B1; PARQUE BARRIO PASEO DE LOS ALMENDROS, DIRECCIÓN: CALLES 59 Y 60 CON CRAS. 1G Y	M2 de parque y separador vial intervenidos	4700 \$	314.924.370,00	4	12	RECUPERACION		
				43704										
4133					34040010019	A diciembre de 2013 se recuperan los parques PARQUE BARRIO EL PRADO CARRERA 24 CON TRANSVERSAL 25F DE LA COMUNA 11 DE SANTIAGO DE CALI	M2 de parque y separador vial intervenidos	755 \$	47.000.000,00	4	12	RECUPERACION		
				43705										


<div></div> <div>ALCALDÍA DE SANTIAGO DE CALI</div> <div>DIRECCIONAMIENTO ESTRATEGICO PLANEACION ECONOMICA Y SOCIAL</div>			SISTEMAS DE GESTIÓN SGC - MECI - SISTEDA							MEDE01.03.18.P03.F01				
										VERSIÓN		2		
										FECHA APROBACIÓN		25/jun/2012		
FORMATO FORMULACIÓN DEL PLAN DE ACCIÓN														
RELACIÓN DE LOS PROYECTOS DE COMPETENCIA DE LA DEPENDENCIA FRENTE AL PLAN DE DESARROLLO														
CUADRO 1F														
DEPENDENCIA:			DEPARTAMENTO ADMINISTRATIVO DE GESTION DEL MEDIO AMBIENTE - DAGMA						Fecha de reporte:		17/01/2013	Vigencia:	2013	
Código dependenci a	Código general	Clase	Identificación de la línea estratégica, componente, programa, indicador y proyectos de inversión	Clasificació n (BP)	Código indicador plan de desarrollo	Meta del proyecto (Descripción)	Indicador del proyecto (Descripción)	Valor de la meta del proyecto	Presupuesto inicial (Pesos)	Mes / Año (Inicio)	Mes / Año (Finali- zación)	Dependencia responsable (Reparto administrativo)		
4133					34040010019	A diciembre de 2013 se recuperan los parques BARRIO CAPRI, EN LA CARRERA 78A ENTRE CALLE 10A Y 12 Y CALLE 10A ENTRE CARRERAS 78A Y 79; PARQUE BARRIO CIUDAD REAL - CANEY IV, EN LA CALLE 48A ENTRE CARRERAS 81 Y 81A ; PARQUE BARRIO LOS SAMANES, EN LA CARRERA 53A CON CALLE 17; PARQUE BARRIO SANTA ANITA, EN LAS CARRERAS 62 Y 63 ENTRE CALLES 10 Y 13 ; PARQUE BARRIO 1ERO DE MAYO,	M2 de parque y separador vial intervenidos	15619 \$	300.000.000,00		12	RECUPERACION		
				43709										


<div></div> <div>ALCALDÍA DE SANTIAGO DE CALI</div> <div>DIRECCIONAMIENTO ESTRATEGICO PLANEACION ECONOMICA Y SOCIAL</div>			SISTEMAS DE GESTIÓN SGC - MECI - SISTEDA							MEDE01.03.18.P03.F01			
										VERSIÓN		2	
										FECHA APROBACIÓN		25/jun/2012	
FORMATO FORMULACIÓN DEL PLAN DE ACCIÓN													
RELACIÓN DE LOS PROYECTOS DE COMPETENCIA DE LA DEPENDENCIA FRENTE AL PLAN DE DESARROLLO													
CUADRO 1F													
DEPENDENCIA:			DEPARTAMENTO ADMINISTRATIVO DE GESTION DEL MEDIO AMBIENTE - DAGMA						Fecha de reporte:		17/01/2013	Vigencia:	2013
Código dependenci a	Código general	Clase	Identificación de la línea estratégica, componente, programa, indicador y proyectos de inversión	Clasificació n (BP)	Código indicador plan de desarrollo	Meta del proyecto (Descripción)	Indicador del proyecto (Descripción)	Valor de la meta del proyecto	Presupuesto inicial (Pesos)	Mes / Año (Inicio)	Mes / Año (Finali- zación)	Dependencia responsable (Reparto administrativo)	
4133					34040010019	A diciembre de 2013 se recuperan los parques BARRIO EUCARISTICO, DIRECCIÓN: CALLES 5F Y 6 CON CARRERA 36B; PARQUE LOS CARACOLIES, DIRECCIÓN: CARRERAS 57 Y 62 CON CALLES 2 Y 2A; PARQUE DEL PERRO, BARRIO SAN FERNANDO VIEJO, DIRECCIÓN: CALLE 3 CON CARRERA 34; PARQUE LAS PIEDRAS - SANTA ISABEL, DIRECCIÓN: CARRERA 38C CON 3	M2 de parque y separador vial intervenidos	2628 \$	260.400.000,00	4	12	RECUPERACION	
4133				43711	34040010019	A diciembre de 2013 se recupera el PARQUE DEL ACUEDUCTO, BARRIO SAN ANTONIO	M2 de parque y separador vial intervenidos	1000 \$	100.000.000,00	4	12	RECUPERACION	
4133					34040010019	A diciembre de 2013 se recupera el PARQUE UBICADO EN LA CALLE 3 CON CRARRERA 73 DEL BARRIO EL REFUGIO DE LA COMUNA 19	M2 de parque y separador vial intervenidos	6500 \$	102.000.000,00	2	12	RECUPERACION	
4133	34060040001	I	Estaciones de transferencia de escombros en operación	43774									


<div> ALCALDÍA DE SANTIAGO DE CALI DIRECCIONAMIENTO ESTRATEGICO PLANEACION ECONOMICA Y SOCIAL</div>			SISTEMAS DE GESTIÓN SGC - MECI - SISTEDA  <b>FORMATO FORMULACIÓN DEL PLAN DE ACCIÓN</b> RELACIÓN DE LOS PROYECTOS DE COMPETENCIA DE LA DEPENDENCIA FRENTE AL PLAN DE DESARROLLO <b>CUADRO 1F</b>							MEDE01.03.18.P03.F01				
										VERSIÓN		2		
										FECHA APROBACIÓN		25/jun/2012		
DEPENDENCIA:			DEPARTAMENTO ADMINISTRATIVO DE GESTION DEL MEDIO AMBIENTE - DAGMA							Fecha de reporte:		17/01/2013	Vigencia:	2013
Código dependenci a	Código general	Clase	Identificación de la línea estratégica, componente, programa, indicador y proyectos de inversión	Clasificació n (BP)	Código indicador plan de desarrollo	Meta del proyecto (Descripción)	Indicador del proyecto (Descripción)	Valor de la meta del proyecto	Presupuesto inicial (Pesos)	Mes / Año (Inicio)	Mes / Año (Finalización)	Dependencia responsable (Reparto administrativo)		
4133					34060040001	a diciembre de 2013 se han consolidado los ESTUDIO DE EVALUACIÓN AMBIENTAL DE SITIOS POTENCIALES PARA LA TRANSFERENCIA Y/O ACOPIO DE ESCOMBROS	estudios de viabilidad tecnica, economica	1 \$	238.350.000,00	2	12	CALIDAD		
4133	34060040002	I	Alternativa de aprovechamiento de escombros implementada											
4133					34060040002	a diciembre de 2013 se han consolidado los DISEÑOS PARA LA CONSTRUCCION DE UNA PLANTA DE VALORIZACIÓN Y APROVECHAMIENTO DE ESCOMBROS PARA EL MUNICIPIO DE SANTIAGO DE CALI	estudios de viabilidad tecnica, economica	5 \$	220.650.304,00	6	12	CALIDAD		
4133	34060040003	I	Sitio de disposición final de escombros en operación											
4133					34060040003	a diciembre de 2013 se han consolidado los estudios y diseños para LA PUESTA EN MARCHA DEL SITIO DE DISPOSICION FINAL DE ESCOMBROS EN EL MUNICIPIO DE SANTIAGO DE CALI	estudios de viabilidad tecnica, economica	4 \$	108.150.000,00	6	12	CALIDAD		
4133	34060040009	I	Planta de tratamiento de lixiviados del sitio de disposición final de Navarro									CALIDAD		


<div><p>ALCALDÍA DE SANTIAGO DE CALI DIRECCIONAMIENTO ESTRATEGICO PLANEACION ECONOMICA Y SOCIAL</p></div>			SISTEMAS DE GESTIÓN SGC - MECI - SISTEDA  <b>FORMATO FORMULACIÓN DEL PLAN DE ACCIÓN</b> RELACIÓN DE LOS PROYECTOS DE COMPETENCIA DE LA DEPENDENCIA FRENTE AL PLAN DE DESARROLLO <b>CUADRO 1F</b>							MEDE01.03.18.P03.F01			
										VERSIÓN		2	
										FECHA APROBACIÓN		25/jun/2012	
DEPENDENCIA:			DEPARTAMENTO ADMINISTRATIVO DE GESTION DEL MEDIO AMBIENTE - DAGMA						Fecha de reporte:		17/01/2013	Vigencia:	2013
Código dependenci a	Código general	Clase	Identificación de la línea estratégica, componente, programa, indicador y proyectos de inversión	Clasificació n (BP)	Código indicador plan de desarrollo	Meta del proyecto (Descripción)	Indicador del proyecto (Descripción)	Valor de la meta del proyecto	Presupuesto inicial (Pesos)	Mes / Año (Inicio)	Mes / Año (Finali- zación)	Dependencia responsable (Reparto administrativo)	
4133				43283	34060040009	A diciembre de 2013 se ha construido la planta de tratamiento de lixiviados de navarro	Planta Construida de lixiviados	1 \$	9.339.840.000,00	2	10	CALIDAD	
4133				43283	34060040009	A diciembre de 2013 se ha construido la planta de tratamiento de lixiviados de navarro	Meses de operación de planta de lixiviados	2 \$	2.500.000.000,00	11	12	CALIDAD	
4133	34060040012	I	Empresas generadoras de Residuos sólidos peligrosos controladas y registradas										
4133				43769	34060040012	a diciembre de 2013 se realizan visitas de control y seguimiento para verificar el cumplimiento de la normatividad ambienta	empresas controladas	200 \$	100.000.000,00	6	12	CALIDAD	
4133	34060040014	I	Campaña para la instalación de puntos de recolección de residuos de aparatos eléctricos y electrónicos RAEE, generados por el sector domiciliario										
4133				43770	34060040014	A diciembre de 2013 se diseña e implementa una Campaña para la instalación de puntos de recolección de residuos de aparatos eléctricos y electrónicos RAEE, generados por el sector domiciliario	talleres	8 \$	100.000.000,00	6	12	CALIDAD	
4133	34060040015	I	Clausura y recuperación paisajística de la escombrera de la 50 (Aut. Simón Bolívar); y control de las demás escombreras ilegales									CALIDAD	


<div></div> <div>ALCALDÍA DE SANTIAGO DE CALI</div> <div>DIRECCIONAMIENTO ESTRATEGICO PLANEACION ECONOMICA Y SOCIAL</div>			<div>SISTEMAS DE GESTIÓN SGC - MECI - SISTEDA</div> <div>FORMATO FORMULACIÓN DEL PLAN DE ACCIÓN</div> <div>RELACIÓN DE LOS PROYECTOS DE COMPETENCIA DE LA DEPENDENCIA FRENTE AL PLAN DE DESARROLLO</div> <div>CUADRO 1F</div>							MEDE01.03.18.P03.F01			
										VERSIÓN		2	
										FECHA APROBACIÓN		25/jun/2012	
DEPENDENCIA:			DEPARTAMENTO ADMINISTRATIVO DE GESTION DEL MEDIO AMBIENTE - DAGMA						Fecha de reporte:		17/01/2013	Vigencia:	2013
Código dependenci a	Código general	Clase	Identificación de la línea estratégica, componente, programa, indicador y proyectos de inversión	Clasificació n (BP)	Código indicador plan de desarrollo	Meta del proyecto (Descripción)	Indicador del proyecto (Descripción)	Valor de la meta del proyecto	Presupuesto inicial (Pesos)	Mes / Año (Inicio)	Mes / Año (Finali- zación)	Dependencia responsable (Reparto administrativo)	
4133				43767	34060040015	A diciembre de 2013 se realizan las acciones de inspección, vigilancia y control ambiental para el fortalecimiento del Plan de gestión integral de residuos sólidos del Municipio de Santiago de Cali.	operativos de control a	240 \$	300.000.000,00	9	12	CALIDAD	


<div></div> <div>ALCALDIA DE SANTIAGO DE CALI</div> <div>DIRECCIONAMIENTO ESTRATEGICO PLANIFICACION ECONOMICA Y SOCIAL</div>			SISTEMAS DE GESTIÓN SGC - MECI - SISTEDA											MEDE01.03.18.P03.F05						
														VERSIÓN			2			
														FECHA APROBACIÓN			25/jun/2012			
FORMATO SEGUIMIENTO DEL PLAN DE ACCIÓN																				
RELACIÓN DE LOS PROYECTOS DE COMPETENCIA DE LA DEPENDENCIA FRENTE AL PLAN DE DESARROLLO																				
CUADRO 1S																				
DEPENDENCIA:													Fecha de reporte:		DD/MM/AA		Vigencia:		Año	
Código dependencia	Código general	Clase	Identificación de la línea estratégica, componente, programa indicador y proyectos de inversión	Clasificación (BP)	Código indicador plan de desarrollo	Meta del proyecto (Descripción)	Indicador del proyecto (Descripción)	Valor de la meta del proyecto (1)	Ejecución física del proyecto (2)	% de avance proyecto (2) / (1)	Presupuesto inicial (Pesos)	Presupuesto definitivo (Pesos) (3)	Presupuesto ejecutado (Pesos) (4)	% de ejecución presupuestal (4) / (3)	Día / Mes / Año (Inicio)	Día / Mes / Año (Finalización)	Explicación del avance o retraso	Dependencia responsable (Reparto administrativo)		
	31	L	CalIDA: Equidad para todos																	
4133	3102	C	Entornos para la Vida																	
4133	3102001	P	Hábitat con Calidad																	
4133	31020010001	I	Sitios deteriorados, parques y zonas blandas de separadores viales, zonas verdes, entornos instituciones educativas oficiales, recuperados ambiental y paisajística con participación ciudadana	33550	31020010001	A diciembre de 2012 se recupera el parque Alfonso Lopez II de la comuna 7	m2 de parque adecuado	100	100	100	\$ 7.412.877,00	\$ 7.412.877,00	\$ 7.293.104,00	98%	14/09/2012	31/12/2012		DAGMA		
4133	31020010001	I	Sitios deteriorados, parques y zonas blandas de separadores viales, zonas verdes, entornos instituciones educativas oficiales, recuperados ambiental y paisajística con participación ciudadana	43209	31020010001	A diciembre de 2012 se Recupera el parque CALLE 29 CON KRAS #2.31.33.34	m2 de parque adecuado	968	En proceso de contratación	100	\$ 66.500.000,00	\$ 66.500.000,00	\$ 66.253.720,00	100%	16/08/2012	31/12/2012		DAGMA		
4133	31020010001	I	Sitios deteriorados, parques y zonas blandas de separadores viales, zonas verdes, entornos instituciones educativas oficiales, recuperados ambiental y paisajística con participación ciudadana	43244A	31020010001	Adecuación del parque barrio Florálía calle 84 con calle 3n y 3bn, comuna 6	m2 de parque adecuado	204	204	100	\$ 46.057.180,00	\$ 46.057.180,00	\$ 46.057.176,00	100%	01/01/2012	31/12/2012		DAGMA		
4133	31020010001	I	Sitios deteriorados, parques y zonas blandas de separadores viales, zonas verdes, entornos instituciones educativas oficiales, recuperados ambiental y paisajística con participación ciudadana	43244B		Adecuación zona verde barrio brisas de guaduales y florálía calles 72a hasta 72h - "parque pipiriray" comuna 6	m2 de parque adecuado	628	628	100	\$ 31.000.145,00	\$ 31.000.145,00	\$ 31.000.130,00	100%	01/01/2012	31/12/2012		DAGMA		
4133	31020010001	I	Sitios deteriorados, parques y zonas blandas de separadores viales, zonas verdes, entornos instituciones educativas oficiales, recuperados ambiental y paisajística con participación ciudadana	43244C		Interventoría de Adecuación del parque barrio Florálía calle 84 con calle 3n y 3bn, comuna 6 y Adecuación zona verde barrio brisas de guaduales y	100% entrega de informes	Informe	Informe	100	\$ 7.638.613,00	\$ 7.638.613,00	\$ 7.638.613,00	100%	01/01/2012	31/12/2012		DAGMA		
4133	31020010001	I	Sitios deteriorados, parques y zonas blandas de separadores viales, zonas verdes, entornos instituciones educativas oficiales, recuperados ambiental y paisajística con participación ciudadana	43244D		Control y seguimiento del proyecto 2012	100% entrega de informes	Informe	Informe	100	\$ 6.367.465,00	\$ 6.367.465,00	\$ 6.367.465,00	100%	01/01/2012	31/12/2012		DAGMA		
4133	31020010001	I	Sitios deteriorados, parques y zonas blandas de separadores viales, zonas verdes, entornos instituciones educativas oficiales, recuperados ambiental y paisajística con participación ciudadana	43244E		Adecuación PARQUE : BARRIO LOS ALCAZARES III DIRECCIÓN: CALLE 70B BIS No. 1 A 1 - 40	m2 de parque adecuado	608	608	88,8	\$ 25.266.076,00	\$ 25.266.076,00	\$ 22.437.391,00	88,80%	01/01/2012	31/12/2012		DAGMA		


 ALCALDIA DE SANTIAGO DE CALI DIRECCIONAMIENTO ESTRATEGICO PLANEACION ECONOMICA Y SOCIAL			SISTEMAS DE GESTIÓN SGC - MECI - SISTEDA  <b>FORMATO SEGUIMIENTO DEL PLAN DE ACCIÓN</b> RELACIÓN DE LOS PROYECTOS DE COMPETENCIA DE LA DEPENDENCIA FRENTE AL PLAN DE DESARROLLO <b>CUADRO 1S</b>												MEDE01.03.18.P03.F05							
															VERSIÓN		2					
															FECHA APROBACIÓN		25/jun/2012					
DEPENDENCIA:															Fecha de reporte:		DD/MM/AA		Vigencia:		Año	
Código dependencia	Código general	Clase	Identificación de la línea estratégica, componente, programa indicador y proyectos de inversión	Clasificación (BP)	Código indicador plan de desarrollo	Meta del proyecto (Descripción)	Indicador del proyecto (Descripción)	Valor de la meta del proyecto (1)	Ejecución física del proyecto (2)	% de avance proyecto (2) / (1)	Presupuesto inicial (Pesos)	Presupuesto definitivo (Pesos) (3)	Presupuesto ejecutado (Pesos) (4)	% de ejecución presupuestal (4) / (3)	Día / Mes / Año (Inicio)	Día / Mes / Año (Finalización)	Explicación del avance o retraso	Dependencia responsable (Reparto administrativo)				
4133	31020010001	I	Sitios deteriorados, parques y zonas blandas de separadores viales, zonas verdes, entornos instituciones educativas oficiales, recuperados ambiental y paisajística con participación ciudadana	43244F		Adecuación SEPARADOR : SEPARADOR BARRIO SAN LUIS DIRECCIÓN: CALLE 73 ENTRE CRAS. 146 Y 102	m2 de parque adecuado	1875	1875	100	\$ 133.920.536,00	\$ 133.920.536,00	\$ 125.868.440,00	94%	01/01/2012	31/12/2012		DAGMA				
4133	31020010001	I	Sitios deteriorados, parques y zonas blandas de separadores viales, zonas verdes, entornos instituciones educativas oficiales, recuperados ambiental y paisajística con participación ciudadana	43251	31020010001	A diciembre de 2012 se recupera el PARQUE BARRIO EL POBLADO ubicado en la CALLE 72 U CON CRA. 28F, SEPARADOR BARRIO RICARDO BALCAZAR ubicado en la DIAGONAL 72C CON CRA. 26L y SEPARADOR BARRIO BARRIO EL POBLADO ubicado en la CALLE 72I ENTRE CRAS. 28F Y 29	m2 de parque adecuado	2200	1400	63,64%	\$ 180.251.351,00	\$ 180.251.351,00	\$ 98.564.749,00	55%	01/01/2012	31/12/2012	CONTRATO LIQUIDADO ANTICIPADAMENTE, PARA LA EJECUCION DEL Adecuación PARQUE BARRIO EL POBLADO ubicado en la CALLE 72 U CON CRA. 28F PARA ADICIONAR Y EJECUTAR AL 2013	DAGMA				
4133	31020010001	I	Sitios deteriorados, parques y zonas blandas de separadores viales, zonas verdes, entornos instituciones educativas oficiales, recuperados ambiental y paisajística con participación ciudadana	43252A	24050040002	Adecuación parque calle 46 con carreras 47b y 47c comuna 15	M2	105	105	100,00%	\$ 16.554.510,00	\$ 16.554.510,00	\$ 16.554.470	99,9998%	01/01/2012	31/12/2012		DAGMA				
4133	31020010001	I	Sitios deteriorados, parques y zonas blandas de separadores viales, zonas verdes, entornos instituciones educativas oficiales, recuperados ambiental y paisajística con participación ciudadana	43252B	24050040002	Adecuación parque calle 49 con carrera 46b comuna 15	M2	105	105	100,00%	\$ 11.643.318,00	\$ 11.643.318,00	\$ 11.643.308	99,9999%				DAGMA				
4133	31020010001	I	Sitios deteriorados, parques y zonas blandas de separadores viales, zonas verdes, entornos instituciones educativas oficiales, recuperados ambiental y paisajística con participación ciudadana	43252C	24050040002	Interventoría Adecuación parque calle 46 con carreras 47b y 47c comuna 15 y Adecuación parque calle 49 con carrera 46b comuna 15	100% entrega de informes	Informe	Informe	100,00%	\$ 3.412.658,00	\$ 3.412.658,00	\$ 3.412.658	100%				DAGMA				
4133	31020010001	I	Sitios deteriorados, parques y zonas blandas de separadores viales, zonas verdes, entornos instituciones educativas oficiales, recuperados ambiental y paisajística con participación ciudadana	33710	24050040002	Interventoría de Parques comuna 2 ejecutados	100% entrega de informes	Informe	Informe	0,00%	\$ 908.681,00	\$ 908.681,00	\$ -	0%	01/01/2012	31/12/2012	ERA EL PAGO DE UNA RESERVA EXCEPCIONAL DEL 2011 QUE NO SE DIO TRAMITE POR INCUMPLIMIENTO DE CONTRATO POR PARTE DEL INTERVENTOR	DAGMA				
4133	31020010001	I	Sitios deteriorados, parques y zonas blandas de separadores viales, zonas verdes, entornos instituciones educativas oficiales, recuperados ambiental y paisajística con participación ciudadana	43258	31020010001	A diciembre de 2012 se recupera el PARQUE: BARRIO MELÉNDEZ CARRERA 93 CON CALLE 20C	m2 de parque adecuado	225	0	0	\$ 28.996.948,00	\$ 28.996.948,00	\$ -	0%	16/08/2012	31/12/2012	CONTRATO LIQUIDADO ANTICIPADAMENTE, PARA LA EJECUCION DELBARRIO MELÉNDEZ CARRERA 93 CON CALLE 20C PARA ADICIONAR Y EJECUTAR AL 2013	DAGMA				
4133	31020010001	I	Sitios deteriorados, parques y zonas blandas de separadores viales, zonas verdes, entornos instituciones educativas oficiales, recuperados ambiental y paisajística con participación ciudadana	43260A	31020010001	Adecuación Parque Alameda ubicado en la calle 7 y 7a con carrera 23 y 23a	M2	6003	6003	100,00%	\$ 228.945.102,00	\$ 228.945.102,00	\$ 226.732.151,00	99%	01/01/2012	31/12/2012		DAGMA				
4133	31020010001	I	Sitios deteriorados, parques y zonas blandas de separadores viales, zonas verdes, entornos instituciones educativas oficiales, recuperados ambiental y paisajística con participación ciudadana	43260B	31020010001	Interventoría contrato 276-2011 para la Adecuación Parque Alameda ubicado en la calle 7 y 7a con carrera 23 y 23a	100% entrega de informes	Informe	Informe	100,00%	\$ 11.700.000,00	\$ 11.700.000,00	\$ 11.700.000,00	100%				DAGMA				


 ALCALDIA DE SANTIAGO DE CALI DIRECCIONAMIENTO ESTRATEGICO PLANIFICACION ECONOMICA Y SOCIAL			SISTEMAS DE GESTIÓN SGC - MECI - SISTEDA  <b>FORMATO SEGUIMIENTO DEL PLAN DE ACCIÓN</b> RELACIÓN DE LOS PROYECTOS DE COMPETENCIA DE LA DEPENDENCIA FRENTE AL PLAN DE DESARROLLO <b>CUADRO 1S</b>											MEDE01.03.18.P03.F05											
														VERSIÓN		2									
														FECHA APROBACIÓN		25/jun/2012									
DEPENDENCIA:																		Fecha de reporte:		DD/MM/AA		Vigencia:		Año	
Código dependencia	Código general	Clase	Identificación de la línea estratégica, componente, programa indicador y proyectos de inversión	Clasificación (BP)	Código indicador plan de desarrollo	Meta del proyecto (Descripción)	Indicador del proyecto (Descripción)	Valor de la meta del proyecto (1)	Ejecución física del proyecto (2)	% de avance proyecto (2) / (1)	Presupuesto inicial (Pesos)	Presupuesto definitivo (Pesos) (3)	Presupuesto ejecutado (Pesos) (4)	% de ejecución presupuestal (4) / (3)	Día / Mes / Año (Inicio)	Día / Mes / Año (Finalización)	Explicación del avance o retraso	Dependencia responsable (Reparto administrativo)							
4133	31020010001	I	Sitios deteriorados, parques y zonas blandas de separadores viales, zonas verdes, entornos instituciones educativas oficiales, recuperados ambiental y paisajística con participación ciudadana	43271	31020010001	A diciembre de 2012 se recupera el separador del barrio UNION DE VIVIENDA POPULAR ubicado CARRERA 41B ENTRE CALLES 42 Y 48 y Recuperar el separador del barrio CIUDAD CORDOBA CALLE 48 ENTRE CARRERAS 48 Y 5	m2 de parque adecuado	3000			\$ 210.000.000,00	\$ 210.000.000,00	\$ 56.632.484,00	27%	01/01/2012	31/12/2012	CONTRATO LIQUIDADO POR INCUMPLIMIENTO DEL CONTRATISTA A 31 DE DICIEMBRE DE 2012, PARA LA EJECUCION DEL Adecuación separador del barrio UNION DE VIVIENDA POPULAR ubicado CARRERA 41B ENTRE CALLES 42 Y 48 PARA ADICIONAR Y EJECUTAR AL 2013	DAGMA							
4133	31020010001	I	Sitios deteriorados, parques y zonas blandas de separadores viales, zonas verdes, entornos instituciones educativas oficiales, recuperados ambiental y paisajística con participación ciudadana	43276	31020010001	A diciembre de 2012 se recupera el Parque 7 DE AGOSTO ubicado en la CARRERA 11 CON CALLE 72 Y 72B	m2 de parque adecuado	1200	0	0	\$ 85.602.999,00	\$ 85.602.999,00	\$ 79.841.087,00	93%	01/01/2012	31/12/2012	En ejecución - Reserva Excepcional al 2013	DAGMA							
4133	31020010012	I	Estrategias pedagogicas implementadas para promover el manejo Adecuado de Residuos Sólidos	33511	31020010012	A diciembre de 2012 se consolida un grupo de guardas ambientales en la comuna 3	guardas ambientales vinculados	30	0	0	\$ 60.000.000,00	\$ 60.000.000,00	0	0	17/08/2012	31/12/2012	En proceso de reformulacion - comunidad y Plan desarrollo por comunas se ejecutara en 2013	DAGMA							
4133	31020010012	I	Estrategias pedagogicas implementadas para promover el manejo Adecuado de Residuos Sólidos	43243	31020010012	A diciembre de 2012 se mejoran los procesos comunitarios en el manejo de los residuos solidos en los barrios portales de comfandi y guayacanes con vinculación de las 1 a columna bueno de orejuela (sede mariano ospina perez), colegio mayor santiago de cali y sede comunal barrio	Viviendas informadas en el manejo de residuos solidos	2000	2000	100,00%	\$ 23.552.300,00	\$ 23.552.300,00	\$ 22.879.500,00	97,14%	16/08/2012	31/12/2012		DAGMA							
	31020010012	I	Estrategias pedagogicas implementadas para promover el manejo Adecuado de Residuos Sólidos	43247	31020010012	A diciembre de 2012 se fortalece la cultura ambiental de la comuna 9 en el manejo de residuos solidos separacion en la fuente	Horas de capacitación en manejo residuos solidos	260	0	0	\$ 33.600.000,00	\$ 33.600.000,00	0	0		9	12	LIQUIDADO ANTICIPADAMENTE POR SOLICITUD DE LA COMUNIDAD PARA ADICIONAR Y EJECUTAR EN 2013	DAGMA						
	31020010012	I	Estrategias pedagogicas implementadas para promover el manejo Adecuado de Residuos Sólidos	43256	31020010012	Implementación de PROCEDAS EN LA COMUNA 19	PROCEDA IMPLEMENTADO	10	0	0	\$20.772.013,00	\$20.772.013,00	\$0,00		17/08/2012	31/12/2012	EN PROCESO DE CONTRATACION VIA PAGINA WEB, PARA SER ADJUDICADO EN FEBRERO DE 2013	DAGMA							
	34	L	Calida: Un Entorno Amable para Todos																						
	3401	C	Calí en Armonía con el Ambiente																						
	3401001	P	Ruralidad y Sostenibilidad Ambiental																						
4133	34010010002	I	Corredores ambientales y paisajísticos en franjas ribereñas desarrollados	43203	34010010002	A diciembre de 2012 se implementa una propuesta de via paisajistica y ecologica que vincule y potencie los elementos ambientales en la comuna 22	Estudios para construccion de corredor	1		25,00%	\$ 1.407.244.208,00	\$ 1.407.244.208,00	\$ 355.956.450,00	25%	01/01/2012	31/12/2012	EN PROCESO DE CONTRATACION VIA PAGIAN WEB, PARA SER ADJUDICADO EN FEBRERO DE 2013	DAGMA							
4133	34010010003	I	Área en zona rural en proceso de restauración o rehabilitación	43239A	34010010003	7 planes de manejo elaborado, mantenimiento y compra de predios, transporte para visitas y seguimiento a predios (yolanda, carolina, el danubio, piedragrande, las garzas, pisamos y batadon)	Planes de manejo elaborados	7	3	42,86%	\$ 1.541.801.664,00	\$ 1.541.801.664,00	\$ 872.686.167,00	56,60%	01/01/2012	31/12/2012		EN PROCESO DE CONTRATACION VIA PAGINA WEB, PARA SER ADJUDICADO EN FEBRERO DE 2013	DAGMA						
	34010010003	I	Área en zona rural en proceso de restauración o rehabilitación	43239B	34010010003	Actividades de mantenimiento a predios del municipio para conservación de cuencas hidrográficas y PSA	Predios en mantenimiento	7	7	100,00%															


 ALCALDIA DE SANTIAGO DE CALI DIRECCIONAMIENTO ESTRATEGICO PLANIFICACION ECONOMICA Y SOCIAL			SISTEMAS DE GESTIÓN SGC - MECI - SISTEDA  <b>FORMATO SEGUIMIENTO DEL PLAN DE ACCIÓN</b> RELACIÓN DE LOS PROYECTOS DE COMPETENCIA DE LA DEPENDENCIA FRENTE AL PLAN DE DESARROLLO <b>CUADRO 1S</b>											MEDE01.03.18.P03.F05					
														VERSIÓN		2			
														FECHA APROBACIÓN		25/jun/2012			
DEPENDENCIA:																			
												Fecha de reporte:		DD/MM/AA		Vigencia:		Año	
Código dependencia	Código general	Clase	Identificación de la línea estratégica, componente, programa indicador y proyectos de inversión	Clasificación (BP)	Código indicador plan de desarrollo	Meta del proyecto (Descripción)	Indicador del proyecto (Descripción)	Valor de la meta del proyecto (1)	Ejecución física del proyecto (2)	% de avance proyecto (2) / (1)	Presupuesto inicial (Pesos)	Presupuesto definitivo (Pesos) (3)	Presupuesto ejecutado (Pesos) (4)	% de ejecución presupuestal (4) / (3)	Día / Mes / Año (Inicio)	Día / Mes / Año (Finalización)	Explicación del avance o retraso	Dependencia responsable (Reparto administrativo)	
4133		I		43240	24050040002	RECUPERACION AMBIENTAL Y PAISAJITICA DE SEIS ZONAS VERDES EN LA COMUNA 2 DE SANTIAGO DE CALI	Parques recuperados ambiental y paisajisticamente	6	6	100.00%	\$ 74.777.214,00	\$ 74.777.214,00	\$ 74.777.214,00	100,00%	01/01/2012	31/12/2012		DAGMA	
4133		I		43241	24050040002	Diseño e implementación del sendero MARGEN DERECHA AGUAS ABAJO RIO CALI CON CALLES 68N A 51N - 51N A 47N Y comuna 4	M2	2193	2193	100.00%	\$ 126.124.182,00	\$ 126.124.182,00	\$ 118.691.269,00	94,11%	01/01/2012	31/12/2012		DAGMA	
4133	34010010006	I	Modelo piloto de compensación por servicios ambientales en el territorio rural implementado	43754A	34010010006	Análisis de factibilidad de la implementación del esquema de PSA Y Diseño del esquema de operación CUENCA CALI	% Informe realizado	100,00%	100,00%	100,00%	\$ 297.000.000	\$ 297.000.000	\$ -	0,00%	16/08/2012	31/12/2012	EN PROCESO DE CONTRATACION VIA PAGINA WEB, PARA SER ADJUDICADO EN FEBRERO DE 2013	DAGMA	
				43754B		Implementación de compensaciones o pago por servicio ambientales en el cuenca Rio Cali y las dos cuencas subterráneas.	% Informe realizado	100,00%	100,00%	100,00%	\$ 499.839.000	\$ 499.839.000	\$ 194.511.000	38,91%			EN PROCESO DE CONTRATACION VIA PAGINA WEB, PARA SER ADJUDICADO EN FEBRERO DE 2013	DAGMA	
				43754C		Monitoreo y seguimiento	% Informe realizado	100,00%	100,00%	100,00%	\$ 53.023.400	\$ 53.023.400	\$ -	0,00%			EN PROCESO DE CONTRATACION VIA PAGINA WEB, PARA SER ADJUDICADO EN FEBRERO DE 2013	DAGMA	
				43754D		Proceso de implementación del sistema municipal de áreas protegidas SIMAP	% Informe realizado	100,00%	100,00%	100,00%	\$ 28.672.000	\$ 28.672.000	\$ -	0,00%			EN PROCESO DE CONTRATACION VIA PAGINA WEB, PARA SER ADJUDICADO EN FEBRERO DE 2013	DAGMA	
				43754E		Monitoreo y seguimiento	% Informe realizado	100,00%	100,00%	100,00%	\$ 14.117.908	\$ 14.117.908	\$ 14.117.908	100,00%				DAGMA	
4133	34010010007	I	Humedales con Plan de manejo formulado y adoptado	43264	34010010007	Humedales con planes de manejo formulado y adoptado	%obras implementadas, Plan de manejo elaborado y ajustes plan de manejo	100	100	100.00%	\$200.000.000,00	\$200.000.000,00	\$191.335.200,00	95,67%	01/01/2012	31/12/2012		DAGMA	
	3401002	P	Gobernabilidad Ambiental															DAGMA	
4133	34010020001	I	Red de monitoreo de la calidad de agua superficial instalada (Estaciones)	43757	34010020001	CONSTRUCCION DE SIFON CALLE 7A OESTE CON CALLE OESTE 4	ML		15		\$ 163.880.334,00	\$ 163.880.334,00	0	0,00%	16/08/2012	31/12/2012	EN PROCESO DE CONTRATACION VIA PAGINA WEB, PARA SER ADJUDICADO EN FEBRERO DE 2013	DAGMA	
						CONTROL DE VERTIMIENTOS RIO AGUACATAL CRUCE INTERCEPTOR 2 AV. 8A BIS OESTE ENTRE CALLES 22A OESTE Y 21A OESTE	ML		21		\$ 70.155.749,000	\$ 70.155.749,000	0	0,00%			EN PROCESO DE CONTRATACION VIA PAGINA WEB, PARA SER ADJUDICADO EN FEBRERO DE 2013	DAGMA	
						CONTROL DE VERTIMIENTOS RIO AGUACATAL CRUCE INTERCEPTOR 3 CRUCE AVENIDA 14 OESTE CON CALLE 9 OESTE	ML		97		\$ 68.552.396,000	\$ 68.552.396,000	0	0,00%			EN PROCESO DE CONTRATACION VIA PAGINA WEB, PARA SER ADJUDICADO EN FEBRERO DE 2013	DAGMA	
						CONTROL DE VERTIMIENTOS RIO AGUACATAL CRUCE INTERCEPTOR 4 CRUCE AVENIDA 14 OESTE CON CALLE 6 OESTE	ML		55		\$ 120.308.798,000	\$ 120.308.798,000	0	0,00%			EN PROCESO DE CONTRATACION VIA PAGINA WEB, PARA SER ADJUDICADO EN FEBRERO DE 2013	DAGMA	
						A diciembre de 2012 se construyen obras para reducción de carga contaminante en términos de DBO5 expresado en Ton/año de la corriente	ML		63		\$ 292.765.647,000	\$ 292.765.647,000	0	0,00%			EN PROCESO DE CONTRATACION VIA PAGINA WEB, PARA SER ADJUDICADO EN FEBRERO DE 2013	DAGMA	


<div> ALCALDIA DE SANTIAGO DE CALI DIRECCIONAMIENTO ESTRATEGICO PLANIFICACION ECONOMICA Y SOCIAL</div>			SISTEMAS DE GESTIÓN SGC - MECI - SISTEDA											MEDE01.03.18.P03.F05						
														VERSIÓN		2				
														FECHA APROBACIÓN		25/jun/2012				
FORMATO SEGUIMIENTO DEL PLAN DE ACCIÓN RELACIÓN DE LOS PROYECTOS DE COMPETENCIA DE LA DEPENDENCIA FRENTE AL PLAN DE DESARROLLO CUADRO 1S																				
DEPENDENCIA:													Fecha de reporte:		DD/MM/AA		Vigencia:		Año	
Código dependencia	Código general	Clase	Identificación de la línea estratégica, componente, programa indicador y proyectos de inversión	Clasificación (BP)	Código indicador plan de desarrollo	Meta del proyecto (Descripción)	Indicador del proyecto (Descripción)	Valor de la meta del proyecto (1)	Ejecución física del proyecto (2)	% de avance proyecto (2) / (1)	Presupuesto inicial (Pesos)	Presupuesto definitivo (Pesos) (3)	Presupuesto ejecutado (Pesos) (4)	% de ejecución presupuestal (4) / (3)	Día / Mes / Año (inicio)	Día / Mes / Año (Finalización)	Explicación del avance o retraso	Dependencia responsable (Reparto administrativo)		
						Troncal interurbana.	CONTROL DE VERTIENTES CANAL LA CAMPIÑA SECTOR CALLE 54N CON AVENIDA 10N B. EL BOSQUE	ML	190		\$ 308.125.251,00	\$ 308.125.251,00	0	0,00%			EN PROCESO DE CONTRATACION VIA PAGINA WEB, PARA SER ADJUDICADO EN FEBRERO DE 2013	DAGMA		
							CONTROL DE VERTIENTES CANAL ORIENTAL CALLE 73 CON DIAGONAL 26 GS/G7	ML	15		\$ 684.482.673,00	\$ 684.482.673,00	0	0,00%			EN PROCESO DE CONTRATACION VIA PAGINA WEB, PARA SER ADJUDICADO EN FEBRERO DE 2013	DAGMA		
							DISEÑOS PARA OBRA DESCONTAMINACION AÑO 2013, 2014 Y 2015	DISEÑOS	5		\$ 284.716.484,00	\$ 284.716.484,00	0	0,00%			EN PROCESO DE CONTRATACION VIA PAGINA WEB, PARA SER ADJUDICADO EN FEBRERO DE 2013	DAGMA		
							RED DE EXPEDICIONARIOS COMUNALES CALIDAD DE AGUA - CONEXIONES ERRADAS	INFORMES PUNTOS DE VERTIENTES IDENTIFICADOS	3		\$ 160.000.000,00	\$ 160.000.000,00	\$ 153.250.000,00	95,78%				DAGMA		
							INTERVENTORIA	100% entrega de informes	Informe		\$ 150.641.733,00	\$ 150.641.733,00	\$ 12.971.840,00	8,61%			EN PROCESO DE CONTRATACION VIA PAGINA WEB, PARA SER ADJUDICADO EN FEBRERO DE 2013	DAGMA		
4133	34010020001	I	Red de monitoreo de la calidad de agua superficial instalada (Estaciones)	34010020001	A diciembre de 2012 se implementa 7 Estaciones de monitoreo, instaladas y funcionando y 1 Estación Climatológica repotenciada	Integración y mantenimiento de la Estación en sus elementos tecnológicos	ESTACIONES	8	0	\$ 89.749.600	\$ 89.749.600	\$ -	0,00%	16/08/2012	31/12/2012	NO SE TENIAN LOS DISEÑOS DEFINITIVOS DE LA RED, PARA ADICIONAR Y EJECUTAR EN 2013	DAGMA			
						Suministro de equipos para red de monitoreo de calidad de aguas superficiales	equipos	9	0	\$ 494.500.000	\$ 494.500.000	\$ -	0,00%			NO SE TENIAN LOS DISEÑOS DEFINITIVOS DE LA RED, PARA ADICIONAR Y EJECUTAR EN 2013				
						Realización obra civil para instalación de equipos de la red de monitoreo	obras civiles	8	0	\$ 210.691.000	\$ 210.691.000	\$ -	0,00%			NO SE TENIAN LOS DISEÑOS DEFINITIVOS DE LA RED, PARA ADICIONAR Y EJECUTAR EN 2013				
						Capacitación y entrenamiento para operación y mantenimiento de la red de calidad de aguas superficiales	capacitaciones	2	0	\$ 15.871.714	\$ 15.871.714	\$ -	0,00%			Montado en SECOP concurso de meritos de minima cuantia No. 4133.0.32.072-2012 para "Realizar el Diseño de la red para el monitoreo automatizado de calidad del recurso hídrico				
										\$ 24.128.286	\$ 24.128.286	\$ -	0,00%			Montado en SECOP concurso de meritos de minima cuantia No. 4133.0.32.072-2012 para "Realizar el Diseño de la red para el monitoreo				
						Suministro de software para recepción y gestión de la información	software suministrado	1	0	\$ 60.000.000	\$ 60.000.000	\$ -	0,00%			NO SE TENIAN LOS DISEÑOS DEFINITIVOS DE LA RED, PARA ADICIONAR Y EJECUTAR EN 2013				
						Informe técnico sobre el estado (cantidad y calidad) del recurso	informes	5	0	\$ 35.000.000	\$ 35.000.000	\$ -	0,00%			NO SE TENIAN LOS DISEÑOS DEFINITIVOS DE LA RED, PARA ADICIONAR Y EJECUTAR EN 2013				
						Interventoria del proyecto	Informe	1	0	\$ 44.747.100	\$ 44.747.100	\$ -	0,00%			NO SE TENIAN LOS DISEÑOS DEFINITIVOS DE LA RED, PARA ADICIONAR Y EJECUTAR EN 2013	DAGMA			
					Construcción de 5 piezómetros en la cuenca río Panos	piezometro construido	5	0	0	\$ 42.600.000,00	\$ 42.600.000,00	\$ -	0,00%							
						Evaluación y monitoreo del recurso hídrico aguas subterráneas	pozos monitoreados	217	210	\$ 57.040.000,00	\$ 57.040.000,00	\$ 40.500.000	71,00%							
						Evaluación y monitoreo del recurso hídrico aguas subterráneas	pozos monitoreados	483	483	\$ 126.960.000,00	\$ 126.960.000,00	\$ 126.959.999	100,00%							
						informes semestrales de la calidad del agua subterránea	informe semestral	2	2	\$ 33.710.000,00	\$ 33.710.000,00	\$ 32.400.000	96,11%							
						elaboración de planos temáticos de acuíferos, capacidad específica de los pozos y mediciones de niveles estáticos estacionales	planos temáticos	4	4	\$ 15.962.400,00	\$ 15.962.400,00	\$ 15.000.000	93,97%							


<div> ALCALDIA DE SANTIAGO DE CALI DIRECCIONAMIENTO ESTRATEGICO PLANEACION ECONOMICA Y SOCIAL</div>			SISTEMAS DE GESTIÓN SGC - MECI - SISTEDA											MEDE01.03.18.P03.F05				
														VERSIÓN		2		
														FECHA APROBACIÓN		25/jun/2012		
FORMATO SEGUIMIENTO DEL PLAN DE ACCIÓN																		
RELACIÓN DE LOS PROYECTOS DE COMPETENCIA DE LA DEPENDENCIA FRENTE AL PLAN DE DESARROLLO																		
CUADRO 1S																		
DEPENDENCIA:												Fecha de reporte:		DD/MM/AA		Vigencia:		Año
Código dependencia	Código general	Clase	Identificación de la línea estratégica, componente, programa indicador y proyectos de inversión	Clasificación (BP)	Código indicador plan de desarrollo	Meta del proyecto (Descripción)	Indicador del proyecto (Descripción)	Valor de la meta del proyecto (1)	Ejecución física del proyecto (2)	% de avance proyecto (2) / (1)	Presupuesto inicial (Pesos)	Presupuesto definitivo (Pesos) (3)	Presupuesto ejecutado (Pesos) (4)	% de ejecución presupuestal (4) / (3)	Día / Mes / Año (Inicio)	Día / Mes / Año (Finalización)	Explicación del avance o retraso	Dependencia responsable (Reparto administrativo)
4133	34010020002	I	Red de monitoreo de la calidad del recurso hídrico subterráneo implementado (piezometro)	42440	34010020002	Adquisición de reactivos para el laboratorio ambiental de aguas	% insumos adquiridos	83	37	44,58%	\$ 2.697.000,00	\$ 2.697.000,00	\$ 2.697.000	100,00%	01/01/2012	31/12/2012		DAGMA
						Adquisicion de equipos para monitoreo agusa subterráneas	% insumos adquiridos	100		74,87	\$ 3.586.313,00	\$ 3.586.313,00	\$ 2.684.952	74,87%				
						construcción de 5 piezómetros en el río Cauca v.3 en el río Cali	piezometro construido	5	5	100	\$ 61.789.097,00	\$ 61.789.097,00	\$ 61.321.877	99,24%				
						construcción de 5 piezómetros en el río Cauca v.3 en el río Cali	piezometro construido	3	3	100	\$ 40.900.903,00	\$ 40.900.903,00	\$ 39.349.660	96,21%				
						Interventoría para construcción e piezómetros	% entrega de informes	100		0	\$ 5.134.500,00	\$ 5.134.500,00	\$ -	0,00%				
						FASE 3: RED DE MONITOREO DE CALIDAD DE AGUS SUBTERRANEAS				21,7	\$ 372.583.209,00	\$ 372.583.209,00	\$ 80.854.752	21,70%				
						FASE 3: RED DE MONITOREO DE CALIDAD DE AGUS SUBTERRANEAS				83,92	\$ 7.462.791,00	\$ 7.462.791,00	\$ 6.262.911	83,92%				
						CONTROL Y SEGUIMIENTO DEL DISEÑO Y CONSTRUCCIÓN DE TRES (3) PIEZOMETROS FASE 3 RED MONITOREO	% entrega de informes	100		44,46	\$ 20.000.000,00	\$ 20.000.000,00	\$ 8.892.270	44,46%				
4133				42442	24050010002	Construcción de una obra de control de contaminación hídrica: construcción del colector Venezuela y sus obras complementarias - margen izquierda del río Cafaveralejo, desde la cámara 37 para conectar en el colector existente en la diagonal 51 en inmediaciones de la quebrada el indio, barrio Cafaveralejo hasta la cámara 43 en inmediaciones del cementerio jardines de la escuela	% obra construida	100	100	100	\$ 69.679.420,00	\$ 69.679.420,00	\$ 52.995.858	76,06%	01/01/2012	31/12/2012		DAGMA
4133				43234	24050010002	ADMINISTRACION MONITOREO Y CONTROL PARA LA DISMINUCION DE LA CONTAMINACION AMBIENTAL DE LOS RIOS DEL MUNICIPIO DE SANTIAGO DE CALI	permisos de ocupación de cauce evaluados	100	100	100	\$ 2.490.703.589,00	\$ 2.490.703.589,00	\$ 2.377.741.660	95,46%	01/01/2012	31/12/2012		DAGMA
4133	34010020004	I	Formulación del Plan de Gestión Ambiental Municipal PGAM			Documento		0	1	100	\$ 2.490.703.589,00	\$ 2.490.703.589,00					DAGMA	
						Arranque y puesta en marcha de las 4 estaciones de monitoreo de la calidad del aire	% equipos adquiridos		100		\$ 264.761.887	\$ 264.761.887	\$ 207.823.649	78,49%				
											\$ 580.126.598	\$ 580.126.598	\$ 571.733.632,00	98,55%				
							% equipos adquiridos		100	35	\$ 235.111.515	\$ 235.111.515	\$ 82.332.778	35,02%				
							3 Estaciones con servicios de mantenimiento correctivo y preventivo	% insumos adquiridos	100	100	\$ 40.000.000	\$ 40.000.000	\$ 39.801.610	99,50%				
EL DISPONIBLE CORRESPONDE A SALDO																		


 ALCALDIA DE SANTIAGO DE CALI DIRECCIONAMIENTO ESTRATEGICO PLANEACION ECONOMICA Y SOCIAL			SISTEMAS DE GESTIÓN SGC - MECI - SISTEDA											MEDE01.03.18.P03.F05				
														VERSIÓN		2		
														FECHA APROBACIÓN		25/jun/2012		
FORMATO SEGUIMIENTO DEL PLAN DE ACCIÓN RELACIÓN DE LOS PROYECTOS DE COMPETENCIA DE LA DEPENDENCIA FRENTE AL PLAN DE DESARROLLO CUADRO 1S																		
DEPENDENCIA:												Fecha de reporte:		DD/MM/AA		Vigencia:		Año
Código dependencia	Código general	Clase	Identificación de la línea estratégica, componente, programa indicador y proyectos de inversión	Clasificación (BP)	Código indicador plan de desarrollo	Meta del proyecto (Descripción)	Indicador del proyecto (Descripción)	Valor de la meta del proyecto (1)	Ejecución física del proyecto (2)	% de avance proyecto (2) / (1)	Presupuesto inicial (Pesos)	Presupuesto definitivo (Pesos) (3)	Presupuesto ejecutado (Pesos) (4)	% de ejecución presupuestal (4) / (3)	Día / Mes / Año (Inicio)	Día / Mes / Año (Finalización)	Explicación del avance o retraso	Dependencia responsable (Reparto administrativo)
4133	34010020007	I	Estaciones del Sistema de Vigilancia de Calidad de Aire operando	42464	34010020007	DE CALIDAD DEL AIRE Y EVALUACION DE LA CONTAMINACION ATMOSFERICA DE LA CIUDAD DE SANTIAGO DE CALI	Elaborar inventario de emisiones de las fuentes fijas y móviles de Santiago de Cali	estudio	1	100	\$ 260.000.000	\$ 260.000.000	\$ 259.999.999	100,00%	01/01/2012	31/12/2012	DEL PROCESO DE CONTRATACION VIA PAGINA. EL CUAL SERA CERTIFICADO Y ADICIONADO PARA EJECUCION AL AÑO 2013	DAGMA
						Adquisición de insumos necesarios para el funcionamiento de la unidad móvil de inspección de gases vehiculares y acondicionamiento del sistema de tracción de la unidad móvil de monitoreo de la calidad del aire	% equipos adquiridos			\$ 42.016.580	\$ 42.016.580	\$ 27.668.352	65,85%					
						Elaboración de informes de calidad de aire y mantenimiento de equipos	Informes mensuales		100	65,85	100	\$ 52.483.420	\$ 52.483.420	\$ 39.400.000				
4133	34010020008	I	Empresas que hacen aprovechamiento de fauna y flora silvestres regulada	42438	34010020008	A diciembre de 2012 se implementará un plan de control para disminuir la utilización de flora y fauna silvestre en santiago de cali	Manejo y cuidado de 100 especies decomitadas en operativos de control en la vigencia 2012	100	100	100	\$ 70.000.000,00	\$ 70.000.000,00	\$ 64.899.998,00	92,71%	01/01/2012	31/12/2012		DAGMA
4133	34010020009	I	Línea ecológica de atención ciudadana en operación	42444A	34010020009	A diciembre de 2012 se ha dado respuesta a más de 10000 peticiones realizadas por la comunidad y diferentes entidades de control	Informes de calidad del aire	4	4	100					01/01/2012	31/12/2012	LOS SALDOS DISPONIBLES SE GENERAN POR LA NO EJECUCIÓN POR NO CONTAR CON EL RECAUDO ESPERADO	DAGMA
				42444B			Elaboración de Documentos presupuestales para contratación	100	100		\$ 930.842.695,00	\$ 930.842.695,00	\$ 928.942.694,00	99,80%				
				42444C			Elaborar la facturación de los conceptos ambientales que genera la entidad	750	750	100								
				42444D			dotacion materiales	25	25	100	\$ 50.393.693	\$ 50.393.693,00	\$ 50.393.692	100,00%				
				42444E			Elaboración de Documentos presupuestales para contratación			100	\$ 3.663.611	\$ 3.663.611,00	\$ 3.663.611	100,00%				
				42444F			Elaboración de proyectos para mitigación de riesgo con financiación del ministerio del medio ambiente	2		0	\$ 1.000.000	\$ 1.000.000,00	\$ -	0,00%				
				42444G			Elaboración del POAI 2013 del DAGMA - proyectos de inversión	1	1	100								
				42444H			Realizar la armonizacion de proyectos del POAI 2012 al Plan de desarrollo 2012- 2013	29	29	100	\$ 72.412.123	\$ 72.412.123	\$ 31.174.432	43,05%				
				42444I			Elaboración de informes de organos de control	100	100	100	\$ 771.000	\$ 771.000,00	\$ 771.000	100,00%				
				42444J			Elaboración de Contratos de la entidad	100	100	100	\$ 89.482.235	\$ 89.482.235	\$ 83.482.235	93,29%				
				42444K			Elaboración de Contratos de la entidad		100	100	\$ 19.911.765	\$ 19.911.765	\$ 19.880.765	99,84%				
							Responder tutelas, derechos de petición, acciones populares, acciones de cumplimiento en materia ambiental que sean interpuestas a la entidad	100	100	100	\$ 6.000.000	\$ 6.000.000	\$ -	0,00%				
											\$ 133.248.976	\$ 133.248.976	\$ 133.248.976	100,00%				
				42444L							\$ 12.469.434	\$ 12.469.434	\$ 12.469.434	100,00%				
											\$ 32.443.693	\$ 32.443.693	\$ 31.036.943	95,66%				
											\$ 169.923.742	\$ 169.923.742	\$ 169.416.642					


<div> ALCALDIA DE SANTIAGO DE CALI DIRECCIONAMIENTO ESTRATEGICO PLANIFICACION ECONOMICA Y SOCIAL</div>			SISTEMAS DE GESTIÓN SGC - MECI - SISTEDA											MEDE01.03.18.P03.F05						
														VERSIÓN		2				
			FORMATO SEGUIMIENTO DEL PLAN DE ACCIÓN RELACIÓN DE LOS PROYECTOS DE COMPETENCIA DE LA DEPENDENCIA FRENTE AL PLAN DE DESARROLLO CUADRO 1S											FECHA APROBACIÓN		25/jun/2012				
DEPENDENCIA:													Fecha de reporte:		DD/MM/AA		Vigencia:		Año	
Código dependencia	Código general	Clase	Identificación de la línea estratégica, componente, programa indicador y proyectos de inversión	Clasificación (BP)	Código indicador plan de desarrollo	Meta del proyecto (Descripción)	Indicador del proyecto (Descripción)	Valor de la meta del proyecto (1)	Ejecución física del proyecto (2)	% de avance proyecto (2) / (1)	Presupuesto inicial (Pesos)	Presupuesto definitivo (Pesos) (3)	Presupuesto ejecutado (Pesos) (4)	% de ejecución presupuestal (4) / (3)	Día / Mes / Año (Inicio)	Día / Mes / Año (Finalización)	Explicación del avance o retraso	Dependencia responsable (Reparto administrativo)		
4133	34010020010	I	Operativos de monitoreo, vigilancia y control de ruido desarrollada	42437A	34010020010	Revisión de los productos evaluados y generados (conceptos técnicos y declaratorias ambientales, entre otros) por los profesionales de procesos productivos y fauna y flora, de las empresas de los sectores comercial, industrial, de servicios e institucional, y coordinar las actividades del grupo de procesos productivos.	Producto evaluado con concepto técnico	150	150	100	\$ 286.321.636,00	\$ 286.321.636,00	\$ 286.321.635,00	99,9999997%						
4133	34010020010	I	Operativos de monitoreo, vigilancia y control de ruido desarrollada			Evaluación de declaratorias ambientales y expedición de conceptos técnicos ambientales para los establecimientos del sector Salud tales como funerarias, hornos crematorios, veterinarias, y centros de zoonosis entre otros, al igual que la atención a quejas, requerimientos y demás oficios del sector.	Concepto técnico	49	49	100										
4133	34010020010	I	Operativos de monitoreo, vigilancia y control de ruido desarrollada			Evaluación de declaratorias ambientales y expedición de conceptos técnicos ambientales para los establecimientos del sector de hidrocarburos, al igual que la atención a quejas, requerimientos y demás oficios del sector.	Concepto técnico	49	49	100										
4133	34010020010	I	Operativos de monitoreo, vigilancia y control de ruido desarrollada			Evaluación de declaratorias ambientales y expedición de conceptos técnicos ambientales para los establecimientos de los sectores de metalmeccánica, galvanoplastia y artes gráficas, al igual que la atención a quejas, requerimientos y demás oficios del sector.	Concepto técnico	49	49	100										
4133	34010020010	I	Operativos de monitoreo, vigilancia y control de ruido desarrollada			Evaluación de declaratorias ambientales y expedición de conceptos técnicos ambientales para los establecimientos de los sectores de bebidas y alimentos, industria química, lavanderías y tintorerías, al igual que la atención a quejas, requerimientos y demás oficios del sector.	Concepto técnico	49	49	100										
4133	34010020010	I	Operativos de monitoreo, vigilancia y control de ruido desarrollada	42437B	34010020010	Asesorías para Levantamiento de información para procesamiento	Informe	Informe	100	100	\$ 7.678.364,00	\$ 7.678.364,00	\$ 7.678.364,00							


<div> ALCALDIA DE SANTIAGO DE CALI DIRECCIONAMIENTO ESTRATEGICO PLANIFICACION ECONOMICA Y SOCIAL</div>			SISTEMAS DE GESTIÓN SGC - MECI - SISTEDA											MEDE01.03.18.P03.F05				
														VERSIÓN		2		
			FORMATO SEGUIMIENTO DEL PLAN DE ACCIÓN RELACIÓN DE LOS PROYECTOS DE COMPETENCIA DE LA DEPENDENCIA FRENTE AL PLAN DE DESARROLLO CUADRO 1S											FECHA APROBACIÓN		25/jun/2012		
DEPENDENCIA:														Fecha de reporte:		DD/MM/AA		Vigencia:
Código dependencia	Código general	Clase	Identificación de la línea estratégica, componente, programa indicador y proyectos de inversión	Clasificación (BP)	Código indicador plan de desarrollo	Meta del proyecto (Descripción)	Indicador del proyecto (Descripción)	Valor de la meta del proyecto (1)	Ejecución física del proyecto (2)	% de avance proyecto (2) / (1)	Presupuesto inicial (Pesos)	Presupuesto definitivo (Pesos) (3)	Presupuesto ejecutado (Pesos) (4)	% de ejecución presupuestal (4) / (3)	Día / Mes / Año (Inicio)	Día / Mes / Año (Finalización)	Explicación del avance o retraso	Dependencia responsable (Reparto administrativo)
4133	34010020010	I	Operativos de monitoreo, vigilancia y control de ruido desarrollada	42437C	34010020010	Elaboración de declaratorias ambientales y expedición de conceptos técnicos ambientales para los establecimientos de los sectores de sujetos especiales, instituciones educativas, telecomunicaciones e industria del papel, pulpa y madera, al igual que la atención a quejas, requerimientos y demás oficios del sector.	concepto tecnico	49	49	100,00%	\$ 245.000.000,00	\$ 245.000.000,00	\$ 245.000.000,00	100%	01/01/2012	31/12/2012		DAGMA
4133	34010020010	I	Operativos de monitoreo, vigilancia y control de ruido desarrollada			Conservación de los registros RESPEL y validación de los formatos diligenciados en la base de datos del IDEAM y transferencia de los registros validados al IDEAM.	Registros de RESPEL	140	140	100,00%								
4133	34010020010	I	Operativos de monitoreo, vigilancia y control de ruido desarrollada			Levantamiento del mapa de ruido para 20 comunas de cali	mapa por comuna	14	14	100,00%								
4133	34010020010	I	Operativos de monitoreo, vigilancia y control de ruido desarrollada			Atencion a solicitudes de la comunidad por infracciones ambientales	solicitud resuelta	560	560	100,00%								
		I	Operativos de monitoreo, vigilancia y control de ruido desarrollada			Realización de operativos de control por quejas de la comunidad	operativo	105	105	100,00%								
		I	Operativos de monitoreo, vigilancia y control de ruido desarrollada			Realización operativos diurnos y nocturnos de control a establecimientos comerciales críticos	operativo	140	140	100,00%								
		I	Operativos de monitoreo, vigilancia y control de ruido desarrollada			Elaboración de Conceptos técnicos y elaboración de planes de manejo para implementación de soluciones de insonorización a establecimientos nocturnos	concepto tecnico	105	105	100,00%								
		I	Operativos de monitoreo, vigilancia y control de ruido desarrollada			Capacitación a infractores ambientales por ruido	capacitaciones realizadas	21	21	100,00%								
		I	Operativos de monitoreo, vigilancia y control de ruido desarrollada			Realización de operativos de control a eventos públicos y privados	operativo	140	140	100,00%								
		I	Operativos de monitoreo, vigilancia y control de ruido desarrollada			Elaboración y aprobación de actos administrativos para procesos constructivos		490	490	100,00%								
		I	Operativos de monitoreo, vigilancia y control de ruido desarrollada			Proyectos urbanísticos evaluados ambientalmente para emisión de concepto de viabilidad	proyecto urbanistico evaluado	140	140	100,00%								
		I	Operativos de monitoreo, vigilancia y control de ruido desarrollada			Elaboración de permisos de vertimientos para actividades constructivas	permiso vertimiento	140	140	100,00%								
I	Operativos de monitoreo, vigilancia y control de ruido desarrollada	Elaboración de permisos en respuesta a quejas y extensión de horarios para actividades constructivas	solicitud resuelta			140	140	100,00%										


<div> ALCALDIA DE SANTIAGO DE CALI DIRECCIONAMIENTO ESTRATEGICO PLANEACION ECONOMICA Y SOCIAL</div>			SISTEMAS DE GESTIÓN SGC - MECI - SISTEDA											MEDE01.03.18.P03.F05				
														VERSIÓN		2		
														FECHA APROBACIÓN		25/jun/2012		
FORMATO SEGUIMIENTO DEL PLAN DE ACCIÓN																		
RELACIÓN DE LOS PROYECTOS DE COMPETENCIA DE LA DEPENDENCIA FRENTE AL PLAN DE DESARROLLO																		
CUADRO 1S																		
DEPENDENCIA:												Fecha de reporte:		DD/MM/AA		Vigencia:		Año
Código dependencia	Código general	Clase	Identificación de la línea estratégica, componente, programa indicador y proyectos de inversión	Clasificación (BP)	Código indicador plan de desarrollo	Meta del proyecto (Descripción)	Indicador del proyecto (Descripción)	Valor de la meta del proyecto (1)	Ejecución física del proyecto (2)	% de avance proyecto (2) / (1)	Presupuesto inicial (Pesos)	Presupuesto definitivo (Pesos) (3)	Presupuesto ejecutado (Pesos) (4)	% de ejecución presupuestal (4) / (3)	Día / Mes / Año (Inicio)	Día / Mes / Año (Finalización)	Explicación del avance o retraso	Dependencia responsable (Reparto administrativo)
		I	Operativos de monitoreo, vigilancia y control de ruido desarrollada			Permisos en aprobación para Planes de Manejo Ambiental para actividades constructivas	permisos planes de manejo	140	140	100,00%								
4133	34010030005	I	Jardín botánico fortalecido como Centro de Investigación y Educación Ambiental Regional	42437D	34010020010	Otros conceptos ambientales	Informe	Informe	100	100,00%	\$ 221.642.000,00	\$ 221.642.000,00	\$ 219.142.000,00	98,87%				
4133	34010030007	I	Ecoparques consolidados como centros de educación y cultural ambiental	42437E	34010020010	Calibración de Equipos Sonómetros	Sonómetros calibrados	7	5 Sonómetros Calibrados - 2 Sonómetros revisados y con actualización de Software Interm		\$ 28.000.000,00	\$ 28.000.000,00	\$ 17.000.844,00	60,72%				
4133	34010030003	I	Proyectos Ciudadanos de Educación Ambiental (PROCEDA) en las comunas de la ciudad.	43280	34010030003	Actividades de capacitación e implementación de PROCEDAS en comuna 19 de acuerdo a diagnóstico ambiental comunitario	Implementación de Procetas	33	33	100,00%	\$ 328.722.281,00	\$ 328.722.281,00	\$ 0,00	0,00%	01/01/2012	31/12/2012	EN PROCESO DE CONTRATACION VIA PAGINA WEB, PARA SER ADJUDICADO EN FEBRERO DE 2013	DAGMA
4133	34010030008	I	Programa de educación ambiental y cultura ciudadana para la promoción, el ahorro, uso eficiente y alternativo de agua y energía, implementado a través de alianzas estratégicas	42416	24050060002	Interventoría del proyecto de capacitación que se realizó en 2011	100% entrega de informes	Informe	Informe	0	\$ 2.550.000,00	\$ 2.550.000,00	\$ 0,00	0	01/01/2012	31/12/2012	ERA EL PAGO DE UNA RESERVA EXCEPCIONAL DEL 2011 QUE NO SE DIO TRAMITE POR INCUMPLIMIENTO DE CONTRATO POR PARTE DEL INTERVENTOR	DAGMA
	3402	C	Gestión Integral del Riesgo de Desastres															DAGMA
	3402002	P	Reducción de los Riesgos Existentes (Gestión Correctiva)															DAGMA
4133	34020020006	I	Estabilización de metros lineales de margen del río y quebradas en sectores vulnerables	42405	25010040001	Construcción muros sector entre rios Calle 8 en el Rio call FNR	ML	162	162	100	\$ 240.211.565,00	\$ 240.211.565,00	\$ 239.700.870,00	99,79%	17/08/2012	31/12/2012		DAGMA
4133	34020020006	I	Estabilización de metros lineales de margen del río y quebradas en sectores vulnerables	43261	24050040001	Recuperación de la capacidad mecánica del lecho del río cañas	M3	16250	16250	100	\$ 2.118.833.319,00	\$ 2.118.833.319,00	\$ 2.118.833.319,00	100,00%	01/01/2012	31/12/2012		DAGMA
4133	34020020006	I	Estabilización de metros lineales de margen del río y quebradas en sectores vulnerables	43262A	24050040001	Estabilización de zonas de amenaza mitigable en la ladera, comuna 18 urgencia manifiesta muros y bioingeniería	Obras implementadas	100%	100,00%	100,00%	\$ 349.331.879,00	\$ 349.331.879,00	\$ 349.331.273,00	99,9998%				DAGMA
4133	34020020006	I	Estabilización de metros lineales de margen del río y quebradas en sectores vulnerables	43262B	24050040001	Realizar la interventoría técnica, administrativa, económica y financiera de los estudios y obras contempladas en los contratos 217-2011, 218-2011 y 252-2011 acordes con los proyectos de BP 21043261 y BP 21043262, Urgencia manifiesta	Entrega de informes	100,00%	100,00%	100,00%	\$ 122.250.000	\$ 122.250.000	\$ 122.250.000	100,00%				DAGMA
4133	34020020006	I	Estabilización de metros lineales de margen del río y quebradas en sectores vulnerables	43262C	24050040001	Realizar estudios y obras contempladas para la mitigación de riesgo de riesgo por procesos de remoción en masa y manejo de aguas de escorrentía en las comunas 1, 3 y 20 en el Marco de la Urgencia Manifiesta 2011	Obras implementadas	100,00%	100,00%	100,00%	\$ 580.016.772	\$ 580.016.772	\$ 580.016.772	100,00%	01/01/2012	31/12/2012		DAGMA
4133	34020020006	I	Estabilización de metros lineales de margen del río y quebradas en sectores vulnerables	43262D	24050040001	Realizar la interventoría de los estudios y obras contempladas en el contrato 249-2011, que tiene por objeto la construcción de obras para la mitigación de riesgo de riesgo por procesos de remoción en masa y manejo de aguas de escorrentía en las comunas 1, 3 y 20.	Entrega de informes	100,00%	100,00%	100,00%	\$ 10.388.000	\$ 10.388.000	\$ 10.388.000	100,0000%				DAGMA
	3404	C	Espacio Público y Equipamientos Colectivos de Calidad para Todos															


<div> ALCALDIA DE SANTIAGO DE CALI DIRECCIONAMIENTO ESTRATEGICO PLANIFICACION ECONOMICA Y SOCIAL</div>			SISTEMAS DE GESTIÓN SGC - MECI - SISTEDA											MEDE01.03.18.P03.F05				
														VERSIÓN		2		
														FECHA APROBACIÓN		25/jun/2012		
FORMATO SEGUIMIENTO DEL PLAN DE ACCIÓN																		
RELACIÓN DE LOS PROYECTOS DE COMPETENCIA DE LA DEPENDENCIA FRENTE AL PLAN DE DESARROLLO																		
CUADRO 1S																		
DEPENDENCIA:												Fecha de reporte:		DD/MM/AA		Vigencia:		Año
Código dependencia	Código general	Clase	Identificación de la línea estratégica, componente, programa indicador y proyectos de inversión	Clasificación (BP)	Código indicador plan de desarrollo	Meta del proyecto (Descripción)	Indicador del proyecto (Descripción)	Valor de la meta del proyecto (1)	Ejecución física del proyecto (2)	% de avance proyecto (2) / (1)	Presupuesto inicial (Pesos)	Presupuesto definitivo (Pesos) (3)	Presupuesto ejecutado (Pesos) (4)	% de ejecución presupuestal (4) / (3)	Día / Mes / Año (Inicio)	Día / Mes / Año (Finalización)	Explicación del avance o retraso	Dependencia responsable (Reparto administrativo)
	3404001	P	Generación, Adecuación y Apropiación del Espacio público															
4133	34040010019	I	Recuperación y mantenimiento de zonas verdes, jardines, parques y población arborea del Municipio de Santiago de Cali	43205	34040010019	MANTENIMIENTO ARBOREO COMUNA 4	No. De arboles podados/talados	1851	1851	100,00%	\$ 150.000.000,00	\$ 150.000.000,00	\$ 150.000.000,00	100,00%	16/08/2012	31/12/2012		DAGMA
4133	34040010019	I	Recuperación y mantenimiento de zonas verdes, jardines, parques y población arborea del Municipio de Santiago de Cali	43249	34040010019	A diciembre de 2012 se recupera el parque el Pírramo comuna 19	M2 de parque y separador vial intervinidos	1333	0	0	\$ 170.671.463,00	\$ 170.671.463,00	\$ 167.197.338,00	97,96%	16/08/2012	31/12/2012	En ejecución - Reserva Excepcional al 2013	DAGMA
4133	34040010019	I	Recuperación y mantenimiento de zonas verdes, jardines, parques y población arborea del Municipio de Santiago de Cali	42418A	24050040002	Intervención parque la alianza de Salomía 1E CON CALLES 45G Y 46	M2	125	125	100	\$ 30.275.924,00	\$ 30.275.924,00	\$ 30.275.924	97,96%	01/01/2012	31/12/2012		DAGMA
4133	34040010019	I	Recuperación y mantenimiento de zonas verdes, jardines, parques y población arborea del Municipio de Santiago de Cali	42418B	24050040002	Interventoría parque la alianza de Salomía 1E CON CALLES 45G Y 46	100% entrega de informes	Informe	Informe	100	\$ 1.287.242,00	\$ 1.287.242,00	\$ -	97,96%				
4133	34040010019	I	Recuperación y mantenimiento de zonas verdes, jardines, parques y población arborea del Municipio de Santiago de Cali	42418C	34040010019	SEPARADOR: LAS DELICIAS CALLE 39 CON CARRERA S	M2	988	988	100	\$ 23.076.923,00	\$ 23.076.923,00	\$ 19.858.929	97,96%				
4133	34040010019	I	Recuperación y mantenimiento de zonas verdes, jardines, parques y población arborea del Municipio de Santiago de Cali	42418D	34040010019	Adecuación PARQUE: BERLIN CALLE 34N ENTRE CARRERA 2 Y 3 N	M2	2162		50%	\$ 82.692.308,00	\$ 82.692.308,00	\$ 82.456.832	97,96%			EN PROCESO DE EJECUCION RESERVA EXCEPCIONAL PARA EL 2013	
4133	34040010019	I	Recuperación y mantenimiento de zonas verdes, jardines, parques y población arborea del Municipio de Santiago de Cali	42418E	34040010019	Adecuación PARQUE: BOLIVARIANO CALLE 38N CON CARRERA 2N ESQUINA	M2	598		50%	\$ 57.692.307,00	\$ 57.692.307,00	\$ 57.637.955	97,96%			EN PROCESO DE EJECUCION RESERVA EXCEPCIONAL PARA EL 2013	
4133	34040010019	I	Recuperación y mantenimiento de zonas verdes, jardines, parques y población arborea del Municipio de Santiago de Cali	42418F	34040010019	Adecuación PARQUE: BUENO MADRID CALLE 34N CON CARRERA 3A NORTE	M2	1674		50%	\$ 48.076.924,00	\$ 48.076.924,00	\$ 43.084.125	97,96%			EN PROCESO DE EJECUCION RESERVA EXCEPCIONAL PARA EL 2013	
4133	34040010019	I	Recuperación y mantenimiento de zonas verdes, jardines, parques y población arborea del Municipio de Santiago de Cali	42418G	34040010019	Adecuación PARQUE: JOSE ANTONIO GALÁN CARRERA 2N CON 42A NORTE	M2	3509		50%	\$ 43.269.231,00	\$ 43.269.231,00	\$ 43.150.674	97,96%			EN PROCESO DE EJECUCION RESERVA EXCEPCIONAL PARA EL 2013	
4133	34040010019	I	Recuperación y mantenimiento de zonas verdes, jardines, parques y población arborea del Municipio de Santiago de Cali	42418H	34040010019	Interventoría de parques comuna	100% entrega de informes	Informe	Informe	100%	\$ 10.192.307,00	\$ 10.192.307,00	\$ 10.192.307	97,96%				
4133	34040010019	I	Recuperación y mantenimiento de zonas verdes, jardines, parques y población arborea del Municipio de Santiago de Cali	42422A	24050040002	Adecuación parque barrio Versalles AV SAN CON CALLE 25 comuna 2	M2	928	928	100%	\$ 18.080.050,00	\$ 18.080.050,00	\$ 18.079.366,00	99,996%	01/01/2012	31/12/2012		DAGMA
4133	34040010019	I	Recuperación y mantenimiento de zonas verdes, jardines, parques y población arborea del Municipio de Santiago de Cali	42422B	24050040002	Adecuación separador vial CALLE 38 NORTE ENTRE AVENIDA 4 Y 6 NORTE	M2	907	907	100%	\$ 34.860.102,00	\$ 34.860.102,00	\$ 32.858.352,00	94,26%				
4133	34040010019	I	Recuperación y mantenimiento de zonas verdes, jardines, parques y población arborea del Municipio de Santiago de Cali	42422C	24050040002	Interventoría parque barrio Versalles AV SAN CON CALLE 25 comuna 2, separador vial CALLE 38 NORTE ENTRE AVENIDA 4 Y 6 NORTE	100% entrega de informes	Informe	Informe	100%	\$ 3.643.997,00	\$ 3.643.997,00	\$ 0,00	0,00%			ERA EL PAGO DE UNA RESERVA EXCEPCIONAL DEL 2011 QUE NO SE DIO TRAMITE POR INCUMPLIMIENTO DE CONTRATO POR PARTE DEL INTERVENTOR	
4133	34040010019	I	Recuperación y mantenimiento de zonas verdes, jardines, parques y población arborea del Municipio de Santiago de Cali	42434A	34040010019	Visitas técnicas, diagnósticos de mantenimiento de la cobertura arborea y vegetal de la zonas verdes, emisión de conceptos técnicos, supervisión de las actividades operativas del recurso humano, planeación de actividades del área, diseño, formulación y ejecución de proyectos ambientales, operativos de emergencias ambientales, operativos de control.	concepto	4035	4035	100%	\$ 544.464.028	\$ 544.464.028	\$ 544.464.028	100,00%				
4133	34040010019	I	Recuperación y mantenimiento de zonas verdes, jardines, parques y población arborea del Municipio de Santiago de Cali	42434B	34040010019						\$ 4.339.155	\$ 4.339.155	\$ 4.339.155	100,00%				
4133	34040010019	I	Recuperación y mantenimiento de zonas verdes, jardines, parques y población arborea del Municipio de Santiago de Cali	42434C	34040010019	Intervención de árboles con autorización ambiental de todas las especies entre 2 y 12 metros	Supervisión parque	18	18	100%	\$ 452.210.169	\$ 452.210.169	\$ 452.210.169	100,00%				
4133	34040010019	I	Recuperación y mantenimiento de zonas verdes, jardines, parques y población arborea del Municipio de Santiago de Cali	42434D	34040010019	Poda Mantenimiento Arboles hasta 12 metros					\$ 63.000.000	\$ 63.000.000	\$ 63.000.000	100,00%				
4133	34040010019	I	Recuperación y mantenimiento de zonas verdes, jardines, parques y población arborea del Municipio de Santiago de Cali	42434E	34040010019	Comunas oriente y zonas de protección de ríos - Sentencia T 291	Árbol podado	10068	10068	100%	\$ 137.000.000	\$ 137.000.000	\$ 137.000.000	100,00%				
4133	34040010019	I	Recuperación y mantenimiento de zonas verdes, jardines, parques y población arborea del Municipio de Santiago de Cali	42434F	34040010019						\$ 300.000.000	\$ 300.000.000	\$ 300.000.000	100,00%				


<div><div>ALCALDIA DE SANTIAGO DE CALI DIRECCIONAMIENTO ESTRATEGICO PLANEACION ECONOMICA Y SOCIAL</div></div>			SISTEMAS DE GESTIÓN SGC - MECI - SISTEDA  <b>FORMATO SEGUIMIENTO DEL PLAN DE ACCIÓN</b> RELACIÓN DE LOS PROYECTOS DE COMPETENCIA DE LA DEPENDENCIA FRENTE AL PLAN DE DESARROLLO <b>CUADRO 1S</b>												MEDE01.03.18.P03.F05				
															VERSIÓN		2		
															FECHA APROBACIÓN		25/jun/2012		
DEPENDENCIA:												Fecha de reporte:		DD/MM/AA		Vigencia:		Año	
Código dependencia	Código general	Clase	Identificación de la línea estratégica, componente, programa indicador y proyectos de inversión	Clasificación (BP)	Código indicador plan de desarrollo	Meta del proyecto (Descripción)	Indicador del proyecto (Descripción)	Valor de la meta del proyecto (1)	Ejecución física del proyecto (2)	% de avance proyecto (2) / (1)	Presupuesto inicial (Pesos)	Presupuesto definitivo (Pesos) (3)	Presupuesto ejecutado (Pesos) (4)	% de ejecución presupuestal (4) / (3)	Día / Mes / Año (Inicio)	Día / Mes / Año (Finalización)	Explicación del avance o retraso	Dependencia responsable (Reparto administrativo)	
4133	34040010019	I	Recuperación y mantenimiento de zonas verdes, jardines, parques y población arborea del Municipio de Santiago de Cali	42434G	34040010019	Poda de césped de las zonas verdes (separadores viales, zonas blandas, parques, polideportivos, zonas ornamentadas, franjas de protección)	Plantulas vivero	20000	100	100%	\$ 1.765.086.120	\$ 1.765.086.120	\$ 1.765.086.120	100,00%	01/01/2012	31/12/2012		DAGMA	
4133	34040010019	I	Recuperación y mantenimiento de zonas verdes, jardines, parques y población arborea del Municipio de Santiago de Cali	42434H	34040010019	Manejo de las zonas verdes principales del norte de Cali y corredores troncales terminados del MIO	Árbol sembrado	2000	2000	100%	\$ 168.234.000	\$ 168.234.000	\$ 168.234.000	100,00%					
4133	34040010019	I	Recuperación y mantenimiento de zonas verdes, jardines, parques y población arborea del Municipio de Santiago de Cali	42434I	34040010019	Control y seguimiento de las actividades de poda de zonas verdes de avenidas principales y 22 comunas de Cali	M2	88.354.306	88.354.306	100%	\$ 59.154.708	\$ 59.154.708	\$ 59.154.708	100,00%					
4133	34040010019	I	Recuperación y mantenimiento de zonas verdes, jardines, parques y población arborea del Municipio de Santiago de Cali	42434J	34040010019	Control y seguimiento de las actividades de mantenimiento de las avenidas del MIO	%control y seguimiento	100	100	100%	\$ 7.807.801	\$ 7.807.801	\$ 7.807.800	100,00%					
4133	34040010019	I	Recuperación y mantenimiento de zonas verdes, jardines, parques y población arborea del Municipio de Santiago de Cali	42434K	34040010019	Poda de césped de las zonas verdes (separadores viales, zonas blandas, parques, polideportivos, zonas ornamentadas, franjas de protección)	M2	44.127.153	44.127.153	100%	\$ 1.796.858.320	\$ 1.796.858.320	\$ 1.726.858.320	96,10%					
4133	34040010019	I	Recuperación y mantenimiento de zonas verdes, jardines, parques y población arborea del Municipio de Santiago de Cali	42434L	34040010019	Manejo de las zonas verdes principales del norte de Cali y corredores troncales terminados del MIO	M2	28.000	28.000	100%	\$ 51.218.614	\$ 51.218.614	\$ 51.218.613	100,00%					
4133	34040010019	I	Recuperación y mantenimiento de zonas verdes, jardines, parques y población arborea del Municipio de Santiago de Cali	42434M	34040010019	Adecuacion espacios sin cobertura vegetal	PS	0	0	100%	\$ 51.277.043	\$ 51.277.043	\$ 51.277.043	100,00%					
4133	34040010019	I	Recuperación y mantenimiento de zonas verdes, jardines, parques y población arborea del Municipio de Santiago de Cali	42434N	34040010019	Visitas técnicas, diagnósticos de mantenimiento de la cobertura arborea y vegetal de la zonas verdes, emisión de conceptos técnicos.	SOLICITUDES	4.290	3955	92%	\$ 142.048.600	\$ 142.048.600	\$ 142.048.600	100,00%					
4133	34040010019	I	Recuperación y mantenimiento de zonas verdes, jardines, parques y población arborea del Municipio de Santiago de Cali	42434O	34040010019	Control y seguimiento de las actividades de poda de zonas verdes de avenidas principales y 22 comunas de Cali					\$ 27.476.757	\$ 27.476.757	\$ 27.476.757	100,00%					
4133	34040010019	I	Recuperación y mantenimiento de zonas verdes, jardines, parques y población arborea del Municipio de Santiago de Cali	42434P	34040010019	Control y seguimiento de las actividades de poda de zonas verdes de avenidas principales y 22 comunas de Cali	100% Informes	Informe	100	100%	\$ 90.116.310	\$ 90.116.310	\$ 90.116.309	100,00%					
4133	34040010019	I	Recuperación y mantenimiento de zonas verdes, jardines, parques y población arborea del Municipio de Santiago de Cali	42434Q	34040010019	Control y seguimiento jardines	100% Informes	Informe	100	100%	\$ 2.560.931	\$ 2.560.931	\$ 2.560.931	100,00%					
4133	34040010019	I	Recuperación y mantenimiento de zonas verdes, jardines, parques y población arborea del Municipio de Santiago de Cali	42434R	34040010019	Control y seguimiento adecuacion espacios sin cobertura vegetal	PS			100%	\$ 2.500.902	\$ 2.500.902	\$ 2.500.902	100,00%					
4133	34040010019	I	Recuperación y mantenimiento de zonas verdes, jardines, parques y población arborea del Municipio de Santiago de Cali	42434S	34040010019	Adquisición de equipos y suministros para poda de árboles	100% equipos adquiridos			100%	\$ 12.515.414	\$ 12.515.414	\$ 12.515.413	100,00%					
4133	34040010019	I	Recuperación y mantenimiento de zonas verdes, jardines, parques y población arborea del Municipio de Santiago de Cali	43200A	34040010019	A diciembre de 2012 se realiza la recuperacion del separados en Santa Monica CALLE 24 CON 8 FRENTE A LA FES	M2	900	900	100,00%	\$ 98.547.520,00	\$ 98.547.520,00	\$ 92.700.480,00	94,07%	16/08/2012	31/12/2012		DAGMA	
4133	34040010019	I	Recuperación y mantenimiento de zonas verdes, jardines, parques y población arborea del Municipio de Santiago de Cali	43200B	34040010019	Interventoria barrio Santa monica			Informe	100%	\$ 4.927.376,00	\$ 4.927.376,00	\$ 4.927.376,00	100,00%					
4133	34040010019	I	Recuperación y mantenimiento de zonas verdes, jardines, parques y población arborea del Municipio de Santiago de Cali	43275A	34040010019	Adecuación PARQUE : BARRIO LOS ANDES DIRECCIÓN: CALLE 53 ENTRE CRAS. 102 Y 1F	M2	800	800	100,00%	\$ 42.137.611,00	\$ 42.137.611,00	\$ 37.493.088,00	88,98%					
4133	34040010019	I	Recuperación y mantenimiento de zonas verdes, jardines, parques y población arborea del Municipio de Santiago de Cali	43275B	34040010019	Adecuación PARQUE : DIRECCIÓN: CALLE 59 CON CRA. 1B2	M2	400	400	100,00%	\$ 15.707.176,00	\$ 15.707.176,00	\$ 14.012.018,00	89,21%				DAGMA	


 ALCALDÍA DE SANTIAGO DE CALI DESARROLLO ESTRATÉGICO PLANIFICACIÓN ECONÓMICA Y SOCIAL			SISTEMAS DE GESTIÓN SGC - MECI - SISTEDA  <b>FORMATO SEGUIMIENTO DEL PLAN DE ACCIÓN</b> RELACIÓN DE LOS PROYECTOS DE COMPETENCIA DE LA DEPENDENCIA FRENTE AL PLAN DE DESARROLLO <b>CUADRO 1S</b>											MEDE01.03.18.P03.F05					
														VERSIÓN		2			
														FECHA APROBACIÓN		25/jun/2012			
DEPENDENCIA:													Fecha de reporte:		DD/MM/AA		Vigencia:		Año
Código dependencia	Código general	Clase	Identificación de la línea estratégica, componente, programa indicador y proyectos de inversión	Clasificación (BP)	Código indicador plan de desarrollo	Meta del proyecto (Descripción)	Indicador del proyecto (Descripción)	Valor de la meta del proyecto (1)	Ejecución física del proyecto (2)	% de avance proyecto (2) / (1)	Presupuesto inicial (Pesos)	Presupuesto definitivo (Pesos) (3)	Presupuesto ejecutado (Pesos) (4)	% de ejecución presupuestal (4) / (3)	Día / Mes / Año (Inicio)	Día / Mes / Año (Finalización)	Explicación del avance o retraso	Dependencia responsable (Reparto administrativo)	
4133	34040010019	I	Recuperación y mantenimiento de zonas verdes, jardines, parques y población arborea del Municipio de Santiago de Cali	43275C	34040010019	Adecuación PARQUE : CALLE 61A ENTRE CRAS. 1A6 Y 1A12	M2	600	600	100,00%	\$ 38.690.356,00	\$ 38.690.356,00	\$ 34.391.239,00	88,89%	01/01/2012	31/12/2012		DAGMA	
4133	34040010019	I	Recuperación y mantenimiento de zonas verdes, jardines, parques y población arborea del Municipio de Santiago de Cali	43275D	34040010019	Adecuación PARQUE : BARRIO VILLA DEL PRADO CARRERA 4D BIS ENTRE CALLES 60C Y 61A	M2	300	300	100,00%	\$ 34.912.447,00	\$ 34.912.447,00	\$ 31.329.600,00	89,74%				DAGMA	
4133	34040010019	I	Recuperación y mantenimiento de zonas verdes, jardines, parques y población arborea del Municipio de Santiago de Cali	43275E	34040010019	Adecuación PARQUE : BARRIO VILLA DEL PRADO CARRERAS 4C Y 5 ENTRE CALLES 62A Y 62B	M2	250	250	100,00%	\$ 17.950.029,00	\$ 17.950.029,00	\$ 16.168.694,00	90,08%				DAGMA	
4133	34040010019	I	Recuperación y mantenimiento de zonas verdes, jardines, parques y población arborea del Municipio de Santiago de Cali	43275F	34040010019	Adecuación PARQUE : BARRIO VILLA DEL PRADO CARRERAS 4 Y 4C ENTRE CALLES 60C Y 61A	M2	500	500	100,00%	\$ 27.552.921,00	\$ 27.552.921,00	\$ 25.127.534,00	91,20%				DAGMA	
4133	34040010019	I	Recuperación y mantenimiento de zonas verdes, jardines, parques y población arborea del Municipio de Santiago de Cali	43275G	34040010019	Construcción CANAL DE DESAQUE -BARRIO BRISAS DE LOS ANDES I, UBICADA EN LA CALLE 52Abis ENTRE CARRERAS 1C Y1C1.	ML	55	55	100,00%	\$ 6.308.353,00	\$ 6.308.353,00	\$ 5.252.803,00	83,27%				DAGMA	
4133	34040010019	I	Recuperación y mantenimiento de zonas verdes, jardines, parques y población arborea del Municipio de Santiago de Cali	43275H	34040010019	Adecuación SEPARADOR : BARRIO LOS ANDES CALLE 56 ENTRE CRAS. 1D Y2	M2	1500	1500	100,00%	\$ 33.769.693,00	\$ 33.769.693,00	\$ 30.152.832,00	89,29%				DAGMA	
4133	34040010019	I	Recuperación y mantenimiento de zonas verdes, jardines, parques y población arborea del Municipio de Santiago de Cali	43275I	34040010019	Adecuación ZONA VERDE BARRIO PASEO DE LOS ALMENDROS CALLE 59B ENTRE CARRERAS 1F Y 1K	M2	300	300	100,00%	\$ 19.397.619,00	\$ 19.397.619,00	\$ 17.228.518,00	88,82%				DAGMA	
4133	34040010019	I	Recuperación y mantenimiento de zonas verdes, jardines, parques y población arborea del Municipio de Santiago de Cali	43275J	34040010019	Control y seguimiento del proyecto	% entrega de informes	100	100	100,00%	\$ 9.651.025,00	\$ 9.651.025,00	\$ 9.651.025,00	100,00%				DAGMA	
	3405	C	Movilidad Armónica, Sostenible y Segura																
	3405003	P	Promoción Modos Alternativos de Transporte																
	3405003001	I	Mantenimiento de la red de ciclorutas																
4133	3405003002	I	Ciclorutas construidas de la red Plan Maestro de Ciclorutas	33739	26020020001	Construcción del tramo de ciclo ruta en la comuna 17 de Santiago de Cali entre las carreras 72 a la 70 avenida Pasancho	ML	148	148	100	\$ 27.828.593,00	\$ 27.828.593,00	\$ 26.850.091,00	96,48%	01/01/2012	31/12/2012		DAGMA	
	3406	C	Servicios Públicos																
	3406004	P	Gestión Integral de Residuos Sólidos																
4133	34060040009	I	Planta de tratamiento de lixiviados del sitio de disposición final de Navarro	43283	34060040009	A diciembre de 2012 se ha construido la planta de tratamiento de lixiviados de Navarro	Meses de operación de planta de lixiviados	12	0	0	\$3.908.160.000,00	\$3.908.160.000,00	\$0,00	0	01/01/2012	31/12/2012	EN PROCESO DE CONTRATACION PARA SER ADJUDICADO EN ENERO DE 2013	Gobierno	


 ALCALDIA DE SANTIAGO DE CALI DIRECCIONAMIENTO ESTRATEGICO PLANEACION ECONOMICA Y SOCIAL			SISTEMAS DE GESTIÓN SGC - MECI - SISTEDA											MEDE01.03.18.P03.F05					
														VERSIÓN		2			
			FORMATO SEGUIMIENTO DEL PLAN DE ACCIÓN RELACIÓN DE LOS PROYECTOS DE COMPETENCIA DE LA DEPENDENCIA FRENTE AL PLAN DE DESARROLLO CUADRO 1S											FECHA APROBACIÓN		25/jun/2012			
DEPENDENCIA:												Fecha de reporte:		DD/MM/AA		Vigencia:		Año	
Código dependencia	Código general	Clase	Identificación de la línea estratégica, componente, programa indicador y proyectos de inversión	Clasificación (BP)	Código indicador plan de desarrollo	Meta del proyecto (Descripción)	Indicador del proyecto (Descripción)	Valor de la meta del proyecto (1)	Ejecución física del proyecto (2)	% de avance proyecto (2) / (1)	Presupuesto inicial (Pesos)	Presupuesto definitivo (Pesos) (3)	Presupuesto ejecutado (Pesos) (4)	% de ejecución presupuestal (4) / (3)	Día / Mes / Año (Inicio)	Día / Mes / Año (Finalización)	Explicación del avance o retraso	Dependencia responsable (Reparto administrativo)	
4133	34060040015	I	Clausura y recuperación paisajística de la escombrera de la 50 (Aut. Simón Bolívar); y control de las demás escombreras legales	43259	34060040015	Facilitar la implementación del SERVICIO ESPECIAL DE RECOLECCIÓN de escombros mediante la apertura de la línea de atención del servicio, la recolección desde los sitios de transferencia y autorizados, la complementación de obras de construcción y dotación de una estación de transferencia de escombros y la recuperación paisajística de la zona verde paralela al canal sur entre calles 35 y 44					\$ 1.967.944.044,00	\$ 1.967.944.044,00	\$ 734.827.392,00	37,34%	01/01/2012	31/12/2012	CONTRATO LIQUIDADO CON GIRASOL, LOS RECURSOS SERAN CERTIFICADOS Y ADICIONADOS PARA EJECUCION EN 2013	DAGMA	
4133	34060040015	I	Clausura y recuperación paisajística de la escombrera de la 50 (Aut. Simón Bolívar); y control de las demás escombreras legales	43284A	34060040015	A diciembre de 2012 se realizan las acciones de inspección, vigilancia y control ambiental para el fortalecimiento del Plan de gestión integral de residuos sólidos del Municipio de Santiago de Cali.	Adquisición camión y embaladora para centro de acopio zona sur	% Equipos adquirido	100	100	\$ 248.444.568	\$ 248.444.568	\$ 248.444.568	96,00%	01/01/2012	31/12/2012		DAGMA	
4133	34060040015	I	Clausura y recuperación paisajística de la escombrera de la 50 (Aut. Simón Bolívar); y control de las demás escombreras legales	43284B			Elaboración estudio económico de CDA Puerto Mallarino	Estudio	100	100	\$ 106.000.000	\$ 106.000.000	\$ 106.000.000	100,00%				DAGMA	
4133	34060040015	I	Clausura y recuperación paisajística de la escombrera de la 50 (Aut. Simón Bolívar); y control de las demás escombreras legales	43284C			Acciones de control y seguimiento a la gestión integral de residuos sólidos en Santiago de Cali	Mes de control	10	100	\$ 99.972.600	\$ 99.972.600	\$ 99.972.600	100,00%				DAGMA	
4133	34060040015	I	Clausura y recuperación paisajística de la escombrera de la 50 (Aut. Simón Bolívar); y control de las demás escombreras legales	43284D			Acciones de control y seguimiento a la gestión integral de residuos sólidos en Santiago de Cali	Mes de control	10	100	\$ 238.170.000	\$ 238.170.000	\$ 238.170.000	100,00%				DAGMA	
			TOTAL								\$ 33.017.596.699,00	\$ 33.017.596.699,00	\$ 20.665.998.480,00						


<div><p>ALCALDÍA DE SANTIAGO DE CALI</p><p>DIRECCIONAMIENTO ESTRATEGICO PLANEACION ECONOMICA Y SOCIAL</p></div> <div>SISTEMAS DE GESTIÓN SGC - MECI - SISTEDA</div> <div>FORMATO FORMULACIÓN DEL PLAN DE ACCIÓN INDICADORES DE GESTIÓN DE LA DEPENDENCIA (TRÁMITES Y SERVICIOS) CUADRO 2F</div>													MEDE01.03.18.P03.F02										
													VERSIÓN					2					
													FECHA APROBACIÓN					25/jun/2012					
DEPENDENCIA:												Periodicidad de los datos:		Trimestral		Fecha de reporte:		DD/MM/AA		Vigencia:		2013	
No.	Linea	Componente	Programa	Actividad	Macroproceso	Proceso / Subproceso	Código Procedimiento	Meta de la actividad (Descripción)	Indicador (Descripción)	Unidad de medida	Fórmula	Variables	Linea de base		Metas					Fuente de información (Dependencia)	Responsable (Reparto administrativo)		
													Valor	2011	2012	2013	2014	2015					
	CalIDA Equidad para todos	Entornos para la vida	Hábitat con Calidad	Atender solicitudes de la comunidad, personas jurídicas y entes de control del Estado	DESARROLLO INTEGRAL DEL TERRITORIO	SUSTENTABILIDAD AMBIENTAL	VERSION 2: CÓDIGO:MMDI02.04.02.18.P01	Atender en un 100% las solicitudes recibidas de la comunidad, personas jurídicas y entes de control del Estado relacionados con Arborización	Porcentaje de Solicitudes de la comunidad, personas jurídicas y entes de control del Estado relacionados con Arborización, <i>atendidas</i>	%	(V1/V2)*100	V1= No. de solicitudes de la comunidad relacionados con V2= No. de solicitudes de la comunidad relacionados con	1288 1972	65,31%	100	100	100	100	DAGMA	ARBORIZACION Y ZONAS VERDES			
	CalIDA Equidad para todos	Entornos para la vida	Hábitat con Calidad	Atender solicitudes encaminadas a evaluar el estado de las especies forestales ubicadas en terrenos <i>de dominio público o privado</i>	DESARROLLO INTEGRAL DEL TERRITORIO	SUSTENTABILIDAD AMBIENTAL	VERSION 2: CÓDIGO:MMDI02.04.02.18.P01	Evaluar en un 100% el estado de las especies forestales ubicadas en terrenos de dominio público o privado.	Porcentaje de evaluaciones técnicas.	%	(V1/V2)*100	V1= No. de solicitudes para la intervención arborea, V2= No. de solicitudes de intervención arborea		#iDIV/0!	100	100	100	100	DAGMA	ARBORIZACION Y ZONAS VERDES			
	CalIDA Equidad para todos	Entornos para la vida	Hábitat con Calidad	Atender solicitudes de Concepto Técnico de Manejo Silvicultural Arbóreo de Proyectos Urbanísticos	DESARROLLO INTEGRAL DEL TERRITORIO	SUSTENTABILIDAD AMBIENTAL	VERSION 2: CÓDIGO:MMDI02.04.02.18.P01	Evaluar en un 100% Conceptos Técnicos de Manejo Silvicultural Arboreo de Proyectos Urbanísticos, solicitados	Porcentaje de Conceptos Técnicos de Manejo Silvicultural Arboreo de Proyectos Urbanísticos, evaluados	%	(V1/V2)*100	V1= No. de Conceptos Técnicos de Manejo V2= No. de Conceptos Técnicos de Manejo		#iDIV/0!	100	100	100	100	DAGMA	PROCESOS URBANISTICOS			
	CalIDA Un entorno amable para todos	Cali en Armonia con el Ambiente	Gobernabilidad Ambiental	Realizar los Operativos de Control y Seguimiento a Intervenciones Arboreas no Autorizadas	DESARROLLO INTEGRAL DEL TERRITORIO	SUSTENTABILIDAD AMBIENTAL	VERSION 2: CÓDIGO:MMDI02.04.02.18.P01	Cumplir en un 100% con los Operativos de Control y Seguimiento a Intervenciones Arboreas no Autorizadas, programados	Porcentaje de Operativos de Control y Seguimiento a Intervenciones Arboreas no Autorizadas, realizados	%	(V1/V2)*100	V1= No. de Operativos de Control y Seguimiento a V2= No. de Operativos de Control y Seguimiento a	112 112	100,00%	100	100	100	100	DAGMA	ARBORIZACION Y ZONAS VERDES			
	CalIDA Un entorno amable para todos	Cali en Armonia con el Ambiente	Gobernabilidad Ambiental	Atender las solicitudes recibidas de la comunidad, personas jurídicas y entes de control del Estado relacionados <i>con Calidad del Aire</i>	DESARROLLO INTEGRAL DEL TERRITORIO	SUSTENTABILIDAD AMBIENTAL	VERSION 2: CÓDIGO:MMDI02.04.02.18.P01	Atender en un 100% las solicitudes recibidas de la comunidad, personas jurídicas y entes de control del Estado en temas relacionados con Calidad del Aire	Porcentaje de Solicitudes de la comunidad, personas jurídicas y entes de control del Estado en temas relacionados con Calidad del Aire, <i>atendidas</i>	%	(V1/V2)*100	V1= No. de solicitudes de la comunidad en temas V2= No. de solicitudes de la comunidad en temas		#iDIV/0!	100	100	100	100	DAGMA	CALIDAD DEL AIRE			
	CalIDA Un entorno amable para todos	Cali en Armonia con el Ambiente	Gobernabilidad Ambiental	Atender solicitudes de Certificación en Materia de Revisión de Gases (Apertura de Centros de Diagnostico Automotor-CDA)	DESARROLLO INTEGRAL DEL TERRITORIO	SUSTENTABILIDAD AMBIENTAL	VERSION 2: CÓDIGO:MMDI02.04.02.18.P01	Evaluar en un 100% Certificación en Materia de Revisión de Gases (Apertura de Centros de Diagnostico Automotor-CDA), solicitados	Porcentaje de Certificación en Materia de Revisión de Gases (Apertura de Centros de Diagnostico Automotor-CDA), evaluados	%	(V1/V2)*100	V1= No. de Certificación en Materia de Revisión de V2= No. de Certificación en Materia de Revisión de		#iDIV/0!	100	100	100	100	DAGMA	CALIDAD DEL AIRE			
	CalIDA Un entorno amable para todos	Cali en Armonia con el Ambiente	Gobernabilidad Ambiental	Atender solicitudes de Certificación en Materia de Revisión de Gases (Renovacion de Centros de Diagnostico Automotor-CDA)	DESARROLLO INTEGRAL DEL TERRITORIO	SUSTENTABILIDAD AMBIENTAL	VERSION 2: CÓDIGO:MMDI02.04.02.18.P02	Evaluar en un 100% Certificación en Materia de Revisión de Gases (Renovacion de Centros de Diagnostico Automotor-CDA), solicitados	Porcentaje de Certificación en Materia de Revisión de Gases (Renovacion de Centros de Diagnostico Automotor-CDA), evaluados	%	(V1/V2)*100	V1= No. de Certificación en Materia de Revisión de Gases (Renovacion de Centros de Diagnostico Automotor-CDA), otorgados V2= No. de Certificación en Materia de Revisión de Gases (Renovacion de Centros de Diagnostico Automotor-CDA), solicitados	2 2	100,00%	100	100	100	100	DAGMA	CALIDAD DEL AIRE			
	CalIDA Un entorno amable para todos	Cali en Armonia con el Ambiente	Gobernabilidad Ambiental	Realizar los operativos de control a Centros de Diagnostico Automotor-CDA	DESARROLLO INTEGRAL DEL TERRITORIO	SUSTENTABILIDAD AMBIENTAL	VERSION 2: CÓDIGO:MMDI02.04.02.18.P02	Cumplir en un 100% con los Operativos de Control a Centros de Diagnostico Automotor-CDA, programados	Porcentaje de Operativos de Control a Centros de Diagnostico Automotor-CDA, realizados	%	(V1/V2)*100	V1= No. de Operativos de Control a Centros de Diagnostico Automotor-CDA, realizados V2= No. de Operativos de Control a Centros de Diagnostico Automotor-CDA, programados	7 7	100,00%	100	100	100	100	DAGMA	CALIDAD DEL AIRE			


<div></div> <div>ALCALDIA DE SANTIAGO DE CALI</div> <div>DIRECCIONAMIENTO ESTRATEGICO PLANEACION ECONOMICA Y SOCIAL</div>			<div>SISTEMAS DE GESTIÓN SGC - MECI - SISTEDA</div> <div>FORMATO FORMULACIÓN DEL PLAN DE ACCIÓN</div> <div>INDICADORES DE GESTIÓN DE LA DEPENDENCIA (TRÁMITES Y SERVICIOS)</div> <div>CUADRO 2F</div>										MEDE01.03.18.P03.F02										
													VERSIÓN					2					
													FECHA APROBACIÓN					25/jun/2012					
DEPENDENCIA:												Periodicidad de los datos:		Trimestral		Fecha de reporte:		DD/MM/AA		Vigencia:		2013	
No.	Línea	Componente	Programa	Actividad	Macroproceso	Proceso / Subproceso	Código Procedimiento	Meta de la actividad (Descripción)	Indicador (Descripción)	Unidad de medida	Fórmula	Variables	Línea de base		Metas					Fuente de información (Dependencia)	Responsable (Reparto administrativo)		
													Valor	2011	2012	2013	2014	2015					
	CalIDA Un entorno amable para todos	Cali en Armonia con el Ambiente	Gobernabilidad Ambiental	Realizar Operativos de Control en Via Publica a Fuentes Moviles Terrestres	DESARROLLO INTEGRAL DEL TERRITORIO	SUSTENTABILIDAD AMBIENTAL	VERSION 2: CÓDIGO:MMDI02.04.02.18.P02	Cumplir en un 100% con los Operativos de Control en Via Publica a Fuentes Moviles Terrestres, programados	Porcentaje de Operativos de Control en Via Publica a Fuentes Moviles Terrestre, realizados	%	(V1/V2)*100	V1= No. de Operativos de Control en Via Publica a Fuentes Moviles Terrestre, realizados (inspección de vehículos)  V2= No. de Operativos de Control en Via Publica a Fuentes Moviles Terrestre, programados (inspección de vehículos)	429	100,00%	100	100	100	100	DAGMA	CALIDAD DEL AIRE			
												429											
	CalIDA Un entorno amable para todos	Cali en Armonia con el Ambiente	Gobernabilidad Ambiental	Atender las solicitudes recibidas de la comunidad, personas jurídicas y entes de control del Estado relacionadas con Fauna y Flora Silvestre	DESARROLLO INTEGRAL DEL TERRITORIO	SUSTENTABILIDAD AMBIENTAL	VERSION 2: CÓDIGO:MMDI02.04.02.18.P02	Atender en un 100% las solicitudes recibidas de la comunidad, personas jurídicas y entes de control del Estado en temas relacionados con Fauna y Flora Silvestres	Porcentaje de Solicitudes de la comunidad, personas jurídicas y entes de control del Estado en temas relacionados con Fauna y Flora Silvestres, atendidas	%	(V1/V2)*100	V1= No. de solicitudes de la comunidad en temas relacionados con Fauna y Flora Silvestres, atendidas  V2= No. de solicitudes de la comunidad en temas relacionados con Fauna y Flora Silvestres, recibidas	277	99,64%	100	100	100	100	DAGMA	FAUNA Y FLORA SILVESTRES			
												278											
	CalIDA Un entorno amable para todos	Cali en Armonia con el Ambiente	Gobernabilidad Ambiental	Atender solicitudes de Permiso para Comercialización, o, Transformación y Comercialización de Fauna Silvestres	DESARROLLO INTEGRAL DEL TERRITORIO	SUSTENTABILIDAD AMBIENTAL	VERSION 2: CÓDIGO:MMDI02.04.02.18.P02	Evaluar en un 100% Permisos para Comercialización, o, Transformación y Comercialización de Fauna Silvestres, solicitados	Porcentaje de Permisos para Comercialización, o, Transformación y Comercialización de Fauna Silvestres, evaluados	%	(V1/V2)*100	V1= No. de Permisos para Comercialización, o, Transformación y Comercialización de Fauna Silvestres, evaluados  V2= No. de Permisos para Comercialización, o, Transformación y Comercialización de Fauna Silvestres, solicitados	1	50,00%	100	100	100	100	DAGMA	FAUNA Y FLORA SILVESTRES			
												2											
	CalIDA Un entorno amable para todos	Cali en Armonia con el Ambiente	Gobernabilidad Ambiental	Atender solicitudes de Permiso para Comercialización, o, Transformación y Comercialización de Flora Silvestres	DESARROLLO INTEGRAL DEL TERRITORIO	SUSTENTABILIDAD AMBIENTAL	VERSION 2: CÓDIGO:MMDI02.04.02.18.P02	Evaluar en un 100% Permisos para Comercialización, o, Transformación y Comercialización de Flora Silvestres, solicitados	Porcentaje de Permisos para Comercialización, o, Transformación y Comercialización de Flora Silvestres, evaluado	%	(V1/V2)*100	V1= No. de Permisos para Comercialización, o, Transformación y Comercialización de Flora Silvestres, evaluados  V2= No. de Permisos para Comercialización, o, Transformación y Comercialización de Flora Silvestres, solicitados	1	50,00%	100	100	100	100	DAGMA	FAUNA Y FLORA SILVESTRES			
												2											
	CalIDA Un entorno amable para todos	Cali en Armonia con el Ambiente	Gobernabilidad Ambiental	Atender solicitudes de Permiso para Investigación Científica en Diversidad Biológica	DESARROLLO INTEGRAL DEL TERRITORIO	SUSTENTABILIDAD AMBIENTAL	VERSION 2: CÓDIGO:MMDI02.04.02.18.P02	Evaluar en un 100% Permisos para Investigación Científica en Diversidad Biológica, solicitados	Porcentaje de Permisos para Investigación Científica en Diversidad Biológica, evaluados	%	(V1/V2)*100	V1= No. de Permisos para Investigación Científica en Diversidad Biológica, evaluados	1	100,00%	100	100	100	100	DAGMA	FAUNA Y FLORA SILVESTRES			


 ALCALDÍA DE SANTIAGO DE CALI DIRECCIONAMIENTO ESTRATEGICO PLANEACION ECONOMICA Y SOCIAL			SISTEMAS DE GESTIÓN SGC - MECI - SISTEDA										MEDE01.03.18.P03.F02											
													VERSIÓN					2						
													FECHA APROBACIÓN					25/jun/2012						
FORMATO FORMULACIÓN DEL PLAN DE ACCIÓN INDICADORES DE GESTIÓN DE LA DEPENDENCIA (TRÁMITES Y SERVICIOS) CUADRO 2F																								
DEPENDENCIA:													Periodicidad de los datos:		Trimestral		Fecha de reporte:		DD/MM/AA		Vigencia:		2013	
No.	Línea	Componente	Programa	Actividad	Macroproceso	Proceso / Subproceso	Código Procedimiento	Meta de la actividad (Descripción)	Indicador (Descripción)	Unidad de medida	Fórmula	Variables	Línea de base		Metas					Fuente de información (Dependencia)		Responsable (Reparto administrativo)		
	amable para todos	el Ambiente	Ambiental	Diversidad Biológica	TERRITORIO	AMBIENTAL	VERSION 2: CÓDIGO:MMDI02.04.02.18.P02	Biológica, solicitados	Biológica, evaluados	%	(V1/V2)*100	V2= No. de Permisos para Investigación Científica en Diversidad Biológica, solicitados	1	100,00%	100	100	100	100	DAGMA	SILVESTRES				
CalIDA Un entorno amable para todos	Cali en Armonia con el Ambiente	Gobernabilidad Ambiental	Atender solicitudes de Autorización para Transporte de Biodiversidad Biologica	DESARROLLO INTEGRAL DEL TERRITORIO	SUSTENTABILIDAD AMBIENTAL	VERSION 2: CÓDIGO:MMDI02.04.02.18.P02	Evaluar en un 100% Autorizaciones para Transporte de Biodiversidad Biologica, solicitados	Porcentaje de Autorizacion para Transporte de Biodiversidad Biologica, evaluados	%	(V1/V2)*100	V1= No. de Autorizaciones para Transporte de Biodiversidad Biologica, evaluados	22	100,00%	100	100	100	100	DAGMA	FAUNA Y FLORA SILVESTRES					
											V2= No. de Autorizaciones para Transporte de Biodiversidad Biologica, solicitados	22												
CalIDA Un entorno amable para todos	Cali en Armonia con el Ambiente	Gobernabilidad Ambiental	Realizar los Operativos de Regulación de Fauna y Flora Silvestres	DESARROLLO INTEGRAL DEL TERRITORIO	SUSTENTABILIDAD AMBIENTAL	VERSION 2: CÓDIGO:MMDI02.04.02.18.P02	Cumplir en un 100% con los Operativos de Regulación de Fauna y Flora Silvestres, programados	Porcentaje de Operativos de Regulacion de Fauna y Flora Silvestres, realizados	%	(V1/V2)*100	V1= No. de Operativos de Regulacion de Fauna y Flora Silvestres, realizados	44	100,00%	100	100	100	100	DAGMA	FAUNA Y FLORA SILVESTRES					
											V2= No. de Operativos de Regulacion de Fauna y Flora Silvestres, programados	44												
CalIDA Un entorno amable para todos	Cali en Armonia con el Ambiente	Gobernabilidad Ambiental	Atender las solicitudes recibidas de la comunidad, personas jurídicas y entes de control del Estadorelacionados con Gestion Ambiental Empresarial	DESARROLLO INTEGRAL DEL TERRITORIO	SUSTENTABILIDAD AMBIENTAL	VERSION 2: CÓDIGO:MMDI02.04.02.18.P02	Atender en un 100% las solicitudes recibidas de la comunidad, personas jurídicas y entes de control del Estado en temas relacionados con Gestion Ambiental Empresarial	Porcentaje de Solicitudes de la comunidad, personas jurídicas y entes de control del Estado en temas relacionados con Gestion Ambiental Empresarial, atendidas	%	(V1/V2)*100	V1= No. de solicitudes de la comunidad en temas relacionados con Gestion Ambiental Empresarial, atendidas	317	65,23%	100	100	100	100	DAGMA	GESTION AMBIENTAL EMPRESARIAL					
											V2= No. de solicitudes de la comunidad en temas relacionados con Gestion Ambiental Empresarial, recibidas	486												
CalIDA Un entorno amable para todos	Cali en Armonia con el Ambiente	Gobernabilidad Ambiental	Atender solicitudes de Licencias Ambientales	DESARROLLO INTEGRAL DEL TERRITORIO	SUSTENTABILIDAD AMBIENTAL	VERSION 2: CÓDIGO:MMDI02.04.02.18.P02	Evaluar en un 100% Licencias Ambientales, solicitadas	Porcentaje de Licencias Ambientales, evaluadas	%	(V1/V2)*100	V1= No. de Licencias Ambientales, evaluadas		#DIV/0!	100	100	100	100	DAGMA	GESTION AMBIENTAL EMPRESARIAL					
											V2= No. de Licencias Ambientales, solicitadas													
CalIDA Un entorno amable para todos	Cali en Armonia con el Ambiente	Gobernabilidad Ambiental	Atender solicitudes de Permiso de Emisiones Atmosfericas	DESARROLLO INTEGRAL DEL TERRITORIO	SUSTENTABILIDAD AMBIENTAL	VERSION 2: CÓDIGO:MMDI02.04.02.18.P02	Evaluar en un 100% Permisos de Emisiones Atmosfericas, solicitados	Porcentaje de Permisos de Emisiones Atmosfericas, evaluadas	%	(V1/V2)*100	V1= No. de Permisos de Emisiones Atmosfericas, evaluadas.	25	100,00%	100	100	100	100	DAGMA	GESTION AMBIENTAL EMPRESARIAL					
											V2= No. de Permisos de Emisiones Atmosfericas, solicitadas	25												
CalIDA Un entorno amable para todos	Servicios públicos	Gestión Integral de Residuos Sólidos	Atender solicitudes de registro de RESPEL	DESARROLLO INTEGRAL DEL TERRITORIO	SUSTENTABILIDAD AMBIENTAL	VERSION 2: CÓDIGO:MMDI02.04.02.18.P02	Registrar en un 100% RESPEL, solicitados por las empresas	Porcentaje de Registros RESPEL realizados	%	(V1/V2)*100	V1= No.de Registros RESPEL, realizados	392	100,00%	100	100	100	100	DAGMA	GESTION AMBIENTAL EMPRESARIAL					
											V2= No.de Registros RESPEL, solicitados	392												


<div></div> <div>ALCALDIA DE SANTIAGO DE CALI DIRECCIONAMIENTO ESTRATEGICO PLANEACION ECONOMICA Y SOCIAL</div>		SISTEMAS DE GESTIÓN SGC - MECI - SISTEDA											MEDE01.03.18.P03.F02										
													VERSIÓN					2					
													FECHA APROBACIÓN					25/jun/2012					
FORMATO FORMULACIÓN DEL PLAN DE ACCIÓN																							
INDICADORES DE GESTIÓN DE LA DEPENDENCIA (TRÁMITES Y SERVICIOS)																							
CUADRO 2F																							
DEPENDENCIA:												Periodicidad de los datos:		Trimestral		Fecha de reporte:		DD/MM/AA		Vigencia:		2013	
No.	Línea	Componente	Programa	Actividad	Macroproceso	Proceso / Subproceso	Código Procedimiento	Meta de la actividad (Descripción)	Indicador (Descripción)	Unidad de medida	Fórmula	Variables	Línea de base		Metas					Fuente de información (Dependencia)	Responsable (Reparto administrativo)		
													Valor	2011	2012	2013	2014	2015					
	CalIDA Un entorno amable para todos	Cali en Armonia con el Ambiente	Gobernabilidad Ambiental	Atender solicitudes de registro de RUA	DESARROLLO INTEGRAL DEL TERRITORIO	SUSTENTABILIDAD AMBIENTAL	VERSION 2: CÓDIGO:MMDI02.04.02.18.P02	Registrar en un 100% RUA, solicitados por las empresas	Porcentaje de Registros RUA, realizados	%	(V1/V2)*100	V1= No. de Registros RUA, realizados	53	100,00%	100	100	100	100	100	DAGMA	GESTION AMBIENTAL EMPRESARIAL		
												V2= No. de Registros RUA, solicitados	53										
	CalIDA Un entorno amable para todos	Cali en Armonia con el Ambiente	Gobernabilidad Ambiental	Realizar los operativos de control y seguimiento de Gestion Ambiental Empresarial	DESARROLLO INTEGRAL DEL TERRITORIO	SUSTENTABILIDAD AMBIENTAL	VERSION 2: CÓDIGO:MMDI02.04.02.18.P02	Cumplir en un 100% con los operativos de control y seguimiento de Gestion Ambiental Empresarial programados	Porcentaje de Operativos de Control y Seguimiento de Gestion Ambiental Empresarial realizados	%	(V1/V2)*100	V1= No. de Operativos de Control y Seguimiento de Gestion Ambiental Empresarial, realizados	1	#iDIV/0!	100	100	100	100	100	DAGMA	GESTION AMBIENTAL EMPRESARIAL		
												V2= No. de Operativos de Control y Seguimiento de Gestion Ambiental Empresarial, programados	0										
	CalIDA Bienestar para todos	Seguridad y Convivencia ciudadana	Hábitat con Calidad	Atender las solicitudes recibidas de la comunidad, personas jurídicas y entes de control del Estado relacionados con Impactos Ambientales	DESARROLLO INTEGRAL DEL TERRITORIO	SUSTENTABILIDAD AMBIENTAL	VERSION 2: CÓDIGO:MMDI02.04.02.18.P02	Atender en un 100% las solicitudes recibidas de la comunidad, personas jurídicas y entes de control del Estado en temas relacionados con Impactos Ambientales	Porcentaje de Solicitudes de la comunidad, personas jurídicas y entes de control del Estado en temas relacionados con Impactos Ambientales, atendidas	%	(V1/V2)*100	V1= No. de solicitudes de la comunidad en temas relacionados con Impactos ambientales, atendidas		#iDIV/0!	100	100	100	100	100	DAGMA	IMPACTOS COMUNITARIOS		
												V2= No. de solicitudes de la comunidad en temas relacionados con Impactos Ambientales, recibidas											
	CalIDA Un entorno amable para todos	Cali en Armonia con el Ambiente	Gobernabilidad Ambiental	Atender solicitudes de Conceptos para Emision de Ruidos	DESARROLLO INTEGRAL DEL TERRITORIO	SUSTENTABILIDAD AMBIENTAL	VERSION 2: CÓDIGO:MMDI02.04.02.18.P02	Evaluar en un 100% los Conceptos para Emision de Ruidos, solicitados	Porcentaje de Conceptos para Emision de Ruidos, evaluados	%	(V1/V2)*100	V1= No. de Conceptos para Emision de Ruido, evaluados	220	100,00%	100	100	100	100	100	DAGMA	IMPACTOS COMUNITARIOS		
												V2= No. de Conceptos para Emision de Ruido, solicitados	220										
	CalIDA Bienestar para todos	Seguridad y Convivencia ciudadana	Hábitat con Calidad	Realizar los operativos de control de Impactos Ambientales Comunitarios	DESARROLLO INTEGRAL DEL TERRITORIO	SUSTENTABILIDAD AMBIENTAL	VERSION 2: CÓDIGO:MMDI02.04.02.18.P02	Cumplir en un 100% con los operativos de control de Impactos Ambientales Comunitarios, programados	Porcentaje de Operativos de Control de Impactos Ambientales Comunitarios, realizados	%	(V1/V2)*100	V1= No. de Operativos de Control de Impactos Ambientales Comunitarios, realizados	78	100,00%	100	100	100	100	100	DAGMA	IMPACTOS COMUNITARIOS		
												V2= No. de Operativos de Control de Impactos Ambientales Comunitarios, programados	78										
	CalIDA Un entorno amable para todos	Cali en Armonia con el Ambiente	Gobernabilidad Ambiental	Atender las solicitudes recibidas de la comunidad, personas jurídicas y entes de control del Estado relacionados con Procesos Urbanísticos, atendidas	DESARROLLO INTEGRAL DEL TERRITORIO	SUSTENTABILIDAD AMBIENTAL	VERSION 2: CÓDIGO:MMDI02.04.02.18.P02	Atender en un 100% las solicitudes recibidas de la comunidad, personas jurídicas y entes de control del Estado en temas relacionados con Procesos Urbanísticos, atendidas	Porcentaje de Solicitudes de la comunidad, personas jurídicas y entes de control del Estado en temas relacionados con Procesos Urbanísticos, atendidas	%	(V1/V2)*100	V1= No. de solicitudes de la comunidad en temas relacionados con Procesos Urbanísticos, atendidas	88	77.19%	100	100	100	100	100	DAGMA	PROCESOS		


<div></div> <div>ALCALDÍA DE SANTIAGO DE CALI</div> <div>DIRECCIONAMIENTO ESTRATEGICO PLANEACION ECONOMICA Y SOCIAL</div>			SISTEMAS DE GESTIÓN SGC - MECI - SISTEDA										MEDE01.03.18.P03.F02										
													VERSIÓN					2					
													FECHA APROBACIÓN					25/jun/2012					
FORMATO FORMULACIÓN DEL PLAN DE ACCIÓN INDICADORES DE GESTIÓN DE LA DEPENDENCIA (TRÁMITES Y SERVICIOS) CUADRO 2F																							
DEPENDENCIA:												Periodicidad de los datos:		Trimestral		Fecha de reporte:		DD/MM/AA		Vigencia:		2013	
No.	Línea	Componente	Programa	Actividad	Macroproceso	Proceso / Subproceso	Código Procedimiento	Meta de la actividad (Descripción)	Indicador (Descripción)	Unidad de medida	Fórmula	Variables	Línea de base		Metas					Fuente de información (Dependencia)		Responsable (Reparto administrativo)	
	amable para todos	el Ambiente	Ambiental	control del Estado relacionados con Procesos Urbanísticos	TERRITORIO	AMBIENTAL	18.P02	control del Estado en temas relacionados con Procesos Urbanísticos	relacionados con Procesos Urbanísticos, atendidas	%	(V1/V2)*100	V2= No. de solicitudes de la comunidad en temas relacionados con Procesos Urbanísticos, recibidas	114	100,00%	100	100	100	100	DAGMA	URBANISTICOS			
CalIDA Un entorno amable para todos	Cali en Armonia con el Ambiente	Gobernabilidad Ambiental	Atender solicitudes de Permiso de Extensión de Horarios y Operación de Equipos en Horarios Restrngidos	DESARROLLO INTEGRAL DEL TERRITORIO	SUSTENTABILIDAD AMBIENTAL	VERSION 2: CÓDIGO:MMDI02.04.02.18.P02	Evaluar en un 100% Permisos de Extensión de Horarios y Operación de Equipos en Horarios Restrngidos, solicitados	Porcentaje de Permiso de Extensión de Horarios y Operación de Equipos en Horarios Restrngidos, evaluados	%	(V1/V2)*100	V1= No. de Permiso de Extensión de Horarios y Operación de Equipos en Horarios Restrngidos, evaluados	13	100,00%	100	100	100	100	DAGMA	PROCESOS URBANISTICOS				
											V2= No. de Permiso de Extensión de Horarios y Operación de Equipos en Horarios Restrngidos, solicitados	13											
CalIDA Un entorno amable para todos	Cali en Armonia con el Ambiente	Gobernabilidad Ambiental	Atender solicitudes de Concepto Tecnico Ambiental de Obra	DESARROLLO INTEGRAL DEL TERRITORIO	SUSTENTABILIDAD AMBIENTAL	VERSION 2: CÓDIGO:MMDI02.04.02.18.P02	Evaluar en un 100% Concepto Tecnico Ambiental de Obra, solicitados	Porcentaje de Concepto Tecnico Ambiental de Obra, evaluados	%	(V1/V2)*100	V1= No. de Conceptos Tecnico Ambiental de Obra, evaluados	32	100,00%	100	100	100	100	DAGMA	PROCESOS URBANISTICOS				
											V2= No. de Conceptos Tecnico Ambiental de Obra, solicitados	32											
CalIDA Un entorno amable para todos	Cali en Armonia con el Ambiente	Gobernabilidad Ambiental	Atender solicitudes de Viabilidad Ambiental para la Instalacion de Antenas de Telecomunicaciones	DESARROLLO INTEGRAL DEL TERRITORIO	SUSTENTABILIDAD AMBIENTAL	VERSION 2: CÓDIGO:MMDI02.04.02.18.P02	Evaluar en un 100% Viabilidad Ambiental para la Instalacion de Antenas de Telecomunicaciones, solicitados	Porcentaje de Viabilidad Ambiental para la Instalacion de Antenas de Telecomunicaciones, evaluados	%	(V1/V2)*100	V1= No. de Viabilidad Ambiental para la Instalacion de Antenas de Telecomunicaciones, evaluadas	2	100,00%	100	100	100	100	DAGMA	PROCESOS URBANISTICOS				
											V2= No. de Viabilidad Ambiental para la Instalacion de Antenas de Telecomunicaciones, solicitadas	2											
CalIDA Un entorno amable para todos	Cali en Armonia con el Ambiente	Gobernabilidad Ambiental	Atender solicitudes de Términos de Referencia de Obra	DESARROLLO INTEGRAL DEL TERRITORIO	SUSTENTABILIDAD AMBIENTAL	VERSION 2: CÓDIGO:MMDI02.04.02.18.P02	Expedir en un 100% Términos de Referencia de Obra, solicitados	Porcentaje de Términos de Referencia de Obra, entregados	%	(V1/V2)*100	V1= No. de Términos de Referencia de Obra, entregados	#DIV/0!	100	100	100	100	DAGMA	PROCESOS URBANISTICOS					
											V2= No. de Términos de Referencia de Obra, solicitados												
CalIDA Un entorno amable para todos	Cali en Armonia con el Ambiente	Gobernabilidad Ambiental	Atender solicitudes de Viabilidad Ambiental para Intervencion y Ocupacion de Espacio Publico y Zonas Verdes, evaluadas	DESARROLLO INTEGRAL DEL TERRITORIO	SUSTENTABILIDAD AMBIENTAL	VERSION 2: CÓDIGO:MMDI02.04.02.18.P02	E	Evaluar en un 100% Viabilidad Ambiental para Intervencion y Ocupacion de Espacio Publico y Zonas Verdes, evaluadas	Porcentaje de Viabilidad Ambiental para Intervencion y Ocupacion de	%	(V1/V2)*100	V1= No. de Viabilidad Ambiental para Intervencion y Ocupacion de Espacio Publico y Zonas Verdes, evaluadas	#DIV/0!	100	100	100	100	DAGMA	PROCESOS URBANISTICOS				


<div></div> <div>ALCALDÍA DE SANTIAGO DE CALI</div> <div>DIRECCIONAMIENTO ESTRATEGICO PLANEACION ECONOMICA Y SOCIAL</div>			SISTEMAS DE GESTIÓN SGC - MECI - SISTEDA										MEDE01.03.18.P03.F02											
													VERSIÓN					2						
													FECHA APROBACIÓN					25/jun/2012						
FORMATO FORMULACIÓN DEL PLAN DE ACCIÓN INDICADORES DE GESTIÓN DE LA DEPENDENCIA (TRÁMITES Y SERVICIOS) CUADRO 2F																								
DEPENDENCIA:													Periodicidad de los datos:		Trimestral		Fecha de reporte:		DD/MM/AA		Vigencia:		2013	
No.	Línea	Componente	Programa	Actividad	Macroproceso	Proceso / Subproceso	Código Procedimiento	Meta de la actividad (Descripción)	Indicador (Descripción)	Unidad de medida	Fórmula	Variables	Línea de base		Metas					Fuente de información (Dependencia)	Responsable (Reparto administrativo)			
													Valor	2011	2012	2013	2014	2015						
	amable para todos	el Ambiente	Ambiental	Ocupación de Espacio Público y Zonas Verdes	DESARROLLO INTEGRAL DEL TERRITORIO	AMBIENTAL	VERSION 2: CÓDIGO:MMDI02.04.02.18.P02	Ocupación y Uso del Espacio Público y Zonas Verdes, solicitados	Espacio Público y Zonas Verdes, evaluados	%	$(V1/V2)*100$	V2= No. de Viabilidad Ambiental para Intervención y Ocupación de Espacio Público y Zonas Verdes, solicitadas	17	100,00%	100	100	100	100	100	DAGMA	URBANISTICOS			
	CalIDA Un entorno amable para todos	Cali en Armonia con el Ambiente	Gobernabilidad Ambiental	Realizar Visitas de Control y Seguimiento al Plan de Mejoramiento Ambiental de las obras de construcción	DESARROLLO INTEGRAL DEL TERRITORIO	SUSTENTABILIDAD AMBIENTAL	VERSION 2: CÓDIGO:MMDI02.04.02.18.P02	Cumplir en un 100% con las Visitas de Control y Seguimiento, programadas	Porcentaje de Visitas de Control y Seguimiento, realizadas	%	$(V1/V2)*100$	V1= No. de Visitas de Control y Seguimiento, realizadas V2= No. de Visitas de Control y Seguimiento, programadas	17	100,00%	100	100	100	100	100	DAGMA	PROCESOS URBANISTICOS			
	CalIDA Un entorno amable para todos	Cali en Armonia con el Ambiente	Gobernabilidad Ambiental	Atender las solicitudes recibidas de la comunidad, personas jurídicas y entes de control del Estado relacionados con Recurso Hídrico	DESARROLLO INTEGRAL DEL TERRITORIO	SUSTENTABILIDAD AMBIENTAL	VERSION 2: CÓDIGO:MMDI02.04.02.18.P02	Atender en un 100% las solicitudes recibidas de la comunidad, personas jurídicas y entes de control del Estado en temas relacionados con Recurso Hídrico	Porcentaje de Solicitudes de la comunidad, personas jurídicas y entes de control del Estado en temas relacionados con Recurso Hídrico, atendidas	%	$(V1/V2)*100$	V1= No. de solicitudes de la comunidad en temas relacionados con Recurso Hídrico, atendidas V2= No. de solicitudes de la comunidad en temas relacionados con Recurso Hídrico, recibidas	137	93,84%	100	100	100	100	100	DAGMA	RECURSO HIDRICO			
	CalIDA Un entorno amable para todos	Cali en Armonia con el Ambiente	Gobernabilidad Ambiental	Atender solicitudes de Concesión de Aguas Subterráneas	DESARROLLO INTEGRAL DEL TERRITORIO	SUSTENTABILIDAD AMBIENTAL	VERSION 2: CÓDIGO:MMDI02.04.02.18.P02	Evaluar en un 100% Concesiones de Aguas Subterráneas, solicitadas	Porcentaje de Concesiones de Aguas Subterráneas, evaluadas	%	$(V1/V2)*100$	V1= No. de Concesiones de Aguas Subterráneas, evaluadas V2= No. de Concesiones de Aguas Subterráneas, solicitadas	12	85,71%	100	100	100	100	100	DAGMA	RECURSO HIDRICO			
	CalIDA Un entorno amable para todos	Cali en Armonia con el Ambiente	Gobernabilidad Ambiental	Atender solicitudes de Concesión de Aguas Superficiales	DESARROLLO INTEGRAL DEL TERRITORIO	SUSTENTABILIDAD AMBIENTAL	VERSION 2: CÓDIGO:MMDI02.04.02.18.P02	Evaluar en un 100% Concesiones de Aguas Superficiales, solicitadas	Porcentaje de Concesiones de Aguas Superficiales, evaluadas	%	$(V1/V2)*100$	V1= No. de Concesiones de Aguas Superficiales, evaluadas V2= No. de Concesiones de Aguas Superficiales, solicitadas	33	100,00%	100	100	100	100	100	DAGMA	RECURSO HIDRICO			
	CalIDA Un entorno amable para todos	Cali en Armonia con el Ambiente	Gobernabilidad Ambiental	Atender solicitudes de Permiso de Ocupación de Cauce	DESARROLLO INTEGRAL DEL TERRITORIO	SUSTENTABILIDAD AMBIENTAL	VERSION 2: CÓDIGO:MMDI02.04.02.18.P02	Evaluar en un 100% Permisos de Ocupación de Cauce, solicitados	Porcentaje de Permisos de Ocupación de Cauce, evaluados	%	$(V1/V2)*100$	V1= No. de Permisos de Ocupación de Cauce, evaluados V2= No. de Permiso de Ocupación de Cauce, solicitados	11	100,00%	100	100	100	100	100	DAGMA	RECURSO HIDRICO			
	CalIDA Un entorno amable para todos	Cali en Armonia con el Ambiente	Gobernabilidad Ambiental	Atender solicitudes de Conceptos Técnico para Prospección y Exploración de Aguas Subterráneas	DESARROLLO INTEGRAL DEL TERRITORIO	SUSTENTABILIDAD AMBIENTAL	VERSION 2: CÓDIGO:MMDI02.04.02.18.P02	Evaluar en un 100% Conceptos Técnico para Prospección y Exploración de Aguas Subterráneas, solicitados	Porcentaje de Conceptos Técnico para Prospección y Exploración de Aguas Subterráneas, evaluados	%	$(V1/V2)*100$	V1= No. de Conceptos Técnico para Prospección y Exploración de Aguas Subterráneas, evaluados	7	100,00%	100	100	100	100	100	DAGMA	RECURSO HIDRICO			


<div></div> <div>ALCALDIA DE SANTIAGO DE CALI</div> <div>DIRECCIONAMIENTO ESTRATEGICO PLANEACION ECONOMICA Y SOCIAL</div>			<div>SISTEMAS DE GESTIÓN SGC - MECI - SISTEDA</div> <div>FORMATO FORMULACIÓN DEL PLAN DE ACCIÓN</div> <div>INDICADORES DE GESTIÓN DE LA DEPENDENCIA (TRÁMITES Y SERVICIOS)</div> <div>CUADRO 2F</div>										MEDE01.03.18.P03.F02											
													VERSIÓN				2							
													FECHA APROBACIÓN				25/jun/2012							
DEPENDENCIA:													Periodicidad de los datos:		Trimestral		Fecha de reporte:		DD/MM/AA		Vigencia:		2013	
No.	Línea	Componente	Programa	Actividad	Macroproceso	Proceso / Subproceso	Código Procedimiento	Meta de la actividad (Descripción)	Indicador (Descripción)	Unidad de medida	Fórmula	Variables	Línea de base		Metas					Fuente de información (Dependencia)	Responsable (Reparto administrativo)			
													Valor	2011	2012	2013	2014	2015						
	amable para todos	el Ambiente	Ambiental	Prospección y Exploración de Aguas Subterráneas	TERRITORIO	AMBIENTAL	18.P02	Prospección y Exploración de Aguas Subterráneas, solicitados	Aguas Subterráneas, evaluadas	%	(V1/V2)*100	V2= No. de Conceptos Técnico para Prospección y Exploración de Aguas Subterráneas, solicitados	7	100,00%	100	100	100	100	DAGMA	RECURSOS HÍDRICOS				
	CalIDA Un entorno amable para todos	Cali en Armonía con el Ambiente	Gobernabilidad Ambiental	Atender solicitudes de Permiso de Vertimiento	DESARROLLO INTEGRAL DEL TERRITORIO	SUSTENTABILIDAD AMBIENTAL	VERSION 2: CÓDIGO:MMDI02.04.02.18.P02	Evaluar en un 100% Permisos de Vertimiento, solicitados	Porcentaje de Permisos de Vertimiento, evaluados	%	(V1/V2)*100	V1= No. de Permisos de Vertimiento, evaluados V2= No. de Permisos de Vertimiento, solicitados	#iDIV/0!		100	100	100	100	DAGMA	RECURSO HIDRICO				
	CalIDA Un entorno amable para todos	Cali en Armonía con el Ambiente	Gobernabilidad Ambiental	Realizar los operativos de control y seguimiento de Recurso Hídrico	DESARROLLO INTEGRAL DEL TERRITORIO	SUSTENTABILIDAD AMBIENTAL	VERSION 2: CÓDIGO:MMDI02.04.02.18.P02	Cumplir en un 100% con los operativos de control y seguimiento de Recurso Hídrico programados	Porcentaje de Operativos de Control y Seguimiento de Recurso Hídrico realizados	%	(V1/V2)*100	V1= No. de Operativos de Control y Seguimiento de Recurso Hídrico, realizados V2= No. de Operativos de Control y Seguimiento de Recurso Hídrico, programados	115	100,00%	100	100	100	100	DAGMA	RECURSO HIDRICO				
	CalIDA Un entorno amable para todos	Cali en Armonía con el Ambiente	Gobernabilidad Ambiental	Atender las solicitudes recibidas de la comunidad, personas jurídicas y entes de control del Estado relacionados con Residuos Sólidos	DESARROLLO INTEGRAL DEL TERRITORIO	SUSTENTABILIDAD AMBIENTAL	VERSION 2: CÓDIGO:MMDI02.04.02.18.P02	Atender en un 100% las solicitudes recibidas de la comunidad, personas jurídicas y entes de control del Estado en temas relacionados con Residuos Sólidos	Porcentaje de Solicitudes de la comunidad, personas jurídicas y entes de control del Estado en temas relacionados con Residuos Sólidos, atendidas	%	(V1/V2)*100	V1= No. de solicitudes de la comunidad en temas relacionados con Residuos Sólidos, atendidas V2= No. de solicitudes de la comunidad en temas relacionados con Residuos Sólidos, recibidas	537	82,62%	100	100	100	100	DAGMA	IMPACTOS AL SUELO				
	CalIDA Un entorno amable para todos	Servicios públicos	Gestión Integral de Residuos Sólidos	Atender solicitudes de Permisos de Adecuacion Geomorfológica	DESARROLLO INTEGRAL DEL TERRITORIO	SUSTENTABILIDAD AMBIENTAL	VERSION 2: CÓDIGO:MMDI02.04.02.18.P02	Evaluar en un 100% Permisos de Adecuacion Geomorfológica, solicitados	Porcentaje de Permisos de Adecuacion Geomorfológica, evaluados	%	(V1/V2)*100	V1= No. de Permisos de Adecuacion Geomorfológica, evaluados V2= No. de Permisos de Adecuacion Geomorfológica, solicitados	#iDIV/0!		100	100	100	100	DAGMA	IMPACTOS AL SUELO				
	CalIDA Bienestar para todos	Seguridad y Convivencia ciudadana	Cultura de la Legalidad y Convivencia	Realizar los operativos de control y seguimiento a generadores de residuos solidos ordinarios y generadores de escombros	DESARROLLO INTEGRAL DEL TERRITORIO	SUSTENTABILIDAD AMBIENTAL	VERSION 2: CÓDIGO:MMDI02.04.02.18.P02	Cumplir en un 100% con los operativos de control y seguimiento de Residuos Sólidos programados	Porcentaje de Operativos de Control y Seguimiento de Residuos Sólidos realizados	%	(V1/V2)*100	V1= No. de Operativos de Control y Seguimiento de Residuos Sólidos realizados V2= No. de Operativos de Control y Seguimiento de Residuos Sólidos programados	18	100,00%	100	100	100	100	DAGMA	IMPACTOS AL SUELO				
	CalIDA Un entorno amable para todos	Cali en Armonía con el Ambiente	Ruralidad y Sostenibilidad	Atender solicitudes de la comunidad, personas jurídicas y entes de control del Estado en temas relacionados con Áreas Protegidas	DESARROLLO INTEGRAL DEL TERRITORIO	SUSTENTABILIDAD AMBIENTAL	VERSION 2: CÓDIGO:MMDI02.04.02.18.P02	Atender en un 100% las solicitudes recibidas de la comunidad, personas jurídicas y entes de control del Estado en temas relacionados con Áreas Protegidas	Porcentaje de Solicitudes de la comunidad, personas jurídicas y entes de control del Estado en temas relacionados con Áreas Protegidas, atendidas	%	(V1/V2)*100	V1= No. de solicitudes de la comunidad relacionadas con Áreas Protegidas, atendidas V2= No. de solicitudes de la comunidad relacionadas con Áreas Protegidas, recibidas	#iDIV/0!		100	100	100	100	DAGMA	PROTECCIÓN DEL MEDIO AMBIENTE				


<div> ALCALDÍA DE SANTIAGO DE CALI DIRECCIONAMIENTO ESTRATEGICO PLANEACION ECONOMICA Y SOCIAL</div>			SISTEMAS DE GESTIÓN SGC - MECI - SISTEDA  <b>FORMATO FORMULACIÓN DEL PLAN DE ACCIÓN</b> INDICADORES DE GESTIÓN DE LA DEPENDENCIA (TRÁMITES Y SERVICIOS) <b>CUADRO 2F</b>										MEDE01.03.18.P03.F02										
													VERSIÓN			2							
													FECHA APROBACIÓN			25/jun/2012							
DEPENDENCIA:												Periodicidad de los datos:		Trimestral		Fecha de reporte:		DD/MM/AA		Vigencia:		2013	
No.	Línea	Componente	Programa	Actividad	Macroproceso	Proceso / Subproceso	Código Procedimiento	Meta de la actividad (Descripción)	Indicador (Descripción)	Unidad de medida	Fórmula	Variables	Línea de base		Metas					Fuente de información (Dependencia)		Responsable (Reparto administrativo)	
	Amable para todos	el Ambiente	Ambiental	Atender solicitudes de la comunidad, personas jurídicas y entes de control del Estado	DESARROLLO INTEGRAL DEL TERRITORIO	AMBIENTAL	VERSION 2: MMDI02.04.03.18.P01	Atender en un 100% las solicitudes recibidas de la comunidad, personas jurídicas y entes de control del Estado relacionados con Áreas Protegidas	Porcentaje de Solicitudes de la comunidad, personas jurídicas y entes de control del Estado relacionados con Gestión del Riesgo, atendidas	%	(V1/V2)*100	V2= No. de solicitudes de la comunidad relacionados con Áreas Protegidas, recibidas		#DIV/0!	100	100	100	100	DAGMA	GESTION DEL RIESGO			
	CalIDA Un entorno amable para todos	Cali en Armonía con el Ambiente	Reducción de los Riesgos Existentes (Gestión Correctiva)	Atender solicitudes de la comunidad, personas jurídicas y entes de control del Estado	DESARROLLO INTEGRAL DEL TERRITORIO	SUSTENTABILIDAD AMBIENTAL	VERSION 2: MMDI02.04.03.18.P01	Atender en un 100% las solicitudes recibidas de la comunidad, personas jurídicas y entes de control del Estado relacionados con Gestión del Riesgo	Porcentaje de Solicitudes de la comunidad, personas jurídicas y entes de control del Estado relacionados con Gestión del Riesgo, atendidas	%	(V1/V2)*100	V1= No. de solicitudes de la comunidad relacionados con Gestión del Riesgo, atendidas V2= No. de solicitudes de la comunidad relacionados con Gestión del Riesgo, recibidas		#DIV/0!	100	100	100	100	DAGMA	GESTION DEL RIESGO			
	CalIDA Un entorno amable para todos	Cali en Armonía con el Ambiente	Espacio Público y Equipamientos Colectivos de Calidad para todos	Atender solicitudes de la comunidad, personas jurídicas y entes de control del Estado	DESARROLLO INTEGRAL DEL TERRITORIO	SUSTENTABILIDAD AMBIENTAL	VERSION 2: MMDI02.04.03.18.P01	Atender en un 100% las solicitudes recibidas de la comunidad, personas jurídicas y entes de control del Estado relacionados con Parques y Espacio Público	Porcentaje de Solicitudes de la comunidad, personas jurídicas y entes de control del Estado relacionados con Parques y Espacio Público, atendidas	%	(V1/V2)*100	V1= No. de solicitudes de la comunidad relacionados con Parques y Espacio Público, atendidas V2= No. de solicitudes de la comunidad relacionados con Parques y Espacio Público, recibidas		#DIV/0!	100	100	100	100	DAGMA	PARQUES Y ESPACIO PUBLICO			
	CalIDA Un entorno amable para todos	Cali en Armonía con el Ambiente	Educación y Cultura Ambiental en Acción	Atender solicitudes de la comunidad, personas jurídicas y entes de control del Estado	DESARROLLO INTEGRAL DEL TERRITORIO	SUSTENTABILIDAD AMBIENTAL	VERSION 2: MMDI02.04.02.18.P02	Atender en un 100% las solicitudes recibidas de la comunidad, personas jurídicas y entes de control del Estado relacionados con Educación y Cultura Ambiental	Porcentaje de Solicitudes de la comunidad, personas jurídicas y entes de control del Estado relacionados con Educación y Cultura Ambiental, atendidas	%	(V1/V2)*100	V1= No. de solicitudes de la comunidad relacionados con Educación y Cultura Ambiental, atendidas V2= No. de solicitudes de la comunidad relacionados con Educación y Cultura Ambiental, recibidas		#DIV/0!	100	100	100	100	DAGMA	EDUCACIÓN AMBIENTAL Y PARTICIPACIÓN			


 ALCALDÍA DE SANTIAGO DE CALI DIRECCIONAMIENTO ESTRATÉGICO PLANEACION ECONOMICA Y SOCIAL		SISTEMAS DE GESTIÓN SGC - MECI - SISTEDA										MEDE01.03.18.P03.F06					
												VERSIÓN				2	
		FORMATO SEGUIMIENTO DEL PLAN DE ACCIÓN INDICADORES DE GESTIÓN DE LA DEPENDENCIA (TRÁMITES Y SERVICIOS) CUADRO 2S										FECHA APROBACIÓN		25/jun/2012			
DEPENDENCIA: DAGMA												Fecha de reporte:		DD/MM/AA	16/01/2013	Vigencia:	Año 2012
Línea	Componente	Programa	Actividad	Macroproceso	Proceso / Subproceso	Código Procedimiento	Meta de la actividad (Descripción)	Indicador (Descripción)	Unidad de medida	Fórmula	Variables	Valor de la variable Año	% ejecución Año	Tiempo de respuesta (días)	Fuente de información (Dependencia)	Responsable (Reparto administrativo)	
CaliDA Equidad para todos	Entornos para la vida	Hábitat con Calidad	Atender solicitudes de la comunidad, personas jurídicas y entes de control del Estado	DESARROLLO INTEGRAL DEL TERRITORIO	SUSTENTABILIDAD AMBIENTAL	VERSION 2: CÓDIGO-MMDI02.04.02.18.P01	Atender en un 100% las solicitudes recibidas de la comunidad, personas jurídicas y entes de control del Estado relacionados con Arborización	Porcentaje de Solicitudes de la comunidad, personas jurídicas y entes de control del Estado relacionados con Arborización, atendidas	%	(V1/V2)*100	V1= No. de solicitudes de la comunidad relacionados con Arborización, atendidas	3646	85%		DAGMA	ARBORIZACION Y ZONAS VERDES	
											V2= No. de solicitudes de la comunidad relacionados con Arborización, recibidas	4290					
CaliDA Equidad para todos	Entornos para la vida	Hábitat con Calidad	Atender solicitudes encaminadas a evaluar el estado de las especies forestales ubicadas en terrenos de dominio público o privado.	DESARROLLO INTEGRAL DEL TERRITORIO	SUSTENTABILIDAD AMBIENTAL	VERSION 2: CÓDIGO-MMDI02.04.02.18.P01	Evaluar en un 100% el estado de las especies forestales ubicadas en terrenos de dominio público o privado.	Porcentaje de evaluaciones técnicas.	%	(V1/V2)*100	V1= No. de solicitudes para la intervención arborea, evaluadas	3497	92%		DAGMA	ARBORIZACION Y ZONAS VERDES	
											V2= No. de solicitudes de intervención arborea radicadas.	3795					
CaliDA Equidad para todos	Entornos para la vida	Hábitat con Calidad	Atender solicitudes de Concepto Técnico de Manejo Silvicultural Arboreo de Proyectos Urbanísticos	DESARROLLO INTEGRAL DEL TERRITORIO	SUSTENTABILIDAD AMBIENTAL	VERSION 2: CÓDIGO-MMDI02.04.02.18.P01	Evaluar en un 100% Conceptos Técnicos de Manejo Silvicultural Arboreo de Proyectos Urbanísticos, solicitados	Porcentaje de Conceptos Técnicos de Manejo Silvicultural Arboreo de Proyectos Urbanísticos, evaluados	%	(V1/V2)*100	V1= No. de Conceptos Técnicos de Manejo Silvicultural Arboreo de Proyectos Urbanísticos, evaluados	57	97%		DAGMA	PROCESOS URBANISTICOS	
											V2= No. de Conceptos Técnicos de Manejo Silvicultural Arboreo de Proyectos Urbanísticos, solicitados	59					
CaliDA Un entorno amable para todos	Cali en Armonia con el Ambiente	Gobernabilidad Ambiental	Realizar los Operativos de Control y Seguimiento a Intervenciones Arboreas no Autorizadas	DESARROLLO INTEGRAL DEL TERRITORIO	SUSTENTABILIDAD AMBIENTAL	VERSION 2: CÓDIGO-MMDI02.04.02.18.P01	Cumplir en un 100% con los Operativos de Control y Seguimiento a Intervenciones Arboreas no Autorizadas, programados	Porcentaje de Operativos de Control y Seguimiento a Intervenciones Arboreas no Autorizadas, realizados	%	(V1/V2)*100	V1= No. de Operativos de Control y Seguimiento a intervenciones arboreas no autorizadas, realizados	62	100%		DAGMA	ARBORIZACION Y ZONAS VERDES	
											V2= No. de Operativos de Control y Seguimiento a intervenciones arboreas no autorizadas, programados	62					
CaliDA Un entorno amable para todos	Cali en Armonia con el Ambiente	Gobernabilidad Ambiental	Atender las solicitudes recibidas de la comunidad, personas jurídicas y entes de control del Estado relacionados con Calidad del Aire	DESARROLLO INTEGRAL DEL TERRITORIO	SUSTENTABILIDAD AMBIENTAL	VERSION 2: CÓDIGO-MMDI02.04.02.18.P01	Atender en un 100% las solicitudes recibidas de la comunidad, personas jurídicas y entes de control del Estado en temas relacionados con Calidad del Aire	Porcentaje de Solicitudes de la comunidad, personas jurídicas y entes de control del Estado en temas relacionados con Calidad del Aire, atendidas	%	(V1/V2)*100	V1= No. de solicitudes de la comunidad en temas relacionados con Calidad de Aire, atendidas	154	94%		DAGMA	CALIDAD DEL AIRE	
											V2= No. de solicitudes de la comunidad en temas relacionados con Calidad del Aire, recibidas	164					
CaliDA Un entorno amable para todos	Cali en Armonia con el Ambiente	Gobernabilidad Ambiental	Atender solicitudes de Certificación en Materia de Revisión de Gases (Apertura de Centros de Diagnostico Automotor-CDA)	DESARROLLO INTEGRAL DEL TERRITORIO	SUSTENTABILIDAD AMBIENTAL	VERSION 2: CÓDIGO-MMDI02.04.02.18.P01	Evaluar en un 100% Certificación en Materia de Revisión de Gases (Apertura de Centros de Diagnostico Automotor-CDA), solicitados	Porcentaje de Certificación en Materia de Revisión de Gases (Apertura de Centros de Diagnostico Automotor-CDA), evaluados	%	(V1/V2)*100	V1= No. de Certificación en Materia de Revisión de Gases (Apertura de Centros de Diagnostico Automotor-CDA), otorgados	0	#DIV/0!		DAGMA	CALIDAD DEL AIRE	
											V2= No. de Certificación en Materia de Revisión de Gases (Apertura de Centros de Diagnostico Automotor-CDA), solicitados	0					


<div></div> <div>ALCALDÍA DE SANTIAGO DE CALI</div> <div>DIRECCIONAMIENTO ESTRATEGICO PLANEACION ECONOMICA Y SOCIAL</div>		<div>SISTEMAS DE GESTIÓN SGC - MECI - SISTEDA</div> <div>FORMATO SEGUIMIENTO DEL PLAN DE ACCIÓN</div> <div>INDICADORES DE GESTIÓN DE LA DEPENDENCIA (TRÁMITES Y SERVICIOS)</div> <div>CUADRO 2S</div>										MEDE01.03.18.P03.F06				
												VERSIÓN			2	
												FECHA APROBACIÓN			25/jun/2012	
DEPENDENCIA: DAGMA																
Fecha de reporte:											DD/MM/AA	16/01/2013	Vigencia:	Año 2012		
Línea	Componente	Programa	Actividad	Macroproceso	Proceso / Subproceso	Código Procedimiento	Meta de la actividad (Descripción)	Indicador (Descripción)	Unidad de medida	Fórmula	Variables	Valor de la variable Año	% ejecución Año	Tiempo de respuesta (días)	Fuente de información (Dependencia)	Responsable (Reparto administrativo)
CalDA Un entorno amable para todos	Cali en Armonia con el Ambiente	Gobernabilidad Ambiental	Atender solicitudes de Certificación en Materia de Revisión de Gases (Renovación de Centros de Diagnostico Automotor-CDA)	DESARROLLO INTEGRAL DEL TERRITORIO	SUSTENTABILIDAD AMBIENTAL	VERSION 2: CÓDIGO MMDI02.04.02.18.P02	Evaluar en un 100% Certificación en Materia de Revisión de Gases (Renovación de Centros de Diagnostico Automotor-CDA), solicitados	Porcentaje de Certificación en Materia de Revisión de Gases (Renovación de Centros de Diagnostico Automotor-CDA), evaluados	%	(V1/V2)*100	V1= No. de Certificación en Materia de Revisión de Gases (Renovación de Centros de Diagnostico Automotor-CDA), otorgados	4	100%		DAGMA	CALIDAD DEL AIRE
											V2= No. de Certificación en Materia de Revisión de Gases (Renovación de Centros de Diagnostico Automotor-CDA), solicitados	4				
CalDA Un entorno amable para todos	Cali en Armonia con el Ambiente	Gobernabilidad Ambiental	Realizar los operativos de control a Centros de Diagnostico Automotor-CDA	DESARROLLO INTEGRAL DEL TERRITORIO	SUSTENTABILIDAD AMBIENTAL	VERSION 2: CÓDIGO MMDI02.04.02.18.P02	Cumplir en un 100% con los Operativos de Control a Centros de Diagnostico Automotor-CDA, programados	Porcentaje de Operativos de Control a Centros de Diagnostico Automotor-CDA, realizados	%	(V1/V2)*100	V1= No. de Operativos de Control a Centros de Diagnostico Automotor-CDA, realizados	2	100%		DAGMA	CALIDAD DEL AIRE
											V2= No. de Operativos de Control a Centros de Diagnostico Automotor-CDA, programados	2				
CalDA Un entorno amable para todos	Cali en Armonia con el Ambiente	Gobernabilidad Ambiental	Realizar Operativos de Control en Via Publica a Fuentes Moviles Terrestres	DESARROLLO INTEGRAL DEL TERRITORIO	SUSTENTABILIDAD AMBIENTAL	VERSION 2: CÓDIGO MMDI02.04.02.18.P02	Cumplir en un 100% con los Operativos de Control en Via Publica a Fuentes Moviles Terrestres, programados	Porcentaje de Operativos de Control en Via Publica a Fuentes Moviles Terrestre, realizados	%	(V1/V2)*100	V1= No. de Operativos de Control en Via Publica a Fuentes Moviles Terrestre, realizados (inspección de vehículos)	4000	100%		DAGMA	CALIDAD DEL AIRE
											V2= No. de Operativos de Control en Via Publica a Fuentes Moviles Terrestre, programados (inspección de vehículos)	4000				
CalDA Un entorno amable para todos	Cali en Armonia con el Ambiente	Gobernabilidad Ambiental	Atender las solicitudes recibidas de la comunidad, personas jurídicas y entes de control del Estado relacionados con Fauna y Flora Silvestre	DESARROLLO INTEGRAL DEL TERRITORIO	SUSTENTABILIDAD AMBIENTAL	VERSION 2: CÓDIGO MMDI02.04.02.18.P02	Atender en un 100% las solicitudes recibidas de la comunidad, personas jurídicas y entes de control del Estado en temas relacionados con Fauna y Flora Silvestres	Porcentaje de Solicitudes de la comunidad, personas jurídicas y entes de control del Estado en temas relacionados con Fauna y Flora Silvestres, atendidas	%	(V1/V2)*100	V1= No. de solicitudes de la comunidad en temas relacionados con Fauna y Flora Silvestres, atendidas	355	81%		DAGMA	FAUNA Y FLORA SILVESTRES
											V2= No. de solicitudes de la comunidad en temas relacionados con Fauna y Flora Silvestres, recibidas	436				
CalDA Un entorno amable para todos	Cali en Armonia con el Ambiente	Gobernabilidad Ambiental	Atender solicitudes de Permiso para Comercialización, o, Transformación y Comercialización de Fauna Silvestres	DESARROLLO INTEGRAL DEL TERRITORIO	SUSTENTABILIDAD AMBIENTAL	VERSION 2: CÓDIGO MMDI02.04.02.18.P02	Evaluar en un 100% Permisos para Comercialización, o, Transformación y Comercialización de Fauna Silvestres, solicitados	Porcentaje de Permisos para Comercialización, o, Transformación y Comercialización de Fauna Silvestres, evaluados	%	(V1/V2)*100	V1= No. de Permisos para Comercialización, o, Transformación y Comercialización de Fauna Silvestres, evaluados	4	100%		DAGMA	FAUNA Y FLORA SILVESTRES
											V2= No. de Permisos para Comercialización, o, Transformación y Comercialización de Fauna Silvestres, solicitados	4				
CalDA Un entorno amable para todos	Cali en Armonia con el Ambiente	Gobernabilidad Ambiental	Atender solicitudes de Permiso para Comercialización, o, Transformación y Comercialización de Flora Silvestres	DESARROLLO INTEGRAL DEL TERRITORIO	SUSTENTABILIDAD AMBIENTAL	VERSION 2: CÓDIGO MMDI02.04.02.18.P02	Evaluar en un 100% Permisos para Comercialización, o, Transformación y Comercialización de Flora Silvestres, solicitados	Porcentaje de Permisos para Comercialización, o, Transformación y Comercialización de Flora Silvestres, evaluados	%	(V1/V2)*100	V1= No. de Permisos para Comercialización, o, Transformación y Comercialización de Flora Silvestres, evaluados	95	93%		DAGMA	FAUNA Y FLORA SILVESTRES


<div></div> <div>ALCALDÍA DE SANTIAGO DE CALI</div> <div>DIRECCIONAMIENTO ESTRATÉGICO PLANEACION ECONOMICA Y SOCIAL</div>		SISTEMAS DE GESTIÓN SGC - MECI - SISTEDA										MEDE01.03.18.P03.F06									
												VERSIÓN					2				
												FECHA APROBACIÓN					25/jun/2012				
FORMATO SEGUIMIENTO DEL PLAN DE ACCIÓN INDICADORES DE GESTIÓN DE LA DEPENDENCIA (TRÁMITES Y SERVICIOS) CUADRO 2S																					
DEPENDENCIA: DAGMA												Fecha de reporte:		DD/MM/AA	16/01/2013	Vigencia:	Año 2012				
Línea	Componente	Programa	Actividad	Macroproceso	Proceso / Subproceso	Código Procedimiento	Meta de la actividad (Descripción)	Indicador (Descripción)	Unidad de medida	Fórmula	Variables	Valor de la variable Año	% ejecución Año	Tiempo de respuesta (días)	Fuente de información (Dependencia)	Responsable (Reparto administrativo)					
amable para todos	Ambiente	Gobernabilidad Ambiental	Comercialización de Flora Silvestres	DESARROLLO INTEGRAL DEL TERRITORIO	AMBIENTAL	VERSION 2: CÓDIGO-MMDI02.04.02.18. P02	Comercialización de Flora Silvestres, solicitados	Transformación y Comercialización de Flora Silvestres, evaluado	%	(V1/V2)*100	V2= No. de Permisos para Comercialización, o, Transformación y Comercialización de Flora Silvestres, solicitados	102	100%		AMBIENTAL	SILVESTRES					
CaliDA Un entorno amable para todos	Cali en Armonía con el Ambiente	Gobernabilidad Ambiental	Atender solicitudes de Permiso para Investigación Científica en Diversidad Biológica	DESARROLLO INTEGRAL DEL TERRITORIO	SUSTENTABILIDAD AMBIENTAL	VERSION 2: CÓDIGO-MMDI02.04.02.18. P02	Evaluar en un 100% Permisos para Investigación Científica en Diversidad Biológica, solicitados	Porcentaje de Permisos para Investigación Científica en Diversidad Biológica, evaluados	%	(V1/V2)*100	V1= No. de Permisos para Investigación Científica en Diversidad Biológica, evaluados	11	92%		DAGMA	FAUNA Y FLORA SILVESTRES					
											V2= No. de Permisos para Investigación Científica en Diversidad Biológica, solicitados	12									
CaliDA Un entorno amable para todos	Cali en Armonía con el Ambiente	Gobernabilidad Ambiental	Atender solicitudes de Autorización para Transporte de Biodiversidad Biológica	DESARROLLO INTEGRAL DEL TERRITORIO	SUSTENTABILIDAD AMBIENTAL	VERSION 2: CÓDIGO-MMDI02.04.02.18. P02	Evaluar en un 100% Autorizaciones para Transporte de Biodiversidad Biológica, solicitados	Porcentaje de Autorización para Transporte de Biodiversidad Biológica, evaluados	%	(V1/V2)*100	V1= No. de Autorizaciones para Transporte de Biodiversidad Biológica, evaluados	31	100%		DAGMA	FAUNA Y FLORA SILVESTRES					
											V2= No. de Autorizaciones para Transporte de Biodiversidad Biológica, solicitados	31									
CaliDA Un entorno amable para todos	Cali en Armonía con el Ambiente	Gobernabilidad Ambiental	Realizar los Operativos de Regulación de Fauna y Flora Silvestres	DESARROLLO INTEGRAL DEL TERRITORIO	SUSTENTABILIDAD AMBIENTAL	VERSION 2: CÓDIGO-MMDI02.04.02.18. P02	Cumplir en un 100% con los Operativos de Regulación de Fauna y Flora Silvestres, programados	Porcentaje de Operativos de Regulación de Fauna y Flora Silvestres, realizados	%	(V1/V2)*100	V1= No. de Operativos de Regulación de Fauna y Flora Silvestres, realizados	126	96%		DAGMA	FAUNA Y FLORA SILVESTRES					
											V2= No. de Operativos de Regulación de Fauna y Flora Silvestres, programados	131									
CaliDA Un entorno amable para todos	Cali en Armonía con el Ambiente	Gobernabilidad Ambiental	Atender las solicitudes recibidas de la comunidad, personas jurídicas y entes de control del Estado relacionadas con Gestión Ambiental Empresarial	DESARROLLO INTEGRAL DEL TERRITORIO	SUSTENTABILIDAD AMBIENTAL	VERSION 2: CÓDIGO-MMDI02.04.02.18. P02	Atender en un 100% las solicitudes recibidas de la comunidad, personas jurídicas y entes de control del Estado en temas relacionados con Gestión Ambiental Empresarial	Porcentaje de Solicitudes de la comunidad, personas jurídicas y entes de control del Estado en temas relacionados con Gestión Ambiental Empresarial, atendidas	%	(V1/V2)*100	V1= No. de solicitudes de la comunidad en temas relacionados con Gestión Ambiental Empresarial, atendidas	1351	83%		DAGMA	GESTION AMBIENTAL EMPRESARIAL					
											V2= No. de solicitudes de la comunidad en temas relacionados con Gestión Ambiental Empresarial, recibidas	1637									
CaliDA Un entorno amable para todos	Cali en Armonía con el Ambiente	Gobernabilidad Ambiental	Atender solicitudes de Licencias Ambientales	DESARROLLO INTEGRAL DEL TERRITORIO	SUSTENTABILIDAD AMBIENTAL	VERSION 2: CÓDIGO-MMDI02.04.02.18. P02	Evaluar en un 100% Licencias Ambientales, solicitadas	Porcentaje de Licencias Ambientales, evaluadas	%	(V1/V2)*100	V1= No. de Licencias Ambientales, evaluadas	6	100%		DAGMA	GESTION AMBIENTAL EMPRESARIAL					
											V2= No. de Licencias Ambientales, solicitadas	6									
CaliDA Un entorno amable para todos	Cali en Armonía con el Ambiente	Gobernabilidad Ambiental	Atender solicitudes de Permiso de Emisiones Atmosféricas	DESARROLLO INTEGRAL DEL TERRITORIO	SUSTENTABILIDAD AMBIENTAL	VERSION 2: CÓDIGO-MMDI02.04.02.18. P02	Evaluar en un 100% Permisos de Emisiones Atmosféricas, solicitados	Porcentaje de Permisos de Emisiones Atmosféricas, evaluadas	%	(V1/V2)*100	V1= No. de Permisos de Emisiones Atmosféricas, evaluadas	110	100%		DAGMA	GESTION AMBIENTAL EMPRESARIAL					
											V2= No. de Permisos de Emisiones Atmosféricas, solicitados	110									
CaliDA Un entorno amable para todos	Servicios públicos	Gestión Integral de Residuos Sólidos	Atender solicitudes de registro de RESPEL	DESARROLLO INTEGRAL DEL TERRITORIO	SUSTENTABILIDAD AMBIENTAL	VERSION 2: CÓDIGO-MMDI02.04.02.18. P02	Registrar en un 100% RESPEL, solicitados por las empresas	Porcentaje de Registros RESPEL realizados	%	(V1/V2)*100	V1= No. de Registros RESPEL, realizados	1589	100%		DAGMA	GESTION AMBIENTAL EMPRESARIAL					
											V2= No. de Registros RESPEL, solicitados	1589									
CaliDA Un entorno amable para todos	Cali en Armonía con el Ambiente	Gobernabilidad Ambiental	Atender solicitudes de registro de RUA	DESARROLLO INTEGRAL DEL TERRITORIO	SUSTENTABILIDAD AMBIENTAL	VERSION 2: CÓDIGO-MMDI02.04.02.18. P02	Registrar en un 100% RUA, solicitados por las empresas	Porcentaje de Registros RUA realizados	%	(V1/V2)*100	V1= No. de Registros RUA, realizados	205	100%		DAGMA	GESTION AMBIENTAL EMPRESARIAL					


 ALCALDIA DE SANTIAGO DE CALI DIRECCIONAMIENTO ESTRATEGICO PLANEACION ECONOMICA Y SOCIAL			SISTEMAS DE GESTIÓN SGC - MECI - SISTEDA  <b>FORMATO SEGUIMIENTO DEL PLAN DE ACCIÓN</b> INDICADORES DE GESTIÓN DE LA DEPENDENCIA (TRÁMITES Y SERVICIOS) <b>CUADRO 2S</b>									MEDE01.03.18.P03.F06				
												VERSIÓN			2	
												FECHA APROBACIÓN			25/jun/2012	
DEPENDENCIA: DAGMA										Fecha de reporte:		DD/MM/AA	16/01/2013	Vigencia:	Año 2012	
Línea	Componente	Programa	Actividad	Macroproceso	Proceso / Subproceso	Código Procedimiento	Meta de la actividad (Descripción)	Indicador (Descripción)	Unidad de medida	Fórmula	Variables	Valor de la variable Año	% ejecución Año	Tiempo de respuesta (días)	Fuente de información (Dependencia)	Responsable (Reparto administrativo)
CalDA Un entorno amable para todos	Calí en Armonía con el Ambiente	Gobernabilidad Ambiental	de RUA	INTEGRAL DEL TERRITORIO	SUSTENTABILIDAD AMBIENTAL	CÓDIGO:MMDI02.04.02.18.P02	Registrar en un 100% RUA, solicitados por las empresas	Porcentaje de Registros RUA, realizados	%	(V1/V2)*100	V2= No. de Registros RUA, solicitados	205	100%		DAGMA	GESTION AMBIENTAL EMPRESARIAL
CalDA Un entorno amable para todos	Calí en Armonía con el Ambiente	Gobernabilidad Ambiental	Realizar los operativos de control y seguimiento de Gestion Ambiental Empresarial	DESARROLLO INTEGRAL DEL TERRITORIO	SUSTENTABILIDAD AMBIENTAL	VERSION 2: CÓDIGO:MMDI02.04.02.18.P02	Cumplir en un 100% con los operativos de control y seguimiento de Gestion Ambiental Empresarial programados	Porcentaje de Operativos de Control y Seguimiento de Gestion Ambiental Empresarial realizados	%	(V1/V2)*100	V1= No. de Operativos de Control y Seguimiento de Gestion Ambiental Empresarial, realizados	60	100%		DAGMA	GESTION AMBIENTAL EMPRESARIAL
											V2= No. de Operativos de Control y Seguimiento de Gestion Ambiental Empresarial, programados	60				
CalDA Bienestar para todos	Seguridad y Convivencia ciudadana	Hábitat con Calidad	Atender las solicitudes recibidas de la comunidad, personas jurídicas y entes de control del Estado relacionados con Impactos Ambientales	DESARROLLO INTEGRAL DEL TERRITORIO	SUSTENTABILIDAD AMBIENTAL	VERSION 2: CÓDIGO:MMDI02.04.02.18.P02	Atender en un 100% las solicitudes recibidas de la comunidad, personas jurídicas y entes de control del Estado en temas relacionados con Impactos Ambientales	Porcentaje de Solicitudes de la comunidad, personas jurídicas y entes de control del Estado en temas relacionados con Impactos Ambientales, atendidas	%	(V1/V2)*100	V1= No. de solicitudes de la comunidad en temas relacionados con Impactos ambientales, atendidas	2069	98%		DAGMA	IMPACTOS COMUNITARIOS
											V2= No. de solicitudes de la comunidad en temas relacionados con Impactos Ambientales, recibidas	2109				
CalDA Un entorno amable para todos	Calí en Armonía con el Ambiente	Gobernabilidad Ambiental	Atender solicitudes de Conceptos para Emision de Ruidos	DESARROLLO INTEGRAL DEL TERRITORIO	SUSTENTABILIDAD AMBIENTAL	VERSION 2: CÓDIGO:MMDI02.04.02.18.P02	Evaluar en un 100% los Conceptos para Emision de Ruidos, solicitados	Porcentaje de Conceptos para Emision de Ruidos, evaluados	%	(V1/V2)*100	V1= No. de Conceptos para Emision de Ruido, evaluados	370	100%		DAGMA	IMPACTOS COMUNITARIOS
											V2= No. de Conceptos para Emision de Ruido, solicitados	370				
CalDA Bienestar para todos	Seguridad y Convivencia ciudadana	Hábitat con Calidad	Realizar los operativos de control de Impactos Ambientales Comunitarios	DESARROLLO INTEGRAL DEL TERRITORIO	SUSTENTABILIDAD AMBIENTAL	VERSION 2: CÓDIGO:MMDI02.04.02.18.P02	Cumplir en un 100% con los operativos de control de Impactos Ambientales Comunitarios, programados	Porcentaje de Operativos de Control de Impactos Ambientales Comunitarios, realizados	%	(V1/V2)*100	V1= No. de Operativos de Control de Impactos Ambientales Comunitarios, realizados	245	100%		DAGMA	IMPACTOS COMUNITARIOS
											V2= No. de Operativos de Control de Impactos Ambientales Comunitarios, programados	245				


<div></div> <div>ALCALDÍA DE SANTIAGO DE CALI</div> <div>DIRECCIONAMIENTO ESTRATEGICO PLANEACION ECONOMICA Y SOCIAL</div>			SISTEMAS DE GESTIÓN SGC - MECI - SISTEDA												MEDE01.03.18.P03.F03							
															VERSIÓN		2					
															FECHA APROBACIÓN		25/jun/2012					
FORMATO FORMULACIÓN DEL PLAN DE DESARROLLO																						
PLAN INDICATIVO																						
CUADRO 3F																						
Dependencia		DAGMA																				
Línea	Componente	Programa	Código indicador	Indicador	Unidad de medida	Formula	Variables	Unidad de medida	Línea de base	Meta					Inversión (\$)					Fuente de información	Corresponsable	Responsables
									2011	2012	2013	2014	2015	2012	2013	2014	2015	Total				
Línea 31: CaliDA: Equidad para todos	312 Entornos para la Vida	3121 Hábitat con Calidad	31020010001	Sitios deteriorados, parques y zonas blandas de separadores viales, zonas verdes, entornos instituciones educativas oficiales, recuperados ambiental y paisajística con participación ciudadana	Número	v = v1	v1 = Sitios recuperados	Número	0	2	8	15	22	736.905.375	1.002.823.773	562.207.423	600.000.000	2.901.936.571	PARQUES	DAGMA	DAGMA	
Línea 31: CaliDA: Equidad para todos	312 Entornos para la Vida	3121 Hábitat con Calidad	31020010009	TIOS con atención de las quejas por contaminación auditiva	%	v = (v1/v2)100	v1 = Quejas por ruido atendidas v2 = Quejas por ruido	%	0	100	100	100	100	80.000.000	160.964.500	167.403.080	174.099.203	582.466.783	IMPACTOS COMUNITARIOS	DAGMA	DAGMA	
Línea 31: CaliDA: Equidad para todos	312 Entornos para la Vida	3121 Hábitat con Calidad	31020010012	Estrategias pedagógicas implementadas para promover el manejo Adecuado de Residuos Sólidos	Número	v = v1	v1 = Estrategias	Número	0	1	3	4	5	77.924.313	137.924.313	150.000.000	200.000.000	565.848.626	EDUCACION	DAGMA	DAGMA	
Línea 32: CaliDA: Bienestar para todos	325 Seguridad y Convivencia Ciudadana	3254 Cultura de la Legalidad y Convivencia	32050040004	Implementación del comparendo Ambiental	%	v = v1	v1 = Comparendo implementado	%	0	100	100	100	100	2.530.000.000,00	2.500.000.000,00	2.500.000.000,00	2.500.000.000,00	10.030.000.000,00	EDUCACION	GOBIERNO DAGMA TRÁNSITO	GOBIERNO	
Línea 34: CaliDA: Un Entorno Amable para Todos	341 Cali en Armonía con el Ambiente	3411 Ruralidad y Sostenibilidad Ambiental	34010010001	Nuevas áreas protegidas declaradas administradas y en proceso de declaratoria.	ha	v = v1	v1 = Superficie de áreas protegidas declaradas administradas y en proceso de declaratoria	ha	0	0	0	359	1.486	0	0	1.200.000.000	1.248.000.000	2.448.000.000	AREAS PROTEGIDAS	DAGMA	DAGMA	
			34010010002	Corredores ambientales y paisajísticos en franjas ribereñas desarrollados	Número	v = v1	v1 = Corredores desarrollados	Número	0	0	0	1	2	1.407.244.208	6.065.000.000	2.500.000.000	2.500.000.000	12.472.244.208	AREAS PROTEGIDAS	DAGMA	DAGMA	
			34010010003	Área en zona rural en proceso de restauración o rehabilitación	ha	v = v1	v1 = Superficie en proceso de restauración	ha	500	500	605	755	988	3.843.578.183	5.223.581.635	2.678.518.644	1.861.659.390	13.607.337.853	AREAS PROTEGIDAS	DAGMA BIENESTAR UMATA	DAGMA	


<div> ALCALDÍA DE SANTIAGO DE CALI DIRECCIONAMIENTO ESTRATÉGICO PLANEACION ECONOMICA Y SOCIAL</div>			SISTEMAS DE GESTIÓN SGC - MECI - SISTEDA  FORMATO FORMULACIÓN DEL PLAN DE DESARROLLO PLAN INDICATIVO CUADRO 3F													MEDE01.03.18.P03.F03						
																VERSIÓN			2			
																FECHA APROBACIÓN			25/jun/2012			
Dependencia		DAGMA																				
Línea	Componente	Programa	Código indicador	Indicador	Unidad de medida	Formula	Variables	Unidad de medida	Línea de base	Meta					Inversión (\$)					Fuente de información	Corresponsable	Responsables
									2011	2012	2013	2014	2015	2012	2013	2014	2015	Total				
Línea 34: CaliDA: Un Entorno Amable para Todos	341 Cali en Armonía con el Ambiente	3411 Ruralidad y Sostenibilidad Ambiental	34010010005	Recuperación ambiental de las lagunas Charco Azul y el Pondale *	Número	v = v1	v1 = Sistema de humedales recuperados	Número	0	0	0	0	1	0	0	0	50.000.000.000	50.000.000.000	GESTION RIESGO	DAGMA	DAGMA	
Línea 34: CaliDA: Un Entorno Amable para Todos	341 Cali en Armonía con el Ambiente	3411 Ruralidad y Sostenibilidad Ambiental		Modelo piloto de compensación por servicios ambientales en el territorio rural implementado		v = v1	v1 = Modelo implementado	Número		0	0	0	1	1.208.789.908	3.000.000.000	3.120.000.000	3.244.800.000	10.573.589.908	AREAS PROTEGIDAS	BIENESTAR UMATA DAGMA	DAGMA	
			34010010007	Humedales con Plan de manejo formulado y adoptado	Número	v = v1	v1 = Humedales con plan de manejo	Número	2	2	3	5	7	200.000.000	2.620.693.254	600.000.000	500.000.000	3.920.693.254	AREAS PROTEGIDAS	DAGMA	DAGMA	
			34010010008	Áreas restauradas de bosque	ha	v = v1	v1 = Superficie de bosque restaurado	ha	500	0	0	1.000	1.700	0	0	2.200.000.000	2.250.000.000	4.450.000.000	AREAS PROTEGIDAS	DAGMA BIENESTAR UMATA	DAGMA	
Línea 34: CaliDA: Un Entorno Amable para Todos	341 Cali en Armonía con el Ambiente	3412 Gobernabilidad Ambiental	34010020001	Red de monitoreo de la calidad de agua superficial instalada (Estaciones)	Número	v = v1	v1 = Estaciones instaladas	Número	0	0	0	3	3	3.682.489.147	3.195.998.884	3.323.838.839	3.456.792.393	13.659.119.263	HIDRICO	DAGMA SALUD	DAGMA	
Línea 34: CaliDA: Un Entorno Amable para Todos	341 Cali en Armonía con el Ambiente	3412 Gobernabilidad Ambiental	34010020002	Red de monitoreo de la calidad del recurso hídrico subterráneo implementado (piezómetro)	Número	v = v1	v1 = Piezómetros instalados	Número	18	24	48	48	48	660.769.213	268.119.300	269.191.777	270.268.544	1.468.348.835	HIDRICO	DAGMA	DAGMA	
Línea 34: CaliDA: Un Entorno Amable para Todos	341 Cali en Armonía con el Ambiente	3412 Gobernabilidad Ambiental	34010020004	Formulación del Plan de Gestión Ambiental Municipal PGAM	Número	v = v1	v1 = Plan formulado	Número	0	1	1	1	1	0	0	0	0	0	PLANEACION	DAGMA	DAGMA	
Línea 34: CaliDA: Un Entorno Amable para Todos	341 Cali en Armonía con el Ambiente	3412 Gobernabilidad Ambiental		Vehículos automotores en el marco del programa de control y vigilancia de la contaminación atmosférica inspeccionados (Año)		v = v1	v1 = Vehículos inspeccionados	0		4.000	4.000	4.000		3.500.000.000	3.500.000.000	3.500.000.000	3.500.000.000	14.000.000.000	AIRE	TRÁNSITO DAGMA	TRÁNSITO	
Línea 34: CaliDA: Un Entorno Amable para Todos	341 Cali en Armonía con el Ambiente	3412 Gobernabilidad Ambiental	34010020006	Fuentes fijas de contaminación atmosférica reguladas	Número	v = v1	v1 = Fuentes fijas reguladas	Número	42	50	60	70	80	150.000.000	431.000.000	448.240.000	466.169.600	1.495.409.600	GAE	DAGMA	DAGMA	


<div></div> <div>ALCALDÍA DE SANTIAGO DE CALI</div> <div>DIRECCIONAMIENTO ESTRATÉGICO PLANEACIÓN ECONÓMICA Y SOCIAL</div>			SISTEMAS DE GESTIÓN SGC - MECI - SISTEDA														MEDE01.03.18.P03.F03							
																	VERSIÓN				2			
																	FECHA APROBACIÓN				25/jun/2012			
FORMATO FORMULACIÓN DEL PLAN DE DESARROLLO																								
PLAN INDICATIVO																								
CUADRO 3F																								
Dependencia		DAGMA																						
Línea	Componente	Programa	Código indicador	Indicador	Unidad de medida	Formula	Variables	Unidad de medida	Línea de base	Meta					Inversión (\$)					Fuente de información	Corresponsable	Responsables		
Línea 34: CaliDA: Un Entorno Amable para Todos	341 Cali en Armonía con el Ambiente	3412 Gobernabilidad Ambiental	34010020007	Estaciones del Sistema de Vigilancia de Calidad de Aire operando	Número	v = v1	v1 = Estaciones de calidad de aire operando	Número	3	7	9	9	9	1.132.483.420	490.000.000	509.600.000	529.984.000	2.662.067.420	AIRE	DAGMA	DAGMA			
	341 Cali en Armonía con el Ambiente	3412 Gobernabilidad Ambiental	34010020008	Empresas que hacen aprovechamiento de fauna y flora silvestres regulada	Número	v = v1	v1 = Empresas reguladas	Número	19	40	50	50	50	70.000.000	338.000.000	351.520.000	365.580.800	1.125.100.800	FAUNA Y FLORA	DAGMA	DAGMA			
	341 Cali en Armonía con el Ambiente	3412 Gobernabilidad Ambiental	34010020009	Línea ecológica de atención ciudadana en operación	Número	v = v1	v1 = Línea ecológica en operación	Número	0	1	1	1	1	453.257.221	1.887.087.780	1.962.571.291	2.041.074.143	6.343.990.435	ADMINISTRATIVO	DAGMA	DAGMA			
	341 Cali en Armonía con el Ambiente	3412 Gobernabilidad Ambiental	34010020010	Operativos de monitoreo, vigilancia y control de ruido desarrollada	Número	v = v1	v1 = Operativos desarrollados	Número	50	150	150	150	150	257.320.364	355.539.500	369.761.080	384.551.523	1.367.172.467	IMPACTOS COMUNITARIOS	DAGMA	DAGMA			
	341 Cali en Armonía con el Ambiente	3412 Gobernabilidad Ambiental	34010020011	Estatuto de ruido de Santiago de Cali formulado e implementado	Número	v = v1	v1 = Estatuto de ruido implementado	Número	0	0	0	1	1	0	0	100.000.000	0	100.000.000	IMPACTOS	DAGMA	DAGMA			


<div></div> <div>ALCALDÍA DE SANTIAGO DE CALI</div> <div>DIRECCIONAMIENTO ESTRATEGICO PLANEACION ECONOMICA Y SOCIAL</div>			SISTEMAS DE GESTIÓN SGC - MECI - SISTEDA												MEDE01.03.18.P03.F03							
															VERSIÓN		2					
															FECHA APROBACIÓN		25/jun/2012					
FORMATO FORMULACIÓN DEL PLAN DE DESARROLLO PLAN INDICATIVO CUADRO 3F																						
Dependencia		DAGMA																				
Línea	Componente	Programa	Código indicador	Indicador	Unidad de medida	Formula	Variables	Unidad de medida	Línea de base	Meta					Inversión (\$)					Fuente de información	Corresponsable	Responsables
									2011	2012	2013	2014	2015	2012	2013	2014	2015	Total				
Línea 34: CaliDA: Un Entorno Amable para Todos	341 Cali en Armonía con el Ambiente	3412 Gobernabilidad Ambiental	34010020012	Observatorio Ambiental del municipio de Santiago de Cali implementado	Número	v = v1	v1 = Observatorio ambiental implementado	Número	0	0	1	1	1	0	159.810.000	200.000.000	200.000.000	559.810.000	PLANEACION	DAGMA	DAGMA	
Línea 34: CaliDA: Un Entorno Amable para Todos	341 Cali en Armonía con el Ambiente	3413 Educación y Cultura Ambiental en Acción	34010030002	Docentes de las sedes educativas públicas capacitados para el fortalecimiento de los PRAE.	Número	v = v1	v1 = Docentes capacitados	Número	0	0	0	150	352	0	0	200.000.000	500.000.000	700.000.000	EDUCACION	DAGMA EDUCACION	DAGMA	
Línea 34: CaliDA: Un Entorno Amable para Todos	341 Cali en Armonía con el Ambiente	3413 Educación y Cultura Ambiental en Acción	34010030003	Proyectos Ciudadanos de Educación Ambiental (PROCEDA) en las comunas de la ciudad.	Número	v = v1	v1 = Proyectos desarrollados	Número	0	2	8	15	22	425.027.777	0	600.000.000	450.000.000	1.475.027.777	EDUCACION	DAGMA	DAGMA	
Línea 34: CaliDA: Un Entorno Amable para Todos	341 Cali en Armonía con el Ambiente	3413 Educación y Cultura Ambiental en Acción	34010030004	Sistema de gestión ambiental comunitario - SIGAC, fortalecido, a través de la implementación de las agendas ambientales comunitarias.	Número	v = v1	v1 = Agendas ambientales comunitarias implementadas	Número	0	0	22	22	22	0	354.570.000	0	0	354.570.000	EDUCACION	DAGMA	DAGMA	
Línea 34: CaliDA: Un Entorno Amable para Todos	341 Cali en Armonía con el Ambiente	3413 Educación y Cultura Ambiental en Acción	34010030005	Jardín botánico fortalecido como Centro de Investigación y Educación Ambiental Regional	Número	v = v1	v1 = Jardín Botánico fortalecido	Número	0	0	0	1	1	0	200.000.000	200.000.000	200.000.000	600.000.000	AREAS PROTEGIDAS	DAGMA	DAGMA	
Línea 34: CaliDA: Un Entorno Amable para Todos	341 Cali en Armonía con el Ambiente	3413 Educación y Cultura Ambiental en Acción	34010030006	Programa de sensibilización ciudadana para la promoción de la cultura de basura cero y capacitación de infractores del compendio ambiental implementado	Número	v = v1	v1 = Programa implementado	Número	0	0	1	1	1	0	479.611.898	481.530.346	500.791.559	1.461.933.803	EDUCACION	DAGMA	DAGMA	
Línea 34: CaliDA: Un Entorno Amable para Todos	341 Cali en Armonía con el Ambiente	3413 Educación y Cultura Ambiental en Acción	34010030007	Ecoparques consolidados como centros de educación y cultural ambiental	Número	v = v1	v1 = Ecoparques consolidados	Número	1	0	0	1	2	0	0	500.000.000	400.000.000	900.000.000	AREAS PROTEGIDAS	DAGMA	DAGMA	


<div></div> <div>ALCALDÍA DE SANTIAGO DE CALI</div> <div>DIRECCIONAMIENTO ESTRATÉGICO PLANEACIÓN ECONÓMICA Y SOCIAL</div>			SISTEMAS DE GESTIÓN SGC - MECI - SISTEDA														MEDE01.03.18.P03.F03					
																	VERSIÓN			2		
																	FECHA APROBACIÓN			25/jun/2012		
FORMATO FORMULACIÓN DEL PLAN DE DESARROLLO																						
PLAN INDICATIVO																						
CUADRO 3F																						
Dependencia		DAGMA																				
Línea	Componente	Programa	Código indicador	Indicador	Unidad de medida	Formula	Variables	Unidad de medida	Línea de base	Meta					Inversión (\$)					Fuente de información	Corresponsable	Responsables
									2011	2012	2013	2014	2015	2012	2013	2014	2015	Total				
Línea 34: CaliDA: Un Entorno Amable para Todos	341 Cali en Armonía con el Ambiente	3413 Educación y Cultura Ambiental en Acción	34010030008	Programa de educación ambiental y cultura ciudadana para la promoción, el ahorro, uso eficiente y alternativo de agua y energía, implementado a través de alianzas estratégicas	Número	v = v1	v1 = Programa implementado	Número	0	0	0	1	1	0	0	300.000.000	400.000.000	700.000.000	EDUCACION	DAGMA	DAGMA	
Línea 34: CaliDA: Un Entorno Amable para Todos	341 Cali en Armonía con el Ambiente	3413 Educación y Cultura Ambiental en Acción	34010030009	Programa de capacitación a congregaciones y lugares de culto para la formulación e implementación de acciones ambientales correctivas de impacto propios	Número	v = v1	v1 = Programa desarrollado	Número	0	0	0	4	4	0	0	150.000.000	0	150.000.000	IMPACTOS COMUNITARIOS	DAGMA	DAGMA	
Línea 34: CaliDA: Un Entorno Amable para Todos	341 Cali en Armonía con el Ambiente	3413 Educación y Cultura Ambiental en Acción	34010030010	Programa de capacitación a congregaciones y lugares de culto sobre formulación e implementación del Plan de Manejo Ambiental (PMA)	Número	v = v1	v1 = Programa desarrollado	Número	0	0	0	4	4	0	0	0	150.000.000	150.000.000	GAE	DAGMA	DAGMA	
Línea 34: CaliDA: Un Entorno Amable para Todos	341 Cali en Armonía con el Ambiente	3413 Educación y Cultura Ambiental en Acción	34010030011	Recuperación de las condiciones naturales de los cauces de las Quebradas en la zona de ladera del área urbana de Santiago de Cali	Número	v = v1	v1 = Longitud de quebradas recuperadas	Kilómetros	0	0	0	4	3	0	0	1.500.000.000	1.000.000.000	2.500.000.000	AREAS PROTEGIDAS	DAGMA	DAGMA	
Línea 34: CaliDA: Un Entorno Amable para Todos	342 Gestión Integral del Riesgo de Desastres	3421 Conocimiento, monitoreo y control de factores generadores de riesgo (Gestión	34020010001	En el periodo 2012-2015 se realizan 4 Evaluaciones de amenaza, vulnerabilidad y riesgo por	Evaluaciones de amenaza, vulnerabilidad y riesgo por fenómenos naturales	v = v1	v1 = Evaluaciones desarrolladas	Número	3	3	4	6	7	0	220.000.000	460.000.000	460.000.000	1.140.000.000	DAPM	PLANEACIÓN DAGMA	PLANEACIÓN	


<div> ALCALDÍA DE SANTIAGO DE CALI DIRECCIONAMIENTO ESTRATÉGICO PLANEACIÓN ECONÓMICA Y SOCIAL</div>			SISTEMAS DE GESTIÓN SGC - MECI - SISTEDA  FORMATO FORMULACIÓN DEL PLAN DE DESARROLLO PLAN INDICATIVO CUADRO 3F												MEDE01.03.18.P03.F03							
															VERSIÓN			2				
															FECHA APROBACIÓN			25/jun/2012				
Dependencia		DAGMA																				
Línea	Componente	Programa	Código indicador	Indicador	Unidad de medida	Formula	Variables	Unidad de medida	Línea de base	Meta					Inversión (\$)					Fuente de información	Corresponsable	Responsables
										2011	2012	2013	2014	2015	2012	2013	2014	2015	Total			
Línea 34: CaliDA: Un Entorno Amable para Todos	342 Gestión Integral del Riesgo de Desastres	3421 Conocimiento, monitoreo y control de factores generadores de riesgo (Gestión Prospectiva)	34020010003	Proyecto piloto sobre adaptación al cambio climático implementado	Número	v = v1	v1 = Proyecto implementado	Número	0	0	1	1	1	0	200.000.000	0	0	200.000.000	PLANEACION	DAGMA PLANEACIÓN	DAGMA	
Línea 34: CaliDA: Un Entorno Amable para Todos	342 Gestión Integral del Riesgo de Desastres	3422 Reducción de los Riesgos Existentes (Gestión Correctiva)	34020020002	Área de ladera urbana no ocupable recuperada y estabilizada	ha	v = v1	v1 = Superficie recuperada y estabilizada	ha	0	0	15	20	30	0	7.658.884.600	3.500.000.000	4.000.000.000	15.158.884.600	GESTION RIESGO	DAGMA	DAGMA	
Línea 34: CaliDA: Un Entorno Amable para Todos	342 Gestión Integral del Riesgo de Desastres	3422 Reducción de los Riesgos Existentes (Gestión Correctiva)	34020020003	Longitud de diques de los Ríos Cauca y Cali reforzados	km	v = v1	v1 = Longitud de diques reforzados	km	6,5	7	10	17	17	2.100.000.000	5.000.000.000	2.210.604.014	1.500.000.000	10.810.604.014	GESTION RIESGO	DAGMA EMCALI	DAGMA	
Línea 34: CaliDA: Un Entorno Amable para Todos	342 Gestión Integral del Riesgo de Desastres	3422 Reducción de los Riesgos Existentes (Gestión Correctiva)	34020020004	Ríos con restauración del flujo hidráulico en puntos críticos	Número	v = v1	v1 = Ríos restaurados en sus puntos críticos	Número	0	0	2	4	6	0	1.063.695.236	1.500.000.000	1.500.000.000	4.063.695.236	GESTION RIESGO	DAGMA	DAGMA	
Línea 34: CaliDA: Un Entorno Amable para Todos	342 Gestión Integral del Riesgo de Desastres	3422 Reducción de los Riesgos Existentes (Gestión Correctiva)	34020020005	Diseñar e implementar los proyectos de alertas tempranas en coordinación con y para las comunidades aledañas a los ríos de la ciudad y con riesgo de inundaciones	Número	v = v1	v1 = Proyectos implementados	Número	0	0	0	4	7	0	0	350.000.000	1.500.000.000	1.850.000.000	HIDRICO	DAGMA	DAGMA	
Línea 34: CaliDA: Un Entorno Amable para Todos	342 Gestión Integral del Riesgo de Desastres	3422 Reducción de los Riesgos Existentes (Gestión Correctiva)	34020020006	Estabilización de metros lineales de margen del río y quebradas en sectores vulnerables	Número	v = v1	v1 = Longitud de márgenes estabilizadas	Metros	0	0	0	250	500	0	0	1.000.000.000	1.000.000.000	2.000.000.000	GESTION RIESGO	DAGMA	DAGMA	
Línea 34: CaliDA: Un Entorno Amable para Todos	342 Gestión Integral del Riesgo de Desastres	3423 Atención de Emergencias y Desastres (Gestión Reactiva)	34020030002	Elaboración del Plan de contingencia para el manejo de residuos sólidos en situación de desastre	Número	v = v1	v1 = Plan elaborado	Número	0	1	0	0	0	30.000.000	0	0	0	30.000.000	IMPACTOS AL SUELO	GOBIERNO PLANEACIÓN DAGMA	GOBIERNO	

<div></div> <div>ALCALDÍA DE SANTIAGO DE CALI</div> <div>DIRECCIONAMIENTO ESTRATEGICO PLANEACION ECONOMICA Y SOCIAL</div>			SISTEMAS DE GESTIÓN SGC - MECI - SISTEDA												MEDE01.03.18.P03.F03							
															VERSIÓN		2					
															FECHA APROBACIÓN		25/jun/2012					
			FORMATO FORMULACIÓN DEL PLAN DE DESARROLLO																			
			PLAN INDICATIVO																			
			CUADRO 3F																			
Dependencia			DAGMA																			
Línea	Componente	Programa	Código indicador	Indicador	Unidad de medida	Formula	Variables	Unidad de medida	Línea de base	Meta					Inversión (\$)					Fuente de información	Corresponsable	Responsables
									2011	2012	2013	2014	2015	2012	2013	2014	2015	Total				
Línea 34: CaliDA: Un Entorno Amable para Todos	342 Gestión Integral del Riesgo de Desastres	3423 Atención de Emergencias y Desastres (Gestión Reactiva)	34020030003	Plan de prevención y atención de incendios forestales implementado	Número	v = v1	v1 = Plan implementado	Número	0	0	1	1	1	0	0	0	0	0	0	CONSEJO MUNICIPAL DE GESTION DEL RIESGO LO ESTA	DAGMA GOBIERNO	DAGMA
Línea 34: CaliDA: Un Entorno Amable para Todos	342 Gestión Integral del Riesgo de Desastres	3423 Atención de Emergencias y Desastres (Gestión Reactiva)	34020030004	Estrategias de Información, Educación y Comunicación diseñadas e implementadas para la prevención y atención de desastres y emergencia	Númer	v = v1	v1 = Estrategia implementadas	Número	0	0	1	1	1	0	100.000.000	150.000.000	100.000.000	350.000.000	GESTION RIESGO	GOBIERNO EDUCACIÓN DAGMA PLANEACIÓN	GOBIERNO	
Línea 34: CaliDA: Un Entorno Amable para Todos	344 Espacio Público y Equipamientos Colectivos de Calidad para Todos	3441 Generación, Adecuación y Apropiación del Espacio público	34040010003	Área de espacio público adoptado	m2	v = v1	v1 = Superficie adoptada	m2	372.000	390.000	400.000	420.000	450.000	0	0	0	0	0	PARQUES	DAGMA	DAGMA	
Línea 34: CaliDA: Un Entorno Amable para Todos	344 Espacio Público y Equipamientos Colectivos de Calidad para Todos	3441 Generación, Adecuación y Apropiación del Espacio público	34040010004	Construcción de nuevos parques	Número	v = v1	v1 = Nuevos parques construidos	Número	0	0	0	3	6	0	0	1.500.000.000	1.000.000.000	2.500.000.000	PARQUES	DAGMA EMRU	DAGMA	
Línea 34: CaliDA: Un Entorno Amable para Todos	344 Espacio Público y Equipamientos Colectivos de Calidad para Todos	3441 Generación, Adecuación y Apropiación del Espacio público	34040010005	Diseño y gestión para la implementación de la Eco-ruta turismo de naturaleza	Número	v = v1	v1 = Ecoruta implementada	Número	0	0	0	1	1	0	0	0	0	0	PARQUES	DAGMA	DAGMA	
Línea 34: CaliDA: Un Entorno Amable para Todos	344 Espacio Público y Equipamientos Colectivos de Calidad para Todos	3441 Generación, Adecuación y Apropiación del Espacio público	34040010006	Árboles Sembrados en el marco del programa de arborización urbana GUAYACAN 2015	Número	v = v1	v1 = Árboles sembrados	Número	0	1.000	30.000	60.000	100.000	0	1.000.000.000	1.000.000.000	1.000.000.000	3.000.000.000	ARBORIZACION	DAGMA	DAGMA	
Línea 34: CaliDA: Un Entorno Amable para Todos	344 Espacio Público y Equipamientos Colectivos de Calidad para Todos	3441 Generación, Adecuación y Apropiación del Espacio público	34040010007	Zonas de espacio público invadido recuperado y sostenido	Númerp	v = v1	v1 = Espacios públicos recuperados y sostenidos	Número	1	5	9	12	15	600.000.000	1.800.000.000	1.800.000.000	1.800.000.000	6.000.000.000	GOBIERNO	GOBIERNO TRÁNSITO DAGMA SALUD	GOBIERNO	
Línea 34: CaliDA: Un Entorno Amable para Todos	344 Espacio Público y Equipamientos Colectivos de Calidad para Todos	3441 Generación, Adecuación y Apropiación del Espacio público	34040010015	Estatuto Arbóreo actualizado	Número	v = v1	v1 = Estatuto arbóreo actualizado	Número	0	0	1	1	1	0	0	0	0	0	PARQUES	DAGMA	DAGMA	


<div> ALCALDIA DE SANTIAGO DE CALI DIRECCIONAMIENTO ESTRATEGICO PLANEACION ECONOMICA Y SOCIAL</div>			SISTEMAS DE GESTIÓN SGC - MECI - SISTEDA  FORMATO FORMULACIÓN DEL PLAN DE DESARROLLO PLAN INDICATIVO CUADRO 3F													MEDE01.03.18.P03.F03						
																VERSIÓN			2			
																FECHA APROBACIÓN			25/jun/2012			
Dependencia		DAGMA																				
Línea	Componente	Programa	Código indicador	Indicador	Unidad de medida	Formula	Variables	Unidad de medida	Línea de base	Meta					Inversión (\$)					Fuente de información	Corresponsable	Responsables
									2011	2012	2013	2014	2015	2012	2013	2014	2015	Total				
Línea 34: CaliDA: Un Entorno Amable para Todos	344 Espacio Público y Equipamientos Colectivos de Calidad para Todos	3441 Generación, Adecuación y Apropiación del Espacio público	34040010018	Control de la hormiga arriera en parques y zonas verdes públicas	Metros 2	v = v1	v1 = Área	Metros 2	0	0	0	150.000	150.000	0	0	250.000.000	250.000.000	500.000.000	PARQUES	DAGMA	DAGMA	
Línea 34: CaliDA: Un Entorno Amable para Todos	344 Espacio Público y Equipamientos Colectivos de Calidad para Todos	3441 Generación, Adecuación y Apropiación del Espacio público	34040010019	Recuperación y mantenimiento de zonas verdes, jardines, parques y población arborea del Municipio de Santiago de Cali	Metros 2	v = v1	v1 = Área de prados públicos con mantenimiento	Metros 2	0	14.685.974	14.685.974	14.685.974	14.685.974	3.125.599.350	10.102.498.840	10.506.598.794	10.926.862.745	34.661.559.729	MEJORAMIENTO AMBIENTAL	DAGMA	DAGMA	
Línea 34: CaliDA: Un Entorno Amable para Todos	344 Espacio Público y Equipamientos Colectivos de Calidad para Todos	3442 Equipamientos para Todos	34040020006	Construcción y puesta en funcionamiento de la primera fase del centro de vigilancia y control de zoonosis y bienestar animal	Metros 2	v = v1	v1 = Área del centro de zoonosis en funcionamiento	Metros 2	0	0	300	2.000	4.000	0	350.000.000	1.540.000.000	660.000.000	2.550.000.000	SALUD	SALUD GOBIERNO DAGMA	SALUD	
Línea 34: CaliDA: Un Entorno Amable para Todos	346 Servicios Públicos	3464 Gestión Integral de Residuos Sólidos	34060040001	Estaciones de transferencia de escombros en operación	Número	v = v1	v1 = Estaciones en operación	Número	0	0	1	2	2	0	238.350.000	7.140.000.000	0	7.378.350.000	IMPACTOS AL SUELO	DAGMA GIRASOL PLANEACIÓN	DAGMA	
Línea 34: CaliDA: Un Entorno Amable para Todos	346 Servicios Públicos	3464 Gestión Integral de Residuos Sólidos	34060040002	Alternativa de aprovechamiento de escombros implementada	Número	v = v1	v1 = Alternativa implementada	Número	0	0	0	1	1	0	239.400.000	3.360.000.000	0	3.599.400.000	IMPACTOS AL SUELO	DAGMA GIRASOL PLANEACIÓN	DAGMA	
Línea 34: CaliDA: Un Entorno Amable para Todos	346 Servicios Públicos	3464 Gestión Integral de Residuos Sólidos	34060040003	Sitio de disposición final de escombros en operación	Número	v = v1	v1 = Sitio de disposición final en operación	Número	0	0	0	1	1	0	108.150.000	5.575.500.000	0	5.683.650.000	IMPACTOS AL SUELO	DAGMA GIRASOL PLANEACIÓN	DAGMA	
Línea 34: CaliDA: Un Entorno Amable para Todos	346 Servicios Públicos	3464 Gestión Integral de Residuos Sólidos	34060040004	Sustitución de vehículos de tracción animal (censo 2006)	Número	v = v1	v1 = Vehículos de tracción animal sustituidos	Número	0	0	250	500	1.450	3.500.000.000	3.500.000.000	3.500.000.000	3.500.000.000	14.000.000.000	TRANSITO	DAGMA TRÁNSITO GOBIERNO SALUD	TRÁNSITO	
Línea 34: CaliDA: Un Entorno Amable para Todos	346 Servicios Públicos	3464 Gestión Integral de Residuos Sólidos	34060040005	Estudio técnico y socioeconómico de la cadena del reciclaje	Número	v = v1	v1 = Estudio realizado	Número	0	0	1	0	0	0	585.000.000	0	0	585.000.000	DAPM (ESTUDIO SOBRE RECICLAJE)	PLANEACIÓN DAGMA	PLANEACION	
Línea 34: CaliDA: Un Entorno Amable para Todos	346 Servicios Públicos	3464 Gestión Integral de Residuos Sólidos	34060040006	Centros de acopio de residuos aprovechables en operación	Número	v = v1	v1 = Centros de acopio en operación	Número	0	0	1	1	2	0	194.480.000	0	3.679.327.192	3.873.807.192	IMPACTOS AL SUELO	DAGMA GIRASOL PLANEACIÓN	DAGMA	
Línea 34: CaliDA: Un Entorno Amable para Todos	346 Servicios Públicos	3464 Gestión Integral de Residuos Sólidos	34060040007	Sistema de Manejo adecuado de lodos de alcantarillado, biosólidos y plantas de tratamiento de agua potable en operación	Número	v = v1	v1 = Sistema de manejo de lodos y biosólidos en operación	Número	0	0	1	1	1	0	590.000.000	15.000.000.000	15.000.000.000	30.590.000.000	EMCALI	EMCALI DAGMA	EMCALI	

<div><p>ALCALDÍA DE SANTIAGO DE CALI DIRECCIONAMIENTO ESTRATÉGICO PLANEACIÓN ECONOMICA Y SOCIAL</p></div>			SISTEMAS DE GESTIÓN SGC - MECI - SISTEDA												MEDE01.03.18.P03.F03									
															VERSIÓN					2				
															FECHA APROBACIÓN					25/jun/2012				
FORMATO FORMULACIÓN DEL PLAN DE DESARROLLO																								
PLAN INDICATIVO																								
CUADRO 3F																								
Dependencia			DAGMA																					
Línea	Componente	Programa	Código indicador	Indicador	Unidad de medida	Formula	Variables	Unidad de medida	Línea de base	Meta					Inversión (\$)					Fuente de información	Corresponsable	Responsables		
										2011	2012	2013	2014	2015	2012	2013	2014	2015	Total					
Línea 34: CaliDA: Un Entorno Amable para Todos	346 Servicios Públicos	3464 Gestión Integral de Residuos Sólidos	34060040008	Sistema de aprovechamiento de residuos orgánicos operando	Número	v = v1	v1 = Sistema de manejo de lodos y biosólidos en operación	Número	0	0	0	0	1	0	239.400.000			3.288.600.000	3.528.000.000	IMPACTOS AL SUELO	DAGMA GIRASOL PLANEACIÓN	DAGMA		
Línea 34: CaliDA: Un Entorno Amable para Todos	346 Servicios Públicos	3464 Gestión Integral de Residuos Sólidos	34060040009	Planta de tratamiento de lixiviados del sitio de disposición final de Navarro	Número	v = v1	v1 = Planta instalada	Número	0	0	1	1	1	6.408.160.000	11.839.840.000	0	0	18.248.000.000		HIDRICO	DAGMA GIRASOL	DAGMA		
Línea 34: CaliDA: Un Entorno Amable para Todos	346 Servicios Públicos	3464 Gestión Integral de Residuos Sólidos	34060040010	Operación y mantenimiento del sistema de tratamiento del vertedero de Navarro	m3	v = v1	v1 = Planta operando y con mantenimiento	m3	0	0	47.300	47.300	47.300	0	2.500.000.000	2.500.000.000	2.500.000.000	7.500.000.000		HIDRICO	DAGMA GIRASOL	DAGMA		
Línea 34: CaliDA: Un Entorno Amable para Todos	346 Servicios Públicos	3464 Gestión Integral de Residuos Sólidos	34060040011	Avance en el Plan de cierre y clausura del vertedero de Navarro	%	v = (v1/v2)100	v1 = Componentes implementados v2 = Total de componentes necesarios	%	10	20	30	70	100	0	3.600.000.000	2.400.000.000	0	6.000.000.000		HIDRICO/ DAPM EJECUTARA PROYECTO CON RECURSOS	DAGMA PLANEACIÓN	PLANEACIÓN		
Línea 34: CaliDA: Un Entorno Amable para Todos	346 Servicios Públicos	3464 Gestión Integral de Residuos Sólidos	34060040012	Empresas generadoras de Residuos sólidos peligrosos controladas y registradas	Número	v = v1	v1 = Empresas controladas y registradas	Número	620	650	750	900	1.000	100.000.000	100.000.000	100.000.000	100.000.000	400.000.000		GAE	DAGMA	DAGMA		
Línea 34: CaliDA: Un Entorno Amable para Todos	346 Servicios Públicos	3464 Gestión Integral de Residuos Sólidos	34060040013	Proyectos de inclusión social en la Gestión Integral de Residuos Sólidos	Número	v = v1	v1 = Proyectos implementados	Número	0	0	0	1	2	0	0	0	0	0		IMPACTOS AL SUELO	DAGMA GIRASOL PLANEACIÓN	DAGMA		
Línea 34: CaliDA: Un Entorno Amable para Todos	346 Servicios Públicos	3464 Gestión Integral de Residuos Sólidos	34060040014	Campaña para la instalación de puntos de recolección de residuos de aparatos eléctricos y electrónicos RAEE, generados por el sector domiciliario	Número	v = v1	v1 = Campaña implementada	Número	0	0	1	1	1	0	100.000.000	100.000.000	100.000.000	300.000.000		GAE	DAGMA	DAGMA		
Línea 34: CaliDA: Un Entorno Amable para Todos	346 Servicios Públicos	3464 Gestión Integral de Residuos Sólidos	34060040015	Clausura y recuperación paisajística de la escombrera de la 50	%	v = (v1/v2)100	v1 = Componentes implementados v2 = Total de	%	0	50	70	90	100	459.100.000	404.060.000	420.222.400	437.031.296	1.720.413.696		IMPACTOS AL SUELO	DAGMA	DAGMA		

<div><p>ALCALDÍA DE SANTIAGO DE CALI</p><p>DIRECCIONAMIENTO ESTRATÉGICO PLANEACIÓN ECONOMICA Y SOCIAL</p></div>				SISTEMAS DE GESTIÓN SGC - MECI - SISTEDA												MEDE01.03.18.P03.F03								
																VERSIÓN				2				
																FECHA APROBACIÓN				25/jun/2012				
FORMATO FORMULACIÓN DEL PLAN DE DESARROLLO PLAN INDICATIVO CUADRO 3F																								
Dependencia		DAGMA																						
Linea	Componente	Programa	Código indicador	Indicador	Unidad de medida	Formula	Variables	Unidad de medida	Linea de base	Meta					Inversión (\$)					Fuente de información	Corresponsable	Responsables		
									2011	2012	2013	2014	2015	2012	2013	2014	2015	Total						
Línea 34: CaliDA: Un Entorno Amable para Todos	346 Servicios Públicos	3464 Gestión Integral de Residuos Sólidos	34060040016	Diseño e implementación de estrategia para el manejo de equinos y vehículos de tracción animal, en el marco del programa de sustitución.	Número	v = v1	v1 = Estrategia implementada	Número	0	0	0	1	0	0	0	0	0	0	0	BIENESTAR (ESTRATEGIAS DE INCLUSION)	SALUD DAGMA TRÁNSITO	SALUD		
Línea 35: CaliDA: Proyección Global Para Todos	354 Cali Vitrina al Mundo	3543 Visita Cali	35040030017	Recuperación paisajística y turística de los cerros tutelares de Cali a cargo de habitantes de zona rural	Número	v = v1	v1 = Proyecto implementado	Número	0	0	0	0	1	0	1.753.790.761	2.500.000.000	3.393.028.174	7.646.818.935	PARQUES	DAGMA	DAGMA			

 ALCALDÍA DE SANTIAGO DE CALI  DIRECCIONAMIENTO ESTRATEGICO	SISTEMAS DE GESTIÓN SGC - MECI - SISTEDA	MEDE01.03.18.P03.F03	
	<b>FORMATO SEGUIMIENTO DEL PLAN DE DESARROLLO</b> PLAN INDICATIVO (METAS DEL PLAN DE DESARROLLO) <b>CUADRO 3S</b>	VERSIÓN	2
		FECHA APROBACIÓN	25/jun/2012
		Fecha de reporte:	Enero de 2013


			DAGMA															
LINEA	Componente	Programa	Código indicador	Indicador	Unidad de medida	Formula	Variables	Ejecución anual		Línea de base	Ejecución acumulada	Fuente de Información	Responsable	Meta				Descripción del Avance 2012
								2012	2013	2011	2012			2012	2013	2014	2015	
CalIDA: Equidad para todos	Entornos para la vida	310201 Habitat con calidad	31020010001	Sitios deteriorados, parques y zonas blandas de separadores viales, zonas verdes, entornos instituciones educativas oficiales, recuperados ambiental y paisajística con participación ciudadana	Número	v = v1	v1 = Sitios recuperados	7		0	7	DAGMA	DAGMA	2	8	15	22	Recuperación ambiental y paisajística de 7 sitios localizados en la comuna 13 (3 separadores), comuna 6 (2 parques), comuna 7 (1 parque) y comuna 16 (1 separador)
CalIDA: Equidad para todos	Entornos para la vida	310201 Habitat con calidad	31020010009	TIOS con atención de las quejas por contaminación auditiva	%	v = (v1/v2)100	v1 = Quejas por ruido atendidas v2 = Quejas por ruido	100		0	100	DAGMA	DAGMA	100	100	100	100	El DAGMA ha recibido de los TIOS (comunas 1-6-7-13-14-15-18-20 y 21) 411 quejas de ruido que han sido atendidas en su totalidad
CalIDA: Equidad para todos	Entornos para la vida	310201 Habitat con calidad	31020010012	Estrategias pedagogicas implementadas para promover el manejo Adecuado de Residuos Sólidos	Número	v = v1	v1 = Estrategias	2		0	2	DAGMA	DAGMA	1	3	4	5	1. Se socializó a más de 320 administradores de unidades residenciales la implementación del PGIRS 2. Se llevó a cabo el proyecto de inversión BP 43243 para promover el manejo adecuado de residuos sólidos en la comuna 5
CalIDA: Bienestar para todos	Seguridad y convivencia ciudadana	3254 Cultura de la Legalidad y Convivencia	32050040004	Implementación del comparendo A	%			100		0	100	DAGMA	GOBIERNO	100	100	100	100	La aplicación del comparendo tiene los siguientes resultados a la vigencia 2012: 917 Comparendos impuestos (660 comparendos pedagógicos y 257 sancionatorios)
CalIDA: Un entorno amable para todos	Cali en Armonia con el medio ambiente	3401001 Ruralidad y Sostenibilidad Ambiental	34010010001	Nuevas áreas protegidas declaradas administradas y en proceso de declaratoria.	ha	v = v1	v1 = Superficie de áreas protegidas declaradas administradas y en proceso de declaratoria.	32		0	0	DAGMA	DAGMA	0	0	359	1.486	32 Ha en proceso de declaratoria: 3,7 Ha Ecoparque Pisamos, 4,5 Ecoparque Las Garzas y 25 Ha Bataclan. El Proyecto de acuerdo para la declaración de áreas protegidas formulado por el DAGMA se envió al Departamento Administrativo de Planeación Municipal para ser incluido en el POT y a la Secretaría General de la Alcaldía. Esta dependencia devolvió el proyecto de acuerdo para revisión de los soportes. 2. Como producto del convenio ejecutado por el DAGMA con TNC en 2012 se priorizaron 6410.5 Ha para su declaratoria en el 2013
CalIDA: Un entorno amable para todos	Cali en Armonia con el medio ambiente	3401001 Ruralidad y Sostenibilidad Ambiental	34010010002	Corredores ambientales y paisajísticos en franjas ribereñas desarrollados	Número	v = v1	v1 = Corredores desarrollados	0,5		0	0,5	DAGMA	DAGMA	0	0	1	2	1. Delimitación, diseño y estrategia de conservación de 10 corredores ambientales en la comuna 22, equivalente a 320 Ha 2. En licitación la implementación 2 km de obra en los corredores de la comuna 22


 <p>ALCALDÍA DE SANTIAGO DE CALI</p> <p>DIRECCIONAMIENTO ESTRATEGICO</p>	SISTEMAS DE GESTIÓN SGC - MECI - SISTEDA	MEDE01.03.18.P03.F03	
	<b>FORMATO SEGUIMIENTO DEL PLAN DE DESARROLLO</b> <b>PLAN INDICATIVO (METAS DEL PLAN DE DESARROLLO)</b> <b>CUADRO 3S</b>	VERSIÓN	2
		FECHA APROBACIÓN	25/jun/2012
		Fecha de reporte:	Enero de 2013

			DAGMA															
LINEA	Componente	Programa	Código indicador	Indicador	Unidad de medida	Formula	Variables	Ejecución anual		Línea de base	Ejecución acumulada	Fuente de Información	Responsable	Meta				Descripción del Avance 2012
								2012	2013	2011	2012			2012	2013	2014	2015	
CaliDA: Un entorno amable para todos	Cali en Armonia con el medio ambiente	3401001 Ruralidad y Sostenibilidad Ambiental	34010010003	Área en zona rural en proceso de restauración o rehabilitación	ha	v = v1	v1 = Superficie en proceso de restauración	390		500	500	DAGMA	DAGMA	500	605	755	988	1. Se aislaron 390 Ha correspondientes a los predios La Carolina, El Danubio y Piedra Grande que se encuentran en proceso de restauración, y se avanzó en el proceso licitatorio No. 005 de 134,7 Ha y 6 km de nacimientos aislados.
CaliDA: Un entorno amable para todos	Cali en Armonia con el medio ambiente	3401001 Ruralidad y Sostenibilidad Ambiental	34010010005	Recuperación ambiental de las lagunas Charco Azul y el Pondaje *	Número	v = v1	v1 = Sistema de humedales recuperados	0,05		0	0	DAGMA	DAGMA	0	0	0	1	Emcali recuperó 1 Ha de la sección hidráulica de la Laguna el Pondaje
CaliDA: Un entorno amable para todos	Cali en Armonia con el medio ambiente	3401001 Ruralidad y Sostenibilidad Ambiental	34010010006	Modelo piloto de compensación por servicios ambientales en el territorio rural implementado	Número	v = v1	v1 = Modelo implementado	0		0	0	DAGMA	DAGMA	0	0	0	1	1. La implementación del PSA arrancó con recursos de la Embajada de Holanda, e inició con la firma de 6 acuerdos con propietarios privados ubicados en el polígono priorizado según estudios, en la cuenca del río Cali para liberar y restaurar 30 metros de franja de protección en la cuenca. 2. Se firmó convenio entre el Municipio - Dagma CVC y Patrimonio Natural para diseñar propuesta de compensación por pago de servicios ambientales
CaliDA: Un entorno amable para todos	Cali en Armonia con el medio ambiente	3401001 Ruralidad y Sostenibilidad Ambiental	34010010007	Humedales con Plan de manejo formulado y adoptado	Número	v = v1	v1 = Humedales con plan de manejo	2		2	4	DAGMA	DAGMA	2	3	5	7	1. Se han formulado 2 planes de manejo de los Humedales Charco Azul y Las Garzas, adoptados mediante Resolución 801 del 3 de diciembre de 2012 2. Se actualizaron los planes de manejo de los humedales: El Retiro, Panamericano, Cañasgordas, La Babilla – Zanjón del Burro
CaliDA: Un entorno amable para todos	Cali en Armonia con el medio ambiente	3401001 Ruralidad y Sostenibilidad Ambiental	34010010008	Áreas restauradas de bosque	ha	v = v1	v1 = Superficie de bosque restaurado	0		500	500	DAGMA	DAGMA	0	0	1.000	1.700	Se firmó el convenio 06 F con el Ministerio de Ambiente para la restauración ecológica de 350 Ha para la conservación de las cuencas de los ríos Cali y Meléndez
CaliDA: Un entorno amable para todos	Cali en Armonia con el medio ambiente	3401002 Gobernabilidad Ambiental	34010020001	Red de monitoreo de la calidad de agua superficial instalada (Estaciones)	Número	v = v1	v1 = Estaciones instaladas	0		0	0	DAGMA	DAGMA	0	0	3	3	Contratación en curso vigencia 2012 en SECOP, concurso de méritos de mínima cuantía No. 4133.0.32.072-2012 para "Realizar el Diseño de la red para el monitoreo automatizado de calidad del recurso hídrico superficial del municipio de Santiago de Cali cubriendo como mínimo los ríos Lili, Meléndez, Cañaveralejo, Cali y Aguacatal"
CaliDA: Un entorno amable para todos	Cali en Armonia con el medio ambiente	3401002 Gobernabilidad Ambiental	34010020002	Red de monitoreo de la calidad del recurso hídrico subterráneo implementado (piezómetro)	Número	v = v1	v1 = Piezómetros instalados	13		18	31	DAGMA	DAGMA	24	48	48	48	Se construyeron 13 piezómetros en las subcuencas hidrogeológicas de Cali, Meléndez, Chorro y Lili para una red actual de 31 Piezómetros

 ALCALDÍA DE SANTIAGO DE CALI  DIRECCIONAMIENTO ESTRATEGICO	SISTEMAS DE GESTIÓN SGC - MECI - SISTEDA	MEDE01.03.18.P03.F03	
	<b>FORMATO SEGUIMIENTO DEL PLAN DE DESARROLLO</b> <b>PLAN INDICATIVO (METAS DEL PLAN DE DESARROLLO)</b> <b>CUADRO 3S</b>	VERSIÓN	2
		FECHA APROBACIÓN	25/jun/2012
		Fecha de reporte:	Enero de 2013


			DAGMA															
LINEA	Componente	Programa	Código indicador	Indicador	Unidad de medida	Formula	Variables	Ejecución anual		Línea de base	Ejecución acumulada	Fuente de Información	Responsable	Meta				Descripción del Avance 2012
								2012	2013	2011	2012			2012	2013	2014	2015	
CaliDA: Un entorno amable para todos	Cali en Armonia con el medio ambiente	3401002 Gobernabilidad Ambiental	34010020004	Formulación del Plan de Gestión Ambiental Municipal PGAM	Número	v = v1	v1 = Plan formulado	1		0	1	DAGMA	DAGMA	1	1	1	1	Se formuló celebró convenio entre Municipio Cali - DAGMA -CVC y Emcali para la formulación del PGAM 2012-2015. Dicha herramienta de Planificación se consolidó a partir de un trabajo interinstitucional entre febrero y agosto de 2012, fruto de lo cual dotó a Cali de una única agenda ambiental, siendo relevante señalar su completa armonización con el Plan de Desarrollo Local 2012 – 2015.
CaliDA: Un entorno amable para todos	Cali en Armonia con el medio ambiente	3401002 Gobernabilidad Ambiental	34010020005	Vehículos automotores en el marco del programa de control y vigilancia de la contaminación atmosférica inspeccionados (Año)	Número	v = v1	v1 = Vehículos inspeccionados	5.595		715	6.310	DAGMA	TRANSITO	4.000	4.000	4.000	4.000	El Grupo Calidad del Aire del DAGMA en conjunto con la Secretaria de Transito Municipal desarrollaon operativos en diferentes puntos de la ciudad de Santiago de Cali para verificar el estado de las fuentes móviles en cuanto a emisiones de gases contaminantes, logrando inspeccionar un total de 5595 vehículos
CaliDA: Un entorno amable para todos	Cali en Armonia con el medio ambiente	3401002 Gobernabilidad Ambiental	34010020006	Fuentes fijas de contaminación atmosférica reguladas	Número	v = v1	v1 = Fuentes fijas reguladas	110		42	152	DAGMA	DAGMA	50	60	70	80	Se han regulado 110 fuentes fijas a través de la evaluación de los estudios de emisiones atmosféricas exigidos a las empresas
CaliDA: Un entorno amable para todos	Cali en Armonia con el medio ambiente	3401002 Gobernabilidad Ambiental	34010020007	Estaciones del Sistema de Vigilancia de Calidad de Aire operando	Número	v = v1	v1 = Estaciones de calidad de aire operando	7		3	7	DAGMA	DAGMA	7	9	9	9	3 estaciones en operación y con la ejecución del Contrato 294 de 2012 se ha logrado la adecuación locativa de cuatro (4) estaciones de monitoreo así como la adquisición de equipos que actualmente se encuentran en la aduana. Mediante Convenio con Metrocali se logrará la recuperación de 2 estaciones más
CaliDA: Un entorno amable para todos	Cali en Armonia con el medio ambiente	3401002 Gobernabilidad Ambiental	34010020008	Empresas que hacen aprovechamiento de fauna y flora silvestres regulada	Número	v = v1	v1 = Empresas reguladas	74		19	93	DAGMA	DAGMA	40	50	50	50	Regulación a 74 empresas de aprovechamiento legal de flora silvestre (viveros, depósitos de madera, mueblerías, etc)
CaliDA: Un entorno amable para todos	Cali en Armonia con el medio ambiente	3401002 Gobernabilidad Ambiental	34010020009	Línea ecológica de atención ciudadana en operación	Número	v = v1	v1 = Línea ecológica en operación	1		0	1	DAGMA	DAGMA	1	1	1	1	Se cuenta con la línea telefónica 6606887, que permite la atención de solicitudes, quejas y reclamos de la ciudadanía en temáticas ambientales, siendo el de mayor demanda la cobertura arbórea. Así mismo, ha estado en operación 1 avantel recepcionando quejas principalmente de ruido
CaliDA: Un entorno amable para todos	Cali en Armonia con el medio ambiente	3401002 Gobernabilidad Ambiental	34010020010	Operativos de monitoreo, vigilancia y control de ruido desarrollada	Número	v = v1	v1 = Operativos desarrollados	505		50	555	DAGMA	DAGMA	150	150	150	150	505 operativos de monitoreo, vigilancia y control de ruido realizados en jornadas diurnas y nocturnas, durante los cuales a los infractores se les impone medidas preventivas consistentes en suspensión de actividades y aprehensión de los elementos con los que se genera la infracción


 ALCALDÍA DE SANTIAGO DE CALI  DIRECCIONAMIENTO ESTRATEGICO	SISTEMAS DE GESTIÓN SGC - MECI - SISTEDA										MEDE01.03.18.P03.F03								
	FORMATO SEGUIMIENTO DEL PLAN DE DESARROLLO PLAN INDICATIVO (METAS DEL PLAN DE DESARROLLO) CUADRO 3S										VERSIÓN		2						
											FECHA APROBACIÓN		25/jun/2012						
												Fecha de reporte:		Enero de 2013					
				DAGMA															
LINEA	Componente	Programa	Código indicador	Indicador	Unidad de medida	Formula	Variables	Ejecución anual		Línea de base	Ejecución acumulada	Fuente de Información	Responsable	Meta				Descripción del Avance 2012	
								2012	2013					2011	2012		2012		2013
CaliDA: Un entorno amable para todos	Cali en Armonia con el medio ambiente	3401002 Gobernabilidad Ambiental	34010020011	Estatuto de ruido de Santiago de Cali formulado e implementado	Número	v = v1	v1 = Estatuto de ruido implementado	0		0	0	DAGMA	DAGMA	0	0	1	1	Se cuenta con los mapas de ruido de las 22 comunas que se constituye en un insumo fundamental para el Estatuto de Ruido	
CaliDA: Un entorno amable para todos	Cali en Armonia con el medio ambiente	3401002 Gobernabilidad Ambiental	34010020012	Observatorio Ambiental del municipio de Santiago de Cali implementado	Número	v = v1	v1 = Observatorio ambiental implementado	0,5		0	0,5	DAGMA	DAGMA	0	1	1	1	El DAGMA durante esta vigencia direccionó esfuerzos para constituir el Observatorio Ambiental de Santiago de Cali. Para este proceso, convocó a diferentes Universidades de la Ciudad. En respuesta a esta invitación la Universidad del Valle, la Universidad Autónoma de Occidente, la Pontificia Universidad Javeriana y la Universidad Santiago de Cali, conformaron una Mesa Técnica con el propósito de elaborar los lineamientos para estructurar dicho Observatorio Ambiental. Como producto de este trabajo se cuenta con el Documento de Lineamientos para la creación del Observatorio Ambiental de Cali, que contiene la Matriz de indicadores ambientales, así como la identificación de actores y el reconocimiento del entorno institucional	
CaliDA: Un entorno amable para todos	Cali en Armonia con el medio ambiente	3401003 Educación y Cultura Ambiental en Acción	34010030002	Docentes de las sedes educativas públicas capacitados para el fortalecimiento de los PRAE.	Número	v = v1	v1 = Docentes capacitados	0		0	0	DAGMA	SECRETARIA DE EDUCACION	0	0	150	352	Se adelantó reunión con funcionaria del Ministerio de Ambiente de la Subdirección de Educación y Participación, se realizó recuento de las acciones del DAGMA y se adelantó el acuerdo del requerimiento de apoyo por parte del ministerio para la definición de lineamientos fundamentados en las agendas intersectoriales y en sus ejes temáticos de Agua, Cambio climático, Biodiversidad y gestión del riesgo.	
CaliDA: Un entorno amable para todos	Cali en Armonia con el medio ambiente	3401003 Educación y Cultura Ambiental en Acción	34010030003	Proyectos Ciudadanos de Educación Ambiental (PROCEDA) en las comunas de la ciudad.	Número	v = v1	v1 = Proyectos desarrollados	3		0	3	DAGMA	DAGMA	2	8	15	22	Se adelantaron 3 proyectos PROCEDA relacionados con el manejo de residuos sólidos en la comuna 5 y 2 relacionados con el manejo adecuado de los espacios públicos naturales en la ciudad	


 ALCALDÍA DE SANTIAGO DE CALI  DIRECCIONAMIENTO ESTRATEGICO	SISTEMAS DE GESTIÓN SGC - MECI - SISTEDA										MEDE01.03.18.P03.F03							
	FORMATO SEGUIMIENTO DEL PLAN DE DESARROLLO PLAN INDICATIVO (METAS DEL PLAN DE DESARROLLO) CUADRO 3S										VERSIÓN		2					
											FECHA APROBACIÓN		25/jun/2012					
												Fecha de reporte:		Enero de 2013				
				DAGMA														
LINEA	Componente	Programa	Código indicador	Indicador	Unidad de medida	Formula	Variables	Ejecución anual		Línea de base	Ejecución acumulada	Fuente de Información	Responsable	Meta				Descripción del Avance 2012
								2012	2013					2011	2012		2012	
CaliDA: Un entorno amable para todos	Cali en Armonia con el medio ambiente	3401003 Educación y Cultura Ambiental en Acción	34010030004	Sistema de gestión ambiental comunitario - SIGAC, fortalecido, a través de la implementación de las agendas ambientales comunitarias	Número	v = v1	v1 = Agendas ambientales comunitarias implementadas	22		0	22	DAGMA	CVC	0	22	22	22	1. Con la contratación de Pachamama y Fundación RH positiva, CVC formuló las agendas ambientales comunitarias para las 22 comunas durante la vigencia 2012. La implementación de estas agendas ambientales es responsabilidad de la CVC. Durante la formulación el DAGMA participó de algunos talleres. 2. Para el fortalecimiento del SIGAC el DAGMA, realizó la actualización de la información de los integrantes del SIGAC, con la recopilación de información, depuración de listados y actualización de bases de datos; resultado de esto se ha definido al 31 de diciembre de 2012 que el SIGAC está constituido así: 1 consejo ambiental comunitario, 24 comités ambientales (comunas y corregimientos), 232 comisiones ambientales territoriales (barrios y
CaliDA: Un entorno amable para todos	Cali en Armonia con el medio ambiente	3401003 Educación y Cultura Ambiental en Acción	34010030005	Jardín botánico fortalecido como Centro de Investigación y Educación Ambiental Regional	Número	v = v1	v1 = Jardín Botánico fortalecido	0,25		0	0,25	DAGMA	DAGMA	0	0	1	1	El DAGMA hace parte del comité técnico que formuló el Proyecto Corredor Río Cali, que busca el fortalecimiento del Jardín Botánico y está financiado con sobretasa ambiental en ejecución por la Universidad Autónoma en el 2013 por el valor de \$438.685.000, . Proyecto aprobado en el marco del PGAM 2012-2019
																		1. Se implementó la primera etapa del sistema GIRS, en el edificio Fuente Versailles, con los objetivos de Concienciar a los empleados, visitantes sobre la separación en la fuente de los residuos sólidos con el fin de reducir, reutilizar y reciclar, así como para establecer medidas de manejo, control, seguimiento y monitoreo de la gestión integral de los residuos sólidos en el Edificio. Con representantes de cada entidad y cada piso, se socializó el programa GIRS y se hizo el primer diagnóstico del tipo y cantidad de residuos sólidos generados.

 ALCALDÍA DE SANTIAGO DE CALI  DIRECCIONAMIENTO ESTRATEGICO	SISTEMAS DE GESTIÓN SGC - MECI - SISTEDA	MEDE01.03.18.P03.F03	
	<b>FORMATO SEGUIMIENTO DEL PLAN DE DESARROLLO</b> <b>PLAN INDICATIVO (METAS DEL PLAN DE DESARROLLO)</b> <b>CUADRO 3S</b>	VERSIÓN	2
		FECHA APROBACIÓN	25/jun/2012
		Fecha de reporte:	Enero de 2013


			DAGMA															
LINEA	Componente	Programa	Código indicador	Indicador	Unidad de medida	Formula	Variables	Ejecución anual		Línea de base	Ejecución acumulada	Fuente de Información	Responsable	Meta				Descripción del Avance 2012
								2012	2013	2011	2012			2012	2013	2014	2015	
CaliDA: Un entorno amable para todos	Cali en Armonia con el medio ambiente	3401003 Educación y Cultura Ambiental en Acción	34010030006	Programa de sensibilización ciudadana para la promoción de la cultura de basura cero y y capacitación de infractores del comparendo ambiental implementado	Número	v = v1	v1 = Programa implementado	1		0	1	DAGMA	DAGMA	0	1	1	1	2. El DAGMA apoyo las actividades adelantadas en la mesa técnica municipal de Compareno ambiental y aportó en la realización de la divulgación, capacitación y sensibilización a infractores ambientales y a comunidad en general. Logrando los siguientes resultados: 67 infractores capacitados, más de 40.000 ciudadanos capacitados a través de las jornadas ambientales, en el marco del programa: "El DAGMA se toma tu comuna", 136 JAC Capacitadas, 220 administradores de unidades residenciales y condominios de la ciudad sensibilizados, 67 Unidades residenciales visitadas y sensibilizadas, 22 Comités Ambientales capacitados, 3 Empresas operadoras del servicio de aseo, 120 representantes de empresas constructoras, 46 Instituciones educativas sensibilizadas con entrega de información y charla pedagógica .Funcionarios Capacitados para aplicar el Comparendo Ambiental:820 Agentes de Policía, 450 Agentes de tránsito, 23 Inspectores de Policía,15 Corregidores 3. Contratación en curso para el diseño del modelo operativo para reciclaje en el centro de acopio Puerto Mallarino
CaliDA: Un entorno amable para todos	Cali en Armonia con el medio ambiente	3401003 Educación y Cultura Ambiental en Acción	34010030007	Ecoparques consolidados como centros de educación y cultural ambiental	Número	v = v1	v1 = Ecoparques consolidados	1		1	1	DAGMA	DAGMA	0	0	1	2	1. El Ecoparque Lago Las Garzas con más de 45.000 visitantes en el año se constituye en el principal centro educación de la ciudad. 2. Se gestionaron recursos por situado fiscal y sobretasa ambiental que se invertirán así: Se invertirán 98 millones de pesos por situado fiscal en el ecoparque las garzas a diciembre de 2013, se ejecutará por sobretasa ambiental -CVC . Uni Autónoma \$200.000.000, aprobado en el marco del PGAM 2012-2019
CaliDA: Un entorno amable para todos	Cali en Armonia con el medio ambiente	3401003 Educación y Cultura Ambiental en Acción	34010030008	Programa de educación ambiental y cultura ciudadana para la promoción, el ahorro, uso eficiente y alternativo de agua y energía, implementado a través de alianzas estratégicas	Número	v = v1	v1 = Programa implementado	1		0	1	DAGMA	DAGMA	0	0	1	1	Se llevó a cabo una campaña de ahorro de agua y energía en la ciudad de Cali, con el diseño y difusión electrónica en las pantallas de Publick ubicadas en la ciudad


 ALCALDÍA DE SANTIAGO DE CALI  DIRECCIONAMIENTO ESTRATEGICO	SISTEMAS DE GESTIÓN SGC - MECI - SISTEDA										MEDE01.03.18.P03.F03							
	FORMATO SEGUIMIENTO DEL PLAN DE DESARROLLO PLAN INDICATIVO (METAS DEL PLAN DE DESARROLLO) CUADRO 3S										VERSIÓN		2					
											FECHA APROBACIÓN		25/jun/2012					
											Fecha de reporte:		Enero de 2013					
			DAGMA															
LINEA	Componente	Programa	Código indicador	Indicador	Unidad de medida	Formula	Variables	Ejecución anual		Línea de base	Ejecución acumulada	Fuente de Información	Responsable	Meta				Descripción del Avance 2012
								2012	2013					2011	2012		2012	
CaliDA: Un entorno amable para todos	Cali en Armonia con el medio ambiente	3401003 Educación y Cultura Ambiental en Acción	34010030009	Programa de capacitación a congregaciones y lugares de culto para la formulación e implementación de acciones ambientales correctivas de impacto sonoros	Número	v = v1	v1 = Programa desarrollado	1		0	1	DAGMA	DAGMA	0	0	4	4	Como parte del proceso educativo y pedagógico semanalmente los propietarios de establecimientos generadores de impacto por ruido, fueron convocados a capacitaciones sobre normatividad ambiental vigente, que rige en materia de ruido y para la firma de compromisos, relacionados con la calibración de equipos de sonido y ejecución de adecuaciones locativas. Dichas capacitaciones se llevaron a cabo los días miércoles, en el auditorio del primer piso del Edificio Fuente Versailles. Así mismo, se fortaleció el proceso de educación ambiental, a través de seminarios y conferencias orientadas a gremios como Asociación de Establecimientos Nocturnos de Diversión de Santiago de Cali - ASONOD, la Asociación Colombiana de Restaurantes – ACODRES y la Asociación de Iglesias Cristianas del Valle – ASMICEV. Los seminarios ofrecidos fueron enfocados a empresarios y propietarios de establecimientos ubicados en zonas críticas de la ciudad, como El Peñón, Granada, Juanambú, Parque del Perro y Limonar, la 66.
CaliDA: Un entorno amable para todos	Cali en Armonia con el medio ambiente	3401003 Educación y Cultura Ambiental en Acción	34010030010	Programa de capacitación a congregaciones y lugares de culto sobre formulación e implementación del Plan de Manejo Ambiental (PMA)	Número	v = v1	v1 = Programa desarrollado	0		0	0	DAGMA	DAGMA	0	0	4	4	
CaliDA: Un entorno amable para todos	Cali en Armonia con el medio ambiente	3401003 Educación y Cultura Ambiental en Acción	34010030011	Recuperación de las condiciones naturales de los cauces de las Quebradas en la zona de ladera del área urbana de Santiago de Cali	km	v = v1	v1 = Longitud de quebradas recuperadas	25		0	25	DAGMA	DAGMA	0	0	4	3	Se llevó a cabo la limpieza de cauces y descolmatación manual que incluyó el retiro de escombros y/o residuos sólidos de 24.859 ml en las quebradas de las Comuna 2, 3 y 20. Comuna 2 Quebradas El Buen Vivir, Santa Mónica, El Bagón, La Campiña, Chipichape, Quebrada Menga, Canal de la 45, 34 y 52, Comuna 18:Q Isabel Peres, La Cristalina El Indio, Guarruz, La Sultantia, Los Pozos y Los Chorrillos, Comuna 18: Q Raul PÉrez, La Guillermina, San Joaquín, Paso de Los Toros, Los Chorrros, Lourdes y Nápoles.
	342 Gestión Integral del Riesgo de Desastres	3421 Conocimiento, monitoreo y control de factores generadores de riesgo (Gestión Prospectiva)	34020010001	Evaluaciones de amenaza, vulnerabilidad y riesgo por fenómenos naturales	Número	v = v1	v1 = Evaluaciones realizadas	1		3	4	DAGMA	PLANEACION	3	4	6	7	Se llevó a cabo la modelación de amenaza por inundaciones en del río cauca incluye mapa de amenazas y batimetría


 ALCALDÍA DE SANTIAGO DE CALI  DIRECCIONAMIENTO ESTRATEGICO	SISTEMAS DE GESTIÓN SGC - MECI - SISTEDA											MEDE01.03.18.P03.F03						
	FORMATO SEGUIMIENTO DEL PLAN DE DESARROLLO PLAN INDICATIVO (METAS DEL PLAN DE DESARROLLO) CUADRO 3S											VERSIÓN		2				
												FECHA APROBACIÓN		25/jun/2012				
												Fecha de reporte:		Enero de 2013				
			DAGMA															
LINEA	Componente	Programa	Código indicador	Indicador	Unidad de medida	Formula	Variables	Ejecución anual		Línea de base	Ejecución acumulada	Fuente de Información	Responsable	Meta				Descripción del Avance 2012
								2012	2013					2011	2012		2012	
CaliDA: Un entorno amable para todos	Gestión Integral del Riesgo de Desastres	3402001 Conocimiento, monitoreo y control de factores generadores de riesgo (Gestión Prospectiva)	34020010003	Proyecto piloto sobre adaptación al cambio climático implementado	Número	v = v1	v1 = Proyecto implementado	0,25		0	0,25	DAGMA	DAGMA	0	1	1	1	Se estructuró la línea base del proyecto (información secundaria, estudios nacionales y locales sobre el cambio climático) Se realizó la consecución de los patrones climatológicos, mostrando los cambios en el tiempo y las asociaciones con los cambios en la cuenca del río Cali. Se planteó un mapa de actores de la cuenca. Se definió un marco de estrategias que apuntarían a disminuir la vulnerabilidad de la cuenca en el proceso de desarrollo del proyecto Se propusieron 6 proyectos en temáticas como (modelación climática de la cuenca, energías alternativas, proyectos productivos sostenibles, restauración ecológica, educación comunitaria, comunicación).
CaliDA: Un entorno amable para todos	Gestión Integral del Riesgo de Desastres	3402002 Reducción de los Riesgos Existentes (Gestión Correctiva)	34020020002	Área de ladera urbana no ocupable recuperada y estabilizada	ha	v = v1	v1 = Superficie recuperada y estabilizada	9,7		0	9,7	DAGMA	DAGMA	0	15	20	30	9.72 Hectáreas de área de ladera urbana recuperadas y estabilizadas en las comunas 3, 18 y 20 con obras para la mitigación del riesgo por procesos de remoción en masa y el manejo de aguas de escorrentía e hidráulica y los diseños de estabilización en los sitios seleccionados como prioritarios afectados por la temporada invernal.
CaliDA: Un entorno amable para todos	Gestión Integral del Riesgo de Desastres	3402002 Reducción de los Riesgos Existentes (Gestión Correctiva)	34020020003	Longitud de diques de los Ríos Cauca y Cali reforzados	km	v = v1	v1 = Longitud de diques reforzados	1		6,5	7,5	DAGMA	DAGMA	7	10	17	17	Se recuperó y reforzó el Jarillón del río Cauca como la infraestructura más importante del municipio de Santiago de Cali, que protege más de 800.0000 habitantes correspondiente al 32% de la población; en las comunas 6, 7, 21 y Corregimiento de Navarro. Se ejecutó 1 Km de Jarillón reforzado y realizado en el Sector Brisas de un Nuevo Amanecer
CaliDA: Un entorno amable para todos	Gestión Integral del Riesgo de Desastres	3402002 Reducción de los Riesgos Existentes (Gestión Correctiva)	34020020004	Ríos con restauración del flujo hidráulico en puntos críticos	Número	v = v1	v1 = Ríos restaurados en sus puntos críticos	4		0	4	DAGMA	DAGMA	0	2	4	6	Estabilización de márgenes en los puntos críticos de los ríos Cali, Aguacatal, Lili, Cañaveralejo para la recuperación de la capacidad hidráulica mediante la extracción de material sedimentado en los sectores críticos de los ríos
CaliDA: Un entorno amable para todos	Gestión Integral del Riesgo de Desastres	3402002 Reducción de los Riesgos Existentes (Gestión Correctiva)	34020020005	Diseñar e implementar los proyectos de alertas tempranas en coordinación con y para las comunidades aledañas a los ríos de la ciudad y con riesgo de inundaciones	Número	v = v1	v1 = Proyectos implementados	1		0	1	DAGMA	DAGMA	0	0	4	7	Se implementó el proyecto de alertas tempranas con seis guardarios que tuvieron como objeto hacer el seguimiento diario a los ríos Aguacatal, Cali, Cañaveralejo; Meléndez, Lili y Cauca en temporada de invierno, como primeros anunciantes de alertas tempranas en caso de avenidas torrenciales en temporada de invierno.


 ALCALDÍA DE SANTIAGO DE CALI  DIRECCIONAMIENTO ESTRATEGICO	SISTEMAS DE GESTIÓN SGC - MECI - SISTEDA	MEDE01.03.18.P03.F03	
	<b>FORMATO SEGUIMIENTO DEL PLAN DE DESARROLLO</b> <b>PLAN INDICATIVO (METAS DEL PLAN DE DESARROLLO)</b> <b>CUADRO 3S</b>	VERSIÓN	2
		FECHA APROBACIÓN	25/jun/2012
		Fecha de reporte:	Enero de 2013


			DAGMA															
LINEA	Componente	Programa	Código indicador	Indicador	Unidad de medida	Formula	Variables	Ejecución anual		Línea de base	Ejecución acumulada	Fuente de Información	Responsable	Meta				Descripción del Avance 2012
								2012	2013	2011	2012			2012	2013	2014	2015	
CaliDA: Un entorno amable para todos	Gestión Integral del Riesgo de Desastres	3402002 Reducción de los Riesgos Existentes (Gestión Correctiva)	34020020006	Estabilización de metros lineales de margen del río y quebradas en sectores vulnerables	Número	v = v1	v1 = Longitud de márgenes estabilizadas	791		0	791	DAGMA	DAGMA	0	0	250	500	Construcción de muros de contención en puntos críticos de los ríos Cali, Aguacatal, Lili; Cañaveralajo, Meléndez y Cauca, los cuales han estabilizado las márgenes y han reducido el riesgo de desastres por inundación
CaliDA: Un entorno amable para todos	Gestión Integral del Riesgo de Desastres	3402002 Reducción de los Riesgos Existentes (Gestión Correctiva)	34020030002	Elaboración del Plan de contingencia para el manejo de residuos sólidos en situación de desastre	Número	v = v1	v1 = Plan de contingencia elaborado	0		0	0	DAGMA	GOBIERNO	1	0	0	0	
CaliDA: Un entorno amable para todos	Gestión Integral del Riesgo de Desastres	3402003Atención de Emergencias y Desastres (Gestión Reactiva)	34020030003	Plan de prevención y atención de incendios forestales implementado	Número	v = v1	v1 = Plan implementado	1		0	1	DAGMA	DAGMA	0	1	1	1	1. Se formuló el plan con Clopad y Cuerpo de Bomberos 2. Se implemento el proyecto de prevención y atención de incendios forestales con un grupo de vigías que en temporada de verano anunciates de incendios forestales localizados en zonas estratégicas de avistamiento determinadas por el Cuerpo de Bombero Voluntarios de Santiago de Cali (Vía al mar ck 13, Cerros Cristo Rey y Tres Cruces, Loma de la Teta (pichinde), Cerro Venteaderos Tres Cruces y el Otoño en la Buitrera) 3. Se implemetó una campaña de sensibilización y en temas de prevención de incendios forestales, haciendo entrega de material pedagógico a los 22 gestores ambientales de las comunas en coordinación con las JAC, para un total entregado por comuna, en la zona de ladera de 1080 volantes y de 300 por comuna en el resto de la ciudad. Así mismo se sensibilizó a 4500 personas en los eventos desarrollados por el área de educación ambiental de la dependencia. Se llevó a cabo la capacitación en técnicas básicas para el control de incendios forestales con la contratación del Cuerpo de Bomberos, y dirigida a los gestores de las comunas de ladera y a los vigías.
CaliDA: Un entorno amable para todos	Espacio Público y Equipamientos Colectivos de Calidad para Todos	3404001 Generación, Adecuación y Apropiación del Espacio público	34040010003	Área de espacio público adoptado	m2	v = v1	v1 = Superficie adoptada	358.629		372.000	358.629	DAGMA	DAGMA	390.000	400.000	420.000	450.000	El programa de adopción de zonas verdes del DAGMA ha recibido el apoyo de empresas, organizaciones sociales y fundaciones para el embellecimiento en 12 parques y 14 separadores. Representados en 116.782m2 adoptados en la vigencia 2012

 ALCALDÍA DE SANTIAGO DE CALI  DIRECCIONAMIENTO ESTRATEGICO	SISTEMAS DE GESTIÓN SGC - MECI - SISTEDA										MEDE01.03.18.P03.F03							
	FORMATO SEGUIMIENTO DEL PLAN DE DESARROLLO PLAN INDICATIVO (METAS DEL PLAN DE DESARROLLO) CUADRO 3S										VERSIÓN		2					
											FECHA APROBACIÓN		25/jun/2012					
											Fecha de reporte:		Enero de 2013					
			DAGMA															
LINEA	Componente	Programa	Código indicador	Indicador	Unidad de medida	Formula	Variables	Ejecución anual		Línea de base	Ejecución acumulada	Fuente de Información	Responsable	Meta				Descripción del Avance 2012
								2012	2013	2011	2012			2012	2013	2014	2015	
CaliDA: Un entorno amable para todos	Espacio Público y Equipamientos Colectivos de Calidad para Todos	3404001 Generación, Adecuación y Apropiación del Espacio público	34040010004	Construcción de nuevos parques	Número	v = v1	v1 = Nuevos parques construidos	5		0	5	DAGMA	DAGMA	0	0	3	6	1. Recibo de zonas verdes adecuadas como parques, producto de obligaciones urbanísticas de 4 empresas constructoras: Limonar, Buena Vista, Proin SA y Bolivar, localizadas en la comunas 17 y 22 de aprox 55.700 m2, contribuyendo al incremento del índice de espacio público efectivo por habitante en Cali 2. Se estableció convenio de cooperación para la implementación de la estrategia "Parques para mi gente" entre el DAGMA, Secretaría de Deporte y Fanalca.
CaliDA: Un entorno amable para todos	Espacio Público y Equipamientos Colectivos de Calidad para Todos	3404001 Generación, Adecuación y Apropiación del Espacio público	34040010005	Diseño y gestión para la implementación de la Eco-ruta turismo de naturaleza	Número	v = v1	v1 = Ecoruta implementada	0,7		0	0,7	DAGMA	DAGMA	0	0	1	1	Contratación en curso vigencia 2012 para la implementación de la Ecoruta, para 1000 niños de colegios públicos en 7 sitios: Jardín Botánico, Corredor Río Cali, Humedal La Babilía, Corredor Río Lili, Río Pance y Ecoparque Lago Las Garzas, PTAP San Antonio
CaliDA: Un entorno amable para todos	Espacio Público y Equipamientos Colectivos de Calidad para Todos	3404001 Generación, Adecuación y Apropiación del Espacio público	34040010006	Arboles Sembrados en el marco del programa de arborización urbana GUAYACAN 2015	Número	v = v1	v1 = Árboles sembrados	11.160		0	11.160	DAGMA	DAGMA	1.000	30.000	60.000	100.000	8.387 por compensaciones y 2773 árboles entre guayacanes y palmas sembrados directamente por el DAGMA en parques, separadores viales, riberas de ríos, instituciones educativas, polideportivos y zonas verdes de las comunas 1, 4, 5, 6, 8, 9, 11, 13, 14, 15, 16, 17, 18, 20, 21, con mayor representación en las comunas 21 y 18. Se cuenta con 25.000 plántulas en vivero de guayacán y 25.000 en germinación
CaliDA: Un entorno amable para todos	Espacio Público y Equipamientos Colectivos de Calidad para Todos	3404001 Generación, Adecuación y Apropiación del Espacio público	34040010015	Estatuto Arbóreo actualizado	Número	v = v1	v1 = Estatuto arbóreo actualizado	1		0	1	DAGMA	DAGMA	0	1	1	1	1. Se formuló la propuesta de Estatuto Arbóreo 2. Se socializó con las comunidades, expertos y otras dependencias de la administración municipal, realizando los ajustes pertinentes 3. Actualmente se encuentra en revisión de la Dirección Jurídica de la Alcaldía para ser enviada al Concejo Municipal para su aprobación
CaliDA: Un entorno amable para todos	Espacio Público y Equipamientos Colectivos de Calidad para Todos	3404001 Generación, Adecuación y Apropiación del Espacio público	34040010018	Control de la hormiga arriera en parques y zonas verdes públicas	m2	v = v1	v1 = Área	1500		0	1.500	DAGMA	DAGMA	0	0	150.000	300.000	1. Se realizó el control de hormiga arriera en el Ecoparque Lago Las Garzas y otros parques recuperados en la presente vigencia 2. Se atendieron solicitudes comunitarias sobre control de hormiga arriera, realizando visitas técnicas en las que se enseñaba al peticionario las técnicas apropiadas para llevar a cabo el control

 ALCALDÍA DE SANTIAGO DE CALI  DIRECCIONAMIENTO ESTRATEGICO	SISTEMAS DE GESTIÓN SGC - MECI - SISTEDA										MEDE01.03.18.P03.F03								
	FORMATO SEGUIMIENTO DEL PLAN DE DESARROLLO PLAN INDICATIVO (METAS DEL PLAN DE DESARROLLO) CUADRO 3S										VERSIÓN		2						
											FECHA APROBACIÓN		25/jun/2012						
														Fecha de reporte:		Enero de 2013			
				DAGMA															
LINEA	Componente	Programa	Código indicador	Indicador	Unidad de medida	Formula	Variables	Ejecución anual		Línea de base	Ejecución acumulada	Fuente de Información	Responsable	Meta				Descripción del Avance 2012	
								2012	2013					2011	2012		2012		2013
CaliDA: Un entorno amable para todos	Espacio Público y Equipamientos Colectivos de Calidad para Todos	3404001 Generación, Adecuación y Apropiación del Espacio público	34040010019	Recuperación y mantenimiento de zonas verdes, jardines, parques y población arborea del Municipio de Santiago de Cali	Número	v = v1	v1 = Área de prados públicos con mantenimiento	14.685.974		0	14.685.974	DAGMA	DAGMA	14.685.974	14.685.974	14.685.974	14.685.974	Se efectuaron 7 mantenimientos, cada uno al total del área proyectada, con la intervención de las zonas verdes distribuidas en las 22 comunas (parques, rondas de ríos, rondas de humedales, zonas verdes comunes como pasajes, separadores viales internos), separadores viales de las avenidas principales y separadores viales del Sistema Integrado de Transporte Masivo - MIO	
CaliDA: Un entorno amable para todos	Servicios públicos	3406004Gestión Integral de Residuos Sólidos	34060040001	Estaciones de transferencia de escombros en operación	Número	v = v1	v1 = Estaciones en operación	1		0	1	DAGMA	DAGMA	0	1	2		1. Operación de la Estación provisional de descarga de escombros ubicada en la Avenida Simón Bolívar con Carrera 50, con la recepción, transporte y disposición final de los escombros que llegaban diariamente de lunes a sábado en el horario de 7:30 a 5:00 p.m. con ciertos criterios técnicos y legales establecidos para el cumplimiento de estas actividades. 2. Se logró que CVC aprobara en la vigencia 2012, recursos de sobretsasa ambiental para el Diseño de 2 EDT de escombros para la ciudad. Se encuentra en ejecución	
CaliDA: Un entorno amable para todos	Servicios públicos	3406004Gestión Integral de Residuos Sólidos	34060040002	Alternativa de aprovechamiento de escombros implementada	Número	v = v1	v1 = Alternativa implementada	1		0	1	DAGMA	DAGMA	0	0	1		Emisiva ESP El Carmelo - Candelaria es una empresa que implementa el aprovechamiento de escombros y cuenta con la autorización de la CVC. El DAGMA ha efectuado durante la vigencia 2012 el acompañamiento técnico y vigilancia a través de visitas técnicas y reuniones con CVC y Planeación Municipal. Actualmente se encuentra en estudio por parte de CVC la viabilidad ambiental para la puesta en operación de otra alternativa de aprovechamiento de escombros en el vaso 7 contiguo al Relleno de Navarro	

 ALCALDÍA DE SANTIAGO DE CALI  DIRECCIONAMIENTO ESTRATEGICO	SISTEMAS DE GESTIÓN SGC - MECI - SISTEDA										MEDE01.03.18.P03.F03							
	FORMATO SEGUIMIENTO DEL PLAN DE DESARROLLO PLAN INDICATIVO (METAS DEL PLAN DE DESARROLLO) CUADRO 3S										VERSIÓN		2					
											FECHA APROBACIÓN		25/jun/2012					
												Fecha de reporte:		Enero de 2013				
				DAGMA														
LINEA	Componente	Programa	Código indicador	Indicador	Unidad de medida	Formula	Variables	Ejecución anual		Línea de base	Ejecución acumulada	Fuente de Información	Responsable	Meta				Descripción del Avance 2012
								2012	2013	2011	2012			2012	2013	2014	2015	
CaliDA: Un entorno amable para todos	Servicios públicos	3406004Gestión Integral de Residuos Sólidos	34060040003	Sitio de disposición final de escombros en operación	Número	v = v1	v1 = Sitio de disposición final en operación	7		0	7	DAGMA	DAGMA	0	0	1	1	1. Según oficio remitido por la CVC con radicado No 2012-41330016354-2 del 17 de diciembre de 2012, los sitios de disposición final de escombros que se encuentran operando y cuentan con la viabilidad ambiental de la CVC son: Predio el 14 y la curva de Piles de MECAMPO S EN SC (Dolores/Palmira), la Nubia 2 y Dalmacia de Libreros Potes y Cia S en C (Juanchito/Candelaria), Calitubos Ltda de Calitubos SAS (Juanchito/Candelaria), Predio de Omar Iriarte (San Joaquin / Candelaria), El Prdio El Silencio de Carlos Navia (Juanchito/ Candelaria),Trece precios en Candelaria de Gilberto Monroy Ladrillera Ladedcol (Candelaria), Predio de Fundación Colombia Inteligente (El Carmelo / Candelaria) 2. El ajuste del POT debe definir sitios de disposición final y EDT de escombros 3. La Escombrera de Mameyal no logró ponerse en operación por acción popular a favor de la comunidad en 2012 4. Poner en operación el sitio de disposición final, no depende del DAGMA, sin embargo, el equipo de impactos al suelo de la dependencia ha realizado los estudios técnicos de los posibles sitios para la disposición final. Se resalta que estos sitios son privados y que el proceso de puesta en operación requiere de una coordinación interinstitucional pública con un privado.
CaliDA: Un entorno amable para todos	Servicios públicos	3406004Gestión Integral de Residuos Sólidos	34060040004	Sustitución de vehículos de tracción animal (censo 2006)	Número	v = v1	v1 = Vehículos de tracción animal sustituidos	0		0	0	DAGMA	TRANSITO	0	250	500	1.450	El DAGMA apoya a la Secretaría de Tránsito en el programa de reconversión de vehículos de tracción animal
CaliDA: Un entorno amable para todos	Servicios públicos	3406004Gestión Integral de Residuos Sólidos	34060040006	Centros de acopio de residuos aprovechables en operación	Número	v = v1	v1 = Centros de acopio en operación	0,5		0	0,5	DAGMA	DAGMA	0	1	1	2	El DAGMA contrató los estudios de viabilidad técnica, económica y ambiental del centro de acopio de Puerto Mallarino, los cuales son una obligación establecida en el RAS 2000 y en el Decreto 1713 de 2003, para su posterior funcionamiento.

 ALCALDÍA DE SANTIAGO DE CALI  DIRECCIONAMIENTO ESTRATEGICO	SISTEMAS DE GESTIÓN SGC - MECI - SISTEDA										MEDE01.03.18.P03.F03								
	FORMATO SEGUIMIENTO DEL PLAN DE DESARROLLO PLAN INDICATIVO (METAS DEL PLAN DE DESARROLLO) CUADRO 3S										VERSIÓN		2						
											FECHA APROBACIÓN		25/jun/2012						
											Fecha de reporte:		Enero de 2013						
				DAGMA															
LINEA	Componente	Programa	Código indicador	Indicador	Unidad de medida	Formula	Variables	Ejecución anual		Línea de base	Ejecución acumulada	Fuente de Información	Responsable	Meta				Descripción del Avance 2012	
								2012	2013					2011	2012	2012	2013		2014
			34060040007	Sistema de Manejo adecuado de lodos de alcantarillado, biosólidos y plantas de tratamiento de agua potable en operación	Número	v = v1	v1 = Sistema de manejo de lodos y biosólidos en operación	0,5		0	0,5	DAGMA	EMCALI	0	1	1	1	Emcali realizó el estudio técnico de factibilidad para la planta de aprovechamiento de biosólidos de la Ptar	
CaliDA: Un entorno amable para todos	Servicios públicos	3406004Gestión Integral de Residuos Sólidos	34060040008	Sistema de aprovechamiento de residuos orgánicos operando	Número	v = v1	v1 = Sistema de aprovechamiento de residuos orgánicos operando	0		0	0	DAGMA	DAGMA	0	0	0	1		
CaliDA: Un entorno amable para todos	Servicios públicos	3406004Gestión Integral de Residuos Sólidos	34060040009	Planta de tratamiento de lixiviados del sitio de disposición final de Navarro	Número	v = v1	v1 = Planta instalada	0		0	0	DAGMA	DAGMA	0	1	1	1	Contratación en curso 2012, en SECOP Pliegos definitivos Licitación No. 001 para "Diseño final, construcción y operación de prueba de una planta de tratamiento de lixiviados y obras complementarias en el sitio de disposición final de navarro en el municipio de santiago de cali, Departamento del Valle del Cauca"	
CaliDA: Un entorno amable para todos	Servicios públicos	3406004Gestión Integral de Residuos Sólidos	34060040010	Operación y mantenimiento del sistema de tratamiento del vertedero de Navarro	m3	v = v1	v1 = Planta operando y con mantenimiento	0		0	0	DAGMA	DAGMA	0	47.300	47.300	47.300	Hace parte de la Licitación No. 001 para "Diseño final, construcción y operación de prueba de una planta de tratamiento de lixiviados y obras complementarias en el sitio de disposición final de navarro en el municipio de Santiago de Cali, Departamento del Valle del Cauca"	
CaliDA: Un entorno amable para todos	Servicios públicos	3406004Gestión Integral de Residuos Sólidos	34060040011	Avance en el Plan de cierre y clausura del vertedero de Navarro	%	v = (v1/v2)100	v1 = Componentes implementados v2 = Total de componentes necesarios	0		10		DAGMA	PLANEACION	20	30	70	100	Esta actividad esta liderada por el DAPM. Actualmente no se ha iniciado el proceso contractual.	
CaliDA: Un entorno amable para todos	Servicios públicos	3406004Gestión Integral de Residuos Sólidos	34060040012	Empresas generadoras de Residuos sólidos peligrosos controladas y registradas	Número	v = v1	v1 = Empresas controladas y registradas	733		620	733	DAGMA	DAGMA	650	750	900	1.000	Se registraron 733 empresas generadoras de residuos peligrosos RESPEL en la plataforma SIUR "Subsistema de Información Sobre Uso de Recursos Naturales Renovables" del Ministerio de Ambiente	
CaliDA: Un entorno amable para todos	Servicios públicos	3406004Gestión Integral de Residuos Sólidos	34060040013	Proyectos de inclusión social en la Gestión Integral de Residuos Sólidos	Número	v = v1	v1 = Proyectos implementados	1		0	1	DAGMA	DAGMA	0	0	1	2	1. El proyecto de inclusión social en la GIRS implementado por el DAGMA en 2012 contribuyó a la recuperación de espacios verdes públicos 2. Corfecali vinculó a recicladores en la mayoría de los eventos masivos realizados durante la feria de Cali 2012	

 ALCALDÍA DE SANTIAGO DE CALI  DIRECCIONAMIENTO ESTRATEGICO	SISTEMAS DE GESTIÓN SGC - MECI - SISTEDA  <b>FORMATO SEGUIMIENTO DEL PLAN DE DESARROLLO</b> <b>PLAN INDICATIVO (METAS DEL PLAN DE DESARROLLO)</b> <b>CUADRO 3S</b>	MEDE01.03.18.P03.F03	
		VERSIÓN	2
		FECHA APROBACIÓN	25/jun/2012
		Fecha de reporte:	Enero de 2013

			DAGMA															
LINEA	Componente	Programa	Código indicador	Indicador	Unidad de medida	Formula	Variables	Ejecución anual		Línea de base	Ejecución acumulada	Fuente de Información	Responsable	Meta				Descripción del Avance 2012
								2012	2013	2011	2012			2012	2013	2014	2015	
CaliDA: Un entorno amable para todos	Servicios públicos	3406004Gestión Integral de Residuos Sólidos	34060040014	Campaña para la instalación de puntos de recolección de residuos de aparatos eléctricos y electrónicos RAEE, generados por el sector domiciliario	Número	v = v1	v1 = Campaña implementada	0,5		0	0,5	DAGMA	DAGMA	0	1	1	1	Se conformó una mesa de trabajo con los 2 operadores que realizaron gestión integral de RAEE y que operan en el departamento del Valle del Cauca, con licencia ambiental, generando un cronograma de trabajo y realizando un prediagnóstico de la ubicación de los puntos de recolección en la ciudad. De igual forma, se contactó a los centros comerciales para que sean potenciales sitios de recolección asegurando una cadena de custodia del residuo, que es el principal problema. Se analizaron técnicamente el recipiente a ser utilizado, los medios de difusión masiva y la disposición final de dichos residuos
CaliDA: Un entorno amable para todos	Servicios públicos	3406004Gestión Integral de Residuos Sólidos	34060040015	Clausura y recuperación paisajística de la escombrera de la 50 (Aut. Simón Bolívar); y control de las demás escombreras ilegales	%	v = (v1/v2)100	v1 = Componentes implementados v2 = Total de componentes necesarios	0,25		0	0,25	DAGMA	DAGMA	50	70	90	100	1. Se ha puesto en operación la Estación de Transferencia de escombros ubicada en la Av Simón Bolívar con cra 50. Mediante operativos de seguimiento y control desarrollados por el DAGMA se logró la erradicaron de 35 escombreras ilegales 2. Se declaró incumplimiento en el contrato 241 celebrado con GIRASOL que apuntaba al avance en esta meta
CaliDA: Un entorno amable para todos	Servicios públicos	3406004Gestión Integral de Residuos Sólidos	34060040016	Diseño e implementación de estrategia para el manejo de equinos y vehículos de tracción animal, en el marco del programa de sustitución	Número	v = v1	v1 = Estrategia deisainada e implementada	0		0	0	DAGMA	SALUD	0	0	1	0	Se conformó una mesa entre las Secretarías de Desarrollo Territorial y Bienestar Social, Salud y Tránsito, asumiendo cada una la responsabilidad que le compete: Bienestar Social: Alternativas sustitutivas laborales a carretilleros, Tránsito: Chatarrización de carretillas y sustitución de vehículos de tracción animal por vehículos motorizados, y Salud: Recepción y Adopción de equinos.
CaliDA: Proyección global para todos	Cali Vitrina al Mundo	3504003 Visita Cali	35040030017	Recuperación paisajística y turística de los cerros tutelares de Cali a cargo de habitantes de zona rural	Número	v = v1	v1 = Proyecto implementado	0		0	0	DAGMA	DAGMA	0	0	0	1	