
 ALCALDÍA DE SANTIAGO DE CALI DIRECCIONAMIENTO ESTRATÉGICO PLANEACIÓN ECONÓMICA Y SOCIAL	SISTEMAS DE GESTIÓN Y CONTROL INTEGRADOS SGC - MECI - SISTEDA		MEDE01.03.18.P03.F01	
	<b>FORMULACIÓN DEL PLAN DE ACCIÓN</b> RELACIÓN DE LOS PROYECTOS DE COMPETENCIA DE LA DEPENDENCIA FRENTE AL PLAN DE DESARROLLO <b>CUADRO 1F</b>		VERSIÓN	4
			FECHA DE ENTRADA EN VIGENCIA	15/dic/2014


DEPENDENCIA:	Departamento Administrativo de Gestión Ambiental	Fecha de reporte:	19/01/2016	Vigencia:	2016
--------------	--------------------------------------------------	-------------------	------------	-----------	------

Código dependencia	Código general	Clase	Identificación de la línea estratégica, componente, programa, indicador y proyectos de inversión	Clasificación (BP)	Meta a alcanzar Plan Indicativo 2015	Meta de producto del proyecto (Descripción)	Indicador de producto del proyecto (Descripción)	Valor de la meta de producto del proyecto	Ponderación producto (%)	Presupuesto inicial (Pesos)	Día / Mes / Año (Inicio)	Día / Mes / Año (Finalización)	Dependencia responsable (Reparto administrativo)
	31	L	<b>CalIDA: Equidad para todos</b>										
	3102	C	Entornos para la Vida										
	3102001	P	Hábitat con Calidad										
	31020010001	I	Sitios deteriorados, parques y zonas blandas de separadores viales, zonas verdes, entornos instituciones educativas oficiales, recuperados ambiental y paisajística con participación ciudadana										
4133		pr	Recuperación ambiental y paisajística de parques y zonas verdes de la comuna 1 de Santiago de Cali	21043701				3980	100%	400.000.000	02/01/2016	31/12/2016	DAGMA
				21043701A		Realizar 1204 m2 de recuperación ambiental y paisajística del parque del barrio terrón colorado ubicado en la av 6 a bis entre calles 14, 16 y 18 oeste	parque recuperado del barrio terrón colorado ubicado en la av. 6 a bis entre calles 14, 16 y 18 oeste	1204	25%	92.653.599			
				21043701B		Ejecutar 1350 m2 para recuperación ambiental y paisajística del parque del barrio aguacatal ubicado en la av. 6a entre calles 14 y 16	parque recuperado del barrio aguacatal ubicado en la av. 6a entre calles 14 y 16	1350	25%	99.867.041			
				21043701C		Recuperar 570 m2 ambiental y paisajística del parque del barrio portada al mar av. 4-1 bis y av. 4 oeste entre calle 11 oeste y 12 oeste	parque recuperado del barrio portada al mar av. 4-1 bis y av. 4 oeste entre calle 11 oeste y 12 oeste	570	25%	95.252.507			
				21043701D		Recuperar 856 m2 ambiental y paisajística del parque del barrio urbanización aguacatal ubicado calle 14 oeste con av. 11a oeste	parque recuperado del barrio urbanización aguacatal calle 14 oeste con av. 11a oeste	856	25%	112.226.853			
4133		pr	recuperación ambiental y paisajística de parques y zonas verdes de la comuna 15 de Santiago de Cali	21043707				818	100%	176.762.256	02/01/2016	31/12/2016	
				21043707A		Recuperar 320m2 ambiental y paisajística del parque morichal 2b en la calle 56c con cra 42b	parque recuperado del parque morichal 2b en la calle 56c con cra 42b	320	18%	48.839.694			
				21043707B		Recuperar 220m2 ambiental y paisajística del parque morichal 2a cil 56c entre cra 43a y 44	parque recuperado del parque morichal 2a cil 56c entre cra 43a y 44	220	18%	37.979.918			
				21043707C		Recuperar 80m2 ambiental y paisajística del parque ciudad córdoba cil 52 con cra 48 esquina	parque recuperado del parque ciudad córdoba cil 52 con cra 48 esquina	80	18%	11.109.865			
				21043707D		Recuperar 198m2 ambiental y paisajística del parque Laureano Gomez cil 50 # 30a-60b	parque recuperado del parque Laureano Gomez cil 50 # 30a-60	198	18%	17.272.844			


 <p>ALCALDÍA DE SANTIAGO DE CALI DIRECCIONAMIENTO ESTRATÉGICO PLANEACIÓN ECONÓMICA Y SOCIAL</p>	<p>SISTEMAS DE GESTIÓN Y CONTROL INTEGRADOS SGC - MECI - SISTEDA</p>		<p>MEDE01.03.18.P03.F01</p>	
	<p><b>FORMULACIÓN DEL PLAN DE ACCIÓN</b></p>		<p>VERSIÓN 4</p>	
	<p>RELACIÓN DE LOS PROYECTOS DE COMPETENCIA DE LA DEPENDENCIA FRENTE AL PLAN DE DESARROLLO <b>CUADRO 1F</b></p>		<p>FECHA DE ENTRADA EN VIGENCIA 15/dic/2014</p>	

DEPENDENCIA:	Departamento Administrativo de Gestión Ambiental	Fecha de reporte:	19/01/2016	Vigencia:	2016
--------------	--------------------------------------------------	-------------------	------------	-----------	------


Código dependencia	Código general	Clase	Identificación de la línea estratégica, componente, programa, indicador y proyectos de inversión	Clasificación (BP)	Meta a alcanzar Plan Indicativo 2015	Meta de producto del proyecto (Descripción)	Indicador de producto del proyecto (Descripción)	Valor de la meta de producto del proyecto	Ponderación producto (%)	Presupuesto inicial (Pesos)	Día / Mes / Año (Inicio)	Día / Mes / Año (Finalización)	Dependencia responsable (Reporto administrativo)
				21043707E		Recuperar 450m3 ambiental y paisajística del parque el vallado cil 50 # 30a-60b	parque recuperado del parque el vallado cil 50 # 30a-60b	450	18%	47.787.230			
				21043707F		Instalar 66 unidades de señaléticas en parques de la comuna 15	señaléticas instaladas en parques de la comuna 15	66	10%	13.772.705			
				21043746				600	100%	48.000.000	02/01/2016	31/12/2016	
		pr	recuperación ambiental y paisajística de parques y zonas verdes de la comuna 18 de Santiago de Cali	21043746A		Recuperar 400m2 ambiental y paisajística del parque Horizontes en la Carrera 93 con Calle 3	parque Horizontes en la Carrera 93 con Calle 3 recuperado	400	50%	30.000.000			
				21043746B		Recuperar 200m2 ambiental y paisajística del parque Napoles en la Carrera 76 con Calle 1C	parque Napoles en la Carrera 76 con Calle 1C recuperado	200	50%	18.000.000			
				21043779				13	100%	729.324.909	02/01/2016	31/01/2016	
				21043779A		Recuperar ambiental y paisajística el parque del barrio remansos de comfandi 1 calle 125a y 126 entre cras 26h2 y 26h4"	parque recuperado en el barrio remansos de comfandi 1	1	9%	70.000.000			
				21043779B		Recuper ambiental y paisajística del parque del barrio remansos 3, cra 26 j con calle 122	parque recuperado en el barrio remansos 3, cra 26 j con calle 122	1	9%	55.000.000			
				21043779C		Recuper ambiental y paisajística del parque del barrio potrero grande 1, cil 126 entre cra 28a y 28 1a	parque recuperado en el barrio potrero grande 1, cil 126 entre cra 28a y 28 1a	1	7%	150.000.000			
				21043779D		Recuperar ambiental y paisajística del parque del barrio suerte 90, cil 126 con cra 28f	parque recuperado en el barrio suerte 90, cil 126 con cra 28f	1	7%	30.000.000			
				21043779E		Recuperar ambiental y paisajística del parque del barrio taller, cil 123a 4 con cra 28 e2	parque recuperado en el barrio taller, cil 123 con cra 28 e3	1	7%	65.000.000			
				21043779F		Recuperar ambiental y paisajística del parque del barrio sol de oriente, cra 28 e entre cil 122 k cy 123	parque recuperado en el barrio sol de oriente, cra 28 e entre cil 122 k cy 123	1	7%	58.000.000			

 <p>ALCALDÍA DE SANTIAGO DE CALI DIRECCIONAMIENTO ESTRATÉGICO PLANEACIÓN ECONÓMICA Y SOCIAL</p>	<p>SISTEMAS DE GESTIÓN Y CONTROL INTEGRADOS SGC - MECI - SISTEDA</p>		<p>MEDE01.03.18.P03.F01</p>	
	<p><b>FORMULACIÓN DEL PLAN DE ACCIÓN</b></p>		<p>4</p>	
	<p>RELACIÓN DE LOS PROYECTOS DE COMPETENCIA DE LA DEPENDENCIA FRENTE AL PLAN DE DESARROLLO <b>CUADRO 1F</b></p>		<p>FECHA DE ENTRADA EN VIGENCIA</p> <p>15/dic/2014</p>	
<p><b>DEPENDENCIA:</b> Departamento Administrativo de Gestión Ambiental</p>				
<p><b>Fecha de reporte:</b> 19/01/2016</p>		<p><b>Vigencia:</b> 2016</p>		


Código dependencia	Código general	Clase	Identificación de la línea estratégica, componente, programa, indicador y proyectos de inversión	Clasificación (BP)	Meta a alcanzar Plan Indicativo 2015	Meta de producto del proyecto (Descripción)	Indicador de producto del proyecto (Descripción)	Valor de la meta de producto del proyecto	Ponderación producto (%)	Presupuesto inicial (Pesos)	Día / Mes / Año (Inicio)	Día / Mes / Año (Finalización)	Dependencia responsable (Reporto administrativo)
4133		pr	recuperación ambiental y paisajística de parques y zonas verdes de la comuna 21, de Santiago de Cali	21043779G		Recuperar ambiental y paisajística del parque del barrio pizamos 1 Calle 122d con carrera 28G	parque recuperado en el barrio pizamos 1	1	7%	41.324.909			
				21043779H		Recuperar ambiental y paisajística del parque del barrio tercer milenio, cll 121 con cra 28 e1	parque recuperado en el barrio tercer milenio, cll 121 con cra 28 e1	1	9%	68.000.000			
				21043779I		Recuperar ambiental y paisajística del parque del barrio compartir ubicado carrera 23a con calle 102g	parque recuperado en el barrio ciudadela del río i, cra 26 g5 con calle 121	1	7%	30.000.000			
				21043779J		Recuperar ambiental y paisajística del parque del barrio ciudadela del río i, cra 26 g5 con calle 121	parque recuperado en el barrio ciudadela del río ii, cra 112 con calle 123	1	7%	27.000.000			
				21043779K		Recuperar ambiental y paisajística del parque del barrio ciudadela del río ii, cra 112 con Calle 123	parque recuperado en el barrio compartir ubicada carrera 23a con calle 102g	1	8%	45.000.000			
				21043779L		Recuperar ambiental y paisajística del parque del barrio pizamos 3 Ubicado cll 120b entre cra 28d2 y 28d4"	parque recuperado en el barrio pizamos 3 ubicado cll 120b entre cra 28d2 y 28d4	1	8%	50.000.000			
				21043779M		Recuperar ambiental y paisajística del parque del barrio calimio decepaz, cra 26 m3 con calle 123	parque recuperado en el barrio calimio decepaz, cra 26 m3 con calle 123	1	8%	40.000.000			
4133		pr	Implementación de Estrategias de Recuperación y Participación Comunitaria para el Mejoramiento Paisajístico y Ambiental de Parques y Zonas Verdes de la Comuna 20 de Santiago de Cali	21043842				1990	100%	260.001.474	02/01/2016	31/01/2016	DAGMA
				21043842A		mejorar 670mt2 paisajístico y ambiental en la calle 1 entre cra 46 y 47 en la comuna 20	estrategia sostenible para el mejoramiento paisajístico y ambiental en la comuna 20	670	25%	66.281.685			
				21043842B		mejorar 545mt2 paisajístico y ambiental en la calle 1 entre cra 47 y 50 en la comuna 20	estrategia sostenible para el mejoramiento paisajístico y ambiental en la comuna 20	545	25%	119.692.117			

 <p>ALCALDÍA DE SANTIAGO DE CALI DIRECCIONAMIENTO ESTRATÉGICO PLANEACIÓN ECONÓMICA Y SOCIAL</p>	<p>SISTEMAS DE GESTIÓN Y CONTROL INTEGRADOS SGC - MECI - SISTEDA</p>		<p>MEDE01.03.18.P03.F01</p>	
	<p><b>FORMULACIÓN DEL PLAN DE ACCIÓN</b></p>		<p>VERSIÓN 4</p>	
	<p>RELACIÓN DE LOS PROYECTOS DE COMPETENCIA DE LA DEPENDENCIA FRENTE AL PLAN DE DESARROLLO <b>CUADRO 1F</b></p>		<p>FECHA DE ENTRADA EN VIGENCIA 15/dic/2014</p>	
<p><b>DEPENDENCIA:</b> Departamento Administrativo de Gestión Ambiental</p>				
<p><b>Fecha de reporte:</b> 19/01/2016</p>			<p><b>Vigencia:</b> 2016</p>	

Código dependencia	Código general	Clase	Identificación de la línea estratégica, componente, programa, indicador y proyectos de inversión	Clasificación (BP)	Meta a alcanzar Plan Indicativo 2015	Meta de producto del proyecto (Descripción)	Indicador de producto del proyecto (Descripción)	Valor de la meta de producto del proyecto	Ponderación producto (%)	Presupuesto inicial (Pesos)	Día / Mes/ Año (Inicio)	Día / Mes / Año (Finalización)	Dependencia responsable (Reporto administrativo)
				21043842C		mejorar 775mt2 paisajístico y ambiental en la calle 1 entre cra 45 y 46 en la comuna 20	estrategia sostenible para el mejoramiento paisajístico y ambiental en la comuna 20	775	25%	71.299.529			
				21043842D		implementar una(1) estrategia sostenible para el mejoramiento paisajístico y ambiental en la comuna 20	estrategia sostenible para el mejoramiento paisajístico y ambiental en la comuna 20	1	25%	2.728.143			
4133		pr	implementación de estrategias de recuperación y participación comunitaria para el mejoramiento paisajístico y ambiental de parques y zonas verdes de la comuna 6 de Santiago de Cali.	21043853				6	100%	234.313.378	02/01/2016	31/01/2016	DAGMA
				21043853A		recuperar ambiental y paisajísticamente el parque del barrio calimio norte ubicado en la carrera 1 a con calle 83	parque recuperado en el barrio calimio norte ubicado en la carrera 1 a con calle 83	1	17%	53.185.288			
				21043853B		recuperar ambiental y paisajísticamente el parque kokorico del barrio floralia	parque recuperado en el barrio floralia - kokorico.	1	17%	40.555.229			
				21043853C		recuperar ambiental y paisajísticamente el parque del barrio petecuy 1	parque recuperado en el barrio petecuy 1	1	17%	40.555.229			
				21043853D		recuperar ambiental y paisajísticamente el parque del barrio petecuy 3	parque recuperado en el barrio petecuy 3	1	17%	34.242.028			
				21043853E		recuperar ambiental y paisajísticamente el parque del barrio san luis	parque recuperado en el barrio san luis.	1	16%	27.775.604			
				21043853F		recuperar ambiental y paisajísticamente el parque del barrio muller	parque recuperado en el barrio muller.	1	16%	38.000.000			
	31020010012	I	Estrategias pedagogicas implementadas para promover el manejo Adecuado de Residuos Sólidos										
				21043823				6	100%	150.000.000	02/01/2016	31/12/2016	
				21043823A		Implementar plan de gestión integral de residuos sólidos en la escuela Manuel sinisterra Patiño comuna 3	sedes educativas con el plan de gestión integral de residuos sólidos implementado	1	16%	19.792.990			


 ALCALDÍA DE SANTIAGO DE CALI DIRECCIONAMIENTO ESTRATÉGICO PLANEACIÓN ECONÓMICA Y SOCIAL	SISTEMAS DE GESTIÓN Y CONTROL INTEGRADOS SGC - MECI - SISTEDA		MEDE01.03.18.P03.F01	
	<b>FORMULACIÓN DEL PLAN DE ACCIÓN</b> RELACIÓN DE LOS PROYECTOS DE COMPETENCIA DE LA DEPENDENCIA FRENTE AL PLAN DE DESARROLLO <b>CUADRO 1F</b>		VERSIÓN	4
			FECHA DE ENTRADA EN VIGENCIA	15/dic/2014
<b>DEPENDENCIA:</b>				
Departamento Administrativo de Gestión Ambiental			<b>Fecha de reporte:</b>	19/01/2016
			<b>Vigencia:</b>	2016

Código dependencia	Código general	Clase	Identificación de la línea estratégica, componente, programa, indicador y proyectos de inversión	Clasificación (BP)	Meta a alcanzar Plan Indicativo 2015	Meta de producto del proyecto (Descripción)	Indicador de producto del proyecto (Descripción)	Valor de la meta de producto del proyecto	Ponderación producto (%)	Presupuesto inicial (Pesos)	Día / Mes/ Año (Inicio)	Día / Mes / Año (Finalización)	Dependencia responsable (Reporto administrativo)
4133		pr	capacitación en manejo de residuos sólidos a líderes comunitarios e implementación del PGRS instituciones educativas de la comuna 3 de Santiago de Cali.	21043823B		Implementar plan de gestión integral de manejo de residuos sólidos para la escuela club Noel comuna 3	sedes educativas con el plan de gestión integral de residuos sólidos implementado	1	16%	19.603.570			DAGMA
				21043823C		Implementar plan de gestión integral de manejo de residuos sólidos para la escuela Maria perla comuna 3	sedes educativas con el plan de gestión integral de residuos sólidos implementado	1	16%	20.685.280			
				21043823D		Implementar plan de gestión integral de manejo de residuos sólidos para la escuela Eustaquio palacios comuna 3	sedes educativas con el plan de gestión integral de residuos sólidos implementado	1	16%	22.591.030			
				21043823E		Implementar plan de gestión integral de manejo de residuos sólidos para la institución educativa sede Carlos a sardi comuna	sedes educativas con el plan de gestión integral de residuos sólidos implementado	1	18%	42.329.707			
				21043823F		Implementar plan de gestión integral de manejo de residuos sólidos para la escuela Santiago de Cali comuna 3	sedes educativas con el plan de gestión integral de residuos sólidos implementado	1	18%	24.997.423			
				21043838				6	100%	110.824.105	02/01/2016	31/12/2016	
				21043838A		Dotar de un (1) mobiliario e insumos para el manejo de residuos sólidos en la Institución Educativa Libardo Madrid Valderrama de la comuna 16	Mobiliario de PGRS instalado en la Institución Educativa Libardo Madrid Valderrama de la comuna 16	1	14%	11.032.708			
				21043838B		Capacitar (20 horas) a la comunidad educativa para la implementación del PGRS en la Institución Educativa Libardo Madrid Valderrama de la comuna 16	Capacitación en PGRS realizada a la comunidad educativa de la Institución Educativa Libardo Madrid Valderrama de la comuna 16	20	14%	21.950.000			


 ALCALDÍA DE SANTIAGO DE CALI DIRECCIONAMIENTO ESTRATÉGICO PLANEACIÓN ECONÓMICA Y SOCIAL	SISTEMAS DE GESTIÓN Y CONTROL INTEGRADOS SGC - MECI - SISTEDA		MEDE01.03.18.P03.F01	
	<b>FORMULACIÓN DEL PLAN DE ACCIÓN</b> <b>RELACIÓN DE LOS PROYECTOS DE COMPETENCIA DE LA DEPENDENCIA FRENTE AL PLAN DE DESARROLLO</b> <b>CUADRO 1F</b>		VERSIÓN	4
			FECHA DE ENTRADA EN VIGENCIA	15/dic/2014

DEPENDENCIA:	Departamento Administrativo de Gestión Ambiental	Fecha de reporte:	19/01/2016	Vigencia:	2016
--------------	--------------------------------------------------	-------------------	------------	-----------	------

Código dependencia	Código general	Clase	Identificación de la línea estratégica, componente, programa, indicador y proyectos de inversión	Clasificación (BP)	Meta a alcanzar Plan Indicativo 2015	Meta de producto del proyecto (Descripción)	Indicador de producto del proyecto (Descripción)	Valor de la meta de producto del proyecto	Ponderación producto (%)	Presupuesto inicial (Pesos)	Día / Mes / Año (Inicio)	Día / Mes / Año (Finalización)	Dependencia responsable (Reporto administrativo)
4133		pr	implementación del PGIRS en instituciones educativas públicas de la comuna 16 de Santiago de Cali	21043838C		Adecuar un (1) espacio para la disposición de residuos sólidos en la Institución Educativa Libardo Madrid Valderrama de la comuna 16	Espacios adecuados para la disposición de residuos sólidos en la Institución Educativa Libardo Madrid Valderrama de la comuna 16	1	17%	19.793.983			DAGMA
				21043838D		Realizar un (1) proceso de Interventoría a la implementación del PGIRS en la institución educativa Libardo Madrid Valderrama de la comuna 16	Interventoría a la implementación del PGIRS en la institución educativa Libardo Madrid de la Comuna 16 realizada	1	5%	2.638.835			
				21043838E		Dotar de un (1) mobiliario e insumos para el manejo de residuos sólidos en la Institución Educativa Carlos Holmes Trujillo de la comuna 16	Mobiliario de PGIRS instalado en la Institución Educativa Carlos Holmes Trujillo de la comuna 16	1	14%	10.980.460			
				21043838F		Capacitar comunidad educativa (20 horas) para la implementación del PGIRS en la Institución Educativa Carlos Holmes Trujillo de la comuna 16	Capacitación en PGIRS realizada a la comunidad en la Institución Educativa Carlos Holmes Trujillo de la comuna 16	20	14%	21.950.000			
				21043838G		Adecuar un(1) espacio para la disposición de residuos sólidos en la Institución Educativa Carlos Holmes Trujillo de la comuna 16	Espacio adecuados para la disposición de residuos sólidos en la Institución Educativa Carlos Holmes Trujillo de la comuna 16	1	17%	19.793.983			
				21043838H		Realizar un proceso (1) de interventoría a la implementación del PGIRS en la institución educativa Carlos Holmes Trujillo de la comuna 16	Interventoría a la implementación del PGIRS en la institución educativa Carlos Holmes Trujillo de la comuna 16	1	5%	2.684.136			
				21043844				30	100%	52.000.000	02/01/2016	31/12/2016	
4133		pr	capacitación en cultura ambiental a líderes comunitarios en gestión integral de residuos peligrosos en la comuna 18 de Santiago de Cali	21043844A		realizar 30 campañas educativas para la gestión integral de residuos peligrosos en la comuna 18	líderes capacitados en manejo de respel en la comuna 18	30	85%	37.800.000			DAGMA


 ALCALDÍA DE SANTIAGO DE CALI DIRECCIONAMIENTO ESTRATÉGICO PLANEACIÓN ECONÓMICA Y SOCIAL	SISTEMAS DE GESTIÓN Y CONTROL INTEGRADOS SGC - MECI - SISTEDA		MEDE01.03.18.P03.F01		
	FORMULACIÓN DEL PLAN DE ACCIÓN RELACIÓN DE LOS PROYECTOS DE COMPETENCIA DE LA DEPENDENCIA FRENTE AL PLAN DE DESARROLLO CUADRO 1F		VERSIÓN		4
			FECHA DE ENTRADA EN VIGENCIA		15/dic/2014
DEPENDENCIA:		Departamento Administrativo de Gestión Ambiental		Fecha de reporte:	19/01/2016
				Vigencia:	2016

Código dependencia	Código general	Clase	Identificación de la línea estratégica, componente, programa, indicador y proyectos de inversión	Clasificación (BP)	Meta a alcanzar Plan Indicativo 2015	Meta de producto del proyecto (Descripción)	Indicador de producto del proyecto (Descripción)	Valor de la meta de producto del proyecto	Ponderación producto (%)	Presupuesto inicial (Pesos)	Día / Mes / Año (Inicio)	Día / Mes / Año (Finalización)	Dependencia responsable (Reparto administrativo)
				21043844B		realizar una campaña de divulgación para la gestión integral de residuos peligrosos en la comuna 18	campañas de divulgación sobre el manejo del respel realizadas en la comuna 18	1	15%	14.200.000			
	34	L	CalIDA: Un Entorno Amable para Todos										
	3401	C	Cali en Armonía con el Ambiente										
	3401001	P	Ruralidad y Sostenibilidad Ambiental										
	34010010003	I	Área en zona rural en proceso de restauración o rehabilitación										
4133		pr	implementación de estrategias para conservación de ecosistemas en cuencas abastecedoras de agua - artículo 111 ley 99/93 Santiago de Cali	21043802				3	100%	4.487.226.289	02/01/2016	31/12/2016	DAGMA
				21043802A		Realizar 3 Planes de Manejo Ambiental de los predios El Danubio, La Yolanda y Piedragrande.	Planes de Manejo Ambiental de los predios El Danubio, La Yolanda y Piedragrande actualizados	3	25%	256.632.000			
				21043802B		Realizar 4 mantenimientos a la infraestructura en los predios La Yolanda, El Danubio, Piedragrande y La Carolina	Infraestructura de los predios propiedad del DAGMA con mantenimiento de las torres y señalética y suministro de insumos (viviero)	4	25%	606.014.289			
				21043802C		Construir un puesto de vigilancia y control en la cuenca del río Cali	Construcción de un puesto de control para la conservación de los predios estratégicos en cuencas abastecedoras de acueducto	1	25%	2.602.800.000			
				21043802D		Comprar un (1) predio para la conservación de cuencas hidrográficas del Municipio de Santiago de Cali	Predios adquiridos que contribuyan a la conservación de las cuencas hidrográficas del Municipio de Santiago de Cali	1	25%	1.021.780.000			
	34010010007	I	Humedales con Plan de manejo formulado y adoptado										
4133		pr	recuperación ambiental de ecosistemas de humedal en Santiago de Cali	21043797				12	100%	528.024.591	02/01/2016	31/12/2016	DAGMA
				21043797A		Implementar 7 planes de manejo en los humedales Las Garzas, el Limonar, El Retiro, La Betulia, Panamericano y Charco Azul. Cañasgordas (la Ballena).	planes de manejo implementados	7	33%	108.048.020			
				21043797B		Formular 5 planes de manejo de los humedales: Pondaje, Embudo, Club del municipio, Isaias Duarte, Rincón de Cañasgordas	Documento de planes de manejo formulados	5	33%	180.000.000			
				21043797C		Realizar un(1) taller educativos	Talleres y material educativo	1	34%	239.976.571			
	34010010008	I	Áreas restauradas de bosque										
				21043784				8	100%	3.625.410.376	02/01/2016	31/12/2016	


 ALCALDÍA DE SANTIAGO DE CALI DIRECCIONAMIENTO ESTRATÉGICO PLANEACIÓN ECONÓMICA Y SOCIAL	SISTEMAS DE GESTIÓN Y CONTROL INTEGRADOS SGC - MECI - SISTEDA		MEDE01.03.18.P03.F01	
	FORMULACIÓN DEL PLAN DE ACCIÓN RELACIÓN DE LOS PROYECTOS DE COMPETENCIA DE LA DEPENDENCIA FRENTE AL PLAN DE DESARROLLO CUADRO 1F		VERSIÓN	4
			FECHA DE ENTRADA EN VIGENCIA	15/dic/2014
DEPENDENCIA:		Departamento Administrativo de Gestión Ambiental	Fecha de reporte:	19/01/2016
			Vigencia:	2016

Código dependencia	Código general	Clase	Identificación de la línea estratégica, componente, programa, indicador y proyectos de inversión	Clasificación (BP)	Meta a alcanzar Plan Indicativo 2015	Meta de producto del proyecto (Descripción)	Indicador de producto del proyecto (Descripción)	Valor de la meta de producto del proyecto	Ponderación producto (%)	Presupuesto inicial (Pesos)	Día / Mes/ Año (Inicio)	Día / Mes / Año (Finalización)	Dependencia responsable (Reporto administrativo)
4133		pr	restauración de ecosistemas de bosques de cuencas hidrográficas del municipio de Santiago de Cali	21043784A	restaurar zona(1) del municipio con manejo de suelos	Áreas priorizadas para restauración		1	6%	198.700.000			DAGMA
				21043784B	Realizar restauración ecológica de un (1) predio público en las cuencas de los ríos Cali, pance, Meléndez, cañavalejo y aguacatal	Predios restaurados		1	14%	240.970.534			
				21043784C	Restaurar un (1)predio público y del dagma	Predios restaurados		1	37%	1.334.084.412			
				21043784D	Restaurar un(1) sistema de trinchos para mitigar erosión	Predios restaurados		1	3%	10.600.000			
				21043784E	Restaurar un(1) predio con cobertura de pino por especies nativas de la zona de piedra grande	Predios restaurados		1	3%	99.310.052			
				21043784F	Implementar una (1) estrategia en nuevas áreas protegidas y estrategias complementarias.	Estrategias implementadas		1	14%	496.087.814			
				21043784G	fortalecer SIMAP (1)	Sistema fortalecido		1	20%	1.053.245.702			
				21043784H	Desarrollar una (1)reserva municipal de uso sostenible (RMUS) del río meléndez	Reserva desarrollada		1	3%	192.411.862			
	3401002	P	Gobernabilidad Ambiental										
	34010020001	I	Red de monitoreo de la calidad de agua superficial instalada (Estaciones)										
4133		pr	administración, monitoreo y control para la disminución de la contaminación ambiental de los ríos del municipio de Santiago de Cali	21043234				20	100%	1.644.969.174	02/01/2016	31/01/2016	DAGMA
				21043234A	regular el uso e intervención a 20 fuentes hídricas superficiales	regulaciones uso e intervención de la fuente hídrica superficial realizada		20	50%	584.987.774			
				21043234B	monitorear y caracterizar la calidad de 6 fuentes hídricas superficiales	fuentes hídricas superficiales monitoreadas		6	50%	1.059.981.400			
				21043757				20	100%	1.850.209.826	02/01/2016	32/12/2016	
				21043757A	Realizar 4 obras civiles de saneamiento para retirar agua residual en el río aguacatal parte alta - las palmas	obras civiles en el río aguacatal parte alta - las palmas construidas		4	20%	594.934.528			
				21043757B	Realizar 4 obras civiles de saneamiento para retirar agua residual al canal sur (ríos cañavalejo - Meléndez - Lili) cra 39	obras civiles canal sur (ríos cañavalejo - Meléndez - Lili) cra 39 construidas		4	20%	426.832.488			




 ALCALDÍA DE SANTIAGO DE CALI DIRECCIONAMIENTO ESTRATÉGICO PLANEACIÓN ECONÓMICA Y SOCIAL	SISTEMAS DE GESTIÓN Y CONTROL INTEGRADOS SGC - MECI - SISTEDA		MEDE01.03.18.P03.F01	
	FORMULACIÓN DEL PLAN DE ACCIÓN RELACIÓN DE LOS PROYECTOS DE COMPETENCIA DE LA DEPENDENCIA FRENTE AL PLAN DE DESARROLLO CUADRO 1F		VERSIÓN	4
			FECHA DE ENTRADA EN VIGENCIA	15/dic/2014
DEPENDENCIA:		Departamento Administrativo de Gestión Ambiental	Fecha de reporte:	19/01/2016
			Vigencia:	2016


Código dependencia	Código general	Clase	Identificación de la línea estratégica, componente, programa, indicador y proyectos de inversión	Clasificación (BP)	Meta a alcanzar Plan Indicativo 2015	Meta de producto del proyecto (Descripción)	Indicador de producto del proyecto (Descripción)	Valor de la meta de producto del proyecto	Ponderación producto (%)	Presupuesto inicial (Pesos)	Día / Mes/ Año (Inicio)	Día / Mes / Año (Finalización)	Dependencia responsable (Reporto administrativo)
4133		pr	construcción de obras para reducir carga contaminante en los ríos del municipio de Cali	21043757C		Realizar 4 obras civiles de saneamiento para retirar agua residual al río Meléndez en el canal caney	obras civiles río Meléndez en el canal caney construidas	4	20%	183.296.917			DAGMA
				21043757D		Realizar 4 obras civiles de saneamiento para retirar agua residual al río aguacatal al río aguacatal	obras civiles río aguacatal construidas	4	20%	340.834.849			
				21043757E		Realizar limpieza de cauce y reducción de aportes contaminantes a 4 ríos y quebradas de la ciudad de Cali	ríos y quebradas de la ciudad de Cali limpios	4	10%	220.311.044			
				21043757F		formular y diseñar un plan para el mejoramiento de la calidad de agua del recurso hídrico del municipio de Santiago de Cali	formulación y diseños elaborados	1	10%	84.000.000			
	34010020002	I	Red de monitoreo de la calidad del recurso hídrico subterráneo implementado (piezómetro)										
4133		pr	implementación del plan de manejo y control para la protección de las aguas subterráneas área urbana del municipio de Santiago de Cali	21042440				446	100%	327.197.000	02/01/2016	31/01/2016	DAGMA
				21042440A		controlar y monitorear las aguas subterráneas (446 pozos)	monitoreo a pozos de agua subterráneos realizados	446	45%	124.356.270			
				21042440B		realizar 50 regulaciones al uso e intervención al uso del recurso hídrico subterráneo	regulaciones al uso del recurso hídrico subterráneo	50	40%	133.351.159			
				21042440C		formular un (1) plan de manejo de acuíferos	documento con acciones encaminadas para PMA elaborado	1	15%	69.489.571			
	34010020005	I	Vehículos automotores en el marco del programa de control y vigilancia de la contaminación atmosférica inspeccionados (Año)										
		pr	control, inspección y vigilancia de las emisiones atmosféricas generadas por las fuentes móviles en las 22 comunas de Santiago de Cali	21043785				4000	100%	137.434.464	02/01/2016	31/01/2016	DAGMA
				21043785A		Incrementar los operativos de inspección y control vehicular terrestres a 4000 para prevenir y minimizar la generación de emisiones contaminantes a la atmósfera.	Operativos de fuentes móviles terrestres	4000	33%	28.551.600			
				21043785B		Realizar 2 visitas técnicas a CDAs	Visita técnicas a los CDAs	2	33%	48.663.822			
				21043785C		Promover 2 estrategias de educación y comunicación sobre transporte sustentable.	Promoción de estrategias de gestión de movilidad sustentable	2	34%	60.219.042			
	34010020006	I	Fuentes fijas de contaminación atmosférica reguladas										
				21043760				450	100%	1.741.037.114	02/01/2016	31/12/2016	

 <p>ALCALDÍA DE SANTIAGO DE CALI DIRECCIONAMIENTO ESTRATÉGICO PLANEACIÓN ECONÓMICA Y SOCIAL</p>	SISTEMAS DE GESTIÓN Y CONTROL INTEGRADOS SGC - MECI - SISTEDA		MEDE01.03.18.P03.F01	
	<b>FORMULACIÓN DEL PLAN DE ACCIÓN</b> RELACIÓN DE LOS PROYECTOS DE COMPETENCIA DE LA DEPENDENCIA FRENTE AL PLAN DE DESARROLLO <b>CUADRO 1F</b>		VERSIÓN	4
			FECHA DE ENTRADA EN VIGENCIA	15/dic/2014
DEPENDENCIA:		Departamento Administrativo de Gestión Ambiental	Fecha de reporte:	19/01/2016
			Vigencia:	2016


Código dependencia	Código general	Clase	Identificación de la línea estratégica, componente, programa, indicador y proyectos de inversión	Clasificación (BP)	Meta a alcanzar Plan Indicativo 2015	Meta de producto del proyecto (Descripción)	Indicador de producto del proyecto (Descripción)	Valor de la meta de producto del proyecto	Ponderación producto (%)	Presupuesto inicial (Pesos)	Día / Mes / Año (Inicio)	Día / Mes / Año (Finalización)	Dependencia responsable (Reporto administrativo)
4133		pr	fortalecimiento de la gestión ambiental urbana de vigilancia y control de la contaminación ambiental generada por el sector empresarial de la ciudad de Cali	21043760A		Realizar evaluación de los estudios ambientales en 450 empresas de Santiago de Cali.	Empresas de Santiago de Cali con estudios ambientales evaluados	450	30%	395.340.833			DAGMA
				21043760B		Regular 20 Fuentes fijas de contaminación atmosférica	Numero de fuentes fijas reguladas	20	10%	28.986.715			
				21043760C		Implementar 11 estrategias para el control y seguimiento a los impactos ambientales empresariales	Numero de Estrategias de Seguimiento y control a impactos ambientales por sector empresarial implementadas	11	30%	1.009.835.994			
				21043760D		Implementar 7 estrategias del programa de gestión ambiental para la adaptación de la política de producción más limpia	Estrategias del programa de gestión ambiental implementadas	7	30%	306.873.572			
	34010020007	I	Estaciones del Sistema de Vigilancia de Calidad de Aire operando					10	100%	1.974.020.736	02/01/2016	31/01/2016	
4133		pr	mejoramiento tecnológico de la red de monitoreo de calidad del aire y evaluación de la contaminación atmosférica de la ciudad de Santiago de Cali	21042464				1	25%	176.153.964			DAGMA
				21042464A		Realizar Mantenimiento del SVCASC (1)	SVCASC con mantenimiento	1	25%	176.153.964			
				21042464B		Realizar 8 reportes de monitoreo permanente de la concentración de contaminantes criterio (PM10, PM2.5, NOx, SOx y O3)	Sistema de Vigilancia de Calidad de Aire monitoreado	8	25%	297.866.772			
				21042464C		Realizar 10 monitoreos de Fuentes Fijas y Móviles de emisiones contaminantes de la atmósfera	Monitoreo de Fuentes Fijas y Móviles de emisiones contaminantes de la atmósfera	10	15%	272.000.000			
				21042464D		Realizar una(1) Campaña de promoción del transporte sustentable	Campaña de promoción del transporte sustentable	1	15%	120.000.000			
				21042464E		Implementar una (1) acción del Programa de Aire	Implementación de acciones del Programa de Aire	1	10%	998.000.000			
	34010020008	I	Empresas que hacen aprovechamiento de fauna y flora silvestres regulada					1	10%	110.000.000			
		nr	prevención del tráfico ilegal de fauna y flora silvestre en Santiago de Cali	21042438				1600	100%	2.801.285.380	02/01/2016	31/01/2016	DAGMA
				21042438A		Regular 50 viveros que hacen aprovechamiento de Flora Silvestre en viveros y agencias de madera.	Número de Viveros y agencia de madera reguladas	50	20%	146.000.000			
				21042438B		Regular 50 empresas vinculadas en la transformación y comercialización de Fauna Silvestre .	Numero de empresas reguladas	50	20%	92.000.000			

 <p>ALCALDÍA DE SANTIAGO DE CALI DIRECCIONAMIENTO ESTRATÉGICO PLANEACIÓN ECONÓMICA Y SOCIAL</p>	SISTEMAS DE GESTIÓN Y CONTROL INTEGRADOS SGC - MECI - SISTEDA		MEDE01.03.18.P03.F01	
	<b>FORMULACIÓN DEL PLAN DE ACCIÓN</b> RELACIÓN DE LOS PROYECTOS DE COMPETENCIA DE LA DEPENDENCIA FRENTE AL PLAN DE DESARROLLO <b>CUADRO 1F</b>		VERSIÓN	4
			FECHA DE ENTRADA EN VIGENCIA	15/dic/2014
DEPENDENCIA:		Departamento Administrativo de Gestión Ambiental	Fecha de reporte:	19/01/2016
			Vigencia:	2016

Código dependencia	Código general	Clase	Identificación de la línea estratégica, componente, programa, indicador y proyectos de inversión	Clasificación (BP)	Meta a alcanzar Plan Indicativo 2015	Meta de producto del proyecto (Descripción)	Indicador de producto del proyecto (Descripción)	Valor de la meta de producto del proyecto	Ponderación producto (%)	Presupuesto inicial (Pesos)	Día / Mes / Año (Inicio)	Día / Mes / Año (Finalización)	Dependencia responsable (Reporto administrativo)
		pr	prevención del tráfico ilegal de fauna y flora silvestre en Santiago de Cali	21042438C		Regular 50 empresas que hacen exhibición de especímenes de Fauna Silvestre y Exótica	Número de empresas reguladas	20	20%	105.633.060			
				21042438D		atender 1600 especies de fauna silvestre decomisada	Número de especímenes de fauna silvestre postdecomiso atendidas	1600	20%	2.300.000.000			
				21042438E		Realizar 96 operativos para el control de fauna silvestre fuera de control	Número de operativos	96	20%	157.652.320			
	34010020009	I	Línea ecológica de atención ciudadana en operación										
4133				22042444					100%	3.929.213.034	02/01/2016	31/01/2016	DAGMA
				22042444A		Mejorar 5 infraestructuras para la atención de línea ecológica	Infraestructura para la atención de línea ecológica mejorado	5	34%	805.498.074			
				22042444B		Fortaler Ventanilla única para tramites ambientales -VITAL (1)	Ventanilla única VITAL establecida	1	15%	337.713.750			
				22042444C		Atender 18000 solicitudes a la autoridad ambiental interaccionando y atendiendo a la comunidad	Solicitudes socio ambientales atendidas	18000	22%	996.176.700			
				22042444D		Regular y controlar la calidad ambiental en Santiago de Cali (1)	Tramite ambiental evaluado	1	4%	230.000.000			
				22042444E		Implementar 7 herramientas para el mejoramiento de la eficacia y la efectividad de la línea de atención de la gestión ambiental	herramientas para el mejoramiento de la eficacia y la efectividad de la línea de atención de la gestión ambiental implementadas	7	25%	1.559.824.510			
	34010020010	I	Operativos de monitoreo, vigilancia y control de ruido desarrollada										
4133				21042437		regular y controlar 1300 establecimientos que	Establecimientos comerciales y de servicios	1300	100%	2.136.976.376	02/01/2016	31/01/2016	DAGMA
				21042437A				1300	40%	468.279.760			
				21042437B		Comprar 18 Equipos para monitoreo de ruido ambiental	Equipos para monitoreo de ruido ambiental adquiridos	18	30%	608.496.616			
				21042437C		Implementar una(1) estrategia de control y reducción de ruido	Estrategias control y reducción de ruido implementadas	1	20%	857.200.000			
				21042437D		Realizar 2 Estudios de caracterización y simulación acústica	Estudios de caracterización y simulación acústica elaborados	2	10%	203.000.000			
	34010020012	I	Observatorio Ambiental del municipio de Santiago de Cali implementado										
				21043786				23	100%	500.000.000	02/01/2016	31/12/2016	


 ALCALDÍA DE SANTIAGO DE CALI DIRECCIONAMIENTO ESTRATÉGICO PLANEACIÓN ECONÓMICA Y SOCIAL	SISTEMAS DE GESTIÓN Y CONTROL INTEGRADOS SGC - MECI - SISTEDA		MEDE01.03.18.P03.F01	
	<b>FORMULACIÓN DEL PLAN DE ACCIÓN</b> RELACIÓN DE LOS PROYECTOS DE COMPETENCIA DE LA DEPENDENCIA FRENTE AL PLAN DE DESARROLLO <b>CUADRO 1F</b>		VERSIÓN	4
			FECHA DE ENTRADA EN VIGENCIA	15/dic/2014
<b>DEPENDENCIA:</b> Departamento Administrativo de Gestión Ambiental				
<b>Fecha de reporte:</b> 19/01/2016 <b>Vigencia:</b> 2016				

Código dependencia	Código general	Clase	Identificación de la línea estratégica, componente, programa, indicador y proyectos de inversión	Clasificación (BP)	Meta a alcanzar Plan Indicativo 2015	Meta de producto del proyecto (Descripción)	Indicador de producto del proyecto (Descripción)	Valor de la meta de producto del proyecto	Ponderación producto (%)	Presupuesto inicial (Pesos)	Día / Mes / Año (Inicio)	Día / Mes / Año (Finalización)	Dependencia responsable (Reporto administrativo)
	4133	pr	implementación del observatorio ambiental del municipio Santiago de Cali	21043786A		Adquirir 20 equipos de hardware y software para el desarrollo del Observatorio Ambiental de Santiago de Cali.	Adquisición de hardware y software para el desarrollo del observatorio Ambiental.	23	50%	250.300.000			DAGMA
				21043786B		Implantar un módulo temático inicial del Sistema de Información del observatorio Ambiental. Etapa I.	Implantación del módulo temático inicial del Sistema de Información del Observatorio Ambiental.	1	50%	249.700.000			
	3401003	P	Educación y Cultura Ambiental en Acción										
	34010030004	I	Sistema de gestión ambiental comunitario - SIGAC, fortalecido, a través de la implementación de las agendas ambientales comunitarias										
	4133	pr	fortalecimiento al sistema de gestión ambiental comunitario - SIGAC en Santiago de Cali	21043756				37	100%	539.155.532	02/01/2016	31/12/2016	DAGMA
				21043756A		Tener 70 instancias de participación comunitaria fortalecidas técnicamente	Instancias de participación	37	50%	422.070.532			
				21043756B		Realizar 37 Juntas directivas	juntas directivas de los comités ambientales del SIGAC conformadas	37	50%	117.085.000			
	34010030006	I	Programa de sensibilización ciudadana para la promoción de la cultura de basura cero y y capacitación de infractores del comparendo ambiental implementado										
	4133	pr	capacitación a infractores del comparendo ambiental y sensibilización ciudadana para la promoción de basura cero en Santiago de Cali	21043801				2200	100%	269.034.000	02/01/2016	31/12/2016	DAGMA
				21043801A		capacitar y sensibilizar a 2200 persona para la promoción de basura cero	personas capacitadas en promoción de basura cero	2200	50%	92.819.296			
				21043801B		capacitar y sensibilizar a 300 personas en infracciones del comparendo ambiental	infractores capacitados	300	25%	85.612.588			
				21043801C		capacitar y sensibilizar a 2200 personas en infracciones del comparendo ambiental a toda la ciudadanía	personas capacitadas y sensibilizadas en el tema de infracciones por comparendo ambiental	2200	25%	90.602.116			
	34010030007	I	Ecoparques consolidados como centros de educación y cultural ambiental										
				21043763				25	100%	3.408.475.409	02/01/2016	31/12/2016	
				21043763A		Realizar 4 acciones de mejoramiento del Ecoparque las Garzas	Ecoparque Lago de las Garzas restaurado y mejorado	4	20%	35.000.000			
				21043763B		Realizar 3 acciones de mejoramiento del Ecoparque pizamos	acciones del plan de manejo implementadas - pizamos	3	20%	290.000.000			


 <p>ALCALDÍA DE SANTIAGO DE CALI DIRECCIONAMIENTO ESTRATÉGICO PLANEACIÓN ECONÓMICA Y SOCIAL</p>	<p>SISTEMAS DE GESTIÓN Y CONTROL INTEGRADOS SGC - MECI - SISTEDA</p>		<p>MEDE01.03.18.P03.F01</p>	
	<p><b>FORMULACIÓN DEL PLAN DE ACCIÓN</b></p>		<p>VERSIÓN</p>	<p>4</p>
	<p>RELACIÓN DE LOS PROYECTOS DE COMPETENCIA DE LA DEPENDENCIA FRENTE AL PLAN DE DESARROLLO <b>CUADRO 1F</b></p>		<p>FECHA DE ENTRADA EN VIGENCIA</p>	<p>15/dic/2014</p>

DEPENDENCIA:	Departamento Administrativo de Gestión Ambiental	Fecha de reporte:	19/01/2016	Vigencia:	2016
--------------	--------------------------------------------------	-------------------	------------	-----------	------


Código dependencia	Código general	Clase	Identificación de la línea estratégica, componente, programa, indicador y proyectos de inversión	Clasificación (BP)	Meta a alcanzar Plan Indicativo 2015	Meta de producto del proyecto (Descripción)	Indicador de producto del proyecto (Descripción)	Valor de la meta de producto del proyecto	Ponderación producto (%)	Presupuesto inicial (Pesos)	Día / Mes/ Año (Inicio)	Día / Mes / Año (Finalización)	Dependencia responsable (Reporto administrativo)
4133		pr	selección de los sitios para el fortalecimiento de la educación ambiental en el municipio de Santiago de Cali	21043763C		Realizar 11 acciones de mejoramiento de Tres Cruces - Bataclan	Ecoparque Cerro de las Tres Cruces - Bataclan restaurado y mejorado	11	20%	2.046.000.000			DAGMA
				21043763D		Realizar 4 acciones de mejoramiento del Ecoparque Cerro de la Bandera	Ecoparque Cerro de la Bandera mejorado	4	20%	890.000.000			
				21043763E		Realizar 3 campañas educativas	campañas educativas implementadas	3	20%	147.475.409			
								6	100%	150.000.000	02/01/2016	31/12/2016	
4133		pr	capacitación e implementación del PGRS para la institución educativa principal y las sedes de la comuna 4 de Santiago de Cali	21043824A		Elaborar un plan de gestión integral de residuos sólidos en la institución educativa Rafael zamorano	sede educativa con el plan de gestión integral de residuos sólidos implementado	1	18%	37.910.112			DAGMA
				21043824B		Elaborar un plan de gestión integral de residuos sólidos en la institución educativa cristina serrano	sede educativa con el plan de gestión integral de residuos sólidos implementado	1	18%	32.858.982			
				21043824C		Elaborar un plan de gestión integral de residuos sólidos en la institución educativa José Ignacio Rengifo	sede educativa con el plan de gestión integral de residuos sólidos implementado	1	16%	31.877.501			
				21043824D		Elaborar un plan de gestión integral de residuos sólidos en la institución educativa Manuel vallecilla	sede educativa con el plan de gestión integral de residuos sólidos implementado	1	16%	23.481.024			
				21043824E		Elaborar un plan de gestión integral de residuos sólidos en la institución educativa camilo torres	sede educativa con el plan de gestión integral de residuos sólidos implementado	1	16%	15.506.631			
				21043824F		Elaborar un plan de gestión integral de residuos sólidos en la institución educativa 21 de septiembre	sede educativa con el plan de gestión integral de residuos sólidos implementado	1	16%	8.365.750			
				21043840				76	100%	30.000.000	02/01/2016	31/12/2016	

 <p>ALCALDÍA DE SANTIAGO DE CALI DIRECCIONAMIENTO ESTRATÉGICO PLANEACIÓN ECONÓMICA Y SOCIAL</p>	SISTEMAS DE GESTIÓN Y CONTROL INTEGRADOS SGC - MECI - SISTEDA		MEDE01.03.18.P03.F01				
			VERSIÓN		4		
	RELACIÓN DE LOS PROYECTOS DE COMPETENCIA DE LA DEPENDENCIA FRENTE AL PLAN DE DESARROLLO CUADRO 1F		FECHA DE ENTRADA EN VIGENCIA		15/dic/2014		
DEPENDENCIA:		Departamento Administrativo de Gestión Ambiental		Fecha de reporte:	19/01/2016	Vigencia:	2016

Código dependencia	Código general	Clase	Identificación de la línea estratégica, componente, programa, indicador y proyectos de inversión	Clasificación (BP)	Meta a alcanzar Plan Indicativo 2015	Meta de producto del proyecto (Descripción)	Indicador de producto del proyecto (Descripción)	Valor de la meta de producto del proyecto	Ponderación producto (%)	Presupuesto inicial (Pesos)	Día / Mes / Año (Inicio)	Día / Mes / Año (Finalización)	Dependencia responsable (Reporto administrativo)
4133		pr	capacitación en cultura ambiental para desarrollar procesos de selección en la fuente de residuos sólidos en la comuna 8 de Santiago de Cali	21043840A		capacitar a 76 líderes de organizaciones sociales y comunitarias de la comuna 8 en manejo y disposición adecuada de residuos sólidos	capacitaciones en manejo y disposición adecuada de residuos sólidos a líderes de organizaciones sociales y comunitarios de la comunidad realizadas	76	100%	30.000.000			DAGMA
	34010030011	I	Recuperación de las condiciones naturales de los cauces de las Quebradas en la zona de ladera del área urbana de Santiago de Cali	21043839				22	100%	80.000.000	02/01/2016	31/12/2016	
4133		pr	recuperar los cauces de las quebradas de la comuna 20.	21043839A		realizar 22 jornadas lúdicas de educación ambiental para la conservación de las condiciones naturales de las quebradas de la comuna 20	jornadas de actividades lúdicas	22	100%	80.000.000			DAGMA
	3402	C	Gestión Integral del Riesgo de Desastres										
	3402001	P	Conocimiento, monitoreo y control de factores generadores de riesgo (Gestión Prospectiva)										
	34020010001	I	Evaluaciones de amenaza, vulnerabilidad y riesgo por fenómenos naturales	21043810				1	100%	200.000.000	02/01/2016	31/12/2016	
4133		pr	fortalecimiento de la capacidad técnica y tecnológica de la red de acelerógrafos de Santiago de Cali	21043810A		realizar un mantenimiento técnico y tecnológico de la red de acelerógrafos de Cali	mantenimiento realizado en la red de acelerógrafos	1	100%	200.000.000			DAGMA
	3402002	P	Reducción de los Riesgos Existentes (Gestión Correctiva)										
	34020020002	I	Área de ladera urbana no ocupable recuperada y estabilizada	21043236				1600	100%	300.000.000	02/01/2016	31/12/2016	
4133		pr	implementación de actividades de restauración, conservación, reforestación, y obras de bioingeniería en áreas de protección ambiental y áreas degradadas de las comunas 1, 2, 18, 19 y 20 de Santiago de Cali	21043236A		realizar los estudios y diseños de las obras de estabilización para los sitios seleccionados en las comunas 2 y 19 (2 comunas)	comunas con estudios y diseños elaborados para las comunas 2 y 19	2	30%	11.000.000			DAGMA
				21043236B		implementar obras bioingenieriles en las áreas impactadas de las comunas 1, 2, 18, 19 y 20 (1600mI2)	área con obras de bioingeniería implementadas en las comunas 1, 2, 18, 19 y 20	1600	70%	289.000.000			
				21043811				8	100%	1.455.376.447	02/01/2016	31/12/2016	
				21043811A		realizar 6 estudios de amenaza por inundación de los ríos Cali, aguacatal, Meléndez, Lili, cañaveralito y pance	estudio de amenaza por inundación de los ríos Cali, aguacatal, Meléndez, lili, cañaveralito y pance	6	33%	716.900.000			


 ALCALDÍA DE SANTIAGO DE CALI DIRECCIONAMIENTO ESTRATÉGICO PLANEACIÓN ECONÓMICA Y SOCIAL	SISTEMAS DE GESTIÓN Y CONTROL INTEGRADOS SGC - MECI - SISTEDA		MEDE01.03.18.P03.F01	
	<b>FORMULACIÓN DEL PLAN DE ACCIÓN</b> <b>RELACIÓN DE LOS PROYECTOS DE COMPETENCIA DE LA DEPENDENCIA FRENTE AL PLAN DE DESARROLLO</b> <b>CUADRO 1F</b>		VERSIÓN	4
			FECHA DE ENTRADA EN VIGENCIA	15/dic/2014
<b>DEPENDENCIA:</b> Departamento Administrativo de Gestión Ambiental				
<b>Fecha de reporte:</b> 19/01/2016			<b>Vigencia:</b> 2016	

Código dependencia	Código general	Clase	Identificación de la línea estratégica, componente, programa, indicador y proyectos de inversión	Clasificación (BP)	Meta a alcanzar Plan Indicativo 2015	Meta de producto del proyecto (Descripción)	Indicador de producto del proyecto (Descripción)	Valor de la meta de producto del proyecto	Ponderación producto (%)	Presupuesto inicial (Pesos)	Día / Mes / Año (Inicio)	Día / Mes / Año (Finalización)	Dependencia responsable (Reporto administrativo)
4133		pr	Estudios de amenaza, vulnerabilidad y riesgo por inundaciones de los ríos cali, aguacatal, Meléndez, Lili, cañaveralejo y pance cali	21043811B		realizar 2 estudios de vulnerabilidad de inundación de los ríos Cali, aguacatal, Meléndez, Lili, cañaveralejo y pance	estudio de vulnerabilidad de los ríos Cali, aguacatal, Meléndez, Lili, cañaveralejo y pance	2	33%	236.470.000			DAGMA
				21043811C		evaluar el riesgo de inundación (1 riesgo) para los ríos cali, aguacatal, Meléndez, Lili, cañaveralejo y pance	estudio de evaluación y cuantificación del riesgo de inundabilidad de los ríos Cali, aguacatal, Meléndez, Lili, cañaveralejo y pance	1	34%	502.006.447			
	34020020004	I	Ríos con restauración del flujo hidráulico en puntos críticos										
				21043850				4	100%	700.000.000	02/01/2016	31/12/2016	
4133		pr	recuperación de la capacidad hidráulica de los ríos y quebradas de Santiago de Cali	21043850A		recuperar la capacidad hidráulica del río Cali	rio con capacidad hidráulica mejorada	1	25%	344.346.172			DAGMA
				21043850B		recuperar la capacidad hidráulica del aguacatal	rio con capacidad hidráulica mejorada	1	25%	132.811.169			
				21043850C		recuperar la capacidad hidráulica del río cañaveralejo	rio con capacidad hidráulica mejorada	1	25%	110.723.849			
				21043850D		recuperar de la capacidad hidráulica del río Lili	rio con capacidad hidráulica mejorada	1	25%	112.118.810			
	34020020005	I	Diseñar e implementar los proyectos de alertas tempranas en coordinación con y para las comunidades aledañas a los ríos de la ciudad y con riesgo de inundaciones										
				21043789				1	100%	200.000.000	02/01/2016	31/12/2016	
4133		pr	implementación del sistema de alerta temprana para el riesgo de inundaciones en el municipio de Santiago de Cali	21043789A		implementar el plan del SAT ante riesgo de inundaciones para el municipio de Santiago de Cali	plan de implementación el SAT	1	50%	133.105.152			DAGMA
				21043789B		difusión de los sistemas de alertas tempranas comunitarias para la prevención de riesgos por inundación	campaña de divulgación cívico - ambiental implementada	1	50%	66.894.848			
	34020020006	I	Estabilización de metros lineales de margen del río y quebradas en sectores vulnerables										
				21043790				420	100%	600.000.000	02/01/2016	31/02/2016	
4133		pr	recuperación de la estabilidad de las márgenes de los ríos de la ciudad de Santiago de Cali	21043790A		recuperar 40 ML del río cañaveralejo sector bella suiza	muro construido río cañaveralejo sector bella suiza	40	20%	182.039.308			DAGMA
				21043790B		recuperar 40ML del río aguacatal sector orquídeal	muro construido río aguacatal sector orquídeal	40	20%	171.681.504			
				21043790C		recuperar 100ML del río aguacatal	muro adecuado del río aguacatal	100	20%	42.414.302			
				21043790D		recuperar 40ML del río Meléndez sector los arrieros del sur	muro construido del río Meléndez sector los arrieros del sur	40	20%	175.810.549			


 <p>ALCALDÍA DE SANTIAGO DE CALI DIRECCIONAMIENTO ESTRATÉGICO PLANEACIÓN ECONÓMICA Y SOCIAL</p>	<p>SISTEMAS DE GESTIÓN Y CONTROL INTEGRADOS SGC - MECI - SISTEDA</p>		<p>MEDE01.03.18.P03.F01</p>	
	<p><b>FORMULACIÓN DEL PLAN DE ACCIÓN</b></p>		<p>4</p>	
	<p>RELACIÓN DE LOS PROYECTOS DE COMPETENCIA DE LA DEPENDENCIA FRENTE AL PLAN DE DESARROLLO <b>CUADRO 1F</b></p>		<p>FECHA DE ENTRADA EN VIGENCIA</p> <p>15/dic/2014</p>	
<p><b>DEPENDENCIA:</b> Departamento Administrativo de Gestión Ambiental</p>				
<p><b>Fecha de reporte:</b> 19/01/2016</p>			<p><b>Vigencia:</b> 2016</p>	

Código dependencia	Código general	Clase	Identificación de la línea estratégica, componente, programa, indicador y proyectos de inversión	Clasificación (BP)	Meta a alcanzar Plan Indicativo 2015	Meta de producto del proyecto (Descripción)	Indicador de producto del proyecto (Descripción)	Valor de la meta de producto del proyecto	Ponderación producto (%)	Presupuesto inicial (Pesos)	Día / Mes/ Año (Inicio)	Día / Mes / Año (Finalización)	Dependencia responsable (Reporto administrativo)
				21043790E		Recuperar 200ML de estabilidad de las márgenes del río Meléndez	sección dique recuperado en el río Meléndez	200	20%	28.054.337			
	3402003	P	Atención de Emergencias y Desastres (Gestión Reactiva)										
	34020030003	I	Plan de prevención y atención de incendios forestales implementado										
4133		pr	implementación plan de prevención de incendios forestales municipio de Santiago de Cali	21043791				10	100%	200.000.000	02/01/2016	31/12/2016	DAGMA
				21043791A		Realizar 10 talleres comunitarios de prevención de incendios forestales	talleres comunitarios realizados	10	20%	15.000.000			
				21043791B		Realizar una base de datos de incendios forestales	base de datos diseñadas	1	20%	20.000.000			
				21043791C		Actualizar la red municipal de prevención de incendios forestales	proceso de actualización de la red	1	20%	101.550.000			
				21043791D		Diseñar e implementar una campaña de divulgación cívico - ambiental de televisión, radio, impresos y plan de medios	campañas implementadas	1	40%	63.450.000			
	3404	C	Espacio Público y Equipamientos Colectivos de Calidad para Todos										
	3404001	P	Generación, Adecuación y Apropiación del Espacio público										
	34040010006	I	Arboles Sembrados en el marco del programa de arborización urbana GUAYACAN 2015										
4133		pr	reforestación plantación y renovación arbórea urbana "naturalizando a Cali 2012-2015" las 22 comunas del municipio de Santiago de Cali	21043761				19055	100%	1.000.000.000	02/01/2016	31/01/2016	DAGMA
				21043761A		Mantener 19055 especies de arboles	No. De arboles mantenidos	19055	76%	797.213.712			
				21043761B		Realizar siembra de 1524 plántones en el espacio público de Santiago de Cali	No de plántones sembrados	1524	24%	202.786.288			
	34040010018	I	Control de la hormiga arriera en parques y zonas verdes públicas										
4133		pr	control y manejo de la hormiga arriera en las zonas verdes públicas de las 22 comunas de Santiago de Cali	21043794				109.115	100%	500.000.000	02/01/2016	31/12/2016	DAGMA
				21043794A		Realizar una caracterización de nidos de hormiga arriera para las comunas 6,7,8,11,12,13,14,15,16 y 21	Estudio georeferenciador caracterizado	1	35%	155.016.665			
				21043794B		Controlar 109.115 m2 de población de hormiga arriera de 10 para las comunas 6,7,8,11,12,13,14,15,16 y 21 con Control	poblacion de hormiga arriera para las comunas 6,7,8,11,12,13,14,15,16 y 21 con Control	109.115	35%	334.161.001			




 ALCALDÍA DE SANTIAGO DE CALI DIRECCIONAMIENTO ESTRATÉGICO PLANEACIÓN ECONÓMICA Y SOCIAL	SISTEMAS DE GESTIÓN Y CONTROL INTEGRADOS SGC - MECI - SISTEDA		MEDE01.03.18.P03.F01	
	<b>FORMULACIÓN DEL PLAN DE ACCIÓN</b> RELACIÓN DE LOS PROYECTOS DE COMPETENCIA DE LA DEPENDENCIA FRENTE AL PLAN DE DESARROLLO <b>CUADRO 1F</b>		VERSIÓN	4
			FECHA DE ENTRADA EN VIGENCIA	15/dic/2014
<b>DEPENDENCIA:</b>				
Departamento Administrativo de Gestión Ambiental		<b>Fecha de reporte:</b>	19/01/2016	<b>Vigencia:</b>
		2016		


Código dependencia	Código general	Clase	Identificación de la línea estratégica, componente, programa, indicador y proyectos de inversión	Clasificación (BP)	Meta a alcanzar Plan Indicativo 2015	Meta de producto del proyecto (Descripción)	Indicador de producto del proyecto (Descripción)	Valor de la meta de producto del proyecto	Ponderación producto (%)	Presupuesto inicial (Pesos)	Día / Mes / Año (Inicio)	Día / Mes / Año (Finalización)	Dependencia responsable (Reporto administrativo)
				21043794C		Establecer la Red de observadores de la hormiga arriera para las comunas 6,7,8,11,12,13,14,15,16 y 21	Grupo conformado de la Red de observadores en las comunas 6,7,8,11,12,13,14,15,16, 21 de la hormiga arriera	1	30%	10.822.334			
	34040010019	I	Recuperación y mantenimiento de zonas verdes, jardines, parques y población arborea del Municipio de Santiago de Cali										
4133		pr	Mantenimiento integral de zonas verdes y separadores viales de las 22 comunas de la ciudad de Santiago de Cali	21042434				13104850	100%	3.571.143.426	02/01/2016	31/01/2016	DAGMA
				21042434A		Realizar Mantenimiento Integral a 17763 arboles en las Comunas de Santiago de Cali	Población arborea de las 22 Comunas Santiago de Cali mantenida	17763	30%	1.438.698.627			
				21042434B		Realizar Mantenimiento a 13104850 mt2 de zonas verdes y Mani forrajero de las 22 comunas de Santiago de Cali	Área mantenida Zonas verdes y Mani Forrajero 22 Comunas de Santiago de Cali realizado	13104850	25%	1.542.440.845			
				21042434C		Realizar Labores de mantenimiento a 21176 mt2 de jardines en los principales corredores de Santiago de CaliRealizar Mantenimiento a los Jardines en los principales corredores de Santiago de Cali	área mantenida de Jardines de los principales corredores Santiago de Cali	21176	25%	205.591.444			
				21042434D		Mantener el material vegetal del Vivero de Santiago de Cali	Vivero Municipal Santiago de Cali Mantenido	1	20%	384.412.510			
4133		nr	Recuperación ambiental y paisajística de parques y zonas verdes de la comuna 17 de	21043709				1800		300.000.000	02/12/2016	31/12/2016	DAGMA
				21043709A		recuperar ambiental y paisajística 300mt2 del parque del barrio caney iv entre carreras 80c y 81a y calles 48a y 49	parque recuperado con estrategia sostenible comunitaria del parque del barrio caney iv entre carreras 80c y 81a y calles 48a y 49	300	17%	49.766.057			
				21043709B		recuperar ambiental y paisajística 300mt2 del parque del barrio el ingenio entre calle 13c entre carreras 85c y 85a	parque recuperado con estrategia sostenible comunitaria del parque barrio el ingenio entre calle 13c entre carreras 85c y 85a	300	17%	51.552.162			
				21043709C		recuperar ambiental y paisajística 300mt2 el parque del barrio la hacienda entre carreras 68 y 69 entre y calles14a y 15	parque recuperado con estrategia sostenible comunitaria del parque del barrio la hacienda entre carreras 68 y 69 entre y calles14a y 15	300	17%	46.084.599			

 <p>ALCALDÍA DE SANTIAGO DE CALI DIRECCIONAMIENTO ESTRATÉGICO PLANEACIÓN ECONÓMICA Y SOCIAL</p>	SISTEMAS DE GESTIÓN Y CONTROL INTEGRADOS SGC - MECI - SISTEDA		MEDE01.03.18.P03.F01	
	FORMULACIÓN DEL PLAN DE ACCIÓN RELACIÓN DE LOS PROYECTOS DE COMPETENCIA DE LA DEPENDENCIA FRENTE AL PLAN DE DESARROLLO CUADRO 1F		VERSIÓN	4
			FECHA DE ENTRADA EN VIGENCIA	15/dic/2014
DEPENDENCIA:		Departamento Administrativo de Gestión Ambiental	Fecha de reporte:	19/01/2016
			Vigencia:	2016


Código dependencia	Código general	Clase	Identificación de la línea estratégica, componente, programa, indicador y proyectos de inversión	Clasificación (BP)	Meta a alcanzar Plan Indicativo 2015	Meta de producto del proyecto (Descripción)	Indicador de producto del proyecto (Descripción)	Valor de la meta de producto del proyecto	Ponderación producto (%)	Presupuesto inicial (Pesos)	Día / Mes/ Año (Inicio)	Día / Mes / Año (Finalización)	Dependencia responsable (Reporto administrativo)
		pr	Santiago de Cali	21043709D		recuperar ambiental y paisajística 300mt2 del parque del barrio mayapan las vegas en calle 6a entre carreras 84 y 84a	parque recuperado con estrategia sostenible comunitaria del parque del barrio mayapan las vegas en calle 6a entre carreras 84 y 84a	300	17%	49.902.161			
				21043709E		recuperar ambiental y paisajística 300mt2 del parque de la urbanización el caney entre carreras 83a y 83 b1 y calles 42a y 45	parque recuperado con estrategia sostenible comunitaria del parque del barrio del parque de la urbanización el caney entre carreras 83a y 83 b1 y calles 42a y 45	300	17%	55.092.861			
				21043709F		recuperar ambiental y paisajística 300mt2 del parque del barrio valle de Lili en calle 42 entre carreras 94 y 95a	parque recuperado con estrategia sostenible comunitaria del parque del barrio del parque del barrio valle de Lili en calle 42 entre carreras 94 y 95a	300	15%	47.602.160			
4133		pr	recuperación ambiental y paisajística de parques y zonas verdes de la comuna 8 de Santiago de Cali	21043736		recuperar ambiental y paisajísticamente 1350mt2 de parques de la comuna 8		1350	100%	99.867.040	02/01/2016	31/12/2016	DAGMA
				21043736A			Recuperación ambiental y paisajística del parque del barrio industrial secto	1350	100%	99.867.040			
4133		pr	recuperación ambiental y paisajística de parques y zonas verdes de la comuna 4 de Santiago de Cali	21043782		recuperar ambiental y paisajísticamente 1180mt2 de zonas verdes de la comuna 4		1180	100%	50.000.000	02/01/2016	31/01/2016	DAGMA
				21043782			Recuperación ambiental y paisajística de la zona verde ubicada en la Calle 44 Norte entre Carreras 5 y 9 Norte	1180	100%	50.000.000			
				21043814		recuperar ambiental y paisajística 1000mt2 del parque las Malvinas ubicado en la cil. 4bis oeste no. 12b-75. comuna 1. mejorado 1.		6805	100%	1.678.621.709	02/01/2016	31/01/2016	
				21043814A			parque las Malvinas ubicado en la cil. 4bis oeste no. 12b-75. comuna 1. mejorado	1000	13%	268.804.965			
				21043814B			parque Marroquín lineal, ubicado en la dg. 26p5 a dg. 26p7. comuna 14.	1522	13%	287.703.679			

 <p>ALCALDÍA DE SANTIAGO DE CALI DIRECCIONAMIENTO ESTRATÉGICO PLANEACIÓN ECONÓMICA Y SOCIAL</p>	<p>SISTEMAS DE GESTIÓN Y CONTROL INTEGRADOS SGC - MECI - SISTEDA</p>		<p>MEDE01.03.18.P03.F01</p>	
	<p><b>FORMULACIÓN DEL PLAN DE ACCIÓN</b></p>		<p>VERSIÓN 4</p>	
	<p>RELACIÓN DE LOS PROYECTOS DE COMPETENCIA DE LA DEPENDENCIA FRENTE AL PLAN DE DESARROLLO <b>CUADRO 1F</b></p>		<p>FECHA DE ENTRADA EN VIGENCIA 15/dic/2014</p>	
<p><b>DEPENDENCIA:</b> Departamento Administrativo de Gestión Ambiental</p>				
<p><b>Fecha de reporte:</b> 19/01/2016</p>		<p><b>Vigencia:</b> 2016</p>		


Código dependencia	Código general	Clase	Identificación de la línea estratégica, componente, programa, indicador y proyectos de inversión	Clasificación (BP)	Meta a alcanzar Plan Indicativo 2015	Meta de producto del proyecto (Descripción)	Indicador de producto del proyecto (Descripción)	Valor de la meta de producto del proyecto	Ponderación producto (%)	Presupuesto inicial (Pesos)	Día / Mes/ Año (Inicio)	Día / Mes / Año (Finalización)	Dependencia responsable (Reparto administrativo)
4133		pr	recuperación ambiental y paisajística de parques en las 22 comunas de Santiago de Cali	21043814C		recuperar ambiental y paisajística 130mt2 del parque Mojica ubicado en la calle 28d2 no. 72y-05. mejorado comuna 15.	parque Mojica ubicado en la calle 28d2 no. 72y-05. mejorado	130	13%	88.106.379			DAGMA
				21043814D		recuperar ambiental y paisajística 1236mt2 del parque Comfenalco ubicado en la carrera 1ra con calle 83 y 84. comuna 6.	parque Comfenalco ubicado en la carrera 1ra con calle 83 y 84. mejorado	1236	13%	278.458.910			
				21043814E		recuperar ambiental y paisajística 1500mt2 del parque puertas del sol, ubicado en la cil. 81 entre cras. 26b y 26c. comuna 14.	parque puertas del sol, ubicado en la cil. 81 entre cras. 26b y 26c. mejorado	1500	12%	283.452.672			
				21043814F		recuperar ambiental y paisajística 935mt2 del parque siete de agosto, ubicado en la cil. 72 con cras. 11a y 11b. comuna 7.	parque siete de agosto, ubicado en la cil. 72 con cras. 11a y 11b.mejorado	935	12%	196.401.952			
				21043814G		recuperar ambiental y paisajística 482mt2 del parque tory castro ubicado en la av. 4a oeste con cil. 13 esquina enseguida antigua sede comunal. comuna 1.	parque tory castro ubicado en la av. 4a oeste con cil. 13 mejorado	482	12%	147.351.039			
				21043814H		mantener 3 parques en Santiago de Cali.	parques con mantenimiento realizado	3	12%	128.342.113			
4133		pr	recuperación ambiental y paisajística de parques y zonas verdes de la comuna 11 de Santiago de Cali	21043829				1030	100%	100.000.000	02/01/2016	31/12/2016	DAGMA
				21043829A		Recuperación ambiental y paisajística de 332mt2 de la zona verde del barrio Villa del Sur ubicada en la Cra 43A entre Calles 27 y 36	Area recuperada del barrio villa del sur ubicada en la cra 43A entre calles 27 y 36	332	25%	29.000.000			
				21043829B		Recuperación ambiental y paisajística de 198mt2 de la zona verde del barrio Maracaibo ubicada en la Calle 27 entre Cra 39A y 40B	Area recuperada del barrio Maracaibo ubicada en la Calle 27 entre Cra 39A y 40B	198	25%	16.300.000			

 <p>ALCALDÍA DE SANTIAGO DE CALI DIRECCIONAMIENTO ESTRATÉGICO PLANEACIÓN ECONÓMICA Y SOCIAL</p>	SISTEMAS DE GESTIÓN Y CONTROL INTEGRADOS SGC - MECI - SISTEDA		MEDE01.03.18.P03.F01	
	<b>FORMULACIÓN DEL PLAN DE ACCIÓN</b> RELACIÓN DE LOS PROYECTOS DE COMPETENCIA DE LA DEPENDENCIA FRENTE AL PLAN DE DESARROLLO <b>CUADRO 1F</b>		VERSIÓN	4
			FECHA DE ENTRADA EN VIGENCIA	15/dic/2014
DEPENDENCIA:		Departamento Administrativo de Gestión Ambiental	Fecha de reporte:	19/01/2016
			Vigencia:	2016


Código dependencia	Código general	Clase	Identificación de la línea estratégica, componente, programa, indicador y proyectos de inversión	Clasificación (BP)	Meta a alcanzar Plan Indicativo 2015	Meta de producto del proyecto (Descripción)	Indicador de producto del proyecto (Descripción)	Valor de la meta de producto del proyecto	Ponderación producto (%)	Presupuesto inicial (Pesos)	Día / Mes / Año (Inicio)	Día / Mes / Año (Finalización)	Dependencia responsable (Reporto administrativo)
				21043829C		Recuperación ambiental y paisajística de 354mt2 de la zona verde del barrio Jardín ubicada en la Calle 27 entre Cra 34 y 39	Area recuperada del barrio jardín ubicada en la calle 27 cra 34 y 39	354	25%	42.700.000			
				21043829D		Recuperación ambiental y paisajística de 146mt2 de la zona verde del barrio Aguablanca ubicada en la Calle 27 entre Cra 27 y 29	Area recuperada del barrio Aguablanca ubicada en la Calle 27 entre Cra 27 y 29	146	25%	12.000.000			
4133		pr	recuperación ambiental y paisajística de parques y zonas verdes de la comuna 10 de Santiago de Cali	21043841		Recuperar ambiental y paisajística 410mt2 del parque del barrio Guabal ubicado en la calle 13 C con cra 40	Area recuperada en el parque del barrio Guabal ubicado en la calle 13 C con cra 40	410	50%	53.000.000	02/01/2016	31/12/2016	DAGMA
				21043841A		Recuperar ambiental y paisajística 345mt2 del parque del barrio Panamericano ubicado en la calle 12 B entre cra 44A y 46	Area recuperada en el parque del barrio panamericano ubicado en la calle B entre cra 44A y 46	345	50%	67.000.000			
				21043841B									
				21043843				500	100%	45.000.000	02/01/2016	31/12/2016	DAGMA
4133		pr	recuperación ambiental y paisajística de parques y zonas verdes de la comuna 12 de Santiago de Cali	21043843A		Recuperar 500mt2 de zona verde cra 26 j entre calle 54 y 70 del barrio nueva floresta	zona verde recuperada en	500	100%	45.000.000			
				21043845				9	100%	838.750.214	02/01/2016	31/12/2016	
				21043845A		Recuperar Ambiental y Paisajística el parque ubicado en la Carrera 127 con Calle 16. Comuna 22.	Parque recuperado en la Carrera 127 con Calle 16. Comuna 22.	1	11%	99.890.000			
				21043845B		Recuperar Ambiental y Paisajística el parque ubicado en la Carrera 124 entre Calles 10 y 11. Comuna 22.	Parque recuperado en la Carrera 124 entre Calles 10 y 11. Comuna 22.	1	11%	87.000.000			
				21043845C		Recuperar Ambiental y Paisajística el parque ubicado en la Carrera 108 con Calle 24. Comuna 22.	Parque recuperado en la Carrera 108 con Calle 24. Comuna 22.	1	11%	77.993.000			

 <p>ALCALDÍA DE SANTIAGO DE CALI DIRECCIONAMIENTO ESTRATÉGICO PLANEACIÓN ECONÓMICA Y SOCIAL</p>	<p>SISTEMAS DE GESTIÓN Y CONTROL INTEGRADOS SGC - MECI - SISTEDA</p>		<p>MEDE01.03.18.P03.F01</p>	
	<p><b>FORMULACIÓN DEL PLAN DE ACCIÓN</b></p>		<p>VERSIÓN 4</p>	
	<p>RELACIÓN DE LOS PROYECTOS DE COMPETENCIA DE LA DEPENDENCIA FRENTA AL PLAN DE DESARROLLO <b>CUADRO 1F</b></p>		<p>FECHA DE ENTRADA EN VIGENCIA 15/dic/2014</p>	
<p><b>DEPENDENCIA:</b> Departamento Administrativo de Gestión Ambiental</p>				
<p><b>Fecha de reporte:</b> 19/01/2016</p>		<p><b>Vigencia:</b> 2016</p>		


Código dependencia	Código general	Clase	Identificación de la línea estratégica, componente, programa, indicador y proyectos de inversión	Clasificación (BP)	Meta a alcanzar Plan Indicativo 2015	Meta de producto del proyecto (Descripción)	Indicador de producto del proyecto (Descripción)	Valor de la meta de producto del proyecto	Ponderación producto (%)	Presupuesto inicial (Pesos)	Día / Mes / Año (Inicio)	Día / Mes / Año (Finalización)	Dependencia responsable (Reporto administrativo)
4133		pr	recuperación ambiental y paisajística de parques y zonas verdes de la comuna 22 de Santiago de Cali	21043845D		Recuperar Ambiental y Paisajística el parque ubicado en el Humedal el Retiro. Comuna 22.	Parque recuperado en el Humedal el Retiro. Comuna 22.	1	11%	77.650.000			DAGMA
				21043845E		Recuperar Ambiental y Paisajística el parque ubicado en la Carrera 115 entre Calles 6 y 11. Comuna 22.	Parque recuperado en la Carrera 115 entre Calles 6 y 11. Comuna 22.	1	11%	102.430.000			
				21043845F		Recuperar Ambiental y Paisajística el parque ubicado en la Calle 22 entre Carreras 109 y 111. Comuna 22.	Parque recuperado en la Calle 22 entre Carreras 109 y 111. Comuna 22.	1	11%	85.462.147			
				21043845G		Recuperar Ambiental y Paisajística el parque ubicado en la Calle 16A entre Carrera 115A y 116. Comuna 22.	Parque recuperado en la ubicada en la Calle 16A entre Carrera 115A y 116. Comuna 22.	1	12%	107.023.000			
				21043845H		Recuperar Ambiental y Paisajística el parque ubicado en la Carrera 103 entre Calles 13 y 11. Comuna 22.	Parque recuperado en la Carrera 103 entre Calles 13 y 11. Comuna 22.	1	11%	103.344.322			
				21043845I		Recuperar Ambiental y Paisajística el parque ubicado en la Carrera 102 con Calle 100. Comuna 22.	Parque recuperado ubicado en la Carrera 102 con Calle 100. Comuna 22.	1	11%	97.957.745			
4133		pr	mantenimiento integral de la cobertura arbórea y fitosanitario de la comuna 19 de Santiago de Cali	21043847				1400	100%	239.300.000	02/01/2016	31/12/2016	DAGMA
				21043847A		Mantener 600 especies arbóreas de la comuna 19	especies arbóreas mantenidas por poda y control fitosanitario	600	35%	84.497.521			
				21043847B		erradicar 500 árboles que presentan riesgos para la población y la infraestructura de la comuna 19	especies arbóreas erradicadas	500	35%	123.079.368			
				21043847C		Sembrar 300 especies arbóreas en la comuna 19	especies arbóreas sembradas y mantenidas por compensación	300	30%	31.723.111			
4133		pr	recuperación ambiental y paisajística de parques en el marco del desarrollo de las unidades de planificación urbana de Santiago de Cali.	21043849				220.163	100%	2.000.000.000	02/01/2016	31/12/2016	DAGMA
				21043849A		recuperar ambiental y paisajística 220.163mt2 del parque anillo verde. ubicado en el polígono limitado al norte por las	parque recuperado en el polígono limitado al norte por las carreras 4 y 4c, por el sur con la carrera 14, en el oeste	220.163	100%	2.000.000.000			

 ALCALDÍA DE SANTIAGO DE CALI DIRECCIONAMIENTO ESTRATÉGICO PLANEACIÓN ECONÓMICA Y SOCIAL	SISTEMAS DE GESTIÓN Y CONTROL INTEGRADOS SGC - MECI - SISTEDA		MEDE01.03.18.P03.F01	
	FORMULACIÓN DEL PLAN DE ACCIÓN RELACIÓN DE LOS PROYECTOS DE COMPETENCIA DE LA DEPENDENCIA FRENTE AL PLAN DE DESARROLLO CUADRO 1F		VERSIÓN	4
			FECHA DE ENTRADA EN VIGENCIA	15/dic/2014
DEPENDENCIA:		Departamento Administrativo de Gestión Ambiental	Fecha de reporte:	19/01/2016
			Vigencia:	2016

Código dependencia	Código general	Clase	Identificación de la línea estratégica, componente, programa, indicador y proyectos de inversión	Clasificación (BP)	Meta a alcanzar Plan Indicativo 2015	Meta de producto del proyecto (Descripción)	Indicador de producto del proyecto (Descripción)	Valor de la meta de producto del proyecto	Ponderación producto (%)	Presupuesto inicial (Pesos)	Día / Mes/ Año (Inicio)	Día / Mes / Año (Finalización)	Dependencia responsable (Reporto administrativo)
	3406	C	Servicios Públicos										
	3406004	P	Gestión Integral de Residuos Sólidos										
	34060040001	I	Estaciones de transferencia de escombros en operación										
4133		pr	implementación de estrategias para la gestión integral de escombros en Santiago de Cali	21043800				65000	100%	2.000.000.000	02/01/2016	31/12/2016	DAGMA
				21043800A		Transferir análisis de volumen de RCD (65.000mt3)	volumen de RCD transferidos	65000	30%	414.259.684			
				21043800B		RCD dispuestos en sitios autorizados (65.00mt3)	volumen de RCD dispuesto en sitios autorizados	65000	70%	1.585.740.316			
	34060040006	I	Centros de acopio de residuos aprovechables en operación										
4133		pr	implementación de ruta selectiva en Santiago de Cali con inclusión de recicladores de oficio	21043818				100000	100%	2.290.118.353	02/01/2016	31/12/2016	DAGMA
				21043818A		Acompañar los procesos para la puesta en marcha de la ECA y el esquema de transición de la ruta selectiva	Acompañamiento en el proceso de puesta en marcha de la ECA	1	25%	286.094.800			
				21043818B		Implementar la estrategia de información, educación y comunicación IEC para la implementación de la Ruta Selectiva en Santiago de Cali a 100000 personas	Población sensibilizada	100000	75%	2.004.023.553			
	34060040008	I	Sistema de aprovechamiento de residuos orgánicos operando										
4133		pr	implementación de un sistema de aprovechamiento de residuos orgánicos en Santiago de Cali	21.043.852				4	100%	140.600.000	02/01/2016	31/12/2016	DAGMA
				21043852A		Elaborar 2 estudios de pre factibilidad de la localización, ambiental, técnico, jurídico y económico para el establecimiento de sitios potenciales para el aprovechamiento de residuos orgánicos.	Estudio de pre factibilidad de la localización, ambiental, técnico, jurídico y económico para el establecimiento de sitios potenciales para el aprovechamiento de residuos orgánicos elaborados	2	75%	114.600.000			
				21043852B		Elaborar 2 estudios técnicos, económicos, financieros y jurídicos que soporten la operación de los sistemas de aprovechamiento de residuos sólidos orgánicos.	Estudios la operación de los sistemas de aprovechamiento de residuos sólidos orgánicos, elaborados.	2	25%	26.000.000			
	34060040010	I	Operación y mantenimiento del sistema de tratamiento del vertedero de Navarro										
				21043795				340.000	100%	5.500.000.000	02/01/2016	31/12/2016	DAGMA


 <p>ALCALDÍA DE SANTIAGO DE CALI DIRECCIONAMIENTO ESTRATÉGICO PLANEACIÓN ECONÓMICA Y SOCIAL</p>	<p>SISTEMAS DE GESTIÓN Y CONTROL INTEGRADOS SGC - MECI - SISTEDA</p>		<p>MEDE01.03.18.P03.F01</p>	
	<p><b>FORMULACIÓN DEL PLAN DE ACCIÓN</b></p>		<p>4</p>	
	<p>RELACIÓN DE LOS PROYECTOS DE COMPETENCIA DE LA DEPENDENCIA FRENTE AL PLAN DE DESARROLLO <b>CUADRO 1F</b></p>		<p>FECHA DE ENTRADA EN VIGENCIA</p> <p>15/dic/2014</p>	
<p><b>DEPENDENCIA:</b> Departamento Administrativo de Gestión Ambiental</p>				
<p><b>Fecha de reporte:</b> 19/01/2016</p>		<p><b>Vigencia:</b> 2016</p>		

Código dependencia	Código general	Clase	Identificación de la línea estratégica, componente, programa, indicador y proyectos de inversión	Clasificación (BP)	Meta a alcanzar Plan Indicativo 2015	Meta de producto del proyecto (Descripción)	Indicador de producto del proyecto (Descripción)	Valor de la meta de producto del proyecto	Ponderación producto (%)	Presupuesto inicial (Pesos)	Día / Mes/ Año (Inicio)	Día / Mes / Año (Finalización)	Dependencia responsable (Reporto administrativo)
4133		pr	mantenimiento del sistema de tratamiento de lixiviados del sitio de disposición final de navarro en el municipio de Santiago de Cali	21043795		Tratar 78.000m3 los lixiviados que se generan en el vertedero de Navarro y los que están acumulados.	M3 de lixiviados tratados	78.000	54%	4.126.729.083			
				21043795		Realizar mantenimiento a 340.00m2 de infraestructura Navarro	M2 de la infraestructura de Navarro con mantenimiento	340.000	30%	739.024.387			
				21043795		Realizar 4 monitoreos ambientales a Navarro	Analisis fisicoquimicos	4	10%	156.490.488			
				21043795		Realizar 12 informes de control y seguimiento del proyecto	informes de control y seguimiento	12	6%	477.756.042			
	34060040012	I	Empresas generadoras de Residuos sólidos peligrosos controladas y registradas					350	100%	907.226.001	02/01/2016	31/12/2016	DAGMA
4133		pr	control y seguimiento a la gestión de los residuos peligrosos - RESPEL en las 22 comunas de Santiago de Cali	21043796A		Registrar 350 empresas base de datos	No de empresas registradas en el sia	350	30%	430.847.505			DAGMA
				21043796B		Diseñar un software georeferenciador	No de software georeferenciador implementado	1	30%	180.000.000			DAGMA
				21043796C		Implementar un plan de gestión de residuos	lan de gestión integral de residuos implementado	1	40%	296.378.496			DAGMA
	34060040015	I	Clausura y recuperación paisajística de la escombrera de la 50 (Aut. Simón Bolívar); y control de las demás escombreras ilegales										
4133		pr	fortalecimiento de la inspección vigilancia y control a generadores de residuos sólidos ordinarios y escombros en Santiago de Cali	21043767				1939	100%	2.000.000.000	02/01/2016	31/01/2016	
				21043767A		Realizar 1939 visitas de inspección, vigilancia y control ambiental a la disposición de residuos sólidos.	Visitas de inspección, vigilancia y control de residuos sólidos	1939	65%	866.965.729			
				21043767B		Realizar 42 informes de acciones de seguimiento y control a presuntos infractores de la normatividad ambiental relacionada con la GIRS.	Seguimiento a infractores de la normatividad ambiental relacionada con la GIRS	42	20%	54.612.587			
				21043767C		Desarrollar un aplicativo para control de RCD	Aplicativo desarrollado para el control de RCD	1	15%	1.078.421.684			
	35	L	CalIDA: Proyección Global Para Todos										
	3504	C	Cali Vitrina al Mundo										
	3504003	P	Visita Cali										
	35040030017	I	Recuperación paisajística y turística de los cerros tutelares de Cali a cargo de habitantes de zona rural										
4133		pr	recuperación de la oferta de bienes y servicios ambientales del cerro de los cristales Cali	21043815				1	100%	10.050.000.000	02/01/2016	31/12/2016	
				21043815A		Mejorar las instalaciones del Ecoparque Cerro de los Cristales	Sitio de almacenamiento de herramientas e insumos para el Cerro de los Cristales	1	25%	36.790.722			
				21043815B		Asegurar los insumos necesarios para la recuperación ambiental del cerro de los Cristales	Cerro de los Cristales con lo dotación de insumos	1	25%	13.209.278			DAGMA

 ALCALDÍA DE SANTIAGO DE CALI DIRECCIONAMIENTO ESTRATÉGICO PLANEACIÓN ECONÓMICA Y SOCIAL	SISTEMAS DE GESTIÓN Y CONTROL INTEGRADOS SGC - MECI - SISTEDA		MEDE01.03.18.P03.F01	
	<b>FORMULACIÓN DEL PLAN DE ACCIÓN</b> RELACIÓN DE LOS PROYECTOS DE COMPETENCIA DE LA DEPENDENCIA FRENTE AL PLAN DE DESARROLLO <b>CUADRO 1F</b>		VERSIÓN	4
			FECHA DE ENTRADA EN VIGENCIA	15/dic/2014
DEPENDENCIA: Departamento Administrativo de Gestión Ambiental			Fecha de reporte:	19/01/2016
			Vigencia:	2016

Código dependencia	Código general	Clase	Identificación de la línea estratégica, componente, programa, indicador y proyectos de inversión	Clasificación (BP)	Meta a alcanzar Plan Indicativo 2015	Meta de producto del proyecto (Descripción)	Indicador de producto del proyecto (Descripción)	Valor de la meta de producto del proyecto	Ponderación producto (%)	Presupuesto inicial (Pesos)	Día / Mes/ Año (Inicio)	Día / Mes / Año (Finali-zación)	Dependencia responsable (Reparto administrativo)
				21043815C		Construir el Centro de Atención a Visitantes I Etapa.	Construcción de la infraestructura necesaria para la atención de visitantes.	1	50%	10.000.000.000			



 <p>ALCALDÍA DE SANTIAGO DE CALI DIRECCIONAMIENTO ESTRATEGICO PLANEACION ECONOMICA Y SOCIAL</p>	SISTEMAS DE GESTIÓN Y CONTROL INTEGRADOS SGC - MECI - SISTEDA		MEDE01.03.18.P03.F01		
	<b>FORMULACIÓN DEL PLAN DE ACCIÓN</b> RELACIÓN DE LOS PROYECTOS DE COMPETENCIA DE LA DEPENDENCIA FRENTE AL PLAN DE DESARROLLO <b>CUADRO 1F</b>		VERSIÓN		4
			FECHA DE ENTRADA EN VIGENCIA		15/dic/2014
DEPENDENCIA:		Fecha de reporte:		DD/MM/AA	Vigencia: 2014

Código dependencia	Código general	Clase	Identificación de la línea estratégica, componente, programa, indicador y proyectos de inversión	Clasificación (BP)	Meta a alcanzar Plan Indicativo 2015	Meta de producto del proyecto (Descripción)	Indicador de producto del proyecto (Descripción)	Valor de la meta de producto del proyecto	Ponderación producto (%)	Presupuesto inicial (Pesos)	Día / Mes/ Año (Inicio)	Día / Mes / Año (Finali- zación)	Dependencia responsable (Reparto administrativo)
	36	L	<b>CalIDA: Buen Gobierno para Todos</b>										
	3603	C	Cali, Un Gobierno Transparente										
	3603001	P	Información de calidad para la Planificación Territorial										
	36030010008	I	Documentos con estadísticas básicas en el Municipio publicados										
4132		pr	Actualización de Estudios para la Planificación Municipal en Santiago de Cali	22026124	4			4	100,00%	160.295.000	16/01/2015	31/12/2015	DAP (SDI)
				22026124A		Elaborar 1 Documento con las cuentas económicas del municipio trimestral y anual	Documento con las cuentas económicas del municipio trimestral y anual	1	25,00%	75.000.000			
				22026124B		Publicar 1 Documento Cali en cifras	Documento Cali en cifras publicado	1	30,00%	30.000.000			
				22026124C		Publicar 1 Documento Evaluación del Plan de Desarrollo	Documento Evaluación del Plan de Desarrollo publicado	1	20,00%	10.000.000			
				22026124D		Elaborar 1 Documento con Estadísticas básicas del municipio actualizadas	Documento con Estadísticas básicas del municipio actualizadas	1	25,00%	45.295.000			
	36030010015	I	Instrumento de planificación formulado, evaluado y divulgado										
4132		pr	Asistencia en la formulación de los planes de desarrollo de comunas y corregimientos y del plan de desarrollo municipal de Santiago de Cali	22046031	1			41	100,00%	832.474.000	16/01/2015	31/12/2015	DAP (SDI)
				22046031A		Formular 37 Planes de Desarrollo de Comunas y Corregimientos	Planes de Desarrollo de Comunas y Corregimientos formulados	37	50,00%	321.274.000			
				22046031B		Realizar 1 Foro ciudadano	Foro ciudadano realizado	1	5,00%	4.900.000			
				22046031C		Elaborar y publicar 1 Diagnóstico socioeconómico	Diagnóstico socioeconómico realizado y publicado	1	20,00%	266.300.000			
				22046031D		Realizar 1 Encuesta de percepción ciudadana	Encuesta de percepción ciudadana realizada	1	15,00%	200.000.000			
				22046031E		Formular y validar 1 estructura preliminar Plan de Desarrollo	Estructura preliminar Plan de Desarrollo formulada y validada	1	10,00%	40.000.000			

**Descripción del Cuadro 1F Formato de Formulación del Plan de Acción**

ENCABEZADO COLUMNA		DESCRIPCIÓN DE LA COLUMNA
A	Código dependencia	Código dependencia
B	Código general	Código general = Área funcional
C	Clase	Descripción de la clase, L: línea, C: componente, P: programa, I: indicador, Pr: proyecto
D	Identificación de la línea estratégica, componente, programa indicador y proyectos de inversión	Descripción de la línea estratégica, componente, programa indicador y proyectos de inversión
E	Clasificación (BP)	Código del proyecto como está registrado en el banco de Proyectos
F	Meta a alcanzar Plan Indicativo 2014	Valor de la meta como aparece en el Plan Indicativo menos lo ejecutado
G	Meta de producto del proyecto (Descripción)	Descripción de la meta de producto del proyecto
H	Indicador de producto del proyecto (Descripción)	Descripción del indicador de producto del proyecto
I	Valor de la meta de producto del proyecto	Valor de la meta de producto del proyecto
J	Ponderación producto (%)	Valor del ponderador de cada producto. En el proyecto la ponderación de los productos deben sumar 100
K	Presupuesto inicial (Pesos)	Valor del presupuesto inicial en pesos
L	Día / Mes / Año (Inicio)	Fecha de inicio del proyecto (Día / Mes / Año)
M	Día / Mes / Año (Finalización)	Fecha de finalización del proyecto (Día / Mes / Año)
N	Dependencia responsable (Reparto administrativo)	Descripción de la Dependencia responsable y del Reparto administrativo