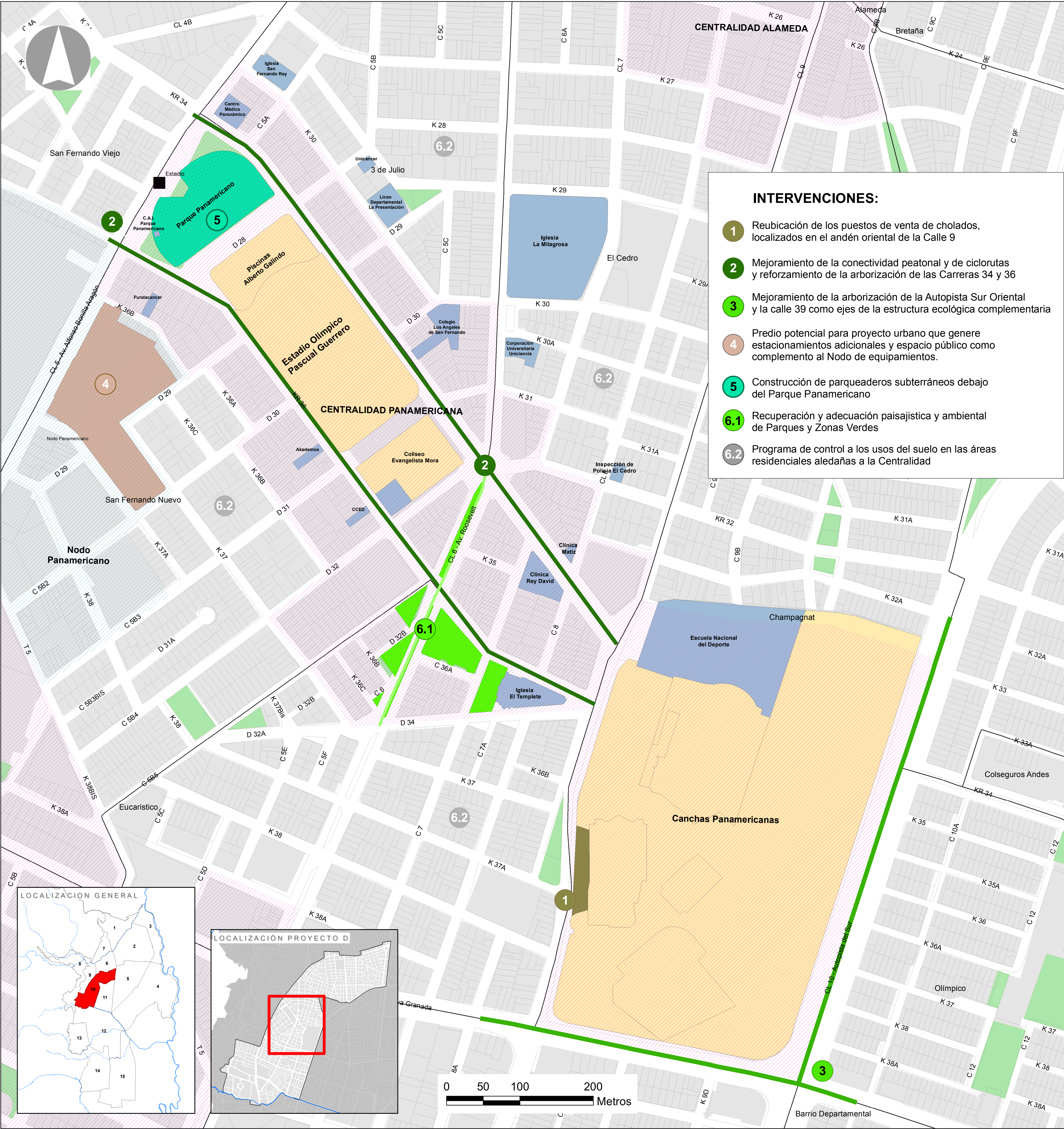


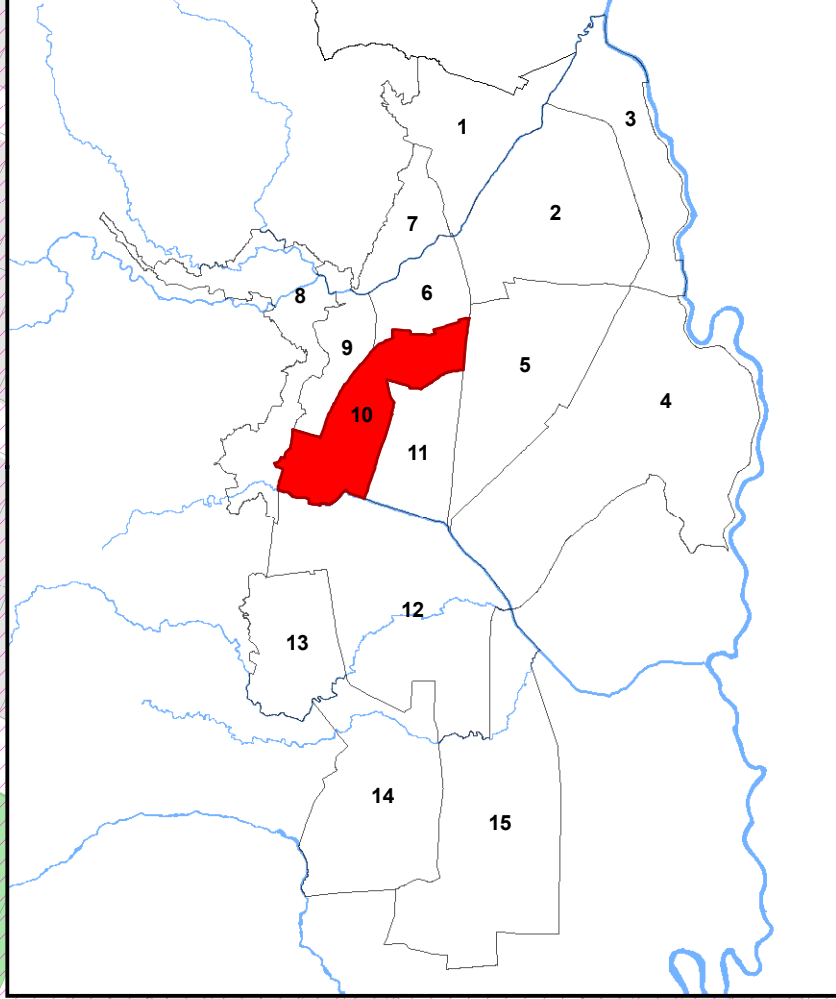
D - PROYECTO CONSOLIDACIÓN DE LA CENTRALIDAD PANAMERICANA Y DEL NODO PANAMERICANO



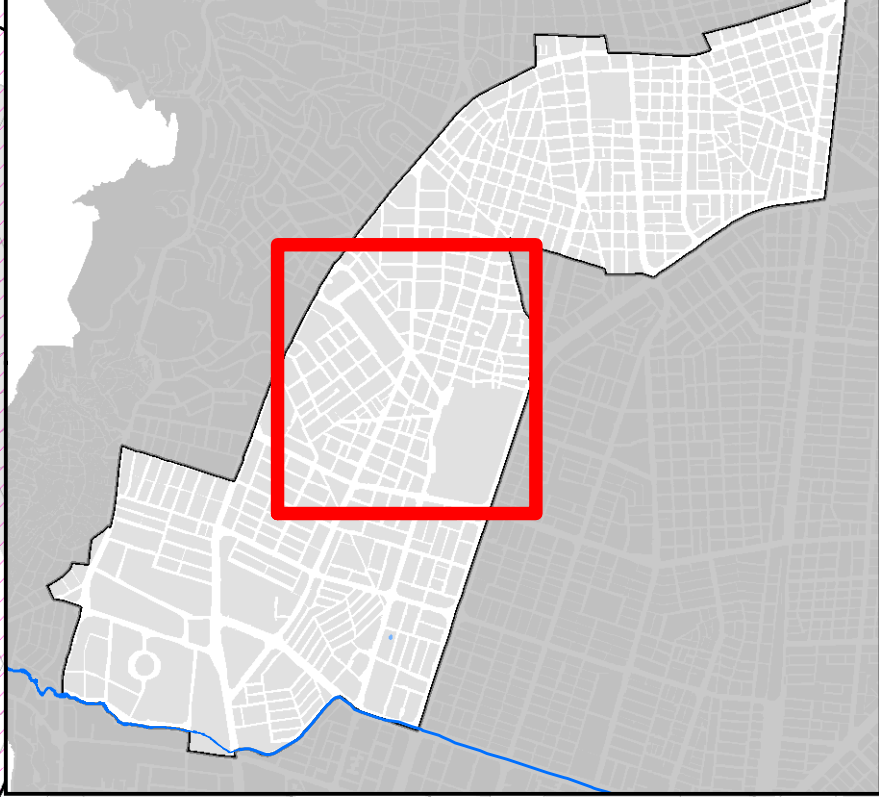
INTERVENCIONES:

- 1 Reubicación de los puestos de venta de cholados, localizados en el andén oriental de la Calle 9
- 2 Mejoramiento de la conectividad peatonal y de ciclorutas y reforzamiento de la arborización de las Carreras 34 y 36
- 3 Mejoramiento de la arborización de la Autopista Sur Oriental y la calle 39 como ejes de la estructura ecológica complementaria
- 4 Predio potencial para proyecto urbano que genere estacionamientos adicionales y espacio público como complemento al Nodo de equipamientos.
- 5 Construcción de parqueaderos subterráneos debajo del Parque Panamericano
- 6.1 Recuperación y adecuación paisajística y ambiental de Parques y Zonas Verdes
- 6.2 Programa de control a los usos del suelo en las áreas residenciales aledañas a la Centralidad

LOCALIZACIÓN GENERAL



LOCALIZACIÓN PROYECTO D



LEYENDA

- Límite de Barrios
- Centralidades
- Nodos de Equipamientos Urbanos
- Grandes Equipamientos Deportivos
- Equipamientos e Infraestructuras Preexistentes
- Espacios Públicos
- Vías para la conexión con los Elementos Ambientales
- Estaciones del SITM MIO

NOTAS / OBSERVACIONES:

ESTE MAPA ES UN DOCUMENTO DE TRABAJO DEL EQUIPO DE FORMULACIÓN DE LAS UNIDADES DE PLANIFICACIÓN URBANA DE SANTIAGO DE CALI. ESTÁ SUJETO A CAMBIOS Y NO CONSTITUYE UN DOCUMENTO OFICIAL DEL DAPM, POR LO TANTO, NO GENERA NINGÚN TIPO DE COMPROMISO POR PARTE DE LA ADMINISTRACIÓN MUNICIPAL. ABRIL 2015.



U.P.U. 10
ESTADIO

FECHA: ABRIL DE 2015
MAPA: PROYECTO INTEGRAL D
ESCALA: 1:2.200
POT
Plan de Ordenamiento Territorial
ACUERDO 0373 DE 2014