




 ALCALDÍA DE SANTIAGO DE CALI DIRECCIONAMIENTO ESTRATEGICO PLANEACION ECONOMICA Y SOCIAL	SISTEMAS DE GESTIÓN SGC - MECI - SISTEDA												MEDE01.03.18.P03.F06				
	FORMATO SEGUIMIENTO DEL PLAN DE ACCIÓN INDICADORES DE GESTIÓN DE LA DEPENDENCIA (TRÁMITES Y SERVICIOS) CUADRO 2S												VERSIÓN	2			
													FECHA APROBACIÓN	25/jun/2012			
DEPENDENCIA: DEPARTAMENTO ADMINISTRATIVO DE GESTIÓN DEL MEDIO AMBIENTE - DAGMA												Fecha de reporte:		DD/MM/AA	30/06/2014	Vigencia:	2014
Línea	Componente	Programa	Actividad	Trámite o Servicio	Macroproceso	Proceso / Subproceso	Código Procedimiento	Meta de la actividad (Descripción)	Indicador (Descripción)	Unidad de medida	Fórmula	Variables	Valor de la variable Año	% ejecución Año	Tiempo de respuesta (días)	Fuente de información (Dependencia)	Responsable (Reperto administrativo)
CalIDA Equidad para todos	Entornos para la vida	Hábitat con Calidad	Expedir el provechamiento de árboles aislados	Trámite	Desarrollo Integral del Territorio	Sustentabilidad Ambiental / Conservación, Protección y Recuperación Ambiental	MMDI02.04.06.18.P01	Expedir en un 100% los Aprovechamientos de Árboles Aislados, determinando las acciones pertinentes encaminadas a evaluar el estado de las especies forestales ubicadas en terrenos de dominio público o en predios de propiedad privada, que requieran de traslado, tala, poda, siembra u otros tratamientos con solicitud radicada.	Porcentaje de Aprovechamientos de Árboles Aislados, Expedidos.	%	(V1/V2)*100	V1= Número de Aprovechamientos de Árboles Aislados expedidos	1.669	64,66%	6.5	Departamento Administrativo de Gestión del Medio Ambiente - DAGMA	ARBORIZACION Y ZONAS VERDES
												V2= Número de solicitudes de Aprovechamientos de Árboles Aislados radicados	2.581				
CalIDA Equidad para todos	Entornos para la vida	Hábitat con Calidad	Atender solicitudes para la entrega de material vegetal producido en el vivero Municipal	Servicio	Desarrollo Integral del Territorio	Sustentabilidad Ambiental / Conservación, Protección y Recuperación Ambiental	CÓDIGO:MMDI02.04.06.18.P02	Atender en un 100% las solicitudes para la entrega de material vegetal radicadas.	Porcentaje de solicitudes de entrega de material vegetal producido en el Vivero Municipal, atendidas.	%	(V1/V2)*100	V1= Número de solicitudes de entrega de material vegetal producido en el vivero Municipal atendidas	97	54,19%	8.2	Departamento Administrativo de Gestión del Medio Ambiente - DAGMA	ARBORIZACION Y ZONAS VERDES
												V2= Número de solicitudes de entrega de material vegetal producido en el vivero Municipal radicadas	179				
CalIDA Equidad para todos	Entornos para la vida	Hábitat con Calidad	Atender solicitudes de Concepto Técnico de Manejo Silvicultural Arbóreo, de la Cobertura Vegetal Arbórea en Predios Privados para el Desarrollo de Proyectos Urbanísticos	Trámite	Desarrollo Integral del Territorio	Sustentabilidad Ambiental / Conservación, Protección y Recuperación Ambiental	CÓDIGO:MMDI02.04.06.18.P03	Atender en un 100% las solicitudes de Conceptos Técnicos de Manejo Silvicultural Arbóreo, de la Cobertura Vegetal Arbórea en Predios Privados para el Desarrollo de Proyectos Urbanísticos, radicadas.	Porcentaje de solicitudes de Conceptos Técnicos de Manejo Silvicultural Arbóreo, de la Cobertura Vegetal Arbórea en Predios Privados para el Desarrollo de Proyectos Urbanísticos, atendidas.	%	(V1/V2)*100	V1= Número de solicitudes de Conceptos Técnicos de Manejo Silvicultural Arbóreo, de la Cobertura Vegetal Arbórea en Predios Privados para el Desarrollo de Proyectos Urbanísticos, atendidos.	12	54,55%	27,0	Departamento Administrativo de Gestión del Medio Ambiente - DAGMA	ARBORIZACION Y ZONAS VERDES
												V2= Número de solicitudes de Conceptos Técnicos de Manejo Silvicultural Arbóreo, de la Cobertura Vegetal Arbórea en Predios Privados para el Desarrollo de Proyectos Urbanísticos radicados.	22				


<div></div> <div>ALCALDÍA DE SANTIAGO DE CALI</div> <div>DIRECCIONAMIENTO ESTRATEGICO PLANEACIÓN ECONOMICA Y SOCIAL</div>			SISTEMAS DE GESTIÓN SGC - MECI - SISTEDA										MEDE01.03.18.P03.F06					
													VERSIÓN					2
													FECHA APROBACIÓN					25/jun/2012
FORMATO SEGUIMIENTO DEL PLAN DE ACCIÓN																		
INDICADORES DE GESTIÓN DE LA DEPENDENCIA (TRÁMITES Y SERVICIOS)																		
CUADRO 2S																		
DEPENDENCIA: DEPARTAMENTO ADMINISTRATIVO DE GESTIÓN DEL MEDIO AMBIENTE - DAGMA												Fecha de reporte:		DD/MM/AA	30/06/2014	Vigencia:	2014	
Línea	Componente	Programa	Actividad	Trámite o Servicio	Macroproceso	Proceso / Subproceso	Código Procedimiento	Meta de la actividad (Descripción)	Indicador (Descripción)	Unidad de medida	Fórmula	Variables	Valor de la variable Año	% ejecución Año	Tiempo de respuesta (días)	Fuente de información (Dependencia)	Responsable (Reparto administrativo)	
CalIDA Un entorno amable para todos	Cali en Armonia con el Ambiente	Gobernabilidad Ambiental	Expedir la Certificación en Materia de Revisión de Gases Vehiculares.	Trámite	Desarrollo Integral del Territorio	Sustentabilidad Ambiental / Regulación del Uso, Manejo y Aprovechamiento de los Recursos Naturales.	CÓDIGO:MMDI02.04.05.18.P01	Expedir el 100% de las Certificaciones en Materia de Revisión de Gases Vehiculares, radicadas	Porcentaje de Certificaciones en Materia de Revisión de Gases Vehiculares, expedidas	%	(V1/V2)*100	V1= Número de Certificaciones en Materia de Revisión de Gases Vehiculares expedidas	1	100,00%	150,0	Departamento Administrativo de Gestión del Medio Ambiente - DAGMA	CALIDAD DEL AIRE	
												V2= Número de solicitudes de Certificaciones en Materia de Revisión de Gases Vehiculares radicadas	1					
CalIDA Un entorno amable para todos	Cali en Armonia con el Ambiente	Gobernabilidad Ambiental	Expedir el Permiso de Aprovechamiento de Fauna Silvestre.	Trámite	Desarrollo Integral del Territorio	Sustentabilidad Ambiental / Regulación del Uso, Manejo y Aprovechamiento de los Recursos Naturales.	CÓDIGO:MMDI02.04.05.18.P02	Expedir el 100% de los Permisos de Aprovechamiento de Fauna Silvestre, radicados	Porcentaje de Aprovechamiento de Fauna Silvestre expedidos	%	(V1/V2)*100	V1= Número de Aprovechamientos de Fauna Silvestre expedidos	1	100,00%	20,0	Departamento Administrativo de Gestión del Medio Ambiente - DAGMA	FAUNA Y FLORA SILVESTRES	
												V2= Número de solicitudes de Aprovechamiento de Fauna Silvestre radicados	1					
CalIDA Un entorno amable para todos	Cali en Armonia con el Ambiente	Gobernabilidad Ambiental	Expedir el Permiso para Propagación, Exhibición, Transformación, Comercialización de Flora Silvestre y Recurso Forestal.	Trámite	Desarrollo Integral del Territorio	Sustentabilidad Ambiental / Regulación del Uso, Manejo y Aprovechamiento de los Recursos Naturales.	CÓDIGO:MMDI02.04.05.18.P03	Expedir el 100% los Permiso para Propagación, Exhibición, Transformación, Comercialización de Flora Silvestre y Recurso Forestal, radicados	Porcentaje de Permisos para Propagación, Exhibición, Transformación, Comercialización de Flora Silvestre y Recurso Forestal expedidos	%	(V1/V2)*100	V1= Número de Permisos para Propagación, Exhibición, Transformación, Comercialización de Flora Silvestre y Recurso Forestal expedidos	34	94,44%	6	Departamento Administrativo de Gestión del Medio Ambiente - DAGMA	FAUNA Y FLORA SILVESTRES	
												V2= Número de solicitudes de Permisos para Propagación, Exhibición, Transformación, Comercialización de Flora Silvestre y Recurso Forestal radicados	36					
CalIDA Un entorno	Cali en Armonia con el	Gobernabilidad	Expedir el Permiso para Investigación Científica en	Trámite	Desarrollo Integral del	Sustentabilidad Ambiental / Regulación del Uso, Manejo y Aprovechamiento de los Recursos Naturales.	CÓDIGO:MMDI02.04.05.18.P04	Expedir el 100% los Permiso para Investigación Científica en	Porcentaje de Permisos de Investigación Científica en	%	(V1/V2)*100	V1= Número de Permisos de Investigación Científica en Diversidad Biológica (Fauna y Flora Silvestres) expedidos	7	77,78%	11,6	Departamento Administrativo de	FAUNA Y FLORA	

 ALCALDÍA DE SANTIAGO DE CALI DIRECCIONAMIENTO ESTRATEGICO PLANEACION ECONOMICA Y SOCIAL	SISTEMAS DE GESTIÓN SGC - MECI - SISTEDA												MEDE01.03.18.P03.F06				
	FORMATO SEGUIMIENTO DEL PLAN DE ACCIÓN INDICADORES DE GESTIÓN DE LA DEPENDENCIA (TRÁMITES Y SERVICIOS) CUADRO 2S												VERSIÓN		2		
													FECHA APROBACIÓN		25/jun/2012		
DEPENDENCIA: DEPARTAMENTO ADMINISTRATIVO DE GESTIÓN DEL MEDIO AMBIENTE - DAGMA												Fecha de reporte:		DD/MM/AA	30/06/2014	Vigencia:	2014
Línea	Componente	Programa	Actividad	Trámite o Servicio	Macroproceso	Proceso / Subproceso	Código Procedimiento	Meta de la actividad (Descripción)	Indicador (Descripción)	Unidad de medida	Fórmula	Variables	Valor de la variable Año	% ejecución Año	Tiempo de respuesta (días)	Fuente de información (Dependencia)	Responsable (Reparto administrativo)
amable para todos	Ambiente	Ambiental	Diversidad Biológica (Fauna y Flora Silvestres)		Territorio	del Uso, Manejo y Aprovechamiento de los Recursos Naturales.	18.P04	Diversidad Biológica (Fauna y Flora Silvestres), radicados	Diversidad Biológica (Fauna y Flora Silvestres) expedidos			V2= Número de solicitudes de Permisos de Investigación Científica en Diversidad Biológica (Fauna y Flora Silvestres) radicados	9			Gestión del Medio Ambiente - DAGMA	SILVESTRES
CaliDA Un entorno amable para todos	Cali en Armonía con el Ambiente	Gobernabilidad Ambiental	Expedir la Autorización para transporte de diversidad biológica (fauna y flora silvestres)	Trámite	Desarrollo Integral del Territorio	Sustentabilidad Ambiental / Regulación del Uso, Manejo y Aprovechamiento de los Recursos Naturales.	CÓDIGO:MMDI02.04.05.18.P05	Expedir el 100% las Autorización para transporte de diversidad biológica (fauna y flora silvestres) radicadas	Porcentaje de Autorizaciones para transporte de diversidad biológica (fauna y flora silvestres) expedidas	%	(V1/V2)*100	V1= Número de Autorizaciones para transporte de diversidad biológica (fauna y flora silvestres) expedidas	12	100,00%	3.2	Departamento Administrativo de Gestión del Medio Ambiente - DAGMA	FAUNA Y FLORA SILVESTRES
												V2= Número de solicitudes de Autorizaciones para transporte de diversidad biológica (fauna y flora silvestres) radicadas	12				
CaliDA Un entorno amable para todos	Cali en Armonía con el Ambiente	Gobernabilidad Ambiental	Expedir la Autorización para Exhibición de Fauna Silvestre en Circos	Trámite	Desarrollo Integral del Territorio	Sustentabilidad Ambiental / Regulación del Uso, Manejo y Aprovechamiento de los Recursos Naturales.	CÓDIGO:MMDI02.04.05.18.P06	Expedir el 100% las Autorizaciones para Exhibición de Fauna Silvestre en Circos, radicadas.	Porcentaje de Autorizaciones para Exhibición de Fauna Silvestre en Circos expedidas	%	(V1/V2)*100	V1= Número de Autorizaciones para Exhibición de Fauna Silvestre en Circos expedidas	0	#1DIV/0!		Departamento Administrativo de Gestión del Medio Ambiente - DAGMA	FAUNA Y FLORA SILVESTRES
												V2= Número de solicitudes de Autorizaciones para Exhibición de Fauna Silvestre en Circos radicadas	0				
CaliDA Un entorno amable para todos	Cali en Armonía con el Ambiente	Gobernabilidad Ambiental	Expedir la Licencia de Funcionamiento de Zoológicos	Trámite	Desarrollo Integral del Territorio	Sustentabilidad Ambiental / Regulación del Uso, Manejo y Aprovechamiento de los Recursos Naturales.	CÓDIGO:MMDI02.04.05.18.P07	Expedir el 100% las Licencias de Funcionamiento de Zoológicos, radicadas	Porcentaje de Licencias de Funcionamiento de Zoológicos expedidas	%	(V1/V2)*100	V1= Número de Licencias de Funcionamiento de Zoológicos expedidas	0	#1DIV/0!		Departamento Administrativo de Gestión del Medio Ambiente - DAGMA	FAUNA Y FLORA SILVESTRES
												V2= Número de solicitudes de Licencias de Funcionamiento de Zoológicos radicadas	0				
CaliDA Un entorno	Cali en Armonía con el	Gobernabilidad	Expedir el Permiso de emisión atmosférica para	Trámite	Desarrollo Integral del	Sustentabilidad Ambiental / Regulación del Uso, Manejo y	CÓDIGO:MMDI02.04.05	Expedir el 100% los Permiso de emisión atmosférica para fuentes	Porcentaje de Permisos de emisiones atmosféricas para	%	(V1/V2)*100	Porcentaje de Permisos de emisiones atmosféricas para fuentes fijas, expedidos	1	25,00%	60	Departamento Administrativo de	GESTION AMBIENTAL

 ALCALDÍA DE SANTIAGO DE CALI DIRECCIONAMIENTO ESTRATEGICO PLANEACION ECONOMICA Y SOCIAL	SISTEMAS DE GESTIÓN SGC - MECI - SISTEDA												MEDE01.03.18.P03.F06				
	FORMATO SEGUIMIENTO DEL PLAN DE ACCIÓN INDICADORES DE GESTIÓN DE LA DEPENDENCIA (TRÁMITES Y SERVICIOS) CUADRO 2S												VERSIÓN		2		
													FECHA APROBACIÓN		25/jun/2012		
DEPENDENCIA: DEPARTAMENTO ADMINISTRATIVO DE GESTIÓN DEL MEDIO AMBIENTE - DAGMA												Fecha de reporte:		DD/MM/AA	30/06/2014	Vigencia:	2014
Línea	Componente	Programa	Actividad	Trámite o Servicio	Macroproceso	Proceso / Subproceso	Código Procedimiento	Meta de la actividad (Descripción)	Indicador (Descripción)	Unidad de medida	Fórmula	Variables	Valor de la variable Año	% ejecución Año	Tiempo de respuesta (días)	Fuente de información (Dependencia)	Responsable (Reparto administrativo)
amable para todos	Ambiente	Ambiental	emisión atmosférica para fuentes fijas	Trámite	Territorio	del Uso, Manejo y Aprovechamiento de los Recursos Naturales.	18.P08	emisión atmosférica para fuentes fijas radicados	emisión atmosférica para fuentes fijas, expedidos	%	$(V1/V2)*100$	V2= Número de solicitudes de Permisos de emisiones atmosféricas para fuentes fijas radicados	4	100,00%	1	Gestión del Medio Ambiente - DAGMA	EMPRESARIAL
CaliDA Un entorno amable para todos	Cali en Armonía con el Ambiente	Gobernabilidad Ambiental	Expedir la Licencia Ambiental	Trámite	Desarrollo Integral del Territorio	Sustentabilidad Ambiental / Regulación del Uso, Manejo y Aprovechamiento de los Recursos Naturales.	CÓDIGO:MMDI02.04.05.18.P09	Expedir el 100% las Licencias Ambientales, radicadas	Porcentaje de Licencias Ambientales, expedidas	%	$(V1/V2)*100$	V1= Número de Licencias Ambientales expedidas	0	0,00%		Departamento Administrativo de Gestión del Medio Ambiente - DAGMA	GESTION AMBIENTAL EMPRESARIAL
												V2= Número de solicitudes de Licencias Ambientales radicadas	1				
CaliDA Un entorno amable para todos	Cali en Armonía con el Ambiente	Gobernabilidad Ambiental	Expedir el Permiso de emisión de ruido	Trámite	Desarrollo Integral del Territorio	Sustentabilidad Ambiental / Regulación del Uso, Manejo y Aprovechamiento de los Recursos Naturales.	CÓDIGO:MMDI02.04.05.18.P10	Expedir el 100% los Permisos de emisión de ruido, radicados	Porcentaje de Permisos de emisión de ruido, expedidos	%	$(V1/V2)*100$	V1= Número de Permisos de emisión de ruido expedidos.	132	97,06%	8.4	Departamento Administrativo de Gestión del Medio Ambiente - DAGMA	IMPACTOS COMUNITARIOS
												V2= Número de solicitudes de Permisos de emisión de ruido radicados	136				
CaliDA Un entorno amable para todos	Cali en Armonía con el Ambiente	Gobernabilidad Ambiental	Atender solicitudes de Términos de Referencia	Trámite	Desarrollo Integral del Territorio	Sustentabilidad Ambiental / Regulación del Uso, Manejo y Aprovechamiento de los Recursos Naturales.	CÓDIGO:MMDI02.04.05.18.P11	Atender en un 100% los Términos de referencia, radicados	Porcentaje de solicitudes de Términos de referencia, atendidos	%	$(V1/V2)*100$	V1= Número de solicitudes de Términos de referencia atendidos	37	100,00%	1.5	Departamento Administrativo de Gestión del Medio Ambiente - DAGMA	PROCESOS URBANISTICOS
												V2= Número de solicitudes de Términos de referencia radicados	37				
CaliDA Un entorno	Cali en Armonía con el	Gobernabilidad	Expedir el Permiso especial de extensión de horarios y operación de	Trámite	Desarrollo Integral del	Sustentabilidad Ambiental / Regulación del Uso, Manejo y	CÓDIGO:MMDI02.04.05	Expedir el 100% los Permiso especial de extensión de horarios	Porcentaje de Permisos especiales de extensión de Horarios y operación de	%	$(V1/V2)*100$	V1= Número de Permisos especiales de extensión de Horarios y operación de equipos en horarios restringidos expedidos.	20	100,00%	1.8	Departamento Administrativo de	PROCESOS

 ALCALDÍA DE SANTIAGO DE CALI DIRECCIONAMIENTO ESTRATEGICO PLANEACION ECONOMICA Y SOCIAL	SISTEMAS DE GESTIÓN SGC - MECI - SISTEDA											MEDE01.03.18.P03.F06									
												VERSIÓN					2				
												FECHA APROBACIÓN					25/jun/2012				
FORMATO SEGUIMIENTO DEL PLAN DE ACCIÓN INDICADORES DE GESTIÓN DE LA DEPENDENCIA (TRÁMITES Y SERVICIOS) CUADRO 2S																					
DEPENDENCIA: DEPARTAMENTO ADMINISTRATIVO DE GESTIÓN DEL MEDIO AMBIENTE - DAGMA												Fecha de reporte:		DD/MM/AA	30/06/2014	Vigencia:	2014				
Línea	Componente	Programa	Actividad	Trámite o Servicio	Macroproceso	Proceso / Subproceso	Código Procedimiento	Meta de la actividad (Descripción)	Indicador (Descripción)	Unidad de medida	Fórmula	Variables	Valor de la variable Año	% ejecución Año	Tiempo de respuesta (días)	Fuente de información (Dependencia)	Responsable (Reparto administrativo)				
amable para todos	Ambiente	Ambiental	Horarios y operación de equipos en horarios restringidos	Trámite	Territorio	del Uso, Manejo y Aprovechamiento de los Recursos Naturales.	18.P12	y operación de equipos en horarios restringidos, radicados	Horarios y operación de equipos en horarios restringidos, expedidos	%	$(V1/V2)*100$	V2= Número de solicitudes de Permisos especiales de extensión de Horarios y operación de equipos en horarios restringidos radicados	20	100,00%	16	Gestión del Medio Ambiente - DAGMA	URBANISTICOS				
CaliDA Un entorno amable para todos	Cali en Armonia con el Ambiente	Gobernabilidad Ambiental	Atender solicitudes de Estudio ambiental de proyectos, obras o actividades	Trámite	Desarrollo Integral del Territorio	Sustentabilidad Ambiental / Regulación del Uso, Manejo y Aprovechamiento de los Recursos Naturales.	CÓDIGO:MMDIO2.04.05.18.P13	Atender el 100% los Estudios ambientales de proyectos, obras o actividades radicados	Porcentaje de solicitudes de Estudios ambientales de proyectos, obras o actividades, atendidos	%	$(V1/V2)*100$	V1= Número de solicitudes de Estudios ambientales de proyectos, obras o actividades atendidos	27	81,82%	16.6	Departamento Administrativo de Gestión del Medio Ambiente - DAGMA	PROCESOS URBANISTICOS				
												V2= Número de solicitudes de Estudios ambientales de proyectos, obras o actividades radicados	33								
CaliDA Un entorno amable para todos	Cali en Armonia con el Ambiente	Gobernabilidad Ambiental	Atender solicitudes de Viabilidad Ambiental para la intervención y ocupación de espacio público	Trámite	Desarrollo Integral del Territorio	Sustentabilidad Ambiental / Regulación del Uso, Manejo y Aprovechamiento de los Recursos Naturales.	CÓDIGO:MMDIO2.04.05.18.P14	Atender el 100% las Viabilidades Ambientales para la intervención y ocupación de espacio público, radicadas	Porcentaje de solicitudes de Viabilidad Ambiental para la intervención y ocupación de espacio público, atendidos	%	$(V1/V2)*100$	V1= Número de solicitudes de Viabilidad Ambiental para la intervención y ocupación de espacio público atendidas	9	100,00%	5.2	Departamento Administrativo de Gestión del Medio Ambiente - DAGMA	PROCESOS URBANISTICOS				
												V2= Número de solicitudes de Viabilidad Ambiental para la intervención y ocupación de espacio público radicadas	9								
CaliDA Un entorno amable para todos	Cali en Armonia con el Ambiente	Gobernabilidad Ambiental	Atender solicitudes de Viabilidad Ambiental para la Instalación de Antenas de Telecomunicaciones	Trámite	Desarrollo Integral del Territorio	Sustentabilidad Ambiental / Regulación del Uso, Manejo y Aprovechamiento de los Recursos Naturales.	CÓDIGO:MMDIO2.04.05.18.P15	Atender el 100% las Viabilidades Ambientales para la Instalación de Antenas de Telecomunicaciones radicadas	Porcentaje de solicitudes de Viabilidades Ambientales para la Instalación de Antenas de Telecomunicaciones, atendidas	%	$(V1/V2)*100$	V1= Número de solicitudes de Viabilidades Ambientales para la Instalación de Antenas de Telecomunicaciones atendidas	1	8,33%	60,0	Departamento Administrativo de Gestión del Medio Ambiente - DAGMA	PROCESOS URBANISTICOS				
												V2= Número de solicitudes de Viabilidades Ambientales para la Instalación de Antenas de Telecomunicaciones radicadas	12								

 ALCALDÍA DE SANTIAGO DE CALI DIRECCIONAMIENTO ESTRATEGICO PLANEACIÓN ECONOMICA Y SOCIAL	SISTEMAS DE GESTIÓN SGC - MECI - SISTEDA											MEDE01.03.18.P03.F06									
												VERSIÓN					2				
												FECHA APROBACIÓN					25/jun/2012				
FORMATO SEGUIMIENTO DEL PLAN DE ACCIÓN INDICADORES DE GESTIÓN DE LA DEPENDENCIA (TRÁMITES Y SERVICIOS) CUADRO 2S																					
DEPENDENCIA: DEPARTAMENTO ADMINISTRATIVO DE GESTIÓN DEL MEDIO AMBIENTE - DAGMA												Fecha de reporte:		DD/MM/AA	30/06/2014	Vigencia:	2014				
Línea	Componente	Programa	Actividad	Trámite o Servicio	Macroproceso	Proceso / Subproceso	Código Procedimiento	Meta de la actividad (Descripción)	Indicador (Descripción)	Unidad de medida	Fórmula	Variables	Valor de la variable Año	% ejecución Año	Tiempo de respuesta (días)	Fuente de información (Dependencia)	Responsable (Reparto administrativo)				
CaliDA Un entorno amable para todos	Cali en Armonia con el Ambiente	Gobernabilidad Ambiental	Expedir la Concesión de Aguas Subterráneas	Trámite	Desarrollo Integral del Territorio	Sustentabilidad Ambiental / Regulación del Uso, Manejo y Aprovechamiento de los Recursos Naturales.	CÓDIGO:MMDI02.04.05.18.P16	Expedir el 100% las Concesiones de Aguas Subterráneas radicadas	Porcentaje de Concesiones de Aguas Subterráneas, expedidas	%	(V1/V2)*100	V1= Número de Concesiones de Aguas Subterráneas expedidas.	3	16,67%	44.3	Departamento Administrativo de Gestión del Medio Ambiente - DAGMA	RECURSO HIDRICO				
												V2= Número de solicitudes de Concesiones de Aguas Subterráneas expedidas.	18								
CaliDA Un entorno amable para todos	Cali en Armonia con el Ambiente	Gobernabilidad Ambiental	Expedir la Concesión de Aguas Superficiales	Trámite	Desarrollo Integral del Territorio	Sustentabilidad Ambiental / Regulación del Uso, Manejo y Aprovechamiento de los Recursos Naturales.	CÓDIGO:MMDI02.04.05.18.P17	Expedir el 100% las Concesiones de Aguas Superficiales radicadas	Porcentaje de Concesiones de Aguas Superficiales, expedidas	%	(V1/V2)*100	V1= Número de Concesiones de Aguas Superficiales expedidas.	0	0,00%		Departamento Administrativo de Gestión del Medio Ambiente - DAGMA	RECURSO HIDRICO				
												V2= Número de solicitudes de Concesiones de Aguas Superficiales expedidas.	6								
CaliDA Un entorno amable para todos	Cali en Armonia con el Ambiente	Gobernabilidad Ambiental	Expedir el Permiso de Ocupación de Cauces	Trámite	Desarrollo Integral del Territorio	Sustentabilidad Ambiental / Regulación del Uso, Manejo y Aprovechamiento de los Recursos Naturales.	CÓDIGO:MMDI02.04.05.18.P18	Expedir el 100% los Permisos de Ocupación de Cauces radicados	Porcentaje de Permisos de Ocupación de Cauce, expedidos	%	(V1/V2)*100	V1= Número de Permisos de Ocupación de Cauces expedidos.	0	0,00%		Departamento Administrativo de Gestión del Medio Ambiente - DAGMA	RECURSO HIDRICO				
												V2= Número de solicitudes de Permisos de Ocupación de Cauces radicados	8								
CaliDA Bienestar para todos	Cali en Armonia con el Ambiente	Gobernabilidad Ambiental	Expedir el Permiso para prospección y exploración de aguas subterráneas y perforación pozos	Trámite	Desarrollo Integral del Territorio	Sustentabilidad Ambiental / Regulación del Uso, Manejo y Aprovechamiento de los Recursos Naturales.	CÓDIGO:MMDI02.04.05.18.P19	Expedir el 100% los Permisos para prospección y exploración de aguas subterráneas y perforación pozos, radicados	Porcentaje de Permisos para prospección y exploración de aguas subterráneas y perforación pozos, expedidos	%	(V1/V2)*100	V1= Número de Permisos para prospección y exploración de aguas subterráneas y perforación pozos expedidos.	0	0,00%		Departamento Administrativo de Gestión del Medio Ambiente - DAGMA	RECURSO HIDRICO				
												V2= Número de solicitudes de Permisos para prospección y exploración de aguas subterráneas y perforación pozos radicados	8								

<div></div> <div>ALCALDÍA DE SANTIAGO DE CALI</div> <div>DIRECCIONAMIENTO ESTRATEGICO PLANEACION ECONOMICA Y SOCIAL</div>		<div>SISTEMAS DE GESTIÓN SGC - MECI - SISTEDA</div> <div>FORMATO SEGUIMIENTO DEL PLAN DE ACCIÓN</div> <div>INDICADORES DE GESTIÓN DE LA DEPENDENCIA (TRÁMITES Y SERVICIOS)</div> <div>CUADRO 2S</div>											MEDE01.03.18.P03.F06										
													VERSIÓN		2								
													FECHA APROBACIÓN		25/jun/2012								
DEPENDENCIA: DEPARTAMENTO ADMINISTRATIVO DE GESTIÓN DEL MEDIO AMBIENTE - DAGMA																		Fecha de reporte:		DD/MM/AA	30/06/2014	Vigencia:	2014
Línea	Componente	Programa	Actividad	Trámite o Servicio	Macroproceso	Proceso / Subproceso	Código Procedimiento	Meta de la actividad (Descripción)	Indicador (Descripción)	Unidad de medida	Fórmula	Variables	Valor de la variable Año	% ejecución Año	Tiempo de respuesta (días)	Fuente de información (Dependencia)	Responsable (Reparto administrativo)						
CalIDA Un entorno amable para todos	Cali en Armonia con el Ambiente	Gobernabilidad Ambiental	Expedir el Permiso de Vertimientos	Trámite	Desarrollo Integral del Territorio	Sustentabilidad Ambiental / Regulación del Uso, Manejo y Aprovechamiento de los Recursos Naturales.	CÓDIGO:MMDI02.04.05.18.P20	Expedir el 100% los Permisos de Vertimientos radicados	Porcentaje de Permisos de Vertimientos expedidos	%	(V1/V2)*100	V1= Número de Permisos de Vertimientos expedidos	0	#iDIV/0i		Departamento Administrativo de Gestión del Medio Ambiente - DAGMA	RECURSO HIDRICO						
												V2= Número de solicitudes de Permisos de Vertimientos radicados	0										
CalIDA Bienestar para todos	Cali en Armonia con el Ambiente	Gobernabilidad Ambiental	Atender solicitudes de Concepto Técnico de Adecuación Geomorfológica	Trámite	Desarrollo Integral del Territorio	Sustentabilidad Ambiental / Regulación del Uso, Manejo y Aprovechamiento de los Recursos Naturales.	CÓDIGO:MMDI02.04.05.18.P21	Atender el 100% de los Conceptos Técnicos de Adecuación radicados	Porcentaje de solicitudes de Conceptos Técnicos de Adecuación Geomorfológica, atendidos	%	(V1/V2)*100	V1= Número de solicitudes de Conceptos Técnicos de Adecuación Geomorfológica atendidos.	1	100,00%	15	Departamento Administrativo de Gestión del Medio Ambiente - DAGMA	IMPACTOS AL SUELO						
												V2= Número de solicitudes de Conceptos Técnicos de Adecuación Geomorfológica radicados	1										