
Corregimiento Los Andes

Tabla de Contenido

1. Caracterización del corregimiento Los Andes.....	3
1.1 Composición, ubicación y aspectos demográficos.....	3
1.2 Aspectos socio demográficos	3
1.2.1 Salud	3
1.2.2 Educación	3
1.2.3 Seguridad y justicia	4
2. Identificación de problemas	4
2.1 Problemas por categoría	4
2.1.1 Infraestructura Urbana y Servicios Públicos.....	4
2.1.2 Seguridad y Convivencia.....	5
2.1.3 Vivienda y medio ambiente	5
2.1.4 Salud y Bienestar Social	6
2.1.5 Educación	6
2.1.6 Generación de ingresos y empleo	6
2.1.7 Cultura, Deporte y Recreación	6
2.2 Problemas prioritarios	7
2.2.1 Infraestructura Urbana y Servicios Públicos.....	7
2.2.2 Cultura, Recreación y Deporte	8
2.2.3 Generación de Ingresos y Empleo	8
3. Objetivos y plan de acción 2008 – 2011	10
3.1 Infraestructura urbana y servicios públicos.....	10
• Construir plantas de tratamiento.....	10
• Gestión ambiental con las autoridades para control de las personas que usan químicos	10
• Crear asociaciones de reforestadores.....	10
• Realizar un festival del agua.....	10
• Creación de foros de concientización para el cuidado del agua	10
• Gestión de aforos de agua por parte de la comunidad	10
• Canalización del acueducto Cabuyal	10
3.2 Cultura, Recreación y Deporte	11
3.3 Generación de ingresos y empleo.....	11
4. Formulación de ideas de proyecto	12
4.1 Infraestructura urbana y Servicios Públicos.....	12
4.2 Cultura, Deporte y Recreación	12
4.3 Generación de ingresos y empleo.....	13
5. Anexo	14

1. Caracterización del corregimiento Los Andes

1.1 Composición, ubicación y aspectos demográficos.

El Corregimiento de Los Andes está ubicado en la cordillera occidental, limita: al norte con el corregimiento de Pichindé y El Saladito. Al sur con los corregimientos de La Buitrera y Villacarmelo, al occidente con los Farallones de Cali y al oriente con el casco urbano.

Los Andes está compuesto por 11 Veredas y 4 sectores: Los Andes(cabecera), Los Cárpatos, Quebrada Honda, Pueblo Nuevo, El Faro, La Reforma, El Mango, Los Andes Parte Baja, El Mameyal, Las Pilas del Cabuyal, El Cabuyal, Mónaco, Urbanización Cañaveralejo, Bajo Cristo Rey, Cerro de Cristo Rey.

A 2005, el corregimiento tenía una extensión de 6.610 hectareas, lo cual representa el 15,1% del total de hectáreas de los corregimientos. Por tanto, Los Andes es uno de los corregimientos más grandes de la zona rural de Cali.

El Corregimiento cuenta con 620 predios construidos, y representa el 1,4% del total de predios de los corregimientos. Con respecto a los lotes, el corregimiento tiene 1.248 lotes lo cual representa el 2,9% del total de lotes en todos los corregimientos. Los Andes está conformado por 665 viviendas, lo cual corresponde el 1,5% del total de viviendas de los corregimientos. Así, el número de viviendas por hectárea es 0,1 cifra inferior a la densidad de viviendas para el total de corregimientos que es de 0,2 por hectáreas.

En cuanto a población, a 2005, en este corregimiento habitan 3.361 habitantes, el 7,7% de la población total de los corregimientos. El número de habitantes por hectárea –densidad bruta- es de 0,5, el cual está por debajo del promedio para los corregimientos que es de 1,1.

1.2 Aspectos socio demográficos

1.2.1 Salud

El corregimiento, no cuenta con hospitales ni clínicas, pero tiene un puesto de salud de los veinte que existen a lo largo de los corregimientos.

1.2.2 Educación

En 2005, el corregimiento de Los Andes tenía siete establecimientos educativos tres para preescolar, tres para primaria y uno para secundaria. La oferta educativa representa el 4,7% del total de la oferta en los corregimientos.

Con respecto a preescolar donde se tienen tres de los 57 establecimientos a lo largo de los corregimientos, se albergan a 36 niños matriculados, representando el 0,1% de todos los niños en edad preescolar matriculados en los corregimientos.

En primaria, se cuenta con tres establecimientos que tienen matriculados a 164 niños lo cual representa el 0,4% de todos los niños en edad primaria matriculados en los 60 establecimientos destinados a la educación primaria para la zona rural de Cali.

Por último, para la educación secundaria Los Andes tiene matriculados, en un solo establecimiento educativo, a 23 alumnos de los 5.749 que hay a lo largo de los corregimientos, lo cual representa el 0,1%.

1.2.3 Seguridad y justicia

Este corregimiento no tiene ninguna de las nueve estaciones existentes a nivel de corregimientos.

2. Identificación de problemas

2.1 Problemas por categoría

A través de las discusiones, la comunidad determinó la existencia de los siguientes problemas.

2.1.1 Infraestructura Urbana y Servicios Públicos

Para la comunidad de Los Andes existen los siguientes problemas al interior de esta categoría, (i) Vías en mal estado, en especial las secundarias de entrada a las veredas, (ii) falta de manejo de aguas residuales en las vías, no hay alcantarillado o canaletas, (iii) daños en los caminos y el puente peatonal por creciente de la vereda El Cabuyal, (iv) falta hacer mejoramiento de la caseta comunal, que se encuentra en mal estado, (Quebrada-honda), (v) falta de pavimentación de la carretera que conduce a la vereda Pilas del Cabuyal, (vi) inadecuada distribución del agua, (vii) ausencia de agua potable, (viii) caminos en mal estado en la vereda Quebrada-honda, (ix) el acueducto de Quebrada-honda se encuentra en mal estado, (x) algunos pozos sépticos están mal elaborados, (xi) el cableado de las redes de energía está en mal estado en el Cabuyal, (xii) los transformadores de energía están en mal estado en el Cabuyal, (xiv) falta de transporte escolar subsidiado por el Estado, (xv) no hay alumbrado público en las vías, (xvi) los deportes extremos deterioran las carreteras y causan contaminación auditiva, (xvii) Falta organizar mangueras que están causando desastres en el sector de Ventiaderos, (xviii) no hay

transporte permanente regular, (xix) no existe saneamiento básico ambiental para el parque nacional y la zona de reserva, (xx) no hay juntas del agua. Se determina que muchos de estos problemas se solucionaran vía gestión y dependencia y otro por medio de situado fiscal.

2.1.2 Seguridad y Convivencia

Al interior de esta categoría, la población determinó una problemática sobre la sociedad rural, la cual tiene los siguientes problemas, (i) El ser social no existe para la institucionalidad, lo que se torna en invisibilidad del territorio rural, (ii) desconocimiento del desarrollo situacional por parte del Estado. (iii) hay una mala construcción social del territorio, (iv) no hay inversión ni equidad presupuestal para el habitante rural y para la zona rural, (v) no existe la encuesta del SISBEN a sabiendas de que el máximo estrato alcanzado en el corregimiento es 2, y por último, (vi) falta pensión subsidiada a toda la comunidad rural mayor de 60 años.

Por otro lado, existe también una problemática de gobierno local, que tiene los siguientes problemas, (vii) falta equipar las juntas de acción comunal. (tecnología, teléfono, Internet), (viii) las casetas comunales en mal estado, (ix) hay ausencia de gobernabilidad social, (x) falta de compromiso y sentido de pertenencia de las comunidades, (xi) falta de capacitación de las juntas de acción comunal para la contratación. (xii) faltan resultados de las ONG que tienen proyectos ambientales con la zona, (xiii) faltan políticas especiales para la estratificación de los servicios públicos en la zona rural.

Para finalizar, existe una gran problemática de comunicación e información al interior de la comunidad esto se da por los siguientes problemas identificados por el corregimiento, (xiv) falta de comunicación y socialización, con tiempo, dentro de la comunidad, (xv) falta de acceso a la comunicación e información en las comunidades rurales con un precio cómodo.

La comunidad determinó que estos problemas serán resueltos por medio de gestión y dependencias.

2.1.3 Vivienda y medio ambiente

Para Los Andes, el medio ambiente juega un papel fundamental sin embargo, tiene varios problemas entre los cuales están, (i) ausencia de políticas públicas entre la gente y las áreas protegidas, (ii) no existe control ambiental por parte de las autoridades pertinentes en Pilas del Cabuyal, (iii) no hay retribución por la oferta hídrica que hace la zona rural a Santiago de Cali, (iv) falta de programas de sensibilización, protección y cuidado de los recursos naturales, (v) falta de divulgación a la comunidad, de la normatividad de las áreas

protegidas, (vi) falta formación ambiental de parte de las autoridades competentes, (vii) la conservación ambiental es débil, (viii) existe contaminación en fuentes hídricas y nacimientos por los escombros, mina de oro, lavadero de carros, pollos, entre otros, por último, (ix) La CVC no hace presencia permanente en la zona.

Con respecto a la vivienda, los problemas son (x) la falta de legalización de predios en todo el corregimiento de los Andes, y (xi) la existencia de viviendas inadecuadas.

2.1.4 Salud y Bienestar Social

La comunidad piensa que en esta categoría, el corregimiento tiene los siguientes problemas, (i) mal servicio de salud, (ii) no existe ambulancia, (iii) la atención del puesto de salud es mala, además (iv) falta dotación de los puestos de salud y (v) el puesto de salud está malo. La comunidad opina que estos problemas deben gestionarse con la ESS y con la Secretaría de Salud.

2.1.5 Educación

En cuestión de educación, la comunidad también encontró unos problemas que se trabajarán con el Ministerio de Educación y con el SENA. Entre los problemas se encuentran (i) la educación no es orientada a la elaboración de proyectos de vida en los niños, (ii) falta una escuela en un sitio cercano a la vereda Las Pilas del Cabuyal, (iii) la buena comunicación y motivación a participar en las capacitaciones del SENA no existe, (iv) no hay espacio para la biblioteca, ya que esta ocupa la caseta comunal, que requiere ser ampliada y por último, (v) faltan oportunidades para la formación profesional de los jóvenes.

2.1.6 Generación de ingresos y empleo

Para la población de Los Andes existe una gran problemática de empleo, donde se pueden encontrar los siguientes problemas, (i) no se encuentra empleo, (ii) Ausencia de capital semilla, (iii) Falta de apoyo al emprendedor, (iv) falta reconocimiento de las oportunidades de empleo a partir de los recursos del corregimiento. Dicha problemática será resuelta por medio de situado fiscal en compañía de los organismos gubernamentales pertinentes.

2.1.7 Cultura, Deporte y Recreación

Con respecto a esta categoría, la comunidad identificó los siguientes problemas (i) falta de escenarios deportivos, (ii) faltan eventos deportivos, (iii) no hay comités deportivos funcionando, (iv) no existen clubes deportivos y formación, (v) falta organizar grupos para el adulto mayor, (vi) no hay organizaciones de jóvenes, (vii) ausencia de implementación deportiva, (viii)

falta dotación para grupos de la tercera edad, (ix) falta formación deportiva a niños y niñas y por último, (x) no hay programas de ocupación del tiempo libre para los jóvenes. La solución a ésta problemática debe ser vía gestión ante Secretaría de Deportes y Juntas de Acción comunal, pero también se le destinará parte del presupuesto del situado.

2.2 Problemas prioritarios

A partir de la información anterior y la discusión llevada a cabo por los líderes de este corregimiento, se consideran como prioritarios los problemas que se muestran a continuación y que han sido descritos por ellos mismos de la siguiente manera.

2.2.1 Infraestructura Urbana y Servicios Públicos

De acuerdo con la comunidad uno de los principales problemas que se presentan en el corregimiento de Los Andes tiene que ver con el Agua. Esto se debe a que el agua para el consumo humano y no humano no es potable. Lo cual se da porque que no existen juntas de agua o no están articuladas. Además, la vereda Andes Cabecera está dividida en dos partes, la parte alta no tiene acueducto porque está en parque nacional y así, el agua se va para la cabecera municipal. Sumado a esto, el agua no está entubada por lo que las aguas vienen por canal en tierra en Ventiaderos. A esto se le debe sumar que no hay saneamiento básico, las nuevas casas en la zona más alta, son las que contaminan el agua para todas las veredas que hacen parte del corregimiento, lo cual se ve reforzado por la falta de empadronamiento de las juntas de agua local ya que hay venta de lotes en los cuales no se hace cuidado del agua. Además, existen ciertas entidades externas que constituyen aforos de agua sin consultar a la comunidad lo cual limita los aforos y las concesiones para la comunidad.

En cuanto a la comunidad, falta cultura ambiental y ciudadana de conservación y uso de aguas ya que hay tala indiscriminada de árboles alrededor de los nacimientos y contaminación de las personas que cultivan y hacen control de plagas con químicos en la zona alta. Por otro lado, la comunidad no paga cuota moderadora y tiene muy poco conocimiento de la normatividad en cuanto al agua. En adición, hay pocas plantas de tratamiento individuales y comunales sobre todo para aquellas comunidades que tienen acueducto. Para finalizar, falta articulación de juntas de agua por vereda y falta de apropiamiento del territorio ya que hay un mal manejo de él.

Como consecuencia, el agua es contaminada por lo que se dan enfermedades cutáneas, parasitosis y diarreas, y además el agua es escasa lo que causa

disociación y desorganización comunitaria. Como no hay empoderamiento se están llevando el agua hacia otros sitios sin consulta previa lo cual no permite que haya concesiones de aguas a la comunidad y como no hay aforo no se conoce la cantidad de agua que se tiene. Por último, se deteriora y faltan de recursos para la infraestructura, se deterioran los ecosistemas y se da una variación del clima.

2.2.2 Cultura, Recreación y Deporte

Con respecto al deporte, el problema se centra en la falta de escenarios deportivos adecuados y de implementación deportiva y recreativa. Esto se debe principalmente a que no hay un área destinada para la construcción de escenarios deportivos sobre todo porque la ley no permite construir escenarios en zona de reserva o de parque nacional. Además, faltan recursos para destinar a la construcción de escenarios y a la implementación de accesorios deportivos así como organización y apropiación por parte de la comunidad de estos espacios. Por último, faltan programas, escuelas y clubes continuados en capacitación deportiva.

Como consecuencia, se obtiene un mal uso del espacio público y no hay formación deportiva competitiva lo que lleva al mal uso del tiempo libre que muchas veces desencadena problemas de drogadicción y alcoholismo. De ésta forma, se desmotivan los jóvenes y se da una débil representación deportiva de la comunidad, lo cual deteriora el sentido de pertenencia y lleva a una pérdida del desarrollo de las capacidades deportivas.

2.2.3 Generación de Ingresos y Empleo

Para la comunidad de Los Andes, es importante que sus habitantes cuenten con un empleo que les permita generar ingresos, sin embargo, el problema con el que se encuentran es la falta de proyectos productivos sostenibles en la comunidad, enfocados al uso de suelo y aprovechando la oferta ambiental. Esto se debe principalmente a la falta de formación certificada para el trabajo ambiental ya que poca conciencia del apropiamiento del territorio y de la oferta ambiental. Por otro lado, el corregimiento está en un parque natural en el cual hay tres zonas de amortiguamiento, reserva y parque, son zonas usualmente protegidas por el gobierno. De la misma manera, hay mucha desorganización comunitaria por lo que no se cuenta con un adecuado fortalecimiento a los grupos organizados. Para finalizar, los trabajos que se consiguen son muy mal pagos y no hay una revisión adecuada del POAI en las instituciones educativas.

Como efectos, la comunidad sufre de migraciones hacia la ciudad, deserción y desplazamiento, que se ven reforzados por la falta de oportunidades, entre

ellas de empleo. Por lo tanto, la comunidad evidencia una mala calidad de vida acompañado de pobreza, delincuencia, deterioro del núcleo familiar y mala alimentación. Además, se destruyen ecosistemas lo cual lleva a la extinción de especies y se expande la frontera agrícola. En sí, no se desarrolla la región.

3. Objetivos y plan de acción 2008 – 2011

3.1 Infraestructura urbana y servicios públicos

Problema: El agua para consumo humano y no humano no es potable		
Objetivo	Situación Deseada	Actividades
Potabilización del agua para consumo humano	Disminución de las enfermedades cutáneas, parasitosis y diarreas	<ul style="list-style-type: none"> • Construir plantas de tratamiento
	Obtención de agua limpia	
	Mejoramiento de los ecosistemas.	<ul style="list-style-type: none"> • Gestión ambiental con las autoridades para control de las personas que usan químicos • Crear asociaciones de reforestadores. • Realizar un festival del agua. • Creación de foros de concientización para el cuidado del agua
	Organización comunitaria alrededor del cuidado del agua.	
	Mejoramiento (o estabilización) del clima.	
	Incremento del agua disponible.	
	Conservación del agua producida en la cuenca para los habitantes de la cuenca.	<ul style="list-style-type: none"> • Gestión de aforos de agua por parte de la comunidad • Canalización del acueducto Cabuyal.
	Conocimiento de la cantidad de agua que hay en el territorio donde habita la comunidad.	
	Conservación de la infraestructura.	
	Incremento de recursos para la infraestructura	
	Empoderamiento comunitario.	<ul style="list-style-type: none"> • Buscar alianzas con los organismos concernientes • Gestionar para que las nuevas concesiones sean avaladas por la comunidad
	Concesión de aguas a la comunidad	

3.2 Cultura, Recreación y Deporte

Problema: Falta escenarios deportivos adecuados y de implementación deportiva y recreativa		
Objetivo	Situación Deseada	Actividades
Adecuación y mejoramiento de los escenarios deportivos y mayor implementación deportiva.	Se motiva a los jóvenes	• Creación de programas continuados y escuelas de formación deportiva
	Mejor uso del tiempo libre	
	Disminución de la drogadicción	
	Obtención de formación deportiva	
	Desarrollo de las capacidades deportivas para la comunidad	• Gestión de recursos ante las secretarías correspondientes
	Buen uso del espacio público	
	Mayor representación de la comunidad	
	Incremento del sentido de pertenencia con la comunidad	

3.3 Generación de ingresos y empleo

Problema: Falta de proyectos productivos sostenibles en la comunidad, enfocados al uso del suelo y aprovechando la oferta ambiental.		
Objetivo	Situación Deseada	Actividades
Implementar y fortalecer proyectos productivos conservacionistas sostenibles enfocados al uso del suelo aprovechando la oferta ambiental.	Disminución en la invasión de nuevos predios	Fortalecimiento de predios para la oferta turística
	Disminución de la migración hacia la ciudad por necesidades económicas	Fortalecer las organizaciones comunitarias. (Juntas de agua; comité empresarial de la Junta; asociación de moreros; asociaciones productivas comunitarias; viveros especializados; artesanías; senderos ecológicos y guías eco-turísticos).
	Los jóvenes pueden quedarse en el campo después de terminar sus estudios	
	Mejoramiento de la situación económica	
	Disminución de la delincuencia	
	Mayores oportunidades	
	Más empleo	
	Mejor calidad de vida	
	Fortalecimiento del núcleo familiar	
	Mejoramiento en la alimentación	
	Conservación de especies	Re-direccionar el problema de los extractores del bosque por bosque protector productor
	Conservación de los ecosistemas	
	Contracción de la frontera agrícola	

4. Formulación de ideas de proyecto

4.1 Infraestructura urbana y Servicios Públicos

No se plantea idea de proyecto porque es un problema a ser tratado por medio de gestión comunitaria con las autoridades pertinentes.

4.2 Cultura, Deporte y Recreación

CATEGORIA: Cultura, Deporte y Recreación	
Objetivo	Adecuación y mejoramiento de los escenarios deportivos y mayor implementación deportiva.
Idea de proyecto	Adecuación y mejoramiento del escenario deportivo en los Andes Cabecera
Meta	# de adecuaciones Describir arreglos a realizar
Indicador	Enumerar los arreglos
Fuente del Indicador	Comité de Deporte del corregimiento Junta de Acción Comunal
Solicitudes a otros	Secretaría de Deportes y Recreación

CATEGORIA: Cultura, Deporte y Recreación	
Objetivo 1	Incrementar la cantidad de programas deportivos para facilitar la formación deportiva
Idea de proyecto	Implementación deportiva para los grupos constituidos en las veredas.
Meta	Describir la implementación
Indicador	Enumerar la implementación
Fuente del Indicador	Comité de Deporte del corregimiento Junta de Acción Comunal
Solicitudes a otros	Secretaría de Deportes y Recreación

CATEGORIA: Cultura, Recreación y Deporte	
Objetivo	Incrementar la competitividad deportiva de los miembros del corregimiento
Idea de proyecto	Organización de eventos deportivos
Meta	Crear # eventos y periodicidad #de asistentes
Indicador	Número de eventos creados Periodicidad de los eventos Número de asistentes
Fuente del Indicador	Secretaría de Deportes, Comité de Deporte del corregimiento
Solicitudes a otros	Secretaría de Deportes y Recreación

4.3 Generación de ingresos y empleo

CATEGORIA Generación de ingresos y empleo	
Objetivo	Promoción y divulgación de la oferta ambiental
Idea de proyecto	Crear viveros especializados, senderos ecológicos, guías eco-turísticos, brigadas de mantenimiento del río, asociaciones agro-ecológicas.
Meta	# viveros especializados #senderos ecológicos # guías eco-turísticos educados # de brigadas de mantenimiento del río creadas # asociaciones agro-ecológicas
Indicador	Número de viveros especializados Número de senderos ecológicos Número de guías eco-turísticos educados Número de brigadas de mantenimiento del río creadas Número de asociaciones agro-ecológicas
Fuente del Indicador	Junta de Acción Comunal
Solicitudes a otros	SENA CVC DAGMA

5. Anexo

Diagrama 1. Árbol de problemas del eje de Infraestructura Urbana y Servicios Públicos

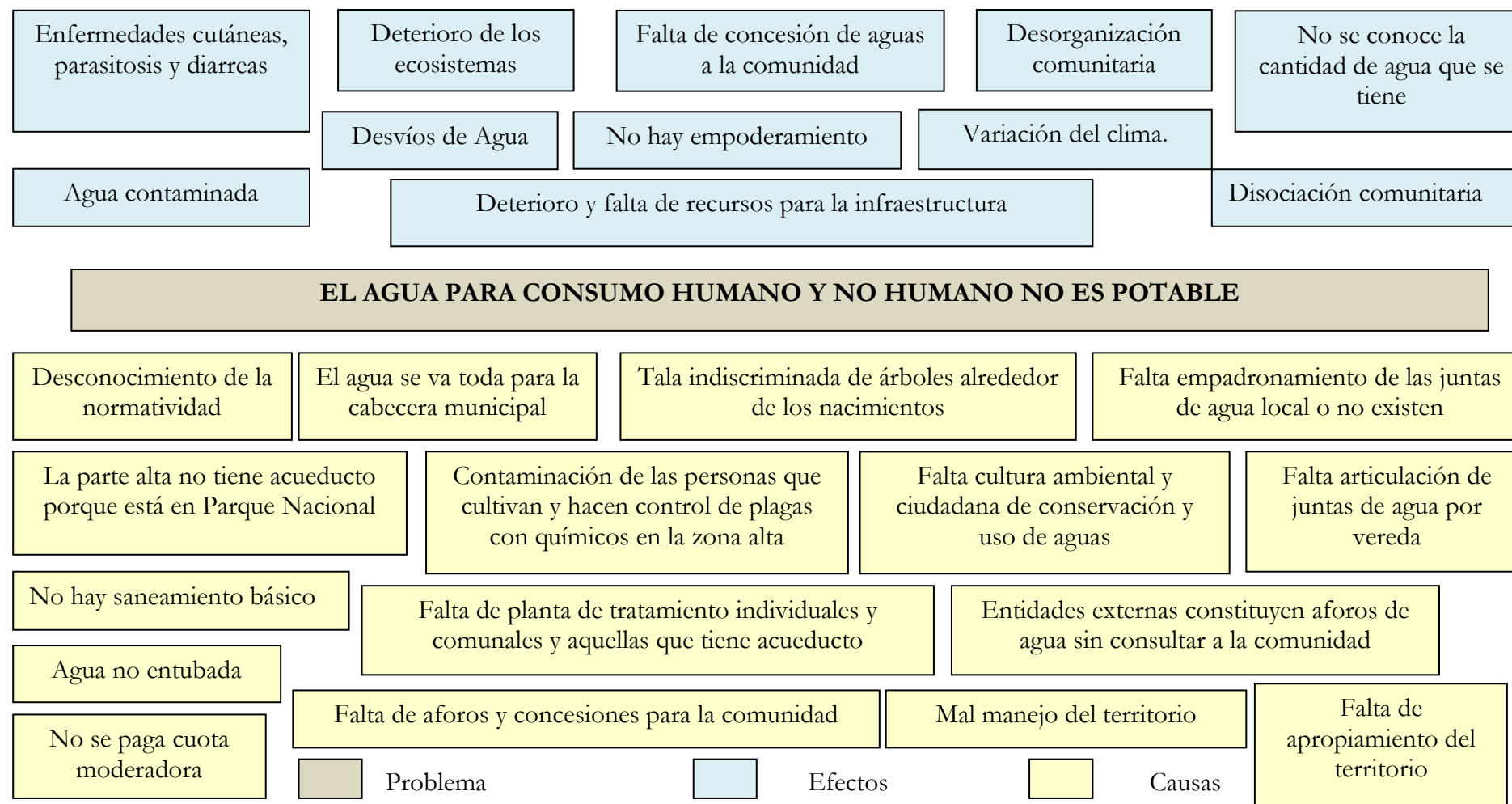


Diagrama 2. Árbol de objetivos del eje de Infraestructura Urbana y Servicios Públicos

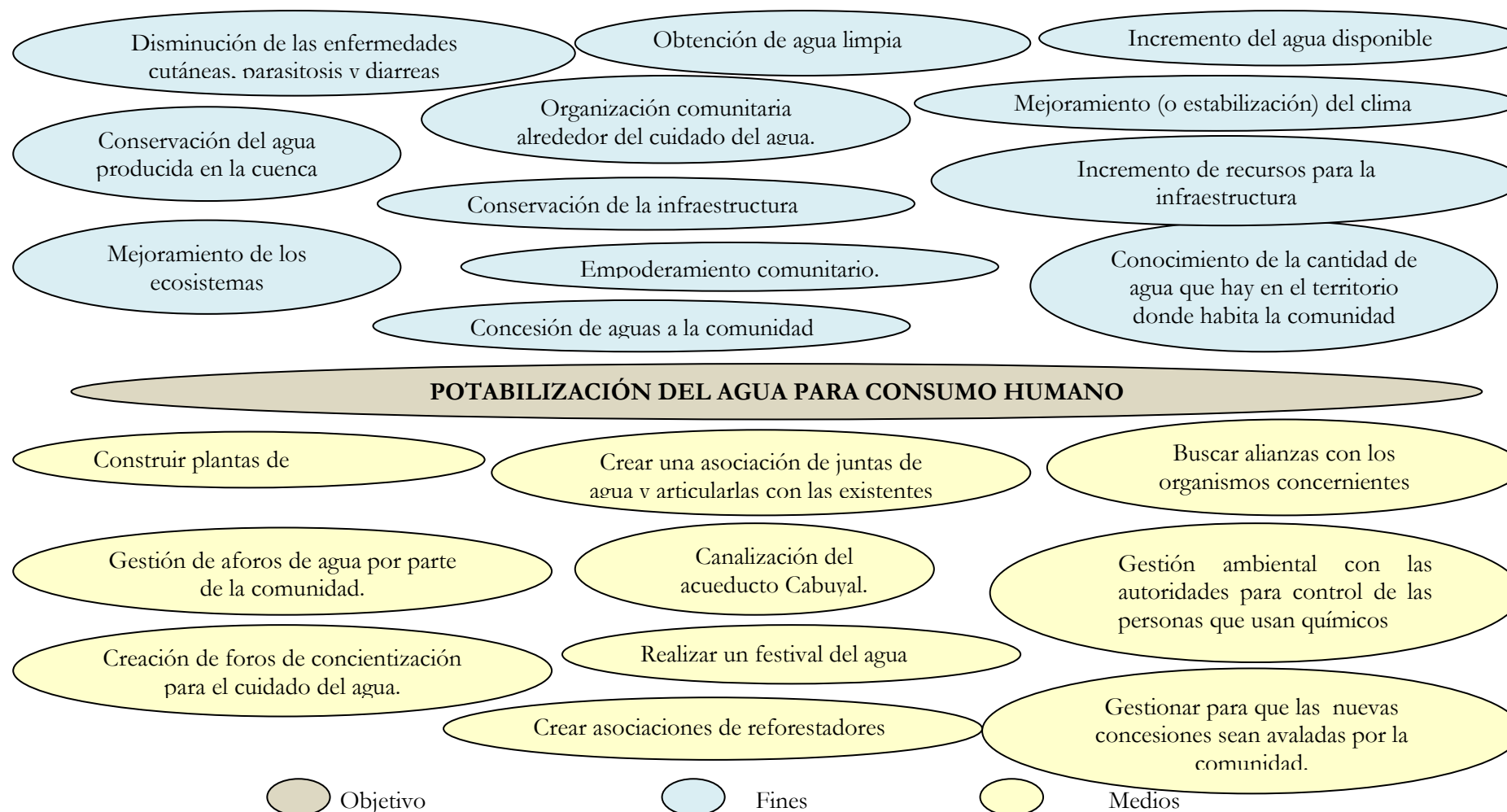


Diagrama 3. Árbol de problemas del eje de Cultura, Deporte y Recreación.

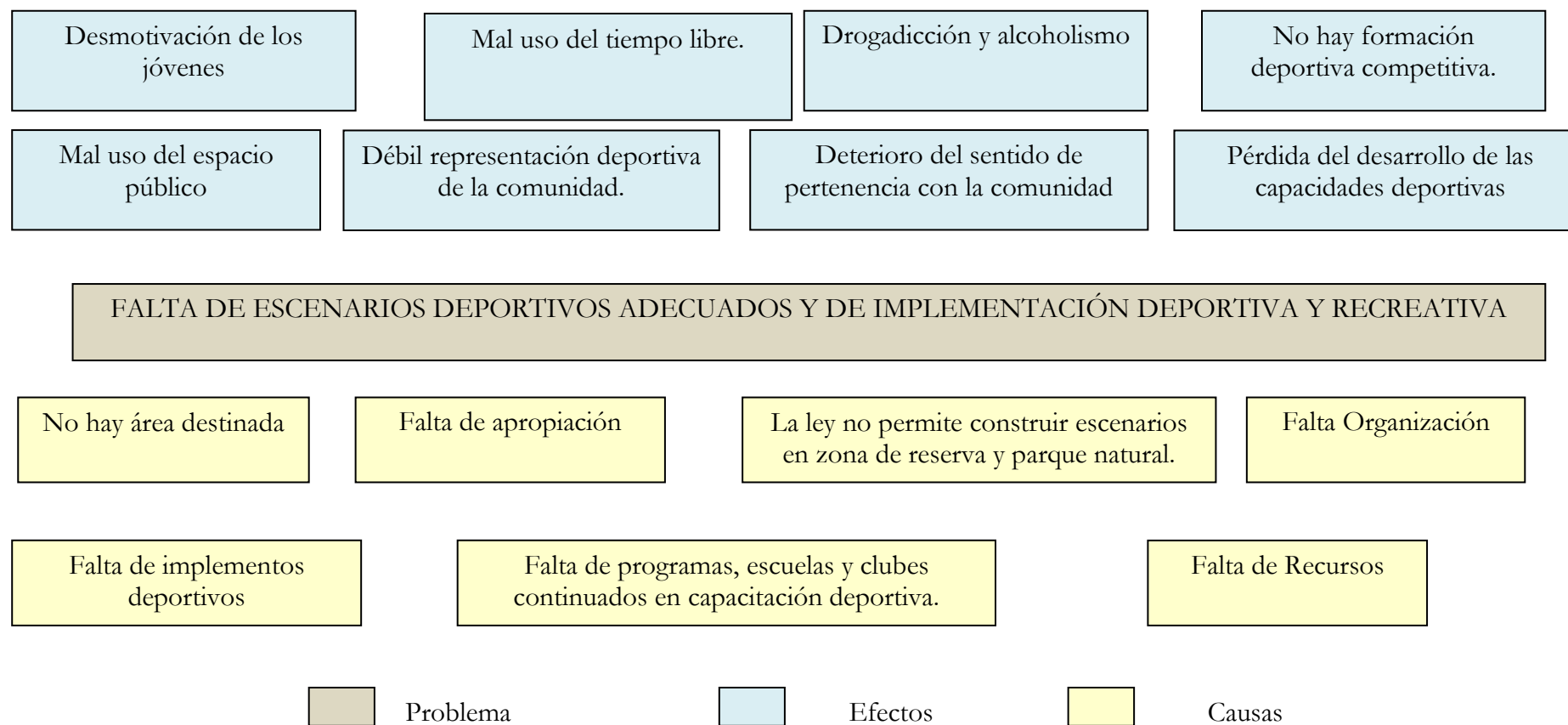


Diagrama 4. Árbol de objetivos del eje de Cultura, Recreación y Deporte

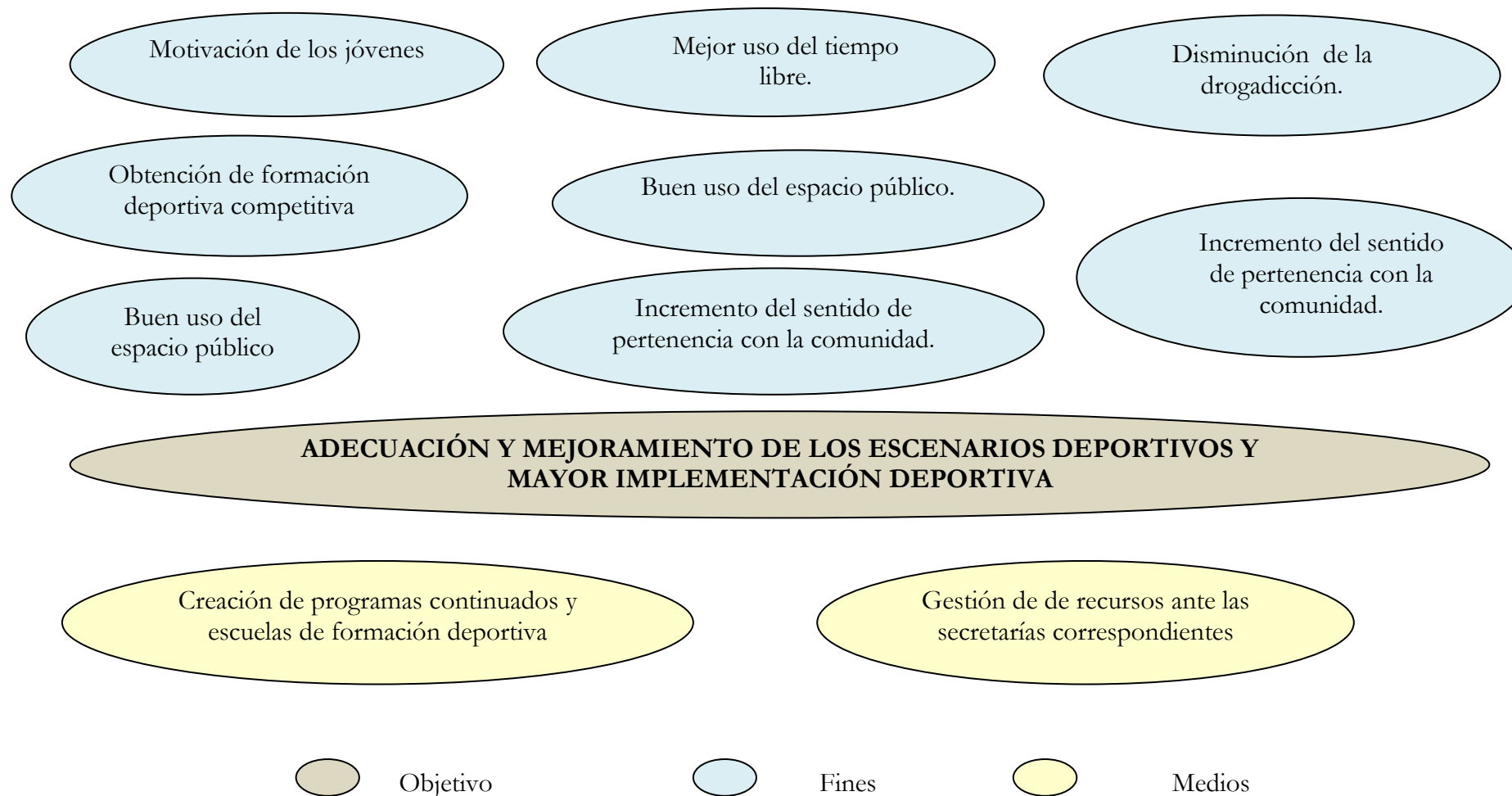


Diagrama 5. Árbol de problemas del eje de Generación de Ingresos y Empleo

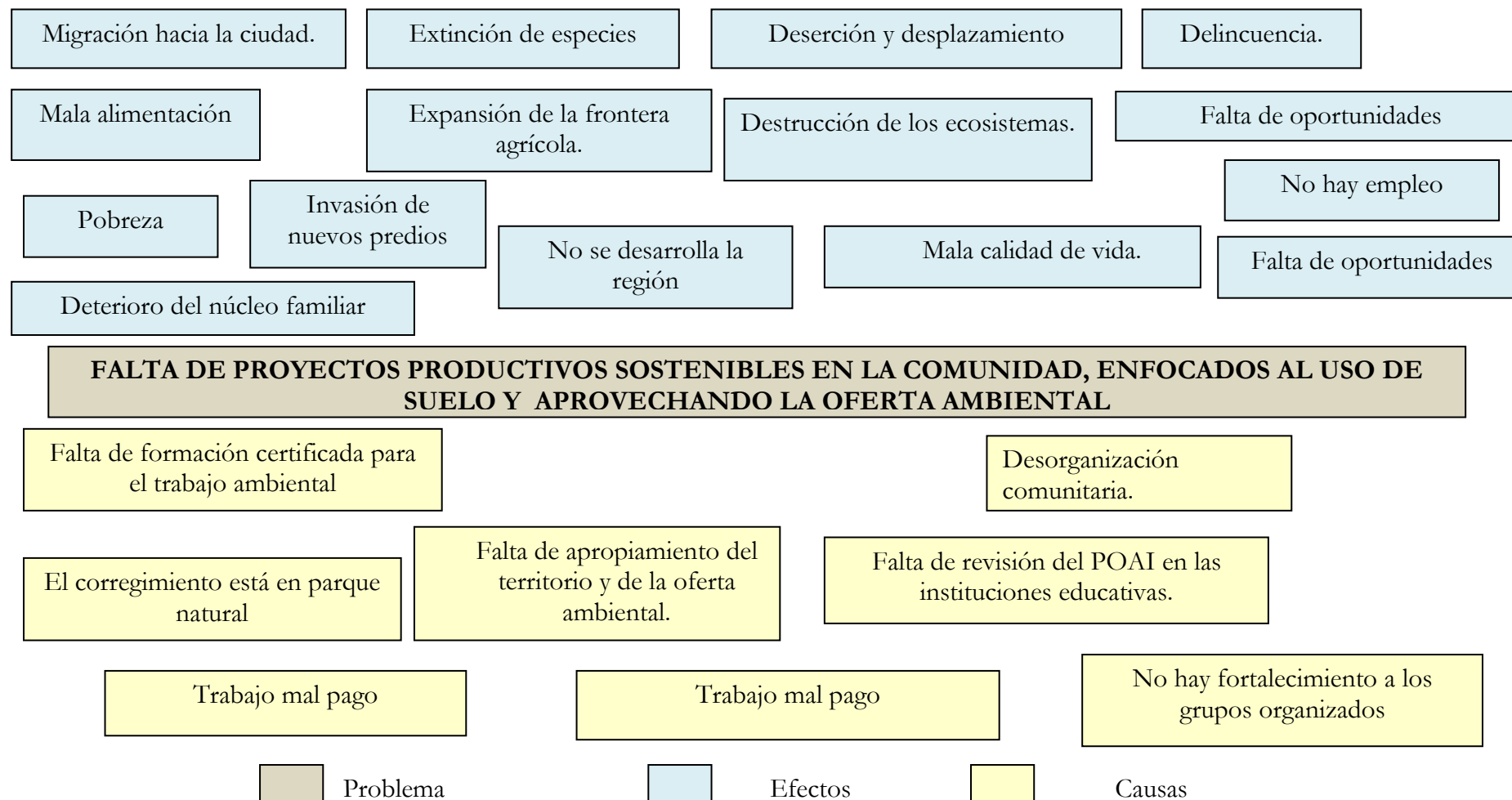


Diagrama 6. Árbol de objetivos del eje de Generación de Ingresos y Empleo

