





[illegible]

<p><b>LEYENDA</b></p> <p> PLANES PARCIALES ADOPTADOS</p> <p> PLANES PARCIALES EN TRÁMITE</p> <p> PLANES PARCIALES PROPUESTOS</p>	<p><b>CONVENCIONES</b></p> <p> PERÍMETRO MUNICIPAL</p> <p> PERÍMETRO URBANO</p> <p> MUNICIPIOS VECINOS</p> <p> PERÍMETRO EXPANSIÓN</p> <p> PERÍMETRO CORREGIMIENTOS</p> <p> CABECERAS DE CORREGIMIENTOS</p> <p> MANZANAS</p> <p> MANZANAS PROYECTADAS</p> <p> RÍOS</p> <p> HUMEDALES</p> <p> VÍAS URBANAS PRINCIPALES</p> <p> VÍAS RURALES PRINCIPALES</p> <p> VÍA FÉRREA</p>	<p><b>FUENTES:</b></p> <p>Bases cartográficas:</p> <ol style="list-style-type: none"> <li>1. DEPARTAMENTO ADMINISTRATIVO DE PLANEACIÓN MUNICIPAL - 2014</li> <li>2. CORPORACIÓN AUTÓNOMA REGIONAL DEL VALLE DEL CAUCA - 2013</li> </ol> <p>Humedales</p> <p>Información temática:</p> <ol style="list-style-type: none"> <li>1. DEPARTAMENTO ADMINISTRATIVO DE PLANEACIÓN MUNICIPAL - 2013</li> </ol> <p>Planes Parciales</p>	<p><b>NOTAS:</b></p> <p>ESTE MAPA ES EL RESULTADO DEL PROCESO DE REVISIÓN Y AJUSTE DEL POT DE SANTIAGO DE CALÍ 2014 - 2027.</p> <p>LA INFORMACIÓN TEMÁTICA CONTENIDA EN ESTE MAPA FUE CONFECCIONADA CON LA COMPAÑÍA REGIONAL DEL VALLE DEL CAUCA – CVC, DANDO COMO RESULTADO LAS RESOLUCIONES N° 0078 DEL 3 DE FEBRERO DE 2014 Y N° 0170 DEL 2 DE ABRIL DE 2014.</p> <p>TODO TRAZADO FUERA DEL PERÍMETRO MUNICIPAL ES INDICATIVO.</p>	<p><b>DATOS INFORMACIÓN ESPACIAL</b></p> <p>SISTEMA DE COORDENADAS CARTESIANO DE CALÍ</p> <p>PROYECCIÓN TRANSVERSA MERCATOR, EPSG:31476</p> <p>DATUM MAGNA ORIENTE SANTIAGO DE CALÍ</p> <p>COORDENADAS PLANAS CARTESIANAS CON ORIGEN</p> <p>LATITUD: 3°38'55.774" NORTE</p> <p>LONGITUD: 76°37'45.858" OESTE</p> <p>ALTIMETRIA: 872.344.420 M</p> <p>ALTIMETRIA: 1395.580 M N.M.</p> <p>PLANO DE PROYECCIÓN 1:999 M.</p>
---	--	---	---	--

 <p>ALCALDÍA DE SANTIAGO DE CALI DEPARTAMENTO ADMINISTRATIVO DE PLANEACIÓN</p>	<p><b>DEPARTAMENTO ADMINISTRATIVO DE PLANEACIÓN MUNICIPAL</b></p> <p><b>SUBDIRECCIÓN DE POT Y SERVICIOS PÚBLICOS</b></p>	<p><b>PLAN DE ORDENAMIENTO TERRITORIAL SANTIAGO DE CALI 2014 - 2027</b></p>	<p><b>PREDELIMITACIÓN DE PLANES PARCIALES EN ZONA DE EXPANSIÓN CORREDOR CALI JAMUNDÍ</b></p>	<p><b>RODRIGO GUERRERO VELASCO</b> ALCALDE</p> <p><b>FABIO FERNANDO ARROYAVE RIVAS</b> PRESIDENTE CONCEJO MUNICIPAL</p> <p><b>LEÓN DARIO ESPINOSA RESTREPO</b> DIRECTOR DEL DEPARTAMENTO ADMINISTRATIVO DE PLANEACIÓN MUNICIPAL</p> <p><b>OSCAR LIBARDO CAMPO</b> DIRECTOR CORPORACIÓN AUTÓNOMA REGIONAL DEL VALLE DEL CAUCA</p>	<p>ESCALA: <b>1:7.500</b></p> <p>ARCHIVO: MAPA_04_PREDELIMITACION_DE_PLANES_PARCIALES_EN_ZONA_DE_EXPANSION_CORREDOR_CALI_JAMUNDI.DWG</p>	<p>MAPA: <b>44</b></p> <p>FECHA: JUNIO DE 2014</p>	 <p><b>POT</b> Plan de Ordenamiento Territorial</p>
---	--	---	--	--	--	--	--