












[illegible]

<p>LEYENDA</p> <p>GRADO DE CONFLICTO</p> <p> ALTO</p> <p> MODERADO</p> <p> SIN CONFLICTO</p> <p> SIN EVALUAR</p> <p> SIN INFORMACION</p>	<p>CONVENCIONES</p> <p> PERÍMETRO MUNICIPAL</p> <p> PERÍMETRO URBANO</p> <p> PERÍMETRO ZONA DE EXPANSIÓN</p> <p> MUNICIPIOS VECINOS</p> <p> PERÍMETRO CORREGIMIENTOS</p> <p> MANIZANAS ZONA URBANA</p> <p> ÁREAS AUSTRAÍDAS DE LA RESERVA FORESTAL</p> <p> RÍOS</p> <p> HUMEDALES</p> <p> VÍAS URBANAS PRINCIPALES</p> <p> VÍAS RURALES PRINCIPALES</p> <p> VÍA FERREA</p>			<p>FUENTES:</p> <p>Base Cartográfica:</p> <ol style="list-style-type: none"> 1. DEPARTAMENTO ADMINISTRATIVO DE PLANEACIÓN MUNICIPAL (DPM) 2014. 2. CORPORACIÓN AUTÓNOMA REGIONAL DEL VALLE DEL CAUCA (C.V.C.) - Humedales 2013. <p>Información Temática:</p> <ol style="list-style-type: none"> 1. CORPORACIÓN AUTÓNOMA REGIONAL DEL VALLE DEL CAUCA (C.V.C.) - Conflicto de uso del suelo, 2012. 	<p>NOTAS:</p> <p>ESTE MAPA ES EL RESULTADO DEL PROCESO DE REVISIÓN Y AJUSTE DEL POT DE SANTIAGO DE CALI 2014 - 2027.</p> <p>LA INFORMACIÓN TEMÁTICA CONTENIDA EN ESTE MAPA FUE CORROBORADA CON LA CORPORACIÓN AUTÓNOMA REGIONAL DEL VALLE DEL CAUCA – C.V.C. DANDO COMO RESULTADO LAS RESOLUCIONES N° 0078 DEL 3 DE FEBRERO DE 2014 Y N° 0170 DEL 2 DE ABRIL DE 2014.</p> <p>TODO TRAZADO FUERA DEL PERÍMETRO MUNICIPAL ES INDICATIVO.</p>	<p>DATOS INFORMACIÓN ESPACIAL</p> <p>SISTEMA DE COORDENADAS CARTESIANO DE CALI.</p> <p>PROYECCIÓN TRANSVERSA MERCATOR.</p> <p>ELIPSOIDE GRIS 1980</p> <p>DATUM MAGDA ORIGIN SANTIAGO DE CALI.</p> <p>COORDENADAS PLANAS CARTESIANAS CON</p> <p>LATITUD: 2°29'57.77" NORTE</p> <p>LONGITUD: 76°31'14.60" ORIENTE</p> <p>FALSO NORTE: 872.364.633 M.</p> <p>FALSO ESTE: 1.901.900.100 M.</p> <p>PLANO DE PROYECCIÓN: 1:200 M.</p>
---	---	--	--	---	---	--