



DEPARTAMENTO ADMINISTRATIVO DE PLANEACIÓN

**PLAN DE ACCIÓN AJUSTADO
DEPARTAMENTO ADMINISTRATIVO DE PLANEACIÓN
2016**

Santiago de Cali, agosto 5 de 2016



DEPARTAMENTO ADMINISTRATIVO DE PLANEACIÓN

Este documento es posible gracias a la colaboración y aportes de los funcionarios del Departamento Administrativo de Planeación Municipal. A todos ellos, nuestro agradecimiento por su invaluable contribución.

María de las Mercedes Romero Agudelo
Directora

María Virginia Borrero Garrido
Subdirectora de Ordenamiento Urbanístico

Emiliano Guarnizo Bonilla
Subdirector del Plan de Ordenamiento
Territorial y Servicios Públicos

Oscar Eduardo Escobar García
Subdirector de Desarrollo Integral

Alba Luz Echeverry de Olaya
Asesor (E)
Edición, Compilación y Resumen

DEPARTAMENTO ADMINISTRATIVO DE PLANEACIÓN

PLAN DE ACCIÓN DEL 2016 AJUSTADO

1. RELACIÓN DEL DEPARTAMENTO ADMINISTRATIVO DE PLANEACIÓN CON EL PLAN DE DESARROLLO MUNICIPAL

1.1. RELACIÓN DEL DEPARTAMENTO ADMINISTRATIVO DE PLANEACIÓN CON:

1.1.1. La Visión

El Departamento Administrativo de Planeación Municipal, a partir de las directrices del Alcalde y con el concurso de las dependencias del nivel Global y Sectorial, apunta al logro de la visión del Plan de Desarrollo, definiendo las políticas macro de planificación y la prospectiva integral del municipio, promoviendo un desarrollo social y económico sostenido en armonía con el medio ambiente. De igual forma, fomentando una cultura de respeto del bien común y la solidaridad; propiciando un municipio ordenado en sus expresiones físicas del ornato, amoblamiento, usos, nomenclatura, espacio público y equipamiento comunitario, para el mejoramiento de la calidad de vida de los caleños y de su convivencia armónica.


1.2 Indicar como la entidad se relaciona con los Ejes, Componentes, Programas e Indicadores de Producto (Cuadro 1F).

2. INDICADORES


2.1. Metas e Indicadores con los que se medirá la gestión del Departamento Administrativo de Planeación (Cuadro 2F).

CUADRO 1 F


**RELACIÓN DE LOS PROYECTOS DE COMPETENCIA DEL
DEPARTAMENTO ADMINISTRATIVO DE PLANEACIÓN
FRENTE AL PLAN DE DESARROLLO**

 ALCALDÍA DE SANTIAGO DE CALI DIRECCIONAMIENTO ESTRATEGICO PLANEACION ECONOMICA Y SOCIAL	SISTEMAS DE GESTIÓN Y CONTROL INTEGRADOS SGC - MECI - SISTEDA		MEDE01.03.18.P03.F01				
	FORMULACIÓN DEL PLAN DE ACCIÓN RELACIÓN DE LOS PROYECTOS DE COMPETENCIA DE LA DEPENDENCIA FRENTE AL PLAN DE DESARROLLO CUADRO 1F		VERSIÓN		5		
			FECHA DE ENTRADA EN VIGENCIA		20/jun/2016		
DEPENDENCIA:		DEPARTAMENTO ADMINISTRATIVO DE PLANEACIÓN		Fecha de reporte:	5/08/2016	Vigencia:	2016


Código dependencia	Código general	Clase	Identificación del eje , componente, programa, indicador y proyectos de inversión	Clasificación (BP)	Meta a alcanzar Plan Indicativo 2016	Meta de producto del proyecto (Descripción)	Indicador de producto del proyecto (Descripción)	Valor de la meta de producto del proyecto	Ponderación producto (%)	Presupuesto inicial (Pesos)	Día / Mes/ Año (Inicio)	Día / Mes / Año (Finalización)	Dependencia responsable (Reparto administrativo)
	42	E	Cali amable y sostenible										
	4201	C	Movilidad sostenible, saludable, segura y accesible										
	4201005	P	Regulación, control y gestión para la optimización del tráfico y la seguridad vial										
	42010050001	I	Plan Integral de Movilidad Urbana – PIMU, actualizado										
4132		pr	Implementación Plan Integral de Movilidad Urbana PIMU Cali	17032909				4	100,0%	1.199.416.700	04/01/2016	31/12/2016	Departamento Administrativo de Planeación - Subdirección del POT y Servicios Públicos
				17032909B		Elaborar una (1) propuesta de gestión de la movilidad para el centro historico	Documento técnico	1	12,0%	173.742.000			
				17032909C		Realizar un (1) Estudio del Plan Especial gestión de estacionamiento en via y fuera de via publica para el municipio	Documento técnico	1	26,0%	250.142.000			
				17032909E		Realizar un (1) reporte técnico de los análisis de las condiciones de movilidad.	Documento técnico	1	12,0%	286.624.431			
				17032909F		Elaborar un (1) Documento técnico para la adopción del PIMU	Documento técnico	1	6,0%	5.000.000			
				17032909G		Elaborar un (1) Documento de Acuerdo para adopción del PIMU	Documento técnico	1	6,0%	11.564.700			
				17032909J		Elaborar un (1) Estudio del comportamiento vial mediante simulación de tráfico	Documento técnico	1	26,0%	382.000.000			
				17032909K		Elaborar un (1) Estudio del plan especial de movilidad accesible en transporte publico colectivo	Documento técnico	1	12,0%	90.343.569			
	4202	C	Ordenamiento territorial e integración regional										
	4202001	P	Planificación y control del territorio										
	42020010001	I	Solicitudes en el Ordenamiento Urbanístico del Territorio atendidas										
				22032864				5.036	100,0%	1.451.711.975	15/01/2016	31/12/2016	

 ALCALDÍA DE SANTIAGO DE CALI DIRECCIONAMIENTO ESTRATEGICO PLANEACION ECONOMICA Y SOCIAL	SISTEMAS DE GESTIÓN Y CONTROL INTEGRADOS SGC - MECI - SISTEDA		MEDE01.03.18.P03.F01				
	FORMULACIÓN DEL PLAN DE ACCIÓN RELACIÓN DE LOS PROYECTOS DE COMPETENCIA DE LA DEPENDENCIA FRENTE AL PLAN DE DESARROLLO CUADRO 1F		VERSIÓN		5		
			FECHA DE ENTRADA EN VIGENCIA		20/jun/2016		
DEPENDENCIA:		DEPARTAMENTO ADMINISTRATIVO DE PLANEACIÓN		Fecha de reporte:	5/08/2016	Vigencia:	2016


Código dependencia	Código general	Clase	Identificación del eje , componente, programa, indicador y proyectos de inversión	Clasificación (BP)	Meta a alcanzar Plan Indicativo 2016	Meta de producto del proyecto (Descripción)	Indicador de producto del proyecto (Descripción)	Valor de la meta de producto del proyecto	Ponderación producto (%)	Presupuesto inicial (Pesos)	Día / Mes/ Año (Inicio)	Día / Mes / Año (Finalización)	Dependencia responsable (Reparto administrativo)
4132		pr	Control del desarrollo urbanístico en el Municipio de Santiago de Cali	22032864A		Elaborar 12 Informes de visitas sobre cumplimiento a la norma urbanística	Informe técnicos de visitas cumplimiento de la norma urbanística	12	15,0%	124.865.600	15/01/2016	31/12/2016	Departamento Administrativo de Planeación - Subdirección de Ordenamiento Urbanístico
				22032864B		Elaborar 12 Informes Respuesta a solicitudes de trámites de la norma urbanística.	Informes de solicitudes de trámites de la norma urbanística.	12	15,0%	403.119.030	15/01/2016	31/12/2016	
				22032864C		Sustanciar 5.000 Procesos Administrativos	Procesos Administrativos sustanciados	5.000	10,0%	406.885.000	15/01/2016	31/12/2016	
				22032864D		Elaborar 12 Informes sobre el cumplimiento al efectivo control de la norma urbanística.	Informes de seguimiento al cumplimiento al efectivo Control de la norma urbanística.	12	45,0%	427.202.345	15/01/2016	31/12/2016	
				22032864E		Elaborar 12 Informes Quejas y reclamos atendidos sobre incumplimiento a la norma urbanística.	Informes de Quejas y reclamos atendidos.	12	15,0%	89.640.000	15/01/2016	31/12/2016	
4132		pr	Control de ornato en el Municipio de Cali	22032862	95			328	100,0%	169.121.000	15/01/2016	31/12/2016	Departamento Administrativo de Planeación - Subdirección
				22032862A		Dar Respuesta al 100% de solicitudes de quejas, registro y permisos sobre publicidad exterior.	Solicitudes radicadas atendidas.	100	30,0%	33.440.000	15/01/2016	31/12/2016	
				22032862B		Realizar 4 Informes de Operativos de control a la norma de publicidad exterior visual	Informe de Operativos realizados	4	20,0%	8.293.280	15/01/2016	31/12/2016	
				22032862C		Atender el 100% de las solicitudes de visitas sobre la norma de Ornato	Solicitudes radicadas atendidas.	100	15,0%	16.586.560	15/01/2016	31/12/2016	

 <p>ALCALDÍA DE SANTIAGO DE CALI</p> <p>DIRECCIONAMIENTO ESTRATEGICO PLANEACION ECONOMICA Y SOCIAL</p>	<p>SISTEMAS DE GESTIÓN Y CONTROL INTEGRADOS SGC - MECI - SISTEDA</p> <p>FORMULACIÓN DEL PLAN DE ACCIÓN</p> <p>RELACIÓN DE LOS PROYECTOS DE COMPETENCIA DE LA DEPENDENCIA FRENTE AL PLAN DE DESARROLLO</p> <p>CUADRO 1F</p>		MEDE01.03.18.P03.F01			
			VERSIÓN		5	
			FECHA DE ENTRADA EN VIGENCIA		20/jun/2016	
DEPENDENCIA:	DEPARTAMENTO ADMINISTRATIVO DE PLANEACIÓN		Fecha de reporte:	5/08/2016	Vigencia:	2016


[illegible]

 ALCALDÍA DE SANTIAGO DE CALI DIRECCIONAMIENTO ESTRATEGICO PLANEACION ECONOMICA Y SOCIAL	SISTEMAS DE GESTIÓN Y CONTROL INTEGRADOS SGC - MECI - SISTEDA		MEDE01.03.18.P03.F01					
	FORMULACIÓN DEL PLAN DE ACCIÓN RELACIÓN DE LOS PROYECTOS DE COMPETENCIA DE LA DEPENDENCIA FRENTE AL PLAN DE DESARROLLO CUADRO 1F		VERSIÓN		5			
			FECHA DE ENTRADA EN VIGENCIA		20/jun/2016			
DEPENDENCIA:		DEPARTAMENTO ADMINISTRATIVO DE PLANEACIÓN		Fecha de reporte:		5/08/2016	Vigencia:	2016


Código dependencia	Código general	Clase	Identificación del eje , componente, programa, indicador y proyectos de inversión	Clasificación (BP)	Meta a alcanzar Plan Indicativo 2016	Meta de producto del proyecto (Descripción)	Indicador de producto del proyecto (Descripción)	Valor de la meta de producto del proyecto	Ponderación producto (%)	Presupuesto inicial (Pesos)	Día / Mes/ Año (Inicio)	Día / Mes / Año (Finali- zación)	Dependencia responsable (Reparto administrativo)
4132		pr	Mejoramiento del sistema de nomenclatura de Santiago de Cali área urbana del Municipio de Cali	22032927	3.000			5.709	100,0%	450.920.474	15/01/2016	31/12/2016	Departamento Administrativo de Planeación - Subdirección de Ordenamiento Urbanístico
				22032927A		Actualizar la Base de Datos de Información de Nomenclatura	Base de Datos actualizada	1	40,0%	245.559.000	15/01/2016	31/12/2016	
				22032927B		Realizar 12 Informes de solicitudes atendidas de Asignación y certificación de nomenclatura	Informes de Solicitudes de asignación y certificación atendidas	12	10,0%	16.501.767	15/01/2016	31/12/2016	
				22032927C		Realizar impresión de 2.000 ejemplares de Material publicitario por cambios de nomenclatura	Material impreso	2.000	10,0%	2.252.522	1/04/2016	31/12/2016	
				22032927E		Instalar 1.848 Placas domiciliarias por cambio de nomenclatura	Placas domiciliarias instaladas por cambio de nomenclatura	1.848	25,0%	144.577.185	1/04/2016	31/12/2016	
				22032927F		Anular 1.848 Placas de nomenclatura vial y predial	Placas de nomenclatura vial y predial Antigua Anulada	1.848	15,0%	42.030.000	1/04/2016	31/12/2016	
	42020010004	I	Actividades de urbanización, construcción, autoconstrucción y enajenación de inmuebles destinados a vivienda en Cali inspeccionadas										
				22032885				16	100,0%	582.553.098	15/01/2016	31/12/2016	
				22032885A		Elaborar 4 informes de Respuesta a solicitudes de radicación de documentos para adelantar actividades de construcción y enajenación	Informes de solicitudes de tramites atendidos en la vigencia	4	30,0%	169.990.545	15/01/2016	31/12/2016	

 ALCALDÍA DE SANTIAGO DE CALI DIRECCIONAMIENTO ESTRATEGICO PLANEACION ECONOMICA Y SOCIAL	SISTEMAS DE GESTIÓN Y CONTROL INTEGRADOS SGC - MECI - SISTEDA		MEDE01.03.18.P03.F01					
	FORMULACIÓN DEL PLAN DE ACCIÓN RELACIÓN DE LOS PROYECTOS DE COMPETENCIA DE LA DEPENDENCIA FRENTE AL PLAN DE DESARROLLO CUADRO 1F		VERSIÓN		5			
			FECHA DE ENTRADA EN VIGENCIA		20/jun/2016			
DEPENDENCIA:		DEPARTAMENTO ADMINISTRATIVO DE PLANEACIÓN		Fecha de reporte:		5/08/2016	Vigencia:	2016


Código dependencia	Código general	Clase	Identificación del eje , componente, programa, indicador y proyectos de inversión	Clasificación (BP)	Meta a alcanzar Plan Indicativo 2016	Meta de producto del proyecto (Descripción)	Indicador de producto del proyecto (Descripción)	Valor de la meta de producto del proyecto	Ponderación producto (%)	Presupuesto inicial (Pesos)	Día / Mes/ Año (Inicio)	Día / Mes / Año (Finalización)	Dependencia responsable (Reparto administrativo)
4132		pr	Control a las actividades de construcción y enajenación de inmuebles destinados a vivienda en Cali	22032885B	100	Elaborar 4 informes de Respuesta a solicitudes de registro al fondo especial de intervenidas	Registros actualizados	4	15,0%	82.015.998	15/01/2016	31/12/2016	Departamento Administrativo de Planeación - Subdirección de Ordenamiento Urbanístico
				22032885C		Elaborar 4 Informes técnicos sobre cumplimiento a las obras de construcción y enajenación de inmuebles destinados a vivienda	Informes técnicos de visitas	4	25,0%	94.422.498	15/01/2016	31/12/2016	
				22032885D		Elaborar 4 informes de Solicitudes revisadas para escrituración y legalización de firmas intervenidas	Informes de Solicitudes revisadas y atendidas	4	30,0%	236.124.057	15/01/2016	31/12/2016	
	42020010005	I	Licencias Urbanísticas del Municipio de Santiago de Cali controladas										
4132		pr	Mejoramiento control posterior de las licencias de construcción Santiago de Cali	22032928	42,5	Verificar 1500 Licencias de construcción expedidas por curadurías	Licencias verificadas expedidas por curadurías .	3.024	100,0%	512.575.738	15/01/2016	31/12/2016	Departamento Administrativo de Planeación - Subdirección de Ordenamiento Urbanístico
				22032928A				1.500	35,0%	177.755.348	15/01/2016	31/12/2016	
				22032928B				1.500	35,0%	210.944.782	15/01/2016	31/12/2016	
				22032928C				12	15,0%	36.414.608	15/01/2016	31/12/2016	

 ALCALDÍA DE SANTIAGO DE CALI DIRECCIONAMIENTO ESTRATEGICO PLANEACION ECONOMICA Y SOCIAL	SISTEMAS DE GESTIÓN Y CONTROL INTEGRADOS SGC - MECI - SISTEDA		MEDE01.03.18.P03.F01		
	FORMULACIÓN DEL PLAN DE ACCIÓN RELACIÓN DE LOS PROYECTOS DE COMPETENCIA DE LA DEPENDENCIA FRENTE AL PLAN DE DESARROLLO CUADRO 1F		VERSIÓN		5
			FECHA DE ENTRADA EN VIGENCIA		20/jun/2016
DEPENDENCIA:		DEPARTAMENTO ADMINISTRATIVO DE PLANEACIÓN	Fecha de reporte:	5/08/2016	Vigencia: 2016


Código dependencia	Código general	Clase	Identificación del eje , componente, programa, indicador y proyectos de inversión	Clasificación (BP)	Meta a alcanzar Plan Indicativo 2016	Meta de producto del proyecto (Descripción)	Indicador de producto del proyecto (Descripción)	Valor de la meta de producto del proyecto	Ponderación producto (%)	Presupuesto inicial (Pesos)	Día / Mes/ Año (Inicio)	Día / Mes / Año (Finalización)	Dependencia responsable (Reparto administrativo)
				22032928D		Realizar 12 Informes de Solicitudes atendidas para certificados de permisos de ocupación y/o de cumplimiento de obligaciones urbanísticas.	Informe de Solicitudes atendidas	12	15,0%	87.461.000	15/01/2016	31/12/2016	
	42020010006	I	Estudios de hechos generadores de Plusvalía identificados en instrumentos de planificación adoptados	22032913				2	100,0%	100.000.000	25/01/2016	31/12/2016	Departamento Administrativo de Planeación - Subdirección del POT y Servicios Públicos
4132		pr	Asistencia técnica para el estudio y análisis de los hechos generadores de plusvalía Santiago de Cali	22032913B		Elaborar dos (2) informes técnicos para la identificación de la participación de la plusvalía en los planes parciales adoptados	Informes técnicos	2	100,0%	100.000.000			
	42020010007	I	Planes Parciales adoptados										
4132		pr	Asistencia técnica para la revisión y seguimiento de los Planes Parciales Santiago de Cali	22032856		Dar respuesta a 2 solicitudes de Determinantes del Plan Parcial	Solicitudes atendidas	4	100,0%	495.000.000	16/01/2016	31/12/2016	Departamento Administrativo de Planeación - Subdirección del POT y Servicios Públicos
				22032856A				2	27%	132.595.728			
				22032856B				5	39%	195.206.472			
				22032856C				4	15%	73.021.520			
				22032856D				4	14%	69.814.560			
				22032856E				30	5%	24.361.720			
	42020010009	I	Instrumentos derivados del POT reglamentados	22032870				71.336	100,0%	1.411.310.000	25/01/2016	31/12/2016	

 ALCALDÍA DE SANTIAGO DE CALI DIRECCIONAMIENTO ESTRATEGICO PLANEACION ECONOMICA Y SOCIAL	SISTEMAS DE GESTIÓN Y CONTROL INTEGRADOS SGC - MECI - SISTEDA		MEDE01.03.18.P03.F01			
	FORMULACIÓN DEL PLAN DE ACCIÓN RELACIÓN DE LOS PROYECTOS DE COMPETENCIA DE LA DEPENDENCIA FRENTE AL PLAN DE DESARROLLO CUADRO 1F		VERSIÓN	5		
			FECHA DE ENTRADA EN VIGENCIA	20/jun/2016		
DEPENDENCIA:	DEPARTAMENTO ADMINISTRATIVO DE PLANEACIÓN		Fecha de reporte:	5/08/2016	Vigencia:	2016


Código dependencia	Código general	Clase	Identificación del eje , componente, programa, indicador y proyectos de inversión	Clasificación (BP)	Meta a alcanzar Plan Indicativo 2016	Meta de producto del proyecto (Descripción)	Indicador de producto del proyecto (Descripción)	Valor de la meta de producto del proyecto	Ponderación producto (%)	Presupuesto inicial (Pesos)	Día / Mes/ Año (Inicio)	Día / Mes / Año (Finalización)	Dependencia responsable (Reparto administrativo)
4132		pr	Asistencia técnica para la revisión y ajuste del Plan de Ordenamiento Territorial de Santiago de Cali	22032870A		Elaborar dos (2) Documentos metodología y contenidos programáticos para Capacitación, Socialización y difusión del	Documentos realizados	2	1%	13.400.000			Departamento Administrativo de Planeación - Subdirección del POT y Servicios Públicos
				22032870B		Realizar 20 capacitaciones y talleres de difusión del POT	Capacitaciones y talleres de difusión del POT realizados	20	14%	203.505.920			
				22032870G		Formular un (1) Plan de Ordenamiento Zonal Suburbano	Planes formulados	1	4%	60.000.000			
				22032870H		Revisar y conceptualizar sobre el 100% de los Esquemas de Implantación y Regularización radicados	Esquemas de implantación radicados en debida forma revisados y conceptualizados	100	13%	186.793.000			
				22032870I		Atender el 100% de solicitudes respecto a la aplicación del POT	Porcentaje de solicitudes atendidas	100	7%	95.068.080			
				22032870J		Reglamentar dos (2) instrumentos del POT	Procedimientos e instrumentos reglamentados	2	3%	39.600.000			
				22032870L		Imprimir 71.110 documentos que hacen parte del POT	Documentos impresos	71.110	49%	692.910.000			
				22032870M		Reglamentar el PUC de la Comuna 22	PUC de la Comuna 22 reglamentado	1	9%	120.033.000			
	42020010010	I	Unidades de planificación urbana y rural formuladas y adoptadas										
				22046007				50%	100,0%	1.126.042.580			
				22046007A		Elaborar 8 Documentos de análisis y diagnóstico territorial de las UPU	Unidades de Planificación urbana analizadas	8	20%	226.292.160			

 ALCALDÍA DE SANTIAGO DE CALI DIRECCIONAMIENTO ESTRATEGICO PLANEACION ECONOMICA Y SOCIAL	SISTEMAS DE GESTIÓN Y CONTROL INTEGRADOS SGC - MECI - SISTEDA		MEDE01.03.18.P03.F01		
	FORMULACIÓN DEL PLAN DE ACCIÓN RELACIÓN DE LOS PROYECTOS DE COMPETENCIA DE LA DEPENDENCIA FRENTE AL PLAN DE DESARROLLO CUADRO 1F		VERSIÓN		5
			FECHA DE ENTRADA EN VIGENCIA		20/jun/2016
DEPENDENCIA:		DEPARTAMENTO ADMINISTRATIVO DE PLANEACIÓN	Fecha de reporte:	5/08/2016	Vigencia: 2016


Código dependencia	Código general	Clase	Identificación del eje , componente, programa, indicador y proyectos de inversión	Clasificación (BP)	Meta a alcanzar Plan Indicativo 2016	Meta de producto del proyecto (Descripción)	Indicador de producto del proyecto (Descripción)	Valor de la meta de producto del proyecto	Ponderación producto (%)	Presupuesto inicial (Pesos)	Día / Mes / Año (Inicio)	Día / Mes / Año (Finalización)	Dependencia responsable (Reparto administrativo)
4132		pr	Asistencia técnica para la formulación de unidades de planificación urbana de Santiago de Cali	22046007B		Formular 8 Planes Zonales	Planes Zonales realizados	8	42%	467.003.996			Departamento Administrativo de Planeación - Subdirección del POT y Servicios Públicos
				22046007C		Elaborar 8 Documentos técnicos para la adopción de las UPU	Documentos técnicos de las Unidades de Planificación Urbana realizados	8	7%	82.120.320			
				22046007D		Elaborar 2 Documentos de Acuerdo para adopción de las UPU	Documentos de adopción de las Unidades de Planificación Urbana	2	11%	124.070.820			
				22046007E		Elaborar 8 Documentos de participación ciudadana de las UPU	Documentos de participación ciudadana	8	20%	226.555.284			
	42020010011	I	Plan Maestro de servicios públicos domiciliarios y TIC formulado y adoptado.										
4132		pr	Apoyo en la formulación de los Planes Maestros de Servicios Públicos en el Municipio de Cali	22046043				1	100,0%	635.000.000	20/01/2016	31/12/2016	Departamento Administrativo de Planeación - Subdirección del POT y Servicios Públicos
				22046043A		Actualizar la Cartografía de Servicios Públicos	Cartografía de Servicios Públicos actualizada en Formato Shape	1	11%	65.250.000			
				22046043B		Actualizar el Estatuto de servicios públicos	Documento técnico	1	3%	21.750.000			
				22046043C		Formular el Marco General del Plan Maestro TICs	Documento técnico	1	79%	502.325.000			

 ALCALDÍA DE SANTIAGO DE CALI DIRECCIONAMIENTO ESTRATEGICO PLANEACION ECONOMICA Y SOCIAL	SISTEMAS DE GESTIÓN Y CONTROL INTEGRADOS SGC - MECI - SISTEDA		MEDE01.03.18.P03.F01		
	FORMULACIÓN DEL PLAN DE ACCIÓN RELACIÓN DE LOS PROYECTOS DE COMPETENCIA DE LA DEPENDENCIA FRENTE AL PLAN DE DESARROLLO CUADRO 1F		VERSIÓN		5
			FECHA DE ENTRADA EN VIGENCIA		20/jun/2016
DEPENDENCIA:		DEPARTAMENTO ADMINISTRATIVO DE PLANEACIÓN	Fecha de reporte:	5/08/2016	Vigencia: 2016


Código dependencia	Código general	Clase	Identificación del eje , componente, programa, indicador y proyectos de inversión	Clasificación (BP)	Meta a alcanzar Plan Indicativo 2016	Meta de producto del proyecto (Descripción)	Indicador de producto del proyecto (Descripción)	Valor de la meta de producto del proyecto	Ponderación producto (%)	Presupuesto inicial (Pesos)	Día / Mes/ Año (Inicio)	Día / Mes / Año (Finalización)	Dependencia responsable (Reparto administrativo)
				22046043D		Realizar dos (2) capacitaciones en materia de servicios públicos domiciliarios y TIC S	Capacitaciones realizadas	2	7%	45.675.000			
	4202002	P	Ciudad región										
	42020020002	I	Corredor Verde construido										
4132		pr	Fortalecimiento para el desarrollo del proyecto del corredor verde en el municipio de Santiago de Cali	22046061				4	100,0%	1.000.000.000	27/07/2016	31/12/2016	Departamento Administrativo de Planeación - Subdirección del POT y Servicios Públicos
				22046061A		Elaborar un (1) documento técnico del componente de espacio público del corredor verde de acuerdo a los estudios y diseños elaborados.	Documento técnico realizado	1	15%	150.000.000			
				22046061B		Elaborar un (1) documento técnico del componente de movilidad del corredor verde de acuerdo a los estudios y diseños elaborados	Documento técnico realizado	1	15%	150.000.000			
				22046061C		Elaborar un (1) documento técnico del componente de Renovación urbana del corredor verde que contenga los estudios elaborados	Documento técnico realizado	1	60%	600.000.000			
				22046061D		Elaborar un (1) documento técnico de los proyectos de intervención urbana que se ejecuten en el corredor verde.	Documento técnico realizado	1	10%	100.000.000			
	42020020006	I	Estudios de factibilidad de proyectos de interés común de la ciudad-región realizados										
			Asistencia técnica para la realización de estudios de proyectos de interés común de la	22046040				2	100,0%	59.850.000			Departamento Administrativo de
				22046040C		Elaborar un (1) Estudio político administrativo para el plan de ordenamiento regional que consolide a Cali como ciudad región	Documento Técnico	1	70,0%	26.650.000	1/03/2016	31/12/2016	

 ALCALDÍA DE SANTIAGO DE CALI DIRECCIONAMIENTO ESTRATEGICO PLANEACION ECONOMICA Y SOCIAL	SISTEMAS DE GESTIÓN Y CONTROL INTEGRADOS SGC - MECI - SISTEDA		MEDE01.03.18.P03.F01						
	FORMULACIÓN DEL PLAN DE ACCIÓN RELACIÓN DE LOS PROYECTOS DE COMPETENCIA DE LA DEPENDENCIA FRENTE AL PLAN DE DESARROLLO CUADRO 1F		VERSIÓN		5				
			FECHA DE ENTRADA EN VIGENCIA		20/jun/2016				
DEPENDENCIA:		DEPARTAMENTO ADMINISTRATIVO DE PLANEACIÓN			Fecha de reporte:		5/08/2016	Vigencia:	2016


Código dependencia	Código general	Clase	Identificación del eje , componente, programa, indicador y proyectos de inversión	Clasificación (BP)	Meta a alcanzar Plan Indicativo 2016	Meta de producto del proyecto (Descripción)	Indicador de producto del proyecto (Descripción)	Valor de la meta de producto del proyecto	Ponderación producto (%)	Presupuesto inicial (Pesos)	Día / Mes/ Año (Inicio)	Día / Mes / Año (Finalización)	Dependencia responsable (Reparto administrativo)
4132		pr	Política técnica para la realización de estudios de proyectos de interés común de la ciudad región en Santiago de Cali	22046040E		Elaborar un (1) Estudio de formulación de infraestructura funcional para el plan de ordenamiento regional que consolide a Cali como ciudad - región	Documento Técnico	1	30,0%	33.200.000	1/03/2016	31/12/2016	Administración de Planeación - Subdirección de Desarrollo Integral
4132		pr	Estudios de factibilidad de proyectos de interés común de la Ciudad - Región en el Municipio de Cali	22046074		Elaborar 1 Documento técnico que contenga la identificación del componente regional incluido en los Planes de Desarrollo de los Municipios que conforman la RPG G11	Documento técnico	3	100,0%	241.150.000			Departamento Administrativo de Planeación - Subdirección de Desarrollo Integral
				22046074A		Elaborar 1 Documento técnico que contenga el plan de acción y operación de la RGP del G11 en el periodo 2016 - 2019	Documento técnico	1	25,0%	67.050.000	05/08/2016	31/12/2016	
				22046074B		Elaborar 1 Documento técnico que contenga el seguimiento y evaluación al plan de acción de la RPG del G11 en el año 2016	Documento técnico	1	50,0%	107.050.000			
				22046074C									
	4203	C	Viviendo mejor y disfrutando más a Cali										
	4203001	P	Construyendo entornos para la vida										
	42030010009	I	Cambio gradual a luz blanca del sistema de alumbrado público.										
				22046012				201	100%	1.223.407.480			

 ALCALDÍA DE SANTIAGO DE CALI DIRECCIONAMIENTO ESTRATEGICO PLANEACION ECONOMICA Y SOCIAL	SISTEMAS DE GESTIÓN Y CONTROL INTEGRADOS SGC - MECI - SISTEDA		MEDE01.03.18.P03.F01						
	FORMULACIÓN DEL PLAN DE ACCIÓN RELACIÓN DE LOS PROYECTOS DE COMPETENCIA DE LA DEPENDENCIA FRENTE AL PLAN DE DESARROLLO CUADRO 1F		VERSIÓN		5				
			FECHA DE ENTRADA EN VIGENCIA		20/jun/2016				
DEPENDENCIA:		DEPARTAMENTO ADMINISTRATIVO DE PLANEACIÓN			Fecha de reporte:		5/08/2016	Vigencia:	2016


Código dependencia	Código general	Clase	Identificación del eje , componente, programa, indicador y proyectos de inversión	Clasificación (BP)	Meta a alcanzar Plan Indicativo 2016	Meta de producto del proyecto (Descripción)	Indicador de producto del proyecto (Descripción)	Valor de la meta de producto del proyecto	Ponderación producto (%)	Presupuesto inicial (Pesos)	Día / Mes/ Año (Inicio)	Día / Mes / Año (Finalización)	Dependencia responsable (Reparto administrativo)
4132		pr	Control al convenio servicio de alumbrado publico en el Municipio de Santiago de Cali	22046012A		Elaborar 5 Informes de Apoyo Coordinación	Informes	5	4,0%	42.842.560			Departamento Administrativo de Planeación - Subdirección del POT y Servicios Públicos
				22046012B		Elaborar 36 Informes de Apoyo Administrativo	Informes	36	11,0%	140.565.600			
				22046012D		Elaborar 12 Informes de Apoyo Financiero	Informes	12	4,0%	50.400.000			
				22046012F		Elaborar 5 Informes de Apoyo Contable Y Tributario	Informes	5	2,0%	21.000.000			
				22046012G		Elaborar 12 Informes de Apoyo Fiduciario, bancario y presupuestal	Informes	12	4,0%	50.400.000			
				22046012H		Elaborar 18 Informes de Apoyo Juridico	Informes	18	7,0%	85.763.200			
				22046012I		Elaborar 95 Informes de Apoyo Técnico y operativo del área urbana y rural del Municipio Santiago de Cali.	Informes	95	32,0%	390.310.400			
				22046012J		Elaborar 5 Informes de Apoyo Técnico y Operativo por el Área Rural	Informes	5	2,0%	20.200.000			
				22046012K		Elaborar 12 Informes de Apoyo Técnico General, Control y Seguimiento de las Mega Obras y las del MIO.	Informes	12	19,0%	233.220.000			
				22046012L		Elaborar certificados de mediciones e inspectorias	Certificados elaborados	1	15,0%	188.705.720			
				22046028				6.684	100%	101.526.388.699			
				22046028A		Realizar el pago de 24 Facturas de servicio prestado por suministro de energia	Facturas pagadas	24	53,0%	54.162.273.888			

 ALCALDÍA DE SANTIAGO DE CALI DIRECCIONAMIENTO ESTRATEGICO PLANEACION ECONOMICA Y SOCIAL	SISTEMAS DE GESTIÓN Y CONTROL INTEGRADOS SGC - MECI - SISTEDA		MEDE01.03.18.P03.F01			
	FORMULACIÓN DEL PLAN DE ACCIÓN RELACIÓN DE LOS PROYECTOS DE COMPETENCIA DE LA DEPENDENCIA FRENTE AL PLAN DE DESARROLLO CUADRO 1F		VERSIÓN	5		
			FECHA DE ENTRADA EN VIGENCIA	20/jun/2016		
DEPENDENCIA:		DEPARTAMENTO ADMINISTRATIVO DE PLANEACIÓN	Fecha de reporte:	5/08/2016	Vigencia:	2016


Código dependencia	Código general	Clase	Identificación del eje , componente, programa, indicador y proyectos de inversión	Clasificación (BP)	Meta a alcanzar Plan Indicativo 2016	Meta de producto del proyecto (Descripción)	Indicador de producto del proyecto (Descripción)	Valor de la meta de producto del proyecto	Ponderación producto (%)	Presupuesto inicial (Pesos)	Día / Mes/ Año (Inicio)	Día / Mes / Año (Finalización)	Dependencia responsable (Reparto administrativo)
4132		pr	Renovación gradual del sistema de alumbrado público en el Municipio de Santiago de Cali	22046028B		Realizar el pago de 44 Facturas de servicio prestado por facturación y recaudo del impuesto de alumbrado publico	Facturas pagadas	44	6,0%	6.300.793.742			Departamento Administrativo de Planeación - Subdirección del POT y Servicios Públicos
				22046028C		Realizar el pago de 14 Facturas por Alquiler de infraestructura de Emcall para el SALP	Facturas pagadas	14	3,0%	3.124.771.612			
				22046028D		Realizar el pago de 5 facturas de servicio prestado por revisión de conexión a la red eléctrica.	Facturas pagadas	5	3,0%	2.661.696.260			
				22046028E		Realizar el pago de 5 facturas de servicio prestado por mantenimiento y otros servicios inherentes al alumbrado publico	Facturas pagadas	5	3,0%	2.789.283.622			
				22046028F		Realizar el pago de 14 facturas por servicio de administración, operación y recaudo del alumbrado publico	Facturas pagadas	14	18,0%	18.490.314.097			
				22046028G		Realizar el cambio gradual a luz blanca de 6.684 luminarias	Cambio gradual	6.684	14,0%	13.997.255.478			
	4203002	P	Espacios públicos más verdes e incluyentes										
	42030020015	I	Fuentes y monumentos localizados en espacio publico con mantenimiento.										
				22032924				68	100,0%	309.898.507	15/01/2016	31/12/2016	

 ALCALDÍA DE SANTIAGO DE CALI DIRECCIONAMIENTO ESTRATEGICO PLANEACION ECONOMICA Y SOCIAL	SISTEMAS DE GESTIÓN Y CONTROL INTEGRADOS SGC - MECI - SISTEDA		MEDE01.03.18.P03.F01					
	FORMULACIÓN DEL PLAN DE ACCIÓN RELACIÓN DE LOS PROYECTOS DE COMPETENCIA DE LA DEPENDENCIA FRENTE AL PLAN DE DESARROLLO CUADRO 1F		VERSIÓN		5			
			FECHA DE ENTRADA EN VIGENCIA		20/jun/2016			
DEPENDENCIA:		DEPARTAMENTO ADMINISTRATIVO DE PLANEACIÓN		Fecha de reporte:		5/08/2016	Vigencia:	2016


Código dependencia	Código general	Clase	Identificación del eje , componente, programa, indicador y proyectos de inversión	Clasificación (BP)	Meta a alcanzar Plan Indicativo 2016	Meta de producto del proyecto (Descripción)	Indicador de producto del proyecto (Descripción)	Valor de la meta de producto del proyecto	Ponderación producto (%)	Presupuesto inicial (Pesos)	Día / Mes/ Año (Inicio)	Día / Mes / Año (Finalización)	Dependencia responsable (Reperto administrativo)
4132		pr	Conservación fuentes ornamentales Municipio Santiago de Cali	22032924A	28	Realizar el Mantenimiento preventivo a 28 fuentes ornamentales	Mantenimiento preventivo realizado	28	30,0%	45.802.444	1/03/2016	31/12/2016	Departamento Administrativo de Planeación - Subdirección de Ordenamiento Urbanístico
				22032924B		Realizar 12 Informes de control y monitoreo del funcionamiento de las Fuentes Ornamentales	Informes realizados	12	20,0%	57.442.436	15/01/2016	31/12/2016	
				22032924C		Realizar el Mantenimiento correctivo a 28 fuentes ornamentales	Mantenimiento correctivo realizado	28	50,0%	206.653.627	1/03/2016	31/12/2016	
4132		pr	Conservación estatuas y monumentos definidas en el POT Municipio de Santiago de Cali	22032930	44			88	100,0%	180.000.000	1/03/2016	31/12/2016	Departamento Administrativo de Planeación - Subdirección de Ordenamiento Urbanístico
				22032930A		Realizar el mantenimiento correctivo a 48 Estatuas y monumentos	Monumentos con mantenimiento correctivo	44	65,0%	90.740.067	1/03/2016	31/12/2016	
				22032930B		Realizar el mantenimiento preventivo a 44 Estatuas y monumentos	Monumentos con mantenimiento preventivo	44	35,0%	89.259.933	1/03/2016	31/12/2016	
				22046029				12	100,0%	2.912.406.700			
				22046029A		Realizar el pago de 12 facturas de servicio prestado suministro de energía	Facturas de energía pagadas	12	9,0%	250.000.000			
				22046029C		Realizar iluminación especializada en su interior a 5 Fuentes	Fuentes iluminadas	5	17,0%	498.481.446			

 ALCALDÍA DE SANTIAGO DE CALI DIRECCIONAMIENTO ESTRATEGICO PLANEACION ECONOMICA Y SOCIAL	SISTEMAS DE GESTIÓN Y CONTROL INTEGRADOS SGC - MECI - SISTEDA		MEDE01.03.18.P03.F01					
	FORMULACIÓN DEL PLAN DE ACCIÓN RELACIÓN DE LOS PROYECTOS DE COMPETENCIA DE LA DEPENDENCIA FRENTE AL PLAN DE DESARROLLO CUADRO 1F		VERSIÓN		5			
			FECHA DE ENTRADA EN VIGENCIA		20/jun/2016			
DEPENDENCIA:		DEPARTAMENTO ADMINISTRATIVO DE PLANEACIÓN		Fecha de reporte:		5/08/2016	Vigencia:	2016


Código dependencia	Código general	Clase	Identificación del eje , componente, programa, indicador y proyectos de inversión	Clasificación (BP)	Meta a alcanzar Plan Indicativo 2016	Meta de producto del proyecto (Descripción)	Indicador de producto del proyecto (Descripción)	Valor de la meta de producto del proyecto	Ponderación producto (%)	Presupuesto inicial (Pesos)	Día / Mes/ Año (Inicio)	Día / Mes / Año (Finalización)	Dependencia responsable (Reparto administrativo)
4132		pr	Mejoramiento de la iluminación interior y exterior de los bienes de interés general del Municipio de Santiago de Cali	22046029D		Realizar iluminación exterior especializada a 3 Monumentos	Monumentos iluminados	3	34,0%	1.003.548.132			Departamento Administrativo de Planeación - Subdirección del POT y Servicios Públicos
				22046029F		Elaborar 4 Informes de inventoria de iluminación	Informes de inventoria	4	14,0%	404.580.448			
				22046029G		Elaborar un (1) Diseño de iluminación exterior	Números de diseños elaborados	1	21,0%	599.796.674			
				22046029H		Elaborar doce (12) Informes de apoyo técnico para iluminación interior y exterior de los bienes del Municipio	Informes	12	2,0%	56.160.000			
				22046029I		Realizar 9 Mantenimientos de iluminación a los monumentos y fuentes	Mantenimiento realizado	9	3,0%	99.840.000			
	42030020016	I	Mobiliario urbano concesionado con mantenimiento y reposición										
4132		pr	Proyecto Interventoria Amoblamiento de Santiago de Cali	22025976	10.567			16	100,0%	407.039.000	15/01/2016	31/12/2016	Departamento Administrativo de Planeación - Subdirección de Ordenamiento Urbanístico
				22025976A		Seguimiento al Mantenimiento y reposición del mobiliario urbano concesionado realizado	Informe de seguimiento de mantenimiento de mobiliario urbano concesionado	12	50,0%	323.876.000	15/01/2016	31/12/2016	
				22025976B		Seguimiento y control financiero del contrato de concesión	Informe trimestral facturación vs la ocupación de caras publicitadas con su gestión comercial.	4	50,0%	83.163.000	15/01/2016	31/12/2016	
	4205	C	Gestión integral del riesgo de desastres										
	4205001	P	Conocimiento de riesgos										
	42050010001	I	Evaluación de riesgo por sismos y movimientos en masa elaborada										
				22032939				1.367	100,0%	422.800.000	26/01/2016	31/12/2016	
				22032939A		Elaborar 1 Cartografía de tendencias de ocupación	Mapas elaborados	1	45%	189.000.000			

 <p>ALCALDÍA DE SANTIAGO DE CALI</p> <p>DIRECCIONAMIENTO ESTRATEGICO PLANEACION ECONOMICA Y SOCIAL</p>	<p>SISTEMAS DE GESTIÓN Y CONTROL INTEGRADOS SGC - MECI - SISTEDA</p> <p>FORMULACIÓN DEL PLAN DE ACCIÓN</p> <p>RELACIÓN DE LOS PROYECTOS DE COMPETENCIA DE LA DEPENDENCIA FRENTE AL PLAN DE DESARROLLO</p> <p>CUADRO 1F</p>		MEDE01.03.18.P03.F01					
			VERSIÓN		5			
			FECHA DE ENTRADA EN VIGENCIA		20/jun/2016			
DEPENDENCIA:		DEPARTAMENTO ADMINISTRATIVO DE PLANEACIÓN			Fecha de reporte:	5/08/2016	Vigencia:	2016


Código dependencia	Código general	Clase	Identificación del eje , componente, programa, indicador y proyectos de inversión	Clasificación (BP)	Meta a alcanzar Plan Indicativo 2016	Meta de producto del proyecto (Descripción)	Indicador de producto del proyecto (Descripción)	Valor de la meta de producto del proyecto	Ponderación producto (%)	Presupuesto inicial (Pesos)	Día / Mes/ Año (Inicio)	Día / Mes / Año (Finalización)	Dependencia responsable (Reperto administrativo)
4132		pr	Asistencia para evaluar la vulnerabilidad y el riesgo por movimientos en masa en el Municipio Santiago de Cali	22032939B		Construir 1 Base de datos del estimativo de las pérdidas esperables por movimientos en masa	Base de datos	1	24%	102.947.520			Departamento Administrativo de Planeación - Subdirección del POT y Servicios Públicos
				22032939C		Elaborar 1 Cartografía de las Zonas de Riesgo por Movimientos en Masa, según niveles	Mapas elaborados	1	17%	70.000.000			
				22032939G		Elaborar 14 Formatos de concepto sobre condiciones de amenaza o riesgo por movimientos en masa	Documentos	14	1%	5.746.560			
				22032939H		Elaborar 1200 Conceptos sobre condiciones de amenaza o riesgo por movimientos en masa para predios individuales	Documentos	1.200	10%	43.105.920			
				22032939I		Elaborar 150 Conceptos sobre condiciones de amenaza o riesgo por movimientos en masa para sectores	Documentos	150	3%	12.000.000			
				22032910				1.940	100,0%	58.206.720			
				22032910A		Elaborar 1.800 conceptos sobre condiciones de riesgo por inundaciones y avenidas torrenciales para predios individuales	Documentos	1.800	59%	34.300.800			

 ALCALDÍA DE SANTIAGO DE CALI DIRECCIONAMIENTO ESTRATEGICO PLANEACION ECONOMICA Y SOCIAL	SISTEMAS DE GESTIÓN Y CONTROL INTEGRADOS SGC - MECI - SISTEDA		MEDE01.03.18.P03.F01		
	FORMULACIÓN DEL PLAN DE ACCIÓN RELACIÓN DE LOS PROYECTOS DE COMPETENCIA DE LA DEPENDENCIA FRENTE AL PLAN DE DESARROLLO CUADRO 1F		VERSIÓN		5
			FECHA DE ENTRADA EN VIGENCIA		20/jun/2016
DEPENDENCIA:		DEPARTAMENTO ADMINISTRATIVO DE PLANEACIÓN		Fecha de reporte:	5/08/2016
				Vigencia:	2016


Código dependencia	Código general	Clase	Identificación del eje , componente, programa, indicador y proyectos de inversión	Clasificación (BP)	Meta a alcanzar Plan Indicativo 2016	Meta de producto del proyecto (Descripción)	Indicador de producto del proyecto (Descripción)	Valor de la meta de producto del proyecto	Ponderación producto (%)	Presupuesto inicial (Pesos)	Día / Mes/ Año (Inicio)	Día / Mes / Año (Finalización)	Dependencia responsable (Reperto administrativo)
4132		pr	Asistencia para estructurar el Programa PRIZMA del Municipio de Santiago de Cali	22032910B		Elaborar 60 conceptos sobre condiciones de amenaza o riesgo por inundaciones y avenidas torrenciales para sectores	Documentos	60	31%	17.905.920			Departamento Administrativo de Planeación - Subdirección del POT y Servicios Públicos
				22032910C		Elaborar 80 conceptos de viabilidad para el mejoramiento de asentamientos humanos de desarrollo incompleto	Documentos	80	10%	6.000.000			
	4206	C	Gestión eficiente para la prestación de los servicios públicos										
	4206001	P	Servicios públicos domiciliarios y TIC										
	42060010001	I	Pago del déficit de subsidios a las empresas de servicios públicos (acueducto, alcantarillado y aseo), de los usuarios de los estratos 1, 2 y 3, que cumplan con las condiciones establecidas en la Ley 142 de 1994.										
4132		pr	Subsidios servicios públicos domiciliarios en el Municipio de Santiago de Cali	03046045		Subsidiar a 410.154 beneficiarios del subsidio para Alcantarillado para los estratos 1, 2 y 3	Beneficiarios del subsidio para Alcantarillado	410.154	40,0%	26.708.461.374	04/01/2016	31/12/2016	Departamento Administrativo de Planeación - Subdirección del POT y Servicios Públicos
				03046045A		Subsidiar a 411.470 beneficiarios del subsidio para Acueducto para los estratos 1, 2 y 3	Beneficiarios del subsidio para Acueducto	411.470	30,0%	9.453.454.650			
				03046045B		Subsidiar a 416.483 beneficiarios del Subsidio Servicios públicos Domiciliarios de Aseo implementado para los Estratos 1, 2 y 3	Beneficiarios del Subsidio para Aseo	416.483	30,0%	4.524.830.605			
				03046045C									
	42060010002	I	Pago del mínimo vital de agua potable a las empresas de servicios públicos para los usuarios de los estratos 1 y 2										
				03046044				234.550	100,0%	13.688.740.000	04/01/2016	31/12/2016	

 <p>ALCALDÍA DE SANTIAGO DE CALI</p> <p>DIRECCIONAMIENTO ESTRATEGICO PLANEACION ECONOMICA Y SOCIAL</p>	<p>SISTEMAS DE GESTIÓN Y CONTROL INTEGRADOS SGC - MECI - SISTEDA</p> <p>FORMULACIÓN DEL PLAN DE ACCIÓN</p> <p>RELACIÓN DE LOS PROYECTOS DE COMPETENCIA DE LA DEPENDENCIA FRENTE AL PLAN DE DESARROLLO</p> <p>CUADRO 1F</p>		MEDE01.03.18.P03.F01					
			VERSIÓN		5			
			FECHA DE ENTRADA EN VIGENCIA		20/jun/2016			
DEPENDENCIA:		DEPARTAMENTO ADMINISTRATIVO DE PLANEACIÓN			Fecha de reporte:	5/08/2016	Vigencia:	2016


Código dependencia	Código general	Clase	Identificación del eje , componente, programa, indicador y proyectos de inversión	Clasificación (BP)	Meta a alcanzar Plan Indicativo 2016	Meta de producto del proyecto (Descripción)	Indicador de producto del proyecto (Descripción)	Valor de la meta de producto del proyecto	Ponderación producto (%)	Presupuesto inicial (Pesos)	Día / Mes/ Año (Inicio)	Día / Mes / Año (Finalización)	Dependencia responsable (Reporto administrativo)
4132		pr	Aplicación mínimo vital agua potable Municipio Santiago de Cali	03046044A		Beneficiar del programa Mínimo Vital a 93,842 usuarios de Estrato 1	Beneficiarios por programa Mínimo Vital Estrato 1	93.842	50,0%	2.940.000.000			Departamento Administrativo de Planeación - Subdirección del POT y Servicios Públicos
				03046044B		Beneficiar del programa Mínimo Vital a 140,708 usuarios de Estrato 2	Beneficiarios por programa Mínimo Vital Estrato 2	140.708	50,0%	10.748.740.000			
	4206002	P	Gestión integral de residuos sólidos.										
	42060020007	I	Post-clausura del antiguo sitio de disposición final de Navarro.										
4132		pr	Construcción clausura del sitio de disposición final de Navarro Fase II en el Municipio de Santiago de Cali Valle del Cauca	21046038		Elaborar dos (2) documentos de lectura, interpretación y análisis de datos de la red de instrumentación geotécnica	Documentos Técnicos	2	54,0%	47.953.240			Departamento Administrativo de Planeación - Subdirección del POT y Servicios Públicos
				21046038B		Elaborar un (1) informe de monitoreo topográfico	Documentos Técnicos	1	46,0%	40.779.327			
	42060020009	I	Estudios de caracterización de residuos sólidos y escombros realizados.										
4132		pr	Estudio de Caracterización de Escombros en Santiago de Cali Valle del Cauca	21046022		Elaborar un (1) Estudio de Caracterización y cuantificación de los residuos de construcción y demolición.	Documento de caracterización	1	94,0%	306.957.433	1/08/2016	31/12/2016	Departamento Administrativo de Planeación - Subdirección del POT y Servicios Públicos
				21046022B		Diseñar una (1) Estrategia de divulgación para difundir los resultados con los grupos de interés	Documentos con estrategias diseñadas	1	6,0%	21.000.000			
	42060020010	I	Esquemas de aprovechamiento de residuos sólidos domiciliarios con inclusión de recicladores de oficio beneficiarios de la Sentencia T-291 como prestadores de la actividad de aprovechamiento definido										
				21046033				6	100%	1.705.925.040	2/02/2016	31/12/2016	

 ALCALDÍA DE SANTIAGO DE CALI DIRECCIONAMIENTO ESTRATEGICO PLANEACION ECONOMICA Y SOCIAL	SISTEMAS DE GESTIÓN Y CONTROL INTEGRADOS SGC - MECI - SISTEDA		MEDE01.03.18.P03.F01		
	FORMULACIÓN DEL PLAN DE ACCIÓN RELACIÓN DE LOS PROYECTOS DE COMPETENCIA DE LA DEPENDENCIA FRENTE AL PLAN DE DESARROLLO CUADRO 1F		VERSIÓN		5
			FECHA DE ENTRADA EN VIGENCIA		20/jun/2016
DEPENDENCIA:		DEPARTAMENTO ADMINISTRATIVO DE PLANEACIÓN		Fecha de reporte:	5/08/2016
				Vigencia:	2016


Código dependencia	Código general	Clase	Identificación del eje , componente, programa, indicador y proyectos de inversión	Clasificación (BP)	Meta a alcanzar Plan Indicativo 2016	Meta de producto del proyecto (Descripción)	Indicador de producto del proyecto (Descripción)	Valor de la meta de producto del proyecto	Ponderación producto (%)	Presupuesto inicial (Pesos)	Día / Mes / Año (Inicio)	Día / Mes / Año (Finalización)	Dependencia responsable (Reparto administrativo)
4132		pr	Actualización del Plan de Gestión Integral de Residuos Sólidos - PGIRS del Municipio de Santiago de Cali	21046033A		Definir un (1) Documento modelo de prestación del Servicio Publico de Aseo para el Municipio.	Documento Modelo definido	1	2%	27.550.000			Departamento Administrativo de Planeación - Subdirección del POT y Servicios Públicos
				21046033B		Elaborar un (1) Documento de factibilidad para el aprovechamiento de los residuo sólidos orgánicos en el Municipio.	Estudio de factibilidad elaborado	1	11%	186.134.720			
				21046033C		Elaborar un (1) documento de factibilidad de los sitios potenciales para la ubicación del Parque Ambiental Tecnológico.	Estudio de factibilidad elaborado	1	23%	400.000.000			
				21046033D		Elaborar un (1) documento de Diseños paisajísticos y arquitectónicos del Parque Ambiental Tecnológico.	Documento Diseño paisajístico y arquitectónico elaborado	1	6%	110.000.000			
				21046033E		Elaborar un (1) documento de Diseño modelo de recolección y manejo de RCD pequeños generadores	Documento Modelo de recolección diseñado	1	14%	232.240.320			
				21046033F		Elaborar un (1) documento Estudio de Caracterización residuos sólidos zona urbana y zona rural del Municipio de Santiago de Cali	Documento estudio de caracterización elaborado.	1	44%	750.000.000			
	42060020014	I	Plan de Gestión Integral de Residuos Sólidos –PGIRS con seguimiento y evaluación realizada										
				21046034				17	100,0%	692.700.000	22/01/2016	31/12/2016	

 ALCALDÍA DE SANTIAGO DE CALI DIRECCIONAMIENTO ESTRATEGICO PLANEACION ECONOMICA Y SOCIAL	SISTEMAS DE GESTIÓN Y CONTROL INTEGRADOS SGC - MECI - SISTEDA		MEDE01.03.18.P03.F01			
	FORMULACIÓN DEL PLAN DE ACCIÓN RELACIÓN DE LOS PROYECTOS DE COMPETENCIA DE LA DEPENDENCIA FRENTE AL PLAN DE DESARROLLO CUADRO 1F		VERSIÓN	5		
			FECHA DE ENTRADA EN VIGENCIA	20/jun/2016		
DEPENDENCIA:	DEPARTAMENTO ADMINISTRATIVO DE PLANEACIÓN		Fecha de reporte:	5/08/2016	Vigencia:	2016


Código dependencia	Código general	Clase	Identificación del eje , componente, programa, indicador y proyectos de inversión	Clasificación (BP)	Meta a alcanzar Plan Indicativo 2016	Meta de producto del proyecto (Descripción)	Indicador de producto del proyecto (Descripción)	Valor de la meta de producto del proyecto	Ponderación producto (%)	Presupuesto inicial (Pesos)	Día / Mes/ Año (Inicio)	Día / Mes / Año (Finalización)	Dependencia responsable (Reparto administrativo)
4132		pr	Fortalecimiento a los procesos de coordinación del PGRI del Municipio de Santiago de Cali	21046034A		Elaborar un (1) Plan de Evaluación y Seguimiento de la política de Gestión Integral de Residuos Sólidos - PGIRS del Municipio.	Documento Plan de Seguimiento diseñado	1	55,0%	409.848.000			Departamento Administrativo de Planeación - Subdirección del POT y Servicios Públicos
				21046034B		Elaborar un (1) Documento Diseño de estrategias IEC para la GIRS	Documento de Diseño Estrategias	1	35,0%	245.600.000			
				21046034C		Realizar quince (15) Talleres de Coordinación Interinstitucional e Intersectorial.	Número de talleres realizados	15	10,0%	37.252.000			
	44	E	Cali emprendedora y pujante										
	4401	C	Fomento al emprendimiento										
	4401003	P	Mecanismos de apoyo al emprendimiento										
	44010030002	I	Iniciativas productivas acompañadas para la presentación a mecanismos de financiación (microcrédito, capital semilla, presentación de proyectos a convocatorias, inversión empresa privada)										
4132		pr	Fortalecimiento de capacidades financieras de las iniciativas productivas de Santiago de Cali	22046073				116	100,0%	200.000.000	5/08/2016	31/12/2016	Departamento Administrativo de Planeación - Subdirección
				22046073A		Acompañar a 50 Mipymes en el acceso a recursos	Mipymes acompañadas en el acceso a recursos	50	10%	50.000.000			
				22046073B		Acompañar 50 Emprendimientos para el acceso a recursos	Emprendimientos acompañados para el acceso a recursos	50	10%	50.000.000			
				22046073C		Acompañar 10 Iniciativas productivas en los sectores estratégicos para el acceso a recursos.	Iniciativas productivas de sectores estratégicos acompañadas para el acceso a recursos.	10	10%	50.000.000			
				22046073D		Elaborar un (1) documento de caracterización de las necesidades de financiamiento de los empresarios para desarrollar su actividad productiva	Documento de caracterización	1	20%	6.000.000			

 ALCALDÍA DE SANTIAGO DE CALI DIRECCIONAMIENTO ESTRATEGICO PLANEACION ECONOMICA Y SOCIAL	SISTEMAS DE GESTIÓN Y CONTROL INTEGRADOS SGC - MECI - SISTEDA		MEDE01.03.18.P03.F01						
	FORMULACIÓN DEL PLAN DE ACCIÓN RELACIÓN DE LOS PROYECTOS DE COMPETENCIA DE LA DEPENDENCIA FRENTE AL PLAN DE DESARROLLO CUADRO 1F		VERSIÓN		5				
			FECHA DE ENTRADA EN VIGENCIA		20/jun/2016				
DEPENDENCIA:		DEPARTAMENTO ADMINISTRATIVO DE PLANEACIÓN			Fecha de reporte:		5/08/2016	Vigencia:	2016


Código dependencia	Código general	Clase	Identificación del eje , componente, programa, indicador y proyectos de inversión	Clasificación (BP)	Meta a alcanzar Plan Indicativo 2016	Meta de producto del proyecto (Descripción)	Indicador de producto del proyecto (Descripción)	Valor de la meta de producto del proyecto	Ponderación producto (%)	Presupuesto inicial (Pesos)	Día / Mes/ Año (Inicio)	Día / Mes / Año (Finalización)	Dependencia responsable (Reparto administrativo)
				22046073E		Realizar 3 Talleres de capacitación en educación financiera a iniciativas productivas	Talleres realizados	3	20%	14.000.000			de Desarrollo Integral
				22046073F		Diseñar 1 Programa de asistencia técnica a Microempresarios para el manejo eficiente de los recursos	Programa de asistencia técnica diseñado	1	15%	13.000.000			
				22046073G		Elaborar 1 Documento de medición y seguimiento al acompañamiento de las iniciativas productivas	Documento de medición y seguimiento elaborado	1	15%	17.000.000			
	44010030003	I	Iniciativas de innovación y transferencias de conocimiento para el fomento de la actividad emprendedora implementadas										
4132		pr	Apoyo a iniciativas de innovación y transferencia de conocimiento para los emprendedores en el Municipio de Santiago de Cali	22046055				180	100,0%	380.000.000			
				22046055A		Sensibilizar 150 Emprendedores contactados hacia la creación de negocios con valor agregado	Emprendedores contactados y sensibilizados	150	5,0%	17.500.000	5/08/2016	31/12/2016	
				22046055B		Realizar 14 Talleres de desarrollo e innovación de productos y servicios para emprendedores	Talleres realizados	14	60,0%	250.760.000			
				22046055C		Apoyar 30 Empresas con elementos para el mejoramiento de su estrategia comercial	Empresas apoyadas	30	20,0%	39.140.000			
						Realizar 1 evento de lanzamiento de la iniciativa de innovación y transferencia de conocimiento	Evento realizado	1	5,0%	37.600.000			Departamento Administrativo de Planeación - Subdirección de Desarrollo Integral

 <p>ALCALDÍA DE SANTIAGO DE CALI DIRECCIONAMIENTO ESTRATEGICO PLANEACION ECONOMICA Y SOCIAL</p>	SISTEMAS DE GESTIÓN Y CONTROL INTEGRADOS SGC - MECI - SISTEDA		MEDE01.03.18.P03.F01				
	FORMULACIÓN DEL PLAN DE ACCIÓN RELACIÓN DE LOS PROYECTOS DE COMPETENCIA DE LA DEPENDENCIA FRENTE AL PLAN DE DESARROLLO CUADRO 1F		VERSIÓN		5		
			FECHA DE ENTRADA EN VIGENCIA		20/jun/2016		
DEPENDENCIA:		DEPARTAMENTO ADMINISTRATIVO DE PLANEACIÓN		Fecha de reporte:	5/08/2016	Vigencia:	2016


Código dependencia	Código general	Clase	Identificación del eje , componente, programa, indicador y proyectos de inversión	Clasificación (BP)	Meta a alcanzar Plan Indicativo 2016	Meta de producto del proyecto (Descripción)	Indicador de producto del proyecto (Descripción)	Valor de la meta de producto del proyecto	Ponderación producto (%)	Presupuesto inicial (Pesos)	Día / Mes/ Año (Inicio)	Día / Mes / Año (Finalización)	Dependencia responsable (Reparto administrativo)
				22046055D		Implementar 1 Estrategia de comunicación de la iniciativa de innovación y transferencia de conocimiento a los emprendedores	Informe de la Estrategia implementada	1	10,0%	35.000.000			
	4402	C	Fortalecimiento empresarial										
	4402001	P	Impulso a las Mipymes y a la gran empresa.										
	44020010001	I	Mipymes fortalecidas en capacidades técnicas y comerciales en sectores estratégicos										
4132	pr	Implementación del programa de apoyo y fortalecimiento a las Mipymes en Santiago de Cali		22046019				180	100,0%	223.667.110	1/03/2016	31/12/2016	Departamento Administrativo de Planeación - Subdirección de Desarrollo Integral
				22046019A		Elaborar un (1) Programa de fortalecimiento de las Mipymes del sector de la economía solidaria diseñado	Documento de programas diseñados	1	20,0%	8.197.110			
				22046019B		Fortalecer 80 Mipymes del sector de la economía solidaria	Número de Mipymes fortalecidas	80	10,0%	29.879.000			
				22046019E		Estructurar 3 Proyectos para el fortalecimiento de las Mipymes sector de la Economía Solidaria	Número de proyectos estructurados	3	15,0%	46.614.000			
				22046019G		Estructurar 3 proyectos para el fortalecimiento de las Mipymes sector rural	Proyectos estructurados	3	5,0%	13.767.000			
				22046019H		Fortalecer 100 Mipymes dinámicas e innovadoras	Mipymes fortalecidas	100	50,0%	125.210.000			
				22032936				100	100,0%	214.334.000	1/03/2016	31/12/2016	

 <p>ALCALDÍA DE SANTIAGO DE CALI</p> <p>DIRECCIONAMIENTO ESTRATEGICO PLANEACION ECONOMICA Y SOCIAL</p>	<p>SISTEMAS DE GESTIÓN Y CONTROL INTEGRADOS SGC - MECI - SISTEDA</p> <p>FORMULACIÓN DEL PLAN DE ACCIÓN</p> <p>RELACIÓN DE LOS PROYECTOS DE COMPETENCIA DE LA DEPENDENCIA FRENTE AL PLAN DE DESARROLLO</p> <p>CUADRO 1F</p>		MEDE01.03.18.P03.F01					
			VERSIÓN		5			
			FECHA DE ENTRADA EN VIGENCIA		20/jun/2016			
DEPENDENCIA:		DEPARTAMENTO ADMINISTRATIVO DE PLANEACIÓN			Fecha de reporte:	5/08/2016	Vigencia:	2016

Código dependencia	Código general	Clase	Identificación del eje , componente, programa, indicador y proyectos de inversión	Clasificación (BP)	Meta a alcanzar Plan Indicativo 2016	Meta de producto del proyecto (Descripción)	Indicador de producto del proyecto (Descripción)	Valor de la meta de producto del proyecto	Ponderación producto (%)	Presupuesto inicial (Pesos)	Día / Mes/ Año (Inicio)	Día / Mes / Año (Finalización)	Dependencia responsable (Reparto administrativo)
4132		pr	Mejoramiento de las capacidades competitivas con instrumentos de fortalecimiento empresarial orientadas a las Mipymes del Municipio Santiago de Cali	22032936A		Elaborar dos (2) documentos diagnóstico de las capacidades competitivas de las Mipymes y de los actores del Ecosistema de Desarrollo Empresarial	Documentos diagnósticos con información actualizada	2	10,0%	34.747.000			Departamento Administrativo de Planeación - Subdirección de Desarrollo Integral
				22032936B		Fortalecer 100 Mipymes con la propuesta de un programa empresarial	Mipymes Fortalecidas	100	20,0%	50.745.000			
				22032936C		Estructurar 6 Proyectos para el mejoramiento de la capacidades de las Mipymes en materia de aceleración e incubación	Número de proyectos estructurados	6	60,0%	78.922.000			
				22032936D		Estructurar 1 documento de metodología "COLCOMMERCE" de desarrollo económico para el fomento de las Mipymes	Documento estructurado	1	10,0%	49.920.000			
	44020010004	I	Iniciativas de responsabilidad social empresarial e innovación social, articuladas con iniciativas de empleabilidad (ruedas de demanda y oferta laboral) y la generación de ingresos de la Alcaldía										
4132		pr	Implementación del centro de servicio público de empleo en Santiago de Cali	10046006		Brindar cuatro (4) servicios a la oferta laboral en el Centro de empleo	Servicios brindados a la oferta laboral en el Centro de empleo	5.000	100,0%	148.999.496			Departamento Administrativo de Planeación - Subdirección de Desarrollo Integral
				10046006D				4	30,0%	49.350.000			
				10046006E		Elaborar doce (12) informes de Gestión del Centro de Empleo	Informes	12	40,0%	62.400.000			


 <p>ALCALDÍA DE SANTIAGO DE CALI</p> <p>DIRECCIONAMIENTO ESTRATEGICO PLANEACION ECONOMICA Y SOCIAL</p>	<p>SISTEMAS DE GESTIÓN Y CONTROL INTEGRADOS SGC - MECI - SISTEDA</p> <p>FORMULACIÓN DEL PLAN DE ACCIÓN</p> <p>RELACIÓN DE LOS PROYECTOS DE COMPETENCIA DE LA DEPENDENCIA FRENTE AL PLAN DE DESARROLLO</p> <p>CUADRO 1F</p>		MEDE01.03.18.P03.F01			
			VERSIÓN		5	
			FECHA DE ENTRADA EN VIGENCIA		20/jun/2016	
DEPENDENCIA:		DEPARTAMENTO ADMINISTRATIVO DE PLANEACIÓN		Fecha de reporte:		5/08/2016
				Vigencia:		2016

[illegible]


 <p>ALCALDÍA DE SANTIAGO DE CALI DIRECCIONAMIENTO ESTRATEGICO PLANEACION ECONOMICA Y SOCIAL</p>	<p>SISTEMAS DE GESTIÓN Y CONTROL INTEGRADOS SGC - MECI - SISTEDA</p>		<p>MEDE01.03.18.P03.F01</p>	
			<p>VERSIÓN</p>	<p>5</p>
	<p>FORMULACIÓN DEL PLAN DE ACCIÓN RELACIÓN DE LOS PROYECTOS DE COMPETENCIA DE LA DEPENDENCIA FRENTE AL PLAN DE DESARROLLO CUADRO 1F</p>		<p>FECHA DE ENTRADA EN VIGENCIA</p>	<p>20/jun/2016</p>

DEPENDENCIA:	DEPARTAMENTO ADMINISTRATIVO DE PLANEACIÓN	Fecha de reporte:	5/08/2016	Vigencia:	2016
--------------	---	-------------------	-----------	-----------	------


Código dependencia	Código general	Clase	Identificación del eje , componente, programa, indicador y proyectos de inversión	Clasificación (BP)	Meta a alcanzar Plan Indicativo 2016	Meta de producto del proyecto (Descripción)	Indicador de producto del proyecto (Descripción)	Valor de la meta de producto del proyecto	Ponderación producto (%)	Presupuesto inicial (Pesos)	Día / Mes/ Año (Inicio)	Día / Mes / Año (Finalización)	Dependencia responsable (Reparto administrativo)
	4403002	P	Proyección internacional de Cali como ciudad de eventos de talla mundial.										
	44030020007	I	Eventos y ferias desarrolladas para promover los sectores de inversión de la ciudad región										
4132		pr	Apoyo para la promoción de Cali como destino de inversión en el marco de la ciudad - región	22046030				9	100,0%	800.000.000			Departamento Administrativo de Planeación - Subdirección de Desarrollo Integral
				22046030A		Un (1) documento de relacionamiento de la ciudad región con su diáspora, realizado.	Documento realizado	1	19,0%	150.000.000	17/06/2016	31/12/2016	
				22046030B		Implementar un (1) programa de mercadeo y comunicaciones para la promoción de Cali	Programa implementado	1	10,0%	100.000.000			
				22046030D		Realizar un (1) informe de propuestas de valor para atracción de inversión extranjera	Informe realizado	1	10,0%	100.000.000			
				22046030E		Elaborar un (1) informe de visitas a nuevas empresas con potencial de inversión en la ciudad región	Informe realizado	1	10,0%	25.000.000			
				22046030F		Elaborar un (1) informe de visitas a empresas instaladas con potencial de inversión en la ciudad región	Informe realizado	1	3,0%	25.000.000			
				22046030G		Elaborar un (1) informe de promoción de inversión de Cali ciudad región, en el contexto nacional e internacional	Informe realizado	1	15,0%	120.000.000			

 ALCALDÍA DE SANTIAGO DE CALI DIRECCIONAMIENTO ESTRATEGICO PLANEACION ECONOMICA Y SOCIAL	SISTEMAS DE GESTIÓN Y CONTROL INTEGRADOS SGC - MECI - SISTEDA		MEDE01.03.18.P03.F01					
	FORMULACIÓN DEL PLAN DE ACCIÓN RELACIÓN DE LOS PROYECTOS DE COMPETENCIA DE LA DEPENDENCIA FRENTE AL PLAN DE DESARROLLO CUADRO 1F		VERSIÓN		5			
			FECHA DE ENTRADA EN VIGENCIA		20/jun/2016			
DEPENDENCIA:		DEPARTAMENTO ADMINISTRATIVO DE PLANEACIÓN		Fecha de reporte:		5/08/2016	Vigencia:	2016


Código dependencia	Código general	Clase	Identificación del eje , componente, programa, indicador y proyectos de inversión	Clasificación (BP)	Meta a alcanzar Plan Indicativo 2016	Meta de producto del proyecto (Descripción)	Indicador de producto del proyecto (Descripción)	Valor de la meta de producto del proyecto	Ponderación producto (%)	Presupuesto inicial (Pesos)	Día / Mes / Año (Inicio)	Día / Mes / Año (Finalización)	Dependencia responsable (Reparto administrativo)
				22046030H		Realizar un (1) evento empresarial que promueva la inversión y el posicionamiento de la ciudad región	Evento realizado	1	13,0%	100.000.000			
				22046030I		Elaborar un (1) documento de análisis de mercado de empresas ubicadas en países latinoamericanos con productos susceptibles de ser transformados en la ciudad región	Documento realizado	1	10,0%	100.000.000			
				22046030J		Elaborar un (1) informe de levantamiento de alertas de viaje hacia la ciudad de Cali	Informe realizado	1	10,0%	80.000.000			
	45	E	Cali participativa y bien gobernada										
	4501	C	Gerencia publica basada en resultados y la defensa de lo público										
	4501002	P	Información de calidad para la planificación territorial										
	45010020001	I	Planes de Desarrollo de nivel territorial y municipal formulados										
4132		pr	Asistencia en la formulación de los planes de desarrollo de comunas y corregimientos y del plan de desarrollo municipal de Santiago de Cali	22046031				6.222	100,0%	375.189.520	04/01/2016	31/12/2016	Departamento Administrativo de Planeación - Subdirección de Desarrollo Integral
				22046031A		Formular un (1) Plan de Desarrollo Municipal	Plan de Desarrollo municipal formulado	1	40,0%	19.433.520			
				22046031C		Publicar seletcientos veinte (720) ejemplares de los Planes de Desarrollo de corregimientos	Planes de desarrollo de corregimientos publicados	720	10,0%	59.256.000			
				22046031D		Publicar dos mil quinientos (2500) ejemplares de los Planes de Desarrollo de comunas	Planes de desarrollo de comunas publicados	2.500	10,0%	137.000.000			
				22046031E		Publicar tres mil (3000) ejemplares de los Planes de Desarrollo del municipio	Planes de desarrollo de comunas publicados	3.000	27,0%	61.500.000			

 <p>ALCALDÍA DE SANTIAGO DE CALI</p> <p>DIRECCIONAMIENTO ESTRATEGICO PLANEACION ECONOMICA Y SOCIAL</p>	<p>SISTEMAS DE GESTIÓN Y CONTROL INTEGRADOS SGC - MECI - SISTEDA</p> <p>FORMULACIÓN DEL PLAN DE ACCIÓN</p> <p>RELACIÓN DE LOS PROYECTOS DE COMPETENCIA DE LA DEPENDENCIA FRENTE AL PLAN DE DESARROLLO</p> <p>CUADRO 1F</p>		MEDE01.03.18.P03.F01			
			VERSIÓN		5	
			FECHA DE ENTRADA EN VIGENCIA		20/jun/2016	
DEPENDENCIA:	DEPARTAMENTO ADMINISTRATIVO DE PLANEACIÓN		Fecha de reporte:	5/08/2016	Vigencia:	2016


Código dependencia	Código general	Clase	Identificación del eje , componente, programa, indicador y proyectos de inversión	Clasificación (BP)	Meta a alcanzar Plan Indicativo 2016	Meta de producto del proyecto (Descripción)	Indicador de producto del proyecto (Descripción)	Valor de la meta de producto del proyecto	Ponderación producto (%)	Presupuesto inicial (Pesos)	Día / Mes/ Año (Inicio)	Día / Mes / Año (Finalización)	Dependencia responsable (Reparto administrativo)
				22046031F		Diseñar e implementar una (1) estrategia de divulgación del Plan de Desarrollo Municipal	Estrategia de divulgación del Plan de Desarrollo Municipal diseñada e implementada	1	13.0%	98.000.000			
	45010020002	I	Planes de Desarrollo de nivel territorial y municipal con seguimiento y evaluación										
4132		pr	Asistencia técnica para el seguimiento y la evaluación del Plan de Desarrollo del Municipio y de Comunas y Corregimientos de Santiago de Cali	22032932				17	100.0%	197.425.440	04/01/2016	31/12/2016	Departamento Administrativo de Planeación - Subdirección de Desarrollo Integral
				22032932A			Informes de seguimiento	6	60.0%	55.692.000			
				22032932B			Informes de seguimiento	4	30.0%	119.746.440			
				22032932C			Capacitaciones	4	10.0%	21.987.000			
	45010020003	I	Solicitudes de encuesta Sisbén atendidas										
4132		pr	Administración del Sistema de Identificación y Clasificación de Potenciales Beneficiarios de Programas Sociales en Santiaao de Cali	07032903				30.000	100.0%	2.715.685.000	04/01/2016	31/12/2016	Departamento Administrativo de Planeación - Subdirección
				07032903A			Porcentaje resolución de tutelas y derechos de petición del Sisbén	100	10.0%	121.896.527			
				07032903B			Informes de coordinación operador Sisbén	11	20.0%	925.436.986			
				07032903C			Informes	8	20.0%	167.350.400			
				07032903D			Porcentaje de solicitudes atendidas	95	7.0%	531.014.325			

 ALCALDÍA DE SANTIAGO DE CALI DIRECCIONAMIENTO ESTRATEGICO PLANEACION ECONOMICA Y SOCIAL	SISTEMAS DE GESTIÓN Y CONTROL INTEGRADOS SGC - MECI - SISTEDA		MEDE01.03.18.P03.F01					
	FORMULACIÓN DEL PLAN DE ACCIÓN RELACIÓN DE LOS PROYECTOS DE COMPETENCIA DE LA DEPENDENCIA FRENTE AL PLAN DE DESARROLLO CUADRO 1F		VERSIÓN		5			
			FECHA DE ENTRADA EN VIGENCIA		20/jun/2016			
DEPENDENCIA:		DEPARTAMENTO ADMINISTRATIVO DE PLANEACIÓN		Fecha de reporte:		5/08/2016	Vigencia:	2016


Código dependencia	Código general	Clase	Identificación del eje , componente, programa, indicador y proyectos de inversión	Clasificación (BP)	Meta a alcanzar Plan Indicativo 2016	Meta de producto del proyecto (Descripción)	Indicador de producto del proyecto (Descripción)	Valor de la meta de producto del proyecto	Ponderación producto (%)	Presupuesto inicial (Pesos)	Día / Mes/ Año (Inicio)	Día / Mes / Año (Finalización)	Dependencia responsable (Reparto administrativo)
				07032903E		Realizar 24 capacitaciones en la actualización de la metodología Sisbén	Capacitaciones en la actualización de la metodología Sisbén realizadas	24	5,0%	4.353.720			de Desarrollo Integral
				07032903F		Realizar 30,000 encuestas por demanda	Encuestas realizadas	30.000	25,0%	950.395.022			
				07032903G		Realizar 1 campaña de difusión del Sisbén	Campanas de difusión del Sisbén realizadas	1	3,0%	10.884.300			
				07032903H		Realizar 35 encuentros de socialización con la comunidad	Encuentros de socialización con la comunidad	35	10,0%	4.353.720			
	45010020004	I	Base de datos de estratificación actualizada										
4132		pr	Censo y Administración de la Estratificación Municipio de Santiago de Cali	22026081				1	100,0%	602.947.631	04/01/2016	31/12/2016	
				22026081A		Atender el 100% de las solicitudes y reclamaciones de estrato	Solicitudes atendidas	1	40,0%	130.913.492			
				22026081B		Actualizar la Base de Datos de Estratificación	Base de Datos de estratificación actualizada	1	35,0%	330.887.484			
				22026081C		Realizar una (1) socialización de la revisión general de la estratificación urbana	Socializaciones realizadas	1	5,0%	36.922.171			
				22026081D		Estratificar el 100% de los predios del municipio	Predios residenciales del municipio estratificados	1	10,0%	43.484.624			
				22026081E		Realizar una (1) socialización de la nueva metodología de la estratificación rural	Socializaciones realizadas	1	5,0%	23.239.860			
													Departamento Administrativo de Planeación - Subdirección de Desarrollo Integral

 <p>ALCALDÍA DE SANTIAGO DE CALI DIRECCIONAMIENTO ESTRATEGICO PLANEACION ECONOMICA Y SOCIAL</p>	SISTEMAS DE GESTIÓN Y CONTROL INTEGRADOS SGC - MECI - SISTEDA		MEDE01.03.18.P03.F01					
	FORMULACIÓN DEL PLAN DE ACCIÓN RELACIÓN DE LOS PROYECTOS DE COMPETENCIA DE LA DEPENDENCIA FRENTE AL PLAN DE DESARROLLO CUADRO 1F		VERSIÓN		5			
			FECHA DE ENTRADA EN VIGENCIA		20/jun/2016			
DEPENDENCIA:		DEPARTAMENTO ADMINISTRATIVO DE PLANEACIÓN		Fecha de reporte:		5/08/2016	Vigencia:	2016


Código dependencia	Código general	Clase	Identificación del eje , componente, programa, indicador y proyectos de inversión	Clasificación (BP)	Meta a alcanzar Plan Indicativo 2016	Meta de producto del proyecto (Descripción)	Indicador de producto del proyecto (Descripción)	Valor de la meta de producto del proyecto	Ponderación producto (%)	Presupuesto inicial (Pesos)	Día / Mes/ Año (Inicio)	Día / Mes / Año (Finalización)	Dependencia responsable (Reparto administrativo)
				22026081F		Estratificar el 100% de los predios residenciales rurales del Municipio	Predios residenciales rurales del municipio estratificados	1	5,0%	37.500.000			
	45010020005	I	Dependencias con asistencia técnica en gestión de proyectos										
4132		pr	Asistencia al Banco de Proyectos de Inversión Pública del Municipio de Santiago de Cali	22046037		Asistir Técnicamente a las 17 dependencias en Banco de Proyectos.	Dependencias con asistencia técnica	17	100,0%	520.201.640			Departamento Administrativo de Planeación - Subdirección de Desarrollo Integral
				22046037A				17	50,0%	349.522.678	04/01/2016	31/12/2016	
				22046037B		Capacitar a las 17 dependencias en preparación, formulación y evaluación de Proyectos		17	35,0%	133.850.160			
				22046037D		Elaborar 1 manual con lineamientos para la formulación del POAI		1	15,0%	36.828.802			
	45010020006	I	Herramienta computacional del Banco de Proyectos Modernizada										
4132		pr	Proyecto Modernización del Banco de Proyectos del Municipio de Santiago de Cali	22032861		Elaborar un (1) Documento de análisis y diseño del sistema de apoyo al banco de proyectos integrado al SGFT	Documento de análisis y diseño	2	100,0%	1.142.071.465	1/08/2016	31/12/2016	Departamento Administrativo de Planeación - Subdirección de Desarrollo Integral
				22032861A				1	25,0%	311.771.197			
				22032861B		Parametrizar dos (2) módulos del sistema de apoyo al banco de proyectos integrado al SGFT		2	75,0%	830.300.268			
	45010020007	I	Infraestructura de Datos Espaciales de Santiago de Cali – IDESC implementada										
				22026136				17	100,0%	535.008.000	22/01/2016	31/12/2016	

 ALCALDÍA DE SANTIAGO DE CALI DIRECCIONAMIENTO ESTRATEGICO PLANEACION ECONOMICA Y SOCIAL	SISTEMAS DE GESTIÓN Y CONTROL INTEGRADOS SGC - MECI - SISTEDA FORMULACIÓN DEL PLAN DE ACCIÓN RELACIÓN DE LOS PROYECTOS DE COMPETENCIA DE LA DEPENDENCIA FRENTE AL PLAN DE DESARROLLO CUADRO 1F		MEDE01.03.18.P03.F01					
			VERSIÓN		5			
			FECHA DE ENTRADA EN VIGENCIA		20/jun/2016			
DEPENDENCIA:		DEPARTAMENTO ADMINISTRATIVO DE PLANEACIÓN		Fecha de reporte:		5/08/2016	Vigencia:	2016


Código dependencia	Código general	Clase	Identificación del eje , componente, programa, indicador y proyectos de inversión	Clasificación (BP)	Meta a alcanzar Plan Indicativo 2016	Meta de producto del proyecto (Descripción)	Indicador de producto del proyecto (Descripción)	Valor de la meta de producto del proyecto	Ponderación producto (%)	Presupuesto inicial (Pesos)	Día / Mes/ Año (Inicio)	Día / Mes / Año (Finalización)	Dependencia responsable (Reparto administrativo)
4132		pr	Implementación infraestructura de datos espaciales de Santiago de Cali	22026136A		Actualizar la Información geográfica de los nodos en el Geoportal IDESC.	Información geográfica nodos actualizada	1	6%	32.123.000			Departamento Administrativo de Planeación - Subdirección del POT y Servicios Públicos
				22026136B		Realizar dos (2) Capacitaciones en el manejo del Geovisor y Geoportal a los nodos de la IDESC.	Jornadas de Capacitación	2	2%	12.840.840			
				22026136C		Mantener el conjunto de datos o capas de información geográfica actualizados	Actualizaciones realizadas	1	3%	16.008.000			
				22026136D		Adoptar 2 Normas Técnicas por parte de las entidades que conforman la IDESC.	Normas técnicas adoptadas	2	3%	16.020.000			
				22026136E		Elaborar 2 Documentos con manuales, procedimientos y/o instructivos para la implementación de estándares de la IG.	Documentos publicados	2	3%	15.909.864			
				22026136F		Actualizar un (1) Geoservicio de la IDESC	Geoservicios actualizados	1	11%	55.560.960			
				22026136G		Actualizar el Geoportal de la IDESC	Actualizaciones realizadas	1	6%	33.000.000			
				22026136H		Actualizar el Geovisor de la IDESC	Actualizaciones realizadas	1	4%	22.560.960			

 ALCALDÍA DE SANTIAGO DE CALI DIRECCIONAMIENTO ESTRATEGICO PLANEACION ECONOMICA Y SOCIAL	SISTEMAS DE GESTIÓN Y CONTROL INTEGRADOS SGC - MECI - SISTEDA		MEDE01.03.18.P03.F01					
	FORMULACIÓN DEL PLAN DE ACCIÓN RELACIÓN DE LOS PROYECTOS DE COMPETENCIA DE LA DEPENDENCIA FRENTE AL PLAN DE DESARROLLO CUADRO 1F		VERSIÓN		5			
			FECHA DE ENTRADA EN VIGENCIA		20/jun/2016			
DEPENDENCIA:		DEPARTAMENTO ADMINISTRATIVO DE PLANEACIÓN		Fecha de reporte:		5/08/2016	Vigencia:	2016


Código dependencia	Código general	Clase	Identificación del eje , componente, programa, indicador y proyectos de inversión	Clasificación (BP)	Meta a alcanzar Plan Indicativo 2016	Meta de producto del proyecto (Descripción)	Indicador de producto del proyecto (Descripción)	Valor de la meta de producto del proyecto	Ponderación producto (%)	Presupuesto inicial (Pesos)	Día / Mes/ Año (Inicio)	Día / Mes / Año (Finalización)	Dependencia responsable (Reparto administrativo)
				22026136I		Desarrollar 6 Módulos del Geovisor de la IDESC para publicación de la información geográfica y servicios geográficos del Municipio	Módulos desarrollados	6	62%	330.984.376			
	45010020009	I	Documentos con estadísticas básicas del municipio publicados	22026124				3	100,0%	148.805.000			
4132		pr	Actualización de estudios para la planificación municipal en Santiago de Cali	22026124A		Elaborar un (1) documento con las cuentas económicas del municipio trimestral y anual actualizadas	Documento con las cuentas económicas del municipio trimestral y anual	1	25,0%	76.472.478			Departamento Administrativo de Planeación - Subdirección de Desarrollo Integral
				22026124B		Imprimir un (1) Documento Cali en cifras	Documento Cali en cifras impreso	1	30,0%	20.000.000	25/07/2016	31/12/2016	
				22026124C		Imprimir un (1) Documento Evaluación del Plan de Desarrollo	Documento Evaluación del Plan de Desarrollo impreso	1	20,0%	10.000.000	25/07/2016	31/12/2016	
				22026124D		Elaborar un (1) Documento con Estadísticas básicas del municipio actualizadas	Documento con Estadísticas básicas del municipio actualizadas	1	25,0%	42.332.522	04/01/2016	31/12/2016	
				07046010				1	100,0%	244.800.000			
				07046010A		Elaborar un (1) documento de los parámetros de medición de la noción de desarrollo social	Documento técnico	1	15,0%	23.000.000	9/02/2016	31/05/2016	
				07046010B		Elaborar un (1) documento del concepto de Desarrollo Social y sus dimensiones de medición	Documento técnico	1	10,0%	32.200.000	15/02/2016	31/05/2016	

 <p>ALCALDÍA DE SANTIAGO DE CALI</p> <p>DIRECCIONAMIENTO ESTRATEGICO PLANEACION ECONOMICA Y SOCIAL</p>	SISTEMAS DE GESTIÓN Y CONTROL INTEGRADOS SGC - MECI - SISTEDA		MEDE01.03.18.P03.F01						
	FORMULACIÓN DEL PLAN DE ACCIÓN RELACIÓN DE LOS PROYECTOS DE COMPETENCIA DE LA DEPENDENCIA FRENTE AL PLAN DE DESARROLLO CUADRO 1F		VERSIÓN		5				
			FECHA DE ENTRADA EN VIGENCIA		20/jun/2016				
DEPENDENCIA:		DEPARTAMENTO ADMINISTRATIVO DE PLANEACIÓN			Fecha de reporte:		5/08/2016	Vigencia:	2016


Código dependencia	Código general	Clase	Identificación del eje , componente, programa, indicador y proyectos de inversión	Clasificación (BP)	Meta a alcanzar Plan Indicativo 2016	Meta de producto del proyecto (Descripción)	Indicador de producto del proyecto (Descripción)	Valor de la meta de producto del proyecto	Ponderación producto (%)	Presupuesto inicial (Pesos)	Día / Mes/ Año (Inicio)	Día / Mes / Año (Finalización)	Dependencia responsable (Reparto administrativo)
4132		pr	Diseño, construcción e implementación del Sistema de Indicadores Sociales en el Municipio de Santiago de Cali	07046010C		Elaborar un (1) documento técnico del modelo de medición del Sistema de Indicadores	Documento técnico	1	15,0%	36.800.000	14/06/2016	31/12/2016	Departamento Administrativo de Planeación - Subdirección de Desarrollo Integral
				07046010D		Elaborar un (1) documento técnico con problemáticas del desarrollo social	Documento técnico	1	10,0%	18.400.000			
				07046010E		Elaborar un (1) Informe de análisis conceptual de la información estadística	Informe técnico	1	10,0%	13.200.000	14/06/2016	31/12/2016	
				07046010F		Elaborar un (1) informe de análisis numérico de la información	Informe técnico	1	10,0%	16.500.000			
				07046010G		Elaborar un (1) informe de análisis del proceso de generación de los indicadores	Informe técnico	1	5,0%	9.900.000			
				07046010H		Elaborar un (1) documento técnico que caracteriza los indicadores producidos por las dependencias	Documento técnico	1	15,0%	39.600.000	15/02/2016	31/05/2016	
				07046010I		Elaborar un (1) documento web de visualización de la información que despliega el sistema de indicadores	Sitio web desarrollado	1	10,0%	55.200.000	15/02/2016	31/12/2016	
	45010020010	I	Plan Estadístico Territorial implementado										
				22046047				15	100,0%	466.960.000			
				22046047A		Elaborar un (1) Documento técnico que adapta los instrumentos técnicos de la producción estadística a las dependencias	Documento Técnico	1	5,0%	34.000.000	15/02/2016	31/12/2016	

 ALCALDÍA DE SANTIAGO DE CALI DIRECCIONAMIENTO ESTRATEGICO PLANEACION ECONOMICA Y SOCIAL	SISTEMAS DE GESTIÓN Y CONTROL INTEGRADOS SGC - MECI - SISTEDA		MEDE01.03.18.P03.F01						
	FORMULACIÓN DEL PLAN DE ACCIÓN RELACIÓN DE LOS PROYECTOS DE COMPETENCIA DE LA DEPENDENCIA FRENTE AL PLAN DE DESARROLLO CUADRO 1F		VERSIÓN		5				
			FECHA DE ENTRADA EN VIGENCIA		20/jun/2016				
DEPENDENCIA:		DEPARTAMENTO ADMINISTRATIVO DE PLANEACIÓN			Fecha de reporte:		5/08/2016	Vigencia:	2016


Código dependencia	Código general	Clase	Identificación del eje , componente, programa, indicador y proyectos de inversión	Clasificación (BP)	Meta a alcanzar Plan Indicativo 2016	Meta de producto del proyecto (Descripción)	Indicador de producto del proyecto (Descripción)	Valor de la meta de producto del proyecto	Ponderación producto (%)	Presupuesto inicial (Pesos)	Día / Mes/ Año (Inicio)	Día / Mes / Año (Finalización)	Dependencia responsable (Reparto administrativo)
4132		pr	Implementación del Plan Estadístico Territorial de la Alcaldía de Santiago de Cali	22046047B		Realizar cinco (5) capacitaciones sobre los instrumentos técnicos para la producción de estadísticas	Capacitaciones realizadas	5	5,0%	14.000.000	15/02/2016	31/05/2016	Departamento Administrativo de Planeación - Subdirección de Desarrollo Integral
				22046047C		Realizar cinco (5) talleres sobre Código Nacional de Buenas Prácticas para las estadísticas oficiales	Talleres realizados	5	10,0%	16.000.000	15/02/2016	31/05/2016	
				22046047E		Elaborar un (1) Documento técnico de parámetros y protocolos para la producción de información estadística en la entidad	Documento Técnico	1	15,0%	65.000.000			
				22046047G		Crear un (1) Archivo Municipal de Datos (AMDA) en la web	Archivo Municipal de Datos disponible en la web de la entidad	1	35,0%	205.800.000			
				22046047I		Diseñar un (1) Plan de Fortalecimiento de registros administrativos	Documento Técnico del Plan	1	20,0%	125.160.000			
				22046047J		Elaborar un (1) documento técnico con propuesta conceptual y metodológica para la identificación y de satisfacción de usuarios de información estadística	Documento Técnico	1	10,0%	7.000.000	15/02/2016	31/05/2016	
	45010020011	I	Expediente municipal actualizado anualmente										
				22046027				6	100,0%	278.358.684			
				22046027A		Elaborar un (1) Documento técnico de las matrices de indicadores de cada temática elaborado	Documento técnico elaborado	1	29%	80.357.400			

 <p>ALCALDÍA DE SANTIAGO DE CALI</p> <p>DIRECCIONAMIENTO ESTRATEGICO PLANEACION ECONOMICA Y SOCIAL</p>	<p>SISTEMAS DE GESTIÓN Y CONTROL INTEGRADOS SGC - MECI - SISTEDA</p> <p>FORMULACIÓN DEL PLAN DE ACCIÓN</p> <p>RELACIÓN DE LOS PROYECTOS DE COMPETENCIA DE LA DEPENDENCIA FRENTE AL PLAN DE DESARROLLO</p> <p>CUADRO 1F</p>		MEDE01.03.18.P03.F01					
			VERSIÓN		5			
			FECHA DE ENTRADA EN VIGENCIA		20/jun/2016			
DEPENDENCIA:		DEPARTAMENTO ADMINISTRATIVO DE PLANEACIÓN			Fecha de reporte:	5/08/2016	Vigencia:	2016


[illegible]

 ALCALDÍA DE SANTIAGO DE CALI DIRECCIONAMIENTO ESTRATEGICO PLANEACION ECONOMICA Y SOCIAL	SISTEMAS DE GESTIÓN Y CONTROL INTEGRADOS SGC - MECI - SISTEDA		MEDE01.03.18.P03.F01					
	FORMULACIÓN DEL PLAN DE ACCIÓN RELACIÓN DE LOS PROYECTOS DE COMPETENCIA DE LA DEPENDENCIA FRENTE AL PLAN DE DESARROLLO CUADRO 1F		VERSIÓN		5			
			FECHA DE ENTRADA EN VIGENCIA		20/jun/2016			
DEPENDENCIA:		DEPARTAMENTO ADMINISTRATIVO DE PLANEACIÓN		Fecha de reporte:		5/08/2016	Vigencia:	2016


Código dependencia	Código general	Clase	Identificación del eje , componente, programa, indicador y proyectos de inversión	Clasificación (BP)	Meta a alcanzar Plan Indicativo 2016	Meta de producto del proyecto (Descripción)	Indicador de producto del proyecto (Descripción)	Valor de la meta de producto del proyecto	Ponderación producto (%)	Presupuesto inicial (Pesos)	Día / Mes/ Año (Inicio)	Día / Mes / Año (Finalización)	Dependencia responsable (Reparto administrativo)
4132		pr	Sistematización de la información cartográfica de la planoteca del DAPM Municipio de Santiago de Cali	22032929	8			326	100,0%	274.459.320	15/01/2016	31/12/2016	Departamento Administrativo de Planeación - Subdirección de Ordenamiento Urbanístico
				22032929A		Dar respuesta al 100% de las solicitudes sobre información cartográfica	Solicitudes atendidas	100	10,0%	16.500.000	15/01/2016	31/12/2016	
				22032929B		Archivar el 100% de los Planos con información cartográfica clasificada	Planos archivados	100	10,0%	16.401.000	15/01/2016	31/12/2016	
				22032929C		Actualizar la Base de datos de la información cartográfica existente en el DAPM inventariada y consolidada	Planos inventariados e ingresados a la base de datos	100	30,0%	51.788.000	15/01/2016	31/12/2016	
				22032929D		Escanear cartográficamente 50 Planos	Planos Escaneados	12	15,0%	36.480.000	15/01/2016	31/12/2016	
				22032929E		Georreferenciar 50 planos en el nuevo sistema de coordenadas Magna Sirgas	Planos georreferenciados al nuevo sistema de coordenadas Magna Sirgas	12	15,0%	25.799.994	15/01/2016	31/12/2016	
				22032929G		Diseñar Base de datos cartográfica	Base de datos diseñada	1	10,0%	25.800.000	15/01/2016	31/12/2016	
				22032929H		Diseñar Sistema de Información Geográfica	SIG diseñado	1	10,0%	101.690.326	15/01/2016	31/12/2016	
	45020010012	I	Estrategia Anti tramites implementada										
				22046023				1	100,0%	434.000.000	04/01/2016	31/12/2016	
				22046023A		Automatizar dos (2) Procedimientos de trámites al Interior del DAPM	Procedimientos de trámites automatizados	2	30,0%	85.000.000			

 <p>ALCALDÍA DE SANTIAGO DE CALI DIRECCIONAMIENTO ESTRATEGICO PLANEACION ECONOMICA Y SOCIAL</p>	SISTEMAS DE GESTIÓN Y CONTROL INTEGRADOS SGC - MECI - SISTEDA		MEDE01.03.18.P03.F01					
			VERSIÓN		5			
			FECHA DE ENTRADA EN VIGENCIA		20/jun/2016			
RELACIÓN DE LOS PROYECTOS DE COMPETENCIA DE LA DEPENDENCIA FRENTE AL PLAN DE DESARROLLO CUADRO 1F								
DEPENDENCIA:		DEPARTAMENTO ADMINISTRATIVO DE PLANEACIÓN		Fecha de reporte:		5/08/2016	Vigencia:	2016

Código dependencia	Código general	Clase	Identificación del eje , componente, programa, indicador y proyectos de inversión	Clasificación (BP)	Meta a alcanzar Plan Indicativo 2016	Meta de producto del proyecto (Descripción)	Indicador de producto del proyecto (Descripción)	Valor de la meta de producto del proyecto	Ponderación producto (%)	Presupuesto inicial (Pesos)	Día / Mes/ Año (Inicio)	Día / Mes / Año (Finalización)	Dependencia responsable (Reparto administrativo)
4132		pr	Implementación de la estrategia antitrámite y gobierno en línea en el DAPM	22046023B		Implementar en 30% la Estrategia de racionalización de Trámites y Servicios y mejora de los mismos	Estrategia Antitrámite y gobierno en línea Implementada	30	25,0%	68.400.000			Departamento Administrativo de Planeación - Despacho
				22046023C		Disminuir en 15% el tiempo de respuesta de los Trámites y servicios del DAPM al usuario	Disminución del tiempo de respuesta al usuario.	15	35,0%	253.100.000			
				22046023D		Implementar 3 estrategias de control y difusión	Estrategias de control y difusión implementadas	3	10,0%	27.500.000			
	4502002	P	Gestión pública efectiva y transparente										
	45020020001	I	Modelo Estándar de Control Interno Implementado										
4132		pr	Implementación de los elementos del Modelo Estándar de Control Interno en la Alcaldía de Cali	22032946				38	100,0%	170.400.000	04/01/2016	31/12/2016	Departamento Administrativo de Planeación - Subdirección de Desarrollo Integral
				22032946A		Asistir técnicamente a cincuenta (50) Servidores Públicos en seguimiento y evaluación de Mapas de Riesgos	Servidores Públicos con asistencia técnica	50	28,0%	48.000.000			
				22032946B		Asistir técnicamente a cincuenta (50) Servidores Públicos en la generación de productos para el sistema de Control interno	Servidores Públicos con Asistencia técnica	50	28,0%	74.400.000			

 <p>ALCALDÍA DE SANTIAGO DE CALI</p> <p>DIRECCIONAMIENTO ESTRATEGICO PLANEACION ECONOMICA Y SOCIAL</p>	<p>SISTEMAS DE GESTIÓN Y CONTROL INTEGRADOS SGC - MECI - SISTEDA</p> <p>FORMULACIÓN DEL PLAN DE ACCIÓN</p> <p>RELACIÓN DE LOS PROYECTOS DE COMPETENCIA DE LA DEPENDENCIA FRENTE AL PLAN DE DESARROLLO</p> <p>CUADRO 1F</p>		MEDE01.03.18.P03.F01					
			VERSIÓN		5			
			FECHA DE ENTRADA EN VIGENCIA		20/jun/2016			
DEPENDENCIA:		DEPARTAMENTO ADMINISTRATIVO DE PLANEACIÓN		Fecha de reporte:		5/08/2016	Vigencia:	2016


[illegible]

 ALCALDÍA DE SANTIAGO DE CALI DIRECCIONAMIENTO ESTRATEGICO PLANEACION ECONOMICA Y SOCIAL	SISTEMAS DE GESTIÓN Y CONTROL INTEGRADOS SGC - MECI - SISTEDA		MEDE01.03.18.P03.F01		
	FORMULACIÓN DEL PLAN DE ACCIÓN RELACIÓN DE LOS PROYECTOS DE COMPETENCIA DE LA DEPENDENCIA FRENTE AL PLAN DE DESARROLLO CUADRO 1F		VERSIÓN		5
			FECHA DE ENTRADA EN VIGENCIA		20/jun/2016
DEPENDENCIA:		DEPARTAMENTO ADMINISTRATIVO DE PLANEACIÓN		Fecha de reporte:	5/08/2016
				Vigencia:	2016

Código dependencia	Código general	Clase	Identificación del eje , componente, programa, indicador y proyectos de inversión	Clasificación (BP)	Meta a alcanzar Plan Indicativo 2016	Meta de producto del proyecto (Descripción)	Indicador de producto del proyecto (Descripción)	Valor de la meta de producto del proyecto	Ponderación producto (%)	Presupuesto inicial (Pesos)	Día / Mes/ Año (Inicio)	Día / Mes / Año (Finalización)	Dependencia responsable (Reparto administrativo)
4132		pr	Fortalecimiento de la gestión Documental en el Departamento Administrativo de Planeación Municipal de Santiago de Cali	22046046				60%	100,0%	257.400.000			Departamento Administrativo de Planeación - Despacho
				22046046A		Clasificar, organizar y depurar el 60% del Fondo acumulado del DAPM	Fondo acumulado del DAPM clasificado, organizado y depurado	60%	40,0%	93.600.000	04/01/2016	31/12/2016	
				22046046B		Clasificar, organizar y depurar el 90% del Archivo de Gestión Documental de DAPM	Archivo de Gestión Documental de DAPM Clasificado, organizado y depurado	90%	60,0%	163.800.000	04/01/2016	31/12/2016	
	4503	C	Participación ciudadana										
	4503001	P	Ciudadanía activa y participativa.										
	45030010001	I	Instancias y espacios de participación apoyados para el ejercicio de sus funciones.										
4132		pr	Apoyo administrativo y logístico al Consejo Municipal de Planeación del Municipio de Santiago de Cali	07032889	1			1	100,0%	62.846.000	04/01/2016	31/12/2016	Departamento Administrativo de Planeación - Subdirección de Desarrollo Integral
				07032889A		Apoyar administrativa y logísticamente al Consejo Municipal de Planeación para el cumplimiento de sus funciones.	Consejo Municipal de Planeación apoyado logística y administrativamente	1	60,0%	42.846.000			
				07032889B		Apoyar la participación del Consejo Municipal de Planeación en encuentros regionales o nacionales que tengan relación con el Sistema Nacional de Planeación	Consejeros de Planeación apoyados en encuentros locales, regionales o nacionales	19	40,0%	20.000.000			
										185.551.687.716			


CUADRO 2 F

INDICADORES DE GESTIÓN DEL DEPARTAMENTO ADMINISTRATIVO DE PLANEACIÓN (TRÁMITES Y SERVICIOS)

 <p>ALCALDÍA DE SANTIAGO DE CALI</p> <p>DIRECCIONAMIENTO ESTRATEGICO PLANEACION ECONOMICA Y SOCIAL</p>	<p>SISTEMAS DE GESTIÓN Y CONTROL INTEGRADOS SGC - MECI - SISTEDA</p>										MEDE01.03.18.P03.F02				
	<p>FORMULACIÓN DEL PLAN DE ACCIÓN INDICADORES DE GESTIÓN DE LA DEPENDENCIA (TRÁMITES Y SERVICIOS)</p>										VERSIÓN		4		
	<p>CUADRO 2F</p>										FECHA DE ENTRADA EN VIGENCIA		20/jun/2016		


DEPENDENCIA:		DEPARTAMENTO ADMINISTRATIVO DE PLANEACIÓN										Periodicidad de los datos:		Trimestral		Fecha de reporte:		1/08/2016		Vigencia:		2016	
--------------	--	---	--	--	--	--	--	--	--	--	--	----------------------------	--	------------	--	----------------------	--	-----------	--	-----------	--	------	--

No.	Eje	Componente	Programa	Actividad	Trámite o Servicio	Macroproceso	Proceso / Subproceso	Código Procedimiento	Meta de la actividad (Descripción)	Indicador (Descripción)	Unidad de medida	Fórmula	Variables	Línea de base					Metas					Tiempo de respuesta legal (días hábiles)	Fuente de información (Dependencia)	Responsable (Reparto administrativo)
														Valor	2015	2016	2017	2018	2019							
1	42 Cali amable y sostenible	421 Movilidad sostenible, saludable, segura y accesible	4215 Regulación, control y gestión para la optimización del tráfico y la seguridad vial	Atender las solicitudes de Aprobación de Proyectos de Ajustes del Sistema Vial Principal.	Trámite	Desarrollo Integral del Territorio	Desarrollo Físico / Conceptos Técnicos para el Desarrollo Físico	MMDI02.02.06.18.P22	Atender el 100% de solicitudes de Aprobación de Proyectos de Ajustes del Sistema Vial Principal radicadas.	Porcentaje de solicitudes de Aprobación de Proyectos de Ajustes del Sistema Vial Principal atendidas.	%	(V1/V2)*100	V1= Solicitudes de Aprobación de Proyectos de Ajustes del Sistema Vial Principal atendidas V2= Solicitudes de Aprobación de Proyectos de Ajustes del Sistema Vial Principal radicadas	0 NA	100,0	100,0	100,0	100,0	100,0	15	Departamento Administrativo de Planeación	Subdirección del POT y Servicios Públicos				
2	42 Cali amable y sostenible	422 Ordenamiento territorial e integración regional	4221 Planificación y control del territorio	Atender las solicitudes de Determinantes para la Formulación de Planes Parciales.	Trámite	Direccionamiento Estratégico	Planeación Física y del Ordenamiento Territorial	MEDE01.04.18.P05	Atender el 100% de solicitudes de Determinantes para la Formulación de Planes Parciales radicadas.	Porcentaje de solicitudes de Determinantes para la Formulación de Planes Parciales atendidas.	%	(V1/V2)*100	V1= Solicitudes de Determinantes para la Formulación de Planes Parciales atendidas V2= Solicitudes de Determinantes para la Formulación de Planes Parciales radicadas	1 100,0	100,0	100,0	100,0	100,0	100,0	35	Departamento Administrativo de Planeación	Subdirección del POT y Servicios Públicos				
3	42 Cali amable y sostenible	422 Ordenamiento territorial e integración regional	4221 Planificación y control del territorio	Atender las solicitudes de Formulación y Radicación del proyecto del Plan Parcial.	Trámite	Direccionamiento Estratégico	Planeación Física y del Ordenamiento Territorial	MEDE01.04.18.P05	Atender el 100% de solicitudes de Formulación y Radicación del proyecto del Plan Parcial radicadas.	Porcentaje de solicitudes de Formulación y Radicación del proyecto del Plan Parcial atendidas.	%	(V1/V2)*100	V1= Solicitudes de Formulación y Radicación del proyecto del Plan Parcial atendidas V2= Solicitudes de Formulación y Radicación del proyecto del Plan Parcial radicadas	6 100,0	100,0	100,0	100,0	100,0	100,0	30	Departamento Administrativo de Planeación	Subdirección del POT y Servicios Públicos				
4	42 Cali amable y sostenible	422 Ordenamiento territorial e integración regional	4221 Planificación y control del territorio	Atender las solicitudes de Determinantes para el ajuste de un Plan Parcial	Trámite	Direccionamiento Estratégico	Planeación Física y del Ordenamiento Territorial	MEDE01.04.18.P05	Atender el 100% de solicitudes de Determinantes para el ajuste de un Plan Parcial radicadas.	Porcentaje de solicitudes de Determinantes para el ajuste de un Plan Parcial atendidas.	%	(V1/V2)*100	V1= Solicitudes de Determinantes para el ajuste de un Plan Parcial atendidas V2= Solicitudes de Determinantes para el ajuste de un Plan Parcial radicadas	0 NA	100,0	100,0	100,0	100,0	100,0	35	Departamento Administrativo de Planeación	Subdirección del POT y Servicios Públicos				
5	42 Cali amable y sostenible	422 Ordenamiento territorial e integración regional	4221 Planificación y control del territorio	Atender las solicitudes de Ajuste de un Plan Parcial adoptado.	Trámite	Direccionamiento Estratégico	Planeación Física y del Ordenamiento Territorial	MEDE01.04.18.P05	Atender el 100% de solicitudes de Ajuste de un Plan Parcial adoptado radicadas.	Porcentaje de solicitudes de Ajuste de un Plan Parcial adoptado atendidas.	%	(V1/V2)*100	V1= Solicitudes de Ajuste de un Plan Parcial adoptado atendidas V2= Solicitudes de Ajuste de un Plan Parcial adoptado radicadas	0 NA	100,0	100,0	100,0	100,0	100,0	30	Departamento Administrativo de Planeación	Subdirección del POT y Servicios Públicos				
6	42 Cali amable y sostenible	422 Ordenamiento territorial e integración regional	4221 Planificación y control del territorio	Expedir Conceptos de norma urbanística.	Trámite	Desarrollo Integral del Territorio	Desarrollo Físico / Conceptos Técnicos para el Desarrollo Físico	MMDI02.02.06.18.P04	Expedir el 100% de solicitudes de Conceptos de norma urbanística radicadas.	Porcentaje de Conceptos de norma urbanística expedidos.	%	(V1/V2)*100	V1= Conceptos de norma urbanística expedidos V2= Solicitudes de Conceptos de norma urbanística radicadas	795 100,0	100,0	100,0	100,0	100,0	100,0	15	Departamento Administrativo de Planeación	Subdirección del POT y Servicios Públicos				
7	42 Cali amable y sostenible	422 Ordenamiento territorial e integración regional	4221 Planificación y control del territorio	Expedir el Certificado de Delimitación de Comuna, Barrio, Corregimiento y Vereda.	Servicio	Desarrollo Integral del Territorio	Desarrollo Físico / Conceptos Técnicos para el Desarrollo Físico	MMDI02.02.06.18.P20	Expedir el 100% de solicitudes de Certificados de Delimitación de Comuna, Barrio, Corregimiento y Vereda radicadas.	Porcentaje de Certificados de Delimitación de Comuna, Barrio, Corregimiento y Vereda expedidos.	%	(V1/V2)*100	V1= Certificados de Delimitación de Comuna, Barrio, Corregimiento y Vereda expedidos. V2= Solicitudes de Certificado de Delimitación de Comuna, Barrio, Corregimiento y Vereda radicadas	25 100,0	100,0	100,0	100,0	100,0	100,0	15	Departamento Administrativo de Planeación	Subdirección de Desarrollo Integral				
8	42 Cali amable y sostenible	422 Ordenamiento territorial e integración regional	4221 Planificación y control del territorio	Expedir Conceptos de Viabilidad para Creación de Barrios.	Trámite	Desarrollo Integral del Territorio	Desarrollo Físico / Conceptos Técnicos para el Desarrollo Físico	MMDI02.02.06.18.P21	Expedir el 100% de solicitudes de Concepto de Viabilidad para Creación de Barrios con solicitud radicada.	Porcentaje de Concepto de Viabilidad para Creación de Barrios expedidos	%	(V1/V2)*100	V1= Concepto de Viabilidad para Creación de Barrios expedidos V2= Solicitudes de Concepto de Viabilidad para Creación de Barrios radicadas	0 NA	100,0	100,0	100,0	100,0	100,0	15	Departamento Administrativo de Planeación	Subdirección de Desarrollo Integral				
9	42 Cali amable y sostenible	422 Ordenamiento territorial e integración regional	4221 Planificación y control del territorio	Atender las solicitudes de Desafectación y Compensación de Bienes de Uso Público del Municipio de Santiago de Cali.	Trámite	Desarrollo Integral del Territorio	Desarrollo Físico / Conceptos Técnicos para el Desarrollo Físico	MMDI02.02.06.18.P25	Atender el 100% de solicitudes de Desafectación y Compensación de Bienes de Uso Público del Municipio de Santiago de Cali radicadas.	Porcentaje de solicitudes de Desafectación y Compensación de Bienes de Uso Público del Municipio de Santiago de Cali atendidas.	%	(V1/V2)*100	V1= Solicitudes de Desafectación y Compensación de Bienes de Uso Público del Municipio de Santiago de Cali atendidas V2= Solicitudes de Desafectación y Compensación de Bienes de Uso Público del Municipio de Santiago de Cali radicadas	1 100,0	100,0	100,0	100,0	100,0	100,0	15	Departamento Administrativo de Planeación	Subdirección del POT y Servicios Públicos				
10	42 Cali amable y sostenible	422 Ordenamiento territorial e integración regional	4221 Planificación y control del territorio	Expedir Esquema de Implantación y Regularización Complejo	Trámite	Desarrollo Integral del Territorio	Desarrollo Físico / Conceptos Técnicos para el Desarrollo Físico	MMDI02.02.06.18.P26	Expedir el 100% de solicitudes de Esquemas de Implantación y Regularización Complejo radicada.	Porcentaje de Esquemas de Implantación y Regularización Complejo expedidos.	%	(V1/V2)*100	V1= Esquemas de Implantación y Regularización Complejo expedidos V2= Solicitudes Esquemas de Implantación y Regularización Complejo radicadas	3 37	8,1	100,0	100,0	100,0	100,0	15	Departamento Administrativo de Planeación	Subdirección del POT y Servicios Públicos				
11	42 Cali amable y sostenible	422 Ordenamiento territorial e integración regional	4221 Planificación y control del territorio	Expedir Esquema de Implantación y Regularización Simple	Trámite	Desarrollo Integral del Territorio	Desarrollo Físico / Conceptos Técnicos para el Desarrollo Físico	MMDI02.02.06.18.P27	Expedir el 100% de solicitudes de Esquemas de Implantación y Regularización Simple radicadas.	Porcentaje de Esquemas de Implantación y Regularización Simple expedidos.	%	(V1/V2)*100	V1= Esquemas de Implantación y Regularización Simple expedidos V2= Solicitudes Esquemas de Implantación y Regularización Simple radicadas	460 NA	100,0	100,0	100,0	100,0	100,0	15	Departamento Administrativo de Planeación	Subdirección del POT y Servicios Públicos				

 <p>ALCALDÍA DE SANTIAGO DE CALI</p> <p>DIRECCIONAMIENTO ESTRATEGICO PLANEACION ECONOMICA Y SOCIAL</p>	<p>SISTEMAS DE GESTIÓN Y CONTROL INTEGRADOS SGC - MECI - SISTEDA</p> <p>FORMULACIÓN DEL PLAN DE ACCIÓN INDICADORES DE GESTIÓN DE LA DEPENDENCIA (TRÁMITES Y SERVICIOS)</p> <p>CUADRO 2F</p>															MEDE01.03.18.P03.F02			
																VERSIÓN		4	
																FECHA DE ENTRADA EN VIGENCIA		20/jun/2016	


DEPENDENCIA:	DEPARTAMENTO ADMINISTRATIVO DE PLANEACIÓN	Periodicidad de los datos:	Trimestral	Fecha de reporte:	1/08/2016	Vigencia:	2016
--------------	---	----------------------------	------------	-------------------	-----------	-----------	------

No.	Eje	Componente	Programa	Actividad	Trámite o Servicio	Macroproceso	Proceso / Subproceso	Código Procedimiento	Meta de la actividad (Descripción)	Indicador (Descripción)	Unidad de medida	Fórmula	Variables	Línea de base		Metas					Tiempo de respuesta legal (días hábiles)	Fuente de información (Dependencia)	Responsable (Reparto administrativo)
														Valor	2015	2016	2017	2018	2019				
11	42 Cali amable y sostenible	territorial e integración regional	y control del territorio	Implantación y Regularización Simple	Trámite	Desarrollo Integral del Territorio	Conceptos Técnicos para el Desarrollo Físico	MMDI02.02.06.18.P26	de Esquemas de Implantación y Regularización Simple radicada.	Implantación y Regularización Simple expedidos.	%	(V1/V2)*100	V2= Solicitudes Esquemas de Implantación y Regularización Simple radicadas	549	83,8	100,0	100,0	100,0	100,0	100,0	15	Administrativo de Planeación	Subdirección de Planeación y Servicios Públicos
12	42 Cali amable y sostenible	422 Ordenamiento territorial e integración regional	4221 Planificación y control del territorio	Expedir los Certificados de Permiso de Ocupación.	Trámite	Desarrollo Integral del Territorio	Desarrollo Físico / Conceptos Técnicos para el Desarrollo Físico	MMDI02.02.06.18.P26	Expedir el 100% de solicitudes de Certificados de Permiso de Ocupación radicadas.	Porcentaje de Certificados de Permiso de Ocupación expedidos.	%	(V1/V2)*100	V1= Certificados de Permiso de Ocupación expedidos.	7	63,6	100,0	100,0	100,0	100,0	100,0	15	Departamento Administrativo de Planeación	Subdirección de Ordenamiento Urbanístico
													V2= Solicitudes de Certificados de Permiso de Ocupación radicadas	11									
13	42 Cali amable y sostenible	422 Ordenamiento territorial e integración regional	4221 Planificación y control del territorio	Expedir la Licencia de ocupación del espacio público para la localización de equipamiento.	Trámite	Desarrollo Integral del Territorio	Desarrollo Físico / Espacio Público	MMDI02.02.07.18.P03	Expedir el 100% de solicitudes de Licencia de ocupación del espacio público para la localización de equipamiento, radicadas.	Porcentaje de Licencia de ocupación del espacio público para la localización de equipamiento, expedidas.	%	(V1/V2)*100	V1= Licencia de ocupación del espacio público para la localización de equipamiento, expedidas	22	100,0	100,0	100,0	100,0	100,0	45	Departamento Administrativo de Planeación	Subdirección de Ordenamiento Urbanístico	
													V2= Solicitudes de Licencia de ocupación del espacio público para la localización de equipamiento, radicadas.	22									
14	42 Cali amable y sostenible	422 Ordenamiento territorial e integración regional	4221 Planificación y control del territorio	Atender las solicitudes de Registro de actividades relacionadas con la enajenación de inmuebles destinados a vivienda.	Trámite	Convivencia y Seguridad	Control y Mantenimiento del Orden Público / Control a construcciones	MMCS03.02.03.18.P03	Atender el 100% de solicitudes de Registro de actividades relacionadas con la enajenación de inmuebles destinados a vivienda, radicadas.	Porcentaje de Registros de actividades relacionadas con la enajenación de inmuebles destinados a vivienda, atendidos.	%	(V1/V2)*100	V1= Solicitudes de Registro de actividades relacionadas con la enajenación de inmuebles destinados a vivienda, atendidos.	11	100,0	100,0	100,0	100,0	100,0	15	Departamento Administrativo de Planeación	Subdirección de Ordenamiento Urbanístico	
													V2= Solicitudes de Registro de actividades relacionadas con la enajenación de inmuebles destinados a vivienda, radicados.	11									
15	42 Cali amable y sostenible	422 Ordenamiento territorial e integración regional	4221 Planificación y control del territorio	Expedir la liquidación por concepto de Contribución de personas que realizan la Actividad de Construcción y Enajenación de Vivienda.	Trámite	Convivencia y Seguridad	Control y Mantenimiento del Orden Público / Control a construcciones	MMCS03.02.03.18.P03	Expedir el 100% de de solicitudes de liquidaciones por concepto de Contribución de personas que realizan la Actividad de Construcción y Enajenación de Vivienda, radicadas.	Porcentaje de liquidaciones por concepto de Contribución de personas que realizan la Actividad de Construcción y Enajenación de Vivienda, expedidas.	%	(V1/V2)*100	V1= Liquidaciones por concepto de Contribución de personas que realizan la Actividad de Construcción y Enajenación de Vivienda, expedidas	88	100,0	100,0	100,0	100,0	100,0	15	Departamento Administrativo de Planeación	Subdirección de Ordenamiento Urbanístico	
													V2= Solicitudes de liquidación por concepto de contribución a personas que realizan la Actividad de Construcción y Enajenación de Vivienda radicadas	88									
16	42 Cali amable y sostenible	422 Ordenamiento territorial e integración regional	4221 Planificación y control del territorio	Atender las solicitudes de Radicación de documentos para adelantar actividades de construcción y enajenación de inmuebles destinados a vivienda.	Trámite	Convivencia y Seguridad	Control y Mantenimiento del Orden Público / Control a construcciones	MMCS03.02.03.18.P04	Atender el 100% de solicitudes de Radicación de documentos para adelantar actividades de construcción y enajenación de inmuebles destinados a vivienda radicadas.	Porcentaje de solicitudes de Radicación de documentos para adelantar actividades de construcción y enajenación de inmuebles destinados a vivienda atendidas.	%	(V1/V2)*100	V1= Solicitudes de Radicación de documentos para adelantar actividades de construcción y enajenación de inmuebles destinados a vivienda atendidas	58	100,0	100,0	100,0	100,0	100,0	15	Departamento Administrativo de Planeación	Subdirección de Ordenamiento Urbanístico	
													V2= Solicitudes de Radicación de documentos para adelantar actividades de construcción y enajenación de inmuebles destinados a vivienda radicadas	58									
17	42 Cali amable y sostenible	422 Ordenamiento territorial e integración regional	4221 Planificación y control del territorio	Expedir la Delineación con Esquema Básico - plano topográfico con afectaciones.	Trámite	Desarrollo Integral del Territorio	Desarrollo Físico / Conceptos Técnicos para el Desarrollo Físico	MMDI02.02.06.18.P01	Expedir el 100% de solicitudes de Delineaciones con Esquema Básico - plano topográfico con afectaciones radicadas.	Porcentaje de Delineaciones con Esquema Básico - plano topográfico con afectaciones expedidas.	%	(V1/V2)*100	V1= Delineaciones con Esquema Básico - plano topográfico con afectaciones expedidas	120	92,3	100,0	100,0	100,0	100,0	15	Departamento Administrativo de Planeación	Subdirección de Ordenamiento Urbanístico	
													V2= Solicitudes de Delineación con Esquema Básico - plano topográfico con afectaciones radicadas	130									
18	42 Cali amable y sostenible	422 Ordenamiento territorial e integración regional	4221 Planificación y control del territorio	Expedir la Delineación Urbana con Línea de Demarcación.	Trámite	Desarrollo Integral del Territorio	Desarrollo Físico / Conceptos Técnicos para el Desarrollo Físico	MMDI02.02.06.18.P02	Expedir el 100% de solicitudes de Delineación Urbana con Línea de Demarcación radicadas.	Porcentaje de Delineaciones Urbana con Línea de Demarcación expedidas.	%	(V1/V2)*100	V1= Delineaciones Urbanas con Línea de Demarcación expedidas.	2.881	96,3	100,0	100,0	100,0	100,0	15	Departamento Administrativo de Planeación	Subdirección de Ordenamiento Urbanístico	
													V2= Solicitudes de Delineación Urbana con Línea de Demarcación radicadas	2.993									
19	42 Cali amable y sostenible	422 Ordenamiento territorial e integración regional	4221 Planificación y control del territorio	Expedir el Esquema Vial.	Servicio	Desarrollo Integral del Territorio	Desarrollo Físico / Conceptos Técnicos para el Desarrollo Físico	MMDI02.02.06.18.P03	Expedir el 100% de solicitudes de Esquemas Viales radicadas.	Porcentaje de Esquemas Viales expedidos.	%	(V1/V2)*100	V1= Esquemas Viales expedidos	133	100,0	100,0	100,0	100,0	100,0	15	Departamento Administrativo de Planeación	Subdirección de Ordenamiento Urbanístico	
													V2= Solicitudes de Esquemas Viales radicadas.	133									

 <p>ALCALDÍA DE SANTIAGO DE CALI</p> <p>DIRECCIONAMIENTO ESTRATEGICO PLANEACION ECONOMICA Y SOCIAL</p>	<p>SISTEMAS DE GESTIÓN Y CONTROL INTEGRADOS SGC - MECI - SISTEDA</p> <p>FORMULACIÓN DEL PLAN DE ACCIÓN INDICADORES DE GESTIÓN DE LA DEPENDENCIA (TRÁMITES Y SERVICIOS)</p> <p>CUADRO 2F</p>											MEDE01.03.18.P03.F02			
												VERSIÓN		4	
												FECHA DE ENTRADA EN VIGENCIA		20/jun/2016	


DEPENDENCIA:	DEPARTAMENTO ADMINISTRATIVO DE PLANEACIÓN	Periodicidad de los datos:	Trimestral	Fecha de reporte:	1/08/2016	Vigencia:	2016
--------------	---	----------------------------	------------	-------------------	-----------	-----------	------

No.	Eje	Componente	Programa	Actividad	Trámite o Servicio	Macroproceso	Proceso / Subproceso	Código Procedimiento	Meta de la actividad (Descripción)	Indicador (Descripción)	Unidad de medida	Fórmula	Variables	Línea de base		Metas					Tiempo de respuesta legal (días hábiles)	Fuente de información (Dependencia)	Responsable (Reparto administrativo)
														Valor	2015	2016	2017	2018	2019				
20	42 Cali amable y sostenible	422 Ordenamiento territorial e integración regional	4221 Planificación y control del territorio	Atender las solicitudes de Intervención en Bienes de Interés Cultural.	Trámite	Desarrollo Integral del Territorio	Desarrollo Físico / Conceptos Técnicos para el Desarrollo Físico	MMDI02.02.06.18.P06	Atender el 100% de solicitudes de Intervención en Bienes de Interés Cultural radicadas.	Porcentaje de solicitudes de Intervención en Bienes de Interés Cultural atendidas.	%	(V1/V2)*100	V1= Solicitudes de Intervención en Bienes de Interés Cultural atendidas. V2= Solicitudes de Intervención en Bienes de Interés Cultural radicadas.	9 100,0	100,0	100,0	100,0	100,0	100,0	15	Departamento Administrativo de Planeación	Subdirección de Ordenamiento Urbanístico	
21	42 Cali amable y sostenible	422 Ordenamiento territorial e integración regional	4221 Planificación y control del territorio	Atender las solicitudes de Asignación de Nomenclatura.	Trámite	Desarrollo Integral del Territorio	Desarrollo Físico / Conceptos Técnicos para el Desarrollo Físico	MMDI02.02.06.18.P11	Atender el 100% de solicitudes de Asignación de Nomenclatura radicadas.	Porcentaje de solicitudes de Asignación de Nomenclatura atendidas.	%	(V1/V2)*100	V1= Solicitudes de Asignación de Nomenclatura atendidas V2= Solicitudes de Asignación de Nomenclatura radicadas	584 95,1 614	100,0	100,0	100,0	100,0	100,0	15	Departamento Administrativo de Planeación	Subdirección de Ordenamiento Urbanístico	
22	42 Cali amable y sostenible	422 Ordenamiento territorial e integración regional	4221 Planificación y control del territorio	Expedir el Certificado de Nomenclatura.	Servicio	Desarrollo Integral del Territorio	Desarrollo Físico / Conceptos Técnicos para el Desarrollo Físico	MMDI02.02.06.18.P12	Expedir el 100% de solicitudes de Certificados de Nomenclatura radicadas.	Porcentaje de Certificados de Nomenclatura expedidos.	%	(V1/V2)*100	V1= Certificados de Nomenclatura expedidos V2= Solicitudes de Certificados de Nomenclatura radicadas	4.445 92,9 4.783	100,0	100,0	100,0	100,0	100,0	15	Departamento Administrativo de Planeación	Subdirección de Ordenamiento Urbanístico	
23	42 Cali amable y sostenible	422 Ordenamiento territorial e integración regional	4221 Planificación y control del territorio	Expedir el Concepto Uso del Suelo.	Trámite	Desarrollo Integral del Territorio	Desarrollo Físico / Conceptos Técnicos para el Desarrollo Físico	MMDI02.02.06.18.P15	Expedir el 100% de solicitudes de Concepto de Uso del Suelo radicadas.	Porcentaje de Concepto Uso del Suelo expedidos.	%	(V1/V2)*100	V1= Concepto Uso del Suelo expedidos V2= Solicitudes de Concepto Uso del Suelo radicadas	7.861 92,6 8.489	100,0	100,0	100,0	100,0	100,0	15	Departamento Administrativo de Planeación	Subdirección de Ordenamiento Urbanístico	
24	42 Cali amable y sostenible	422 Ordenamiento territorial e integración regional	4221 Planificación y control del territorio	Atender las solicitudes de legalización de asentamientos humanos.	Trámite	Desarrollo Integral del Territorio	Desarrollo Físico / Conceptos Técnicos para el Desarrollo Físico	MMDI02.02.06.18.P24	Atender el 100% de solicitudes de legalización de asentamientos humanos radicadas.	Porcentaje de solicitudes de legalización de asentamientos humanos atendidas.	%	(V1/V2)*100	V1= Solicitudes de legalización de asentamientos humanos atendidas. V2= Solicitudes de legalización de asentamientos humanos radicadas	4 100,0 4	100,0	100,0	100,0	100,0	100,0	15	Departamento Administrativo de Planeación	Subdirección de Ordenamiento Urbanístico	
25	42 Cali amable y sostenible	422 Ordenamiento territorial e integración regional	4221 Planificación y control del territorio	Cálculo de aportes urbanísticos por mayor edificabilidad	Trámite	Desarrollo Integral del Territorio	Desarrollo Físico / Espacio Público	MMDI02.02.06.18.P27	Expedir el 100% de solicitudes de liquidación de Aportes por Mayor Edificabilidad radicada.	Porcentaje de liquidaciones de Aportes por Mayor Edificabilidad expedidas.	%	(V1/V2)*100	V1= Solicitudes de liquidación de Aportes por Mayor Edificabilidad expedidas V2= Solicitudes de liquidación de Aportes por Mayor Edificabilidad radicadas	0 NA 0	100,0	100,0	100,0	100,0	100,0	15	Departamento Administrativo de Planeación	Subdirección del POT y Servicios Públicos	
26	42 Cali amable y sostenible	422 Ordenamiento territorial e integración regional	4221 Planificación y control del territorio	Expedir la Licencia de intervención del espacio público.	Trámite	Desarrollo Integral del Territorio	Desarrollo Físico / Espacio Público	MMDI02.02.07.18.P03	Expedir el 100% de solicitudes de Licencia de intervención del espacio público, radicadas.	Porcentaje de Licencia de intervención del espacio público, expedidas.	%	(V1/V2)*100	V1= Licencia de intervención del espacio público, expedidas V2= Solicitudes de Licencia de intervención del espacio público, radicadas.	90 100,0 90	100,0	100,0	100,0	100,0	100,0	45	Departamento Administrativo de Planeación	Subdirección de Ordenamiento Urbanístico	
27	42 Cali amable y sostenible	422 Ordenamiento territorial e integración regional	4221 Planificación y control del territorio	Atender el Registro de la Publicidad Exterior Visual.	Trámite	Desarrollo Integral del Territorio	Desarrollo Físico / Espacio Público	MMDI02.02.07.18.P04	Atender el 100% de solicitudes de Registro de la Publicidad Exterior Visual radicadas.	Porcentaje de Registro de la Publicidad Exterior Visual atendidos	%	(V1/V2)*100	V1= Solicitudes de Registros de la Publicidad Exterior Visual atendidos. V2= Solicitudes de Registro de la Publicidad Exterior Visual radicadas	529 86,0 615	100,0	100,0	100,0	100,0	100,0	15	Departamento Administrativo de Planeación	Subdirección de Ordenamiento Urbanístico	
28	42 Cali amable y sostenible	422 Ordenamiento territorial e integración regional	4221 Planificación y control del territorio	Expedir los Permisos para Instalación de Publicidad Exterior Visual Menor.	Trámite	Desarrollo Integral del Territorio	Desarrollo Físico / Espacio Público	MMDI02.02.07.18.P04	Expedir el 100% de solicitudes de Permisos para Instalación de Publicidad Exterior Visual Menor radicadas.	Porcentaje de Permisos para instalación de Publicidad Exterior Visual Menor expedidos.	%	(V1/V2)*100	V1= Permisos para Instalación de Publicidad Exterior Visual Menor expedidos. V2= Solicitudes de Permiso para Instalación de Publicidad Exterior Menor Visual radicadas	1 100,0 1	100,0	100,0	100,0	100,0	100,0	15	Departamento Administrativo de Planeación	Subdirección de Ordenamiento Urbanístico	
29	42 Cali amable y sostenible	422 Ordenamiento territorial e integración regional	4221 Planificación y control del territorio	Expedir los Permisos para Instalación de Publicidad Exterior Visual en Vehículo Automotor.	Trámite	Desarrollo Integral del Territorio	Desarrollo Físico / Espacio Público	MMDI02.02.07.18.P04	Expedir el 100% de solicitudes de Permisos para Instalación de Publicidad Exterior Visual en Vehículo Automotor radicadas.	Porcentaje de Permisos para Instalación de Publicidad Exterior Visual en Vehículo Automotor expedidos.	%	(V1/V2)*100	V1= Permisos para Instalación de Publicidad Exterior Visual en Vehículo Automotor expedidos. V2= Solicitudes de Permiso para Instalación de Publicidad Exterior Visual en Vehículo Automotor radicadas	374 100,0 374	100,0	100,0	100,0	100,0	100,0	15	Departamento Administrativo de Planeación	Subdirección de Ordenamiento Urbanístico	
30	42 Cali amable y sostenible.	425 Gestión Integral del riesgo	4251 Conocimiento de	Expedir Conceptos sobre Condiciones de Riesgo para	Trámite	Desarrollo Integral del Territorio	Desarrollo Físico / Conceptos Técnicos para el Desarrollo	MMDI02.02.06.18.P08	Expedir el 100% de solicitudes de Conceptos sobre Condiciones de Riesgo para Sectores	Porcentaje de Conceptos sobre Condiciones de Riesgo para	%	(V1/V2)*100	V1= Conceptos sobre Condiciones de Riesgo para Sectores expedidos.	34 82,9	100,0	100,0	100,0	100,0	100,0	30	Departamento Administrativo de	Subdirección del POT y Servicios Públicos	

 <p>ALCALDÍA DE SANTIAGO DE CALI</p> <p>DIRECCIONAMIENTO ESTRATEGICO PLANEACION ECONOMICA Y SOCIAL</p>	<p>SISTEMAS DE GESTIÓN Y CONTROL INTEGRADOS SGC - MECI - SISTEDA</p> <p>FORMULACIÓN DEL PLAN DE ACCIÓN INDICADORES DE GESTIÓN DE LA DEPENDENCIA (TRÁMITES Y SERVICIOS)</p> <p>CUADRO 2F</p>													MEDE01.03.18.P03.F02				
														VERSIÓN		4		
														FECHA DE ENTRADA EN VIGENCIA		20/jun/2016		

DEPENDENCIA:					DEPARTAMENTO ADMINISTRATIVO DE PLANEACIÓN					Periodicidad de los datos:					Trimestral	Fecha de reporte:		1/08/2016	Vigencia:	2016
--------------	--	--	--	--	---	--	--	--	--	----------------------------	--	--	--	--	------------	-------------------	--	-----------	-----------	------

No.	Eje	Componente	Programa	Actividad	Trámite o Servicio	Macroproceso	Proceso / Subproceso	Código Procedimiento	Meta de la actividad (Descripción)	Indicador (Descripción)	Unidad de medida	Fórmula	Variables	Línea de base		Metas					Tiempo de respuesta legal (días hábiles)	Fuente de información (Dependencia)	Responsable (Reparto administrativo)
														Valor	2015	2016	2017	2018	2019				
		de desastres	riesgos	Sectores.			Físico		Expedir el 100% de solicitudes de Certificado de Riesgo de Predios radicadas.	Porcentaje de solicitudes de Certificado de Riesgo de Predios expedidos	%	(V1/V2)*100	V2= Solicitudes de Conceptos sobre Condiciones de Riesgo para Sectores radicadas	41						30	Planeación		
31	42 Cali amable y sostenible	425 Gestión Integral del riesgo de desastres	4251 Conocimiento de riesgos	Expedir Certificados de Riesgo de Predios	Trámite	Desarrollo Integral del Territorio	Desarrollo Físico / Conceptos Técnicos para el Desarrollo Físico	MMDI02.02.06.18.P09	Expedir el 100% de solicitudes de Certificado de Riesgo de Predios radicadas.	Porcentaje de solicitudes de Certificado de Riesgo de Predios expedidos	%	(V1/V2)*100	V1= Certificado de Riesgo de Predios expedidos V2= Solicitudes de Certificado de Riesgo de Predios radicadas	1.202 1.223	98,3	100,0	100,0	100,0	100,0	30	Departamento Administrativo de Planeación	Subdirección del POT y Servicios Públicos	
32	42 Cali amable y sostenible	425 Gestión Integral del riesgo de desastres	4251 Conocimiento de riesgos	Expedir Conceptos de Estabilidad y Firmeza para Proyectos Urbanísticos.	Trámite	Desarrollo Integral del Territorio	Desarrollo Físico / Conceptos Técnicos para el Desarrollo Físico	MMDI02.02.06.18.P10	Expedir el 100% de solicitudes de Conceptos de Estabilidad y Firmeza para Proyectos Urbanísticos radicadas.	Porcentaje de solicitudes de Conceptos de Estabilidad y Firmeza para Proyectos Urbanísticos expedidos	%	(V1/V2)*100	V1= Conceptos de Estabilidad y Firmeza para Proyectos Urbanísticos expedidos V2= Solicitudes de Conceptos de Estabilidad y Firmeza para Proyectos Urbanísticos radicadas	8 9	88,9	100,0	100,0	100,0	100,0	30	Departamento Administrativo de Planeación	Subdirección del POT y Servicios Públicos	
33	42 Cali amable y sostenible	425 Gestión Integral del riesgo de desastres	4251 Conocimiento de riesgos	Expedir Concepto de Viabilidad de Exploración o Explotación Minera.	Trámite	Desarrollo Integral del Territorio	Desarrollo Físico / Conceptos Técnicos para el Desarrollo Físico	MMDI02.02.06.18.P19	Expedir el 100% de solicitudes de Conceptos de Viabilidad de Exploración o Explotación Minera radicadas.	Porcentaje de Conceptos de Viabilidad de Exploración o Explotación Minera expedidos.	%	(V1/V2)*100	V1= Concepto de Viabilidad de Exploración o Explotación Minera expedidos V2= Solicitudes de Conceptos de Viabilidad de Exploración y Explotación Minera radicadas	2 2	100,0	100,0	100,0	100,0	100,0	15	Departamento Administrativo de Planeación	Subdirección del POT y Servicios Públicos	
34	45 Cali participativa y bien gobernada	451 Gerencia pública basada en resultados y la defensa de lo público	4512 Información de calidad para la planificación territorial	Atender las solicitudes de Encuesta del Sistema de Identificación y Clasificación de Potenciales Beneficiarios de Programas Sociales - SISBEN.	Trámite	Direccionamiento Estratégico	Análisis Estratégico de la Información / Sisben	MEDE01.01.01.18.P01	Atender el 100% de solicitudes de Encuesta del Sistema de Identificación y Clasificación de Potenciales Beneficiarios de Programas Sociales - SISBEN radicadas.	Porcentaje de solicitudes de Encuesta del Sistema de Identificación y Clasificación de Potenciales Beneficiarios de Programas Sociales - SISBEN atendidas.	%	(V1/V2)*100	V1= Solicitudes de Encuesta del Sistema de Identificación y Clasificación de Potenciales Beneficiarios de Programas Sociales - SISBEN atendidas. V2= Solicitudes de Encuesta del Sistema de Identificación y Clasificación de Potenciales Beneficiarios de Programas Sociales - SISBEN radicadas.	33.434 34.804	96,1	100,0	100,0	100,0	100,0	30	Departamento Administrativo de Planeación	Subdirección de Desarrollo Integral	
35	45 Cali participativa y bien gobernada	451 Gerencia pública basada en resultados y la defensa de lo público	4512 Información de calidad para la planificación territorial	Atender las solicitudes de Inclusión de personas en la base de datos del Sistema de Identificación y Clasificación de Potenciales Beneficiarios de Programas Sociales - SISBEN.	Trámite	Direccionamiento Estratégico	Análisis Estratégico de la Información / Sisben	MEDE01.01.01.18.P02	Atender el 100% de solicitudes de Inclusión de personas en la base de datos del Sistema de Identificación y Clasificación de Potenciales Beneficiarios de Programas Sociales - SISBEN radicadas.	Porcentaje de solicitudes de Inclusión de personas en la base de datos del Sistema de Identificación y Clasificación de Potenciales Beneficiarios de Programas Sociales - SISBEN atendidas.	%	(V1/V2)*100	V1= Solicitudes de Inclusión de personas en la base de datos del Sistema de Identificación y Clasificación de Potenciales Beneficiarios de Programas Sociales - SISBEN atendidas. V2= Solicitudes de Inclusión de personas en la base de datos del Sistema de Identificación y Clasificación de Potenciales Beneficiarios de Programas Sociales - SISBEN radicadas.	15.435 15.554	99,2	100,0	100,0	100,0	100,0	15	Departamento Administrativo de Planeación	Subdirección de Desarrollo Integral	
36	45 Cali participativa y bien gobernada	451 Gerencia pública basada en resultados y la defensa de lo público	4512 Información de calidad para la planificación territorial	Atender las solicitudes de Actualización de Datos de Identificación de Personas Registradas en el Sistema de Identificación y Clasificación de Potenciales Beneficiarios de Programas Sociales - SISBEN.	Trámite	Direccionamiento Estratégico	Análisis Estratégico de la Información / Sisben	MEDE01.01.01.18.P02	Atender el 100% de solicitudes de Actualización de Datos de Identificación de Personas Registradas en el Sistema de Identificación y Clasificación de Potenciales Beneficiarios de Programas Sociales - SISBEN radicadas.	Porcentaje de solicitudes de Actualización de Datos de Identificación de Personas Registradas en el Sistema de Identificación y Clasificación de Potenciales Beneficiarios de Programas Sociales - SISBEN atendidas.	%	(V1/V2)*100	V1= Solicitudes de Actualización de Datos de Identificación de Personas Registradas en el Sistema de Identificación y Clasificación de Potenciales Beneficiarios de Programas Sociales - SISBEN atendidas. V2= Solicitudes de Actualización de Datos de Identificación de Personas Registradas en el Sistema de Identificación y Clasificación de Potenciales Beneficiarios de Programas Sociales - SISBEN radicadas.	30.425 30.428	100,0	100,0	100,0	100,0	100,0	15	Departamento Administrativo de Planeación	Subdirección de Desarrollo Integral	
37	45 Cali participativa y bien gobernada	451 Gerencia pública basada en resultados y la defensa de lo público	4512 Información de calidad para la planificación territorial	Atender las solicitudes de Retiro de un hogar de la base de datos del Sistema de Identificación y Clasificación de Potenciales Beneficiarios de Programas Sociales - SISBEN.	Trámite	Direccionamiento Estratégico	Análisis Estratégico de la Información / Sisben	MEDE01.01.01.18.P02	Atender el 100% de solicitudes de Retiro de un hogar de la base de datos del Sistema de Identificación y Clasificación de Potenciales Beneficiarios de Programas Sociales - SISBEN radicadas.	Porcentaje de solicitudes de Retiro de un hogar de la base de datos del Sistema de Identificación y Clasificación de Potenciales Beneficiarios de Programas Sociales - SISBEN atendidas.	%	(V1/V2)*100	V1= Solicitudes de Retiro de un hogar de la base de datos del Sistema de Identificación y Clasificación de Potenciales Beneficiarios de Programas Sociales - SISBEN atendidas.	1.076	99,3	100,0	100,0	100,0	100,0	15	Departamento Administrativo de Planeación	Subdirección de Desarrollo Integral	

 <p>ALCALDÍA DE SANTIAGO DE CALI</p> <p>DIRECCIONAMIENTO ESTRATEGICO PLANEACION ECONOMICA Y SOCIAL</p>	<p>SISTEMAS DE GESTIÓN Y CONTROL INTEGRADOS SGC - MECI - SISTEDA</p>										MEDE01.03.18.P03.F02			
	<p>FORMULACIÓN DEL PLAN DE ACCIÓN INDICADORES DE GESTIÓN DE LA DEPENDENCIA (TRÁMITES Y SERVICIOS)</p>										VERSIÓN		4	
	<p>CUADRO 2F</p>										FECHA DE ENTRADA EN VIGENCIA		20/jun/2016	

DEPENDENCIA:		DEPARTAMENTO ADMINISTRATIVO DE PLANEACIÓN										Periodicidad de los datos:		Trimestral		Fecha de reporte:		1/08/2016		Vigencia:		2016	
--------------	--	---	--	--	--	--	--	--	--	--	--	----------------------------	--	------------	--	----------------------	--	-----------	--	-----------	--	------	--

No.	Eje	Componente	Programa	Actividad	Trámite o Servicio	Macroproceso	Proceso / Subproceso	Código Procedimiento	Meta de la actividad (Descripción)	Indicador (Descripción)	Unidad de medida	Fórmula	Variables	Línea de base		Metas					Tiempo de respuesta legal (días hábiles)	Fuente de información (Dependencia)	Responsable (Reparto administrativo)
														Valor	2015	2016	2017	2018	2019				
37	bien gobernada	451 Gerencia pública basada en resultados y la defensa de lo público	4512 Información de calidad para la planificación territorial	Atender las solicitudes de Retiro de personas de la base de datos del Sistema de Identificación y Clasificación de Potenciales Beneficiarios de Programas Sociales - SISBEN.	Trámite	Direccionamiento Estratégico	Desarrollo Físico / Conceptos Técnicos para el Desarrollo Físico	MEDE01.01.01.18.P02	Atender el 100% de solicitudes de Retiro de personas de la base de datos del Sistema de Identificación y Clasificación de Potenciales Beneficiarios de Programas Sociales - SISBEN radicadas.	Porcentaje de las solicitudes de Retiro de personas de la base de datos del Sistema de Identificación y Clasificación de Potenciales Beneficiarios de Programas Sociales - SISBEN atendidas.	%	(V1/V2)*100	V2= Solicitudes de Retiro de un hogar de la base de datos del Sistema de Identificación y Clasificación de Potenciales Beneficiarios de Programas Sociales - SISBEN radicadas.	1,084							15	Departamento Administrativo de Planeación	Desarrollo Integral
38	45 Cali participativa y bien gobernada	451 Gerencia pública basada en resultados y la defensa de lo público	4512 Información de calidad para la planificación territorial	Atender las solicitudes de Retiro de personas de la base de datos del Sistema de Identificación y Clasificación de Potenciales Beneficiarios de Programas Sociales - SISBEN.	Trámite	Direccionamiento Estratégico	Análisis Estratégico de la Información / Sisben	MEDE01.01.01.18.P02	Atender el 100% de solicitudes de Retiro de personas de la base de datos del Sistema de Identificación y Clasificación de Potenciales Beneficiarios de Programas Sociales - SISBEN radicadas.	Porcentaje de las solicitudes de Retiro de personas de la base de datos del Sistema de Identificación y Clasificación de Potenciales Beneficiarios de Programas Sociales - SISBEN atendidas.	%	(V1/V2)*100	V1= Solicitudes de Retiro de personas de la base de datos del Sistema de Identificación y Clasificación de Potenciales Beneficiarios de Programas Sociales - SISBEN atendidas.	18,097							15	Departamento Administrativo de Planeación	Subdirección de Desarrollo Integral
													V2= Solicitudes de Retiro de personas de la base de datos del Sistema de Identificación y Clasificación de Potenciales Beneficiarios de Programas Sociales - SISBEN radicadas.	20,056	90.2	100.0	100.0	100.0	100.0				
39	45 Cali participativa y bien gobernada	451 Gerencia pública basada en resultados y la defensa de lo público	4512 Información de calidad para la planificación territorial	Expedir el Certificado de Estratificación Socioeconómica.	Trámite	Desarrollo Integral del Territorio	Desarrollo Físico / Conceptos Técnicos para el Desarrollo Físico	MMDI02.02.06.18.P05	Expedir el 100% de solicitudes de Certificados de Estratificación Socioeconómica radicadas.	Porcentaje de Certificados de Estratificación Socioeconómica, expedidos.	%	(V1/V2)*100	V1= Certificados de Estratificación Socioeconómica, expedidos.	2,858							3	Departamento Administrativo de Planeación	Subdirección de Desarrollo Integral
													V2= Solicitudes de Certificados de Estratificación Socioeconómica, según sea el caso radicadas.	2,858	100.0	100.0	100.0	100.0	100.0				
40	45 Cali participativa y bien gobernada	451 Gerencia pública basada en resultados y la defensa de lo público	4512 Información de calidad para la planificación territorial	Atender las solicitudes de Revisión de Estratificación Socioeconómica en Primera Instancia.	Trámite	Desarrollo Integral del Territorio	Desarrollo Físico / Conceptos Técnicos para el Desarrollo Físico	MMDI02.02.06.18.P05	Atender el 100% de solicitudes de Revisión de Estratificación Socioeconómica en Primera Instancia radicadas.	Porcentaje de solicitudes de Revisión de Estratificación Socioeconómica en Primera Instancia atendidas.	%	(V1/V2)*100	V1= Solicitudes de Revisión de Estratificación Socioeconómica en Primera Instancia atendidas.	930							60	Departamento Administrativo de Planeación	Subdirección de Desarrollo Integral
													V2= Solicitudes de Revisión de Estratificación Socioeconómica en Primera Instancia radicadas.	930	100.0	100.0	100.0	100.0	100.0				
41	45 Cali participativa y bien gobernada	451 Gerencia pública basada en resultados y la defensa de lo público	4512 Información de calidad para la planificación territorial	Atender las solicitudes de Revisión de Estratificación Socioeconómica en Segunda Instancia.	Trámite	Desarrollo Integral del Territorio	Desarrollo Físico / Conceptos Técnicos para el Desarrollo Físico	MMDI02.02.06.18.P05	Atender el 100% de solicitudes de Revisión de Estratificación Socioeconómica en Segunda Instancia radicadas.	Porcentaje de solicitudes de Revisión de Estratificación Socioeconómica en Segunda Instancia atendidas.	%	(V1/V2)*100	V1= Solicitudes de Revisión de Estratificación Socioeconómica en Segunda Instancia atendidas.	46							60	Departamento Administrativo de Planeación	Subdirección de Desarrollo Integral
													V2= Solicitudes de Revisión de Estratificación Socioeconómica en Segunda Instancia radicadas.	46	100.0	100.0	100.0	100.0	100.0				
42	45 Cali participativa y bien gobernada	451 Gerencia pública basada en resultados y la defensa de lo público	4512 Información de calidad para la planificación territorial	Atender las solicitudes de Información Geográfica.	Servicio	Direccionamiento estratégico	Análisis Estratégico de la Información / Información Estratégica	MEDE01.01.02.18.P03	Atender el 100% de solicitudes de Información Geográfica radicadas.	Porcentaje de solicitudes de Información Geográfica atendidas.	%	(V1/V2)*100	V1= Solicitudes de Información Geográfica atendidas.	42							15	Departamento Administrativo de Planeación	Subdirección del POT y Servicios Públicos
													V2 = Solicitudes de Información Geográfica radicadas.	42	100.0	100.0	100.0	100.0	100.0				
43	45 Cali participativa y bien gobernada	451 Gerencia pública basada en resultados y la defensa de lo público	4512 Información de calidad para la planificación territorial	Atender las solicitudes de Soporte Cartográfico (Planoteca).	Servicio	Direccionamiento estratégico	Análisis Estratégico de la Información / Información Estratégica	MEDE01.01.02.18.P03	Atender el 100% de solicitudes de Soporte Cartográfico (Planoteca) radicadas.	Porcentaje de solicitudes de Soporte Cartográfico (Planoteca) atendidas.	%	(V1/V2)*100	V1= Solicitudes de Soporte Cartográfico (Planoteca) atendidas.	30							15	Departamento Administrativo de Planeación	Subdirección del POT y Servicios Públicos
													V2 = Solicitudes de Soporte Cartográfico (Planoteca) radicadas.	30	100.0	100.0	100.0	100.0	100.0				