

**PROBLEMÁTICA 1:** *Deterioro de equipamientos deportivos, educativos, culturales y comunitarios (sedes comunales), e insuficientes programas que involucren la población vulnerable del corregimiento.*

**DESCRIPCIÓN:**

El Hormiguero es uno de los tres corregimientos más extensos del municipio con una superficie de 5.684,93 kilómetros cuadrados, siendo esta extensión un 12, 97 % del área rural del municipio. Se encuentra ubicado al suroriental del municipio de Santiago de Cali; limita al norte con el corregimiento de Navarro; y al noroccidente con las comunas 17 y 22.

Este corregimiento cuenta con una Institución Educativa oficial y tres sedes: Pantano de Vargas, Antonio Villavicencio, Tulia Borrero Mercado. Estas sedes presentan problemas asociados a la falta de muros de contención, aulas de clase, sistema hidrosanitario y eléctrico, salas de informática y área administrativa, además de la necesidad de ampliación de lote.

Según el análisis del Departamento Administrativo de Planeación sobre la Encuesta de Empleo y Calidad de Vida del Municipio de Cali, realizada entre 2012 y 2013 por el Ministerio del Trabajo, el 1,5 % de la población del corregimiento no tiene ningún nivel educativo, el 25,2 % alcanza el nivel de básica secundaria, el 30,4% tiene educación Media y el 36,3 % alcanza el nivel de básica primaria, en tanto el nivel educativo superior o universitario es del 6,7%.


En el ámbito cultural, el corregimiento cuenta con 3 bibliotecas y existen por lo menos catorce grupos. Las principales actividades del sector son la música, la danza folclórica y la celebración de las fiestas religiosas; entre las prácticas tradicionales que se han ido perdiendo están la vaca loca, el jinete y el caballo.

En el corregimiento existen una casa cultural y un consejo comunitario que se constituyen en potencialidades para el desarrollo de los procesos artísticos.

- Desde la percepción comunitaria la problemática se expresa así:
- Falta destinar mayor presupuesto para estas actividades; falta de oferta en actividades culturales y deportivas para ocupar el tiempo libre; jóvenes vinculados a factores de riesgo; embarazo de adolescentes; falta de sentido de pertenencia; drogadicción.

**LINEAMIENTOS:**

- Fomentar prácticas deportivas, artísticas y culturas para el aprovechamiento del tiempo libre.
- Salvaguardar las diversas manifestaciones del patrimonio cultural inmaterial del corregimiento.
- Fortalecer la identidad cultural y la oferta turística del corregimiento, a través de iniciativas que vinculen a los habitantes del corregimiento y a sus organizaciones.
- Diseñar e implementar estrategias que permitan el desarrollo del potencial del turismo de naturaleza, incluyendo mecanismos de control sobre impactos ambientales y sociales
- Fomentar la práctica de deportes tradicionales y no tradicionales. Se entenderá como deportes tradicionales, el fútbol, microfútbol, el voleibol y el baloncesto. En tanto los no tradicionales reconocen deportes de aventura como el senderismo, el running, deportes acuáticos, balsaje, ciclomontañismo, ultimate, caminata ecológica, avistamiento de aves, entre otros;



## PLAN DE DESARROLLO 2016 - 2019

# MATRIZ ESTRATÉGICA

estas actividades deben ser diseñadas contemplando que a mediano plazo puedan desarrollarse prácticas regulares a realizarse en el circuito que integra los corregimientos de Hormiguero y Navarro.

- Mantener y adecuar los escenarios deportivos y recreativos de propiedad del municipio, previa viabilidad de la dependencia responsable.
- Mantener y adecuar los equipamientos comunitarios (sedes comunales) y culturales de propiedad del municipio.
- Mantener y adecuar las sedes educativas del municipio.
- Dotar las sedes educativas del municipio.

PROGRAMA	META	INDICADOR	RESPONSABLE
TRADICIONES RIO VIVO	A diciembre de 2019 se han implementado estrategias de recuperación y difusión de la tradición oral y la memoria cultural del corregimiento, a través de encuentros intergeneracionales, vinculando 200 personas.	Número de personas que participen de los encuentros intergeneracionales.	Secretaría de Cultura y Turismo
	A diciembre de 2019 se han formado como multiplicadores en cultura ciudadana 150 jóvenes, con énfasis en los temas, ambiental y turístico; con capacidad para desarrollar estrategias pedagógicas.	Número de jóvenes formados como multiplicadores en cultura ciudadana.	Secretaría de Cultura y Turismo
	A diciembre de 2019 se han realizado 4 juegos deportivos y recreativos con diferentes disciplinas, tradicionales y no tradicionales, integrando la participación de la comunidad local.	Número de juegos deportivos y recreativos realizados.	Secretaría de Deporte y Recreación.
DEPORTE, RECREACIÓN, EDUCACIÓN Y CULTURA PARA TODOS	A diciembre de 2019, se han vinculado 600 niños, niñas y adolescentes en iniciación deportiva	Número de niños, niñas y adolescentes vinculadas a procesos de iniciación deportiva.	Secretaría de Deporte y Recreación.
	A diciembre de 2019 se han efectuado 2 intervenciones para el mantenimiento o adecuación de los escenarios deportivos y recreativos existentes propiedad del municipio	Número de intervenciones realizadas.	Secretaría de Deporte y Recreación.
	A diciembre de 2019, se han vinculado en procesos de iniciación y formación artística 200 personas de diferentes grupos poblacionales	Número de personas vinculadas en iniciación y formación artística.	Secretaría de Cultura y Turismo
	A diciembre de 2019 se ha realizado mantenimiento y adecuación de 1 biblioteca pública comunitaria	Numero de bibliotecas públicas comunitarias con mantenimiento y adecuación.	Secretaría de Cultura y Turismo
	A diciembre de 2019 se ha realizado el mantenimiento y adecuación de 1 sede comunal pública existente	Número de sedes comunales públicas con mantenimiento y adecuación.	Secretaría de Desarrollo Territorial y Bienestar Social
	A diciembre de 2019 se han realizado estudios y diseños de 3 sedes educativas públicas	Número de sedes educativas con estudios y diseños.	Secretaría de Educación



*Cualquier intervención que se pretenda realizar en el Parque Natural Nacional Farallones de Cali, su Zona Amortiguadora o las Zonas de Reserva Forestal, deberá contar con el aval de las entidades competentes, de acuerdo con la normatividad vigente, procedimiento que deberán adelantar las dependencias a cargo de dar viabilidad a los proyectos de inversión presentados por el nivel territorial.*

PROGRAMA	META	INDICADOR	RESPONSABLE
DEPORTE, RECREACIÓN, EDUCACIÓN Y CULTURA PARA TODOS	A diciembre de 2019 se han realizado 4 intervenciones (adecuaciones, mantenimientos y/o construcción de espacios, previo concepto de viabilidad técnica), en las sedes educativas públicas del corregimiento.	Número de intervenciones en las sedes educativas.	Secretaría de Educación
	A diciembre de 2019 se han dotado 3 sedes educativas públicas.	Número de sedes educativas con dotación.	Secretaría de Educación

**PROBLEMÁTICA 2:** *Escaso fomento y debilidad en los procesos productivos y de emprendimiento.*

**DESCRIPCIÓN:**

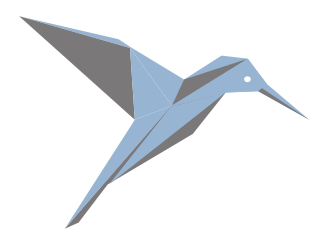
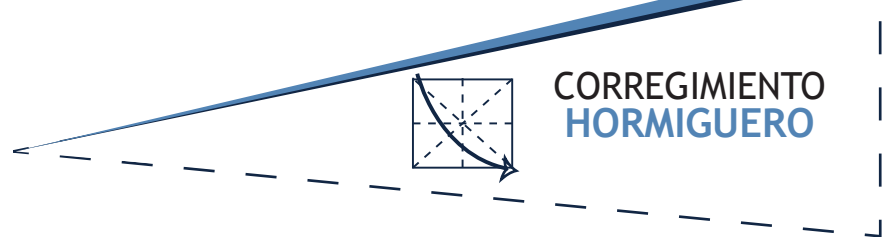
En el campo de generación de ingresos y empleo, este corregimiento presenta diversas causas que explican la falta de oportunidades laborales, entre las que se identifica la carencia de apoyo institucional a nuevos modelos de emprendimiento así como de acompañamiento por parte de entidades promotoras. Hormiguero está ubicado en un lugar agrícola donde persisten los cultivos de Caña de azúcar y se produce también: guayaba pera, limón, naranja, mandarina arrayana y guanábana.

Existe una debilidad en los procesos de emprendimiento cultural.

Según el análisis de la Encuesta de Empleo y Calidad de Vida del Municipio de Cali, La tasa de desempleo de la zona rural frente a la zona urbana es mayor, indicando que en los corregimientos la proporción de población económicamente activa que se encuentra desempleada es más alta que en las comunas, 20.0 % versus 15.1 %. En El Hormiguero la tasa de desempleo es de 19%.

El 41,5% de los hogares de este corregimiento percibe que sus ingresos no alcanzan para cubrir los gastos mínimos, el 46,3% percibe que sus ingresos solo alcanzan para asumírselos y el 12,2% de sus habitantes considera que sus ingresos cubren más que los gastos mínimos.

- Desde la percepción comunitaria, la problemática se expresa así:
- No hay programas de asistencia técnica permanente; Falta de planificación de la producción y gestión para el mercadeo.



PLAN DE DESARROLLO 2016 - 2019  
MATRIZ ESTRATÉGICA

PROBLEMÁTICA 3: Deficientes sistemas de acueducto y alcantarillado y deterioro de la malla vial.

DESCRIPCIÓN:

El espacio geográfico que ocupa el corregimiento El Hormiguero, es una zona delimitada por el Río Cauca como elemento estratégico y de supervivencia para la población, puesto que de su cauce se extrae el agua para el consumo humano y el riego de los sembrados.

Desde la percepción comunitaria, la problemática se expresa así:

- La categoría de alto riesgo impide las intervenciones; falta de voluntad política de la Administración municipal; poco sentido de pertenencia por los acueductos.

LINEAMIENTOS:

- Mejorar el estado de la malla vial y peatonal del corregimiento.
- Fortalecer el empoderamiento comunitario para la sostenibilidad de los acueductos y alcantarillados rurales.
- Mejorar el saneamiento básico en el corregimiento.

PROGRAMA	META	INDICADOR	RESPONSABLE
ZONA RURAL VISIBLE	A diciembre de 2019 se han diseñado e implementado 4 estrategias de promoción, comercialización de la producción local y asociatividad de los productores del corregimiento.	Número de estrategias diseñadas e implementadas	Secretaría de Cultura y Turismo
	A diciembre de 2019, se han cualificado 150 personas vulnerables con acompañamiento, intermediación laboral y orientación ocupacional con entidades idóneas, con un mínimo de capacitación de 180 horas.	Número de personas vulnerables capacitadas y acompañadas para la empleabilidad	Secretaría de Desarrollo Territorial y Bienestar Social
	A diciembre de 2019 se ha brindado asistencia técnica directa rural en actividades agroecológicas a 200 pequeños productores.	Número de pequeños productores con asistencia técnica	Secretaría de Desarrollo Territorial y Bienestar Social – UMATA
	A diciembre de 2019 se han cualificado en emprendimiento 100 personas vulnerables, con acompañamiento y asistencia técnica en mercadeo, administración, contabilidad y articulación con la economía formal, con entidades idóneas y con un mínimo de 180 horas.	Número de personas calificadas para el emprendimiento	Secretaría de Desarrollo Territorial y Bienestar Social

PROGRAMA	META	INDICADOR	RESPONSABLE
VÍAS PARA LA VIDA	A diciembre 2019 se han rehabilitado 200 metros cuadrados de andén, previo concepto de viabilidad técnica y esquema básico.	Metros cuadrados de andén rehabilitados.	Secretaría de Infraestructura y Valorización
	A diciembre 2019 se han construido 400 metros cuadrados de andén, previo concepto de viabilidad técnica y esquema básico.	Metros cuadrados de andén construidos.	Secretaría de Infraestructura y Valorización
	A diciembre de 2019 se ha realizado el mejoramiento de 0,1 kilómetro de pavimento previo concepto técnico de la entidad competente.	Kilómetros lineales de vía con mejoramiento.	Secretaría de Infraestructura y Valorización
MEJORAMIENTO DE SISTEMA DE AGUA POTABLE Y SANEAMIENTO BÁSICO RURAL	A diciembre 2019 se han realizado 4 mantenimientos y limpiezas de la PTARD del sector Pizamos.	Número de mantenimientos y limpiezas realizados	Secretaría de Salud Pública
	A diciembre 2019 se han fortalecido administrativamente 5 Juntas Administradoras de Agua Potable del corregimiento.	Número de Juntas Administradoras fortalecidas.	Secretaría de Salud Pública