



DEPARTAMENTO ADMINISTRATIVO DE PLANEACIÓN

**PLAN DE ACCIÓN
DEPARTAMENTO ADMINISTRATIVO DE PLANEACIÓN
2016**

Santiago de Cali, enero 15 de 2016

DEPARTAMENTO ADMINISTRATIVO DE PLANEACIÓN

Este documento es posible gracias a la colaboración y aportes de los funcionarios del Departamento Administrativo de Planeación Municipal. A todos ellos, nuestro agradecimiento por su invaluable contribución.

LEÓN DARÍO ESPINOSA RESTREPO

Director

María Virginia Borrero Garrido

Subdirectora de Ordenamiento Urbanístico

Francisco Javier Bonilla Hurtado

Subdirector del Plan de Ordenamiento
Territorial y Servicios Públicos

Oscar Eduardo Escobar García

Subdirector de Desarrollo Integral

Alba Luz Echeverry de Olaya

Asesor (E)

Edición, Compilación y Resumen

DEPARTAMENTO ADMINISTRATIVO DE PLANEACIÓN

PLAN DE ACCIÓN DEL 2016

1. RELACIÓN DEL DEPARTAMENTO ADMINISTRATIVO DE PLANEACIÓN CON EL PLAN DE DESARROLLO MUNICIPAL

1.1. RELACIÓN DEL DEPARTAMENTO ADMINISTRATIVO DE PLANEACIÓN CON:

1.1.1. La Visión

El Departamento Administrativo de Planeación Municipal, a partir de las directrices del Alcalde y con el concurso de las dependencias del nivel Global y Sectorial, apunta al logro de la visión del Plan de Desarrollo, definiendo las políticas macro de planificación y la prospectiva integral del municipio, promoviendo un desarrollo social y económico sostenido en armonía con el medio ambiente. De igual forma, fomentando una cultura de respeto del bien común y la solidaridad; propiciando un municipio ordenado en sus expresiones físicas del ornato, amoblamiento, usos, nomenclatura, espacio público y equipamiento comunitario, para el mejoramiento de la calidad de vida de los caleños y de su convivencia armónica.

1.1.2. La Misión

El Departamento Administrativo de Planeación Municipal contribuye al logro de la misión del Plan de Desarrollo, dirigiendo y coordinando el Sistema Municipal de Planificación y procurando la aplicación de una planeación participativa construida desde las bases de la sociedad civil en pro del fortalecimiento de la democracia y el desarrollo. De igual forma, diseñando y ejecutando acciones para lograr el desarrollo ordenado de la forma y estructura urbana del municipio, en especial, de una imagen física y armoniosa de Santiago de Cali.


1.2 Indicar como la entidad se relaciona con las Líneas, Componentes, Programas e Indicadores de Producto (Cuadro 1F).

2. INDICADORES

- 2.1. Metas e Indicadores con los que se medirá la gestión del Departamento Administrativo de Planeación (Cuadro 2F).


CUADRO 1 F

**RELACIÓN DE LOS PROYECTOS DE COMPETENCIA DEL
DEPARTAMENTO ADMINISTRATIVO DE PLANEACIÓN
FRENTE AL PLAN DE DESARROLLO**

 <p>ALCALDÍA DE SANTIAGO DE CALI DIRECCIONAMIENTO ESTRATÉGICO PLANEACIÓN ECONÓMICA Y SOCIAL</p>	SISTEMAS DE GESTIÓN Y CONTROL INTEGRADOS SGC - MECI - SISTEDA		MEDE01.03.18.P03.F01	
	FORMULACIÓN DEL PLAN DE ACCIÓN		VERSIÓN	4
	RELACIÓN DE LOS PROYECTOS DE COMPETENCIA DE LA DEPENDENCIA FRENTE AL PLAN DE DESARROLLO CUADRO 1F		FECHA DE ENTRADA EN VIGENCIA	15/dic/2014


DEPENDENCIA:	DEPARTAMENTO ADMINISTRATIVO DE PLANEACIÓN	Fecha de reporte:	15/01/2016	Vigencia:	2016
--------------	---	-------------------	------------	-----------	------

Código dependencia	Código general	Clase	Identificación de la línea estratégica, componente, programa, indicador y proyectos de inversión	Clasificación (BP)	Meta a alcanzar Plan Indicativo	Meta de producto del proyecto (Descripción)	Indicador de producto del proyecto (Descripción)	Valor de la meta de producto del proyecto	Ponderación producto (%)	Presupuesto inicial (Pesos)	Día / Mes/ Año (Inicio)	Día / Mes / Año (Finalización)	Dependencia responsable (Reparto administrativo)
	32	L	CaliDA: Bienestar para todos										
	3207	C	Construyendo Tejido Social										
	3207001	P	Por Cali Participo										
	32070010004	I	Estrategias, instrumentos y mecanismos de participación diseñados e implementados con el objeto incentivar la participación y organización ciudadana.										
4132				07032889				20	100.0%	65,800,000	04/01/2016	31/12/2016	Departamento Administrativo de Planeación - Subdirección de Desarrollo Integral
				07032889A		Apoyar administrativa y logísticamente al Consejo Municipal de Planeación para el cumplimiento de sus funciones.	Consejo Municipal de Planeación apoyado logística y administrativamente	1	60.0%	45,800,000			
		pr	Apoyo administrativo y logístico al Consejo Municipal de Planeación del Municipio de Santiago de Cali	07032889B		Apoyar la participación del Consejo Municipal de Planeación en encuentros regionales o nacionales que tengan relación con el Sistema Nacional de Planeación	Consejeros de Planeación apoyados en encuentros locales, regionales o nacionales	19	40.0%	20,000,000			
	33	L	CaliDA: Prosperidad para Todos										
	3301	C	Competitividad de Cali y la Región										
	3301001	P	Consolidación de Clústeres Productivos										
	33010010001	I	Programas de fomento y fortalecimiento de clústeres existentes en la ciudad										
4132				22032943				16	100.0%	362,722,084	01/03/2016	31/12/2016	Departamento Administrativo de Planeación - Subdirección de Desarrollo Integral
				22032943A		Fomentar 2 clústeres con asistencia técnica	Clústeres fomentados	2	10.0%	95,100,000			
				22032943B		Definir 2 Planes estratégicos para los clústeres emergentes	Planes estratégicos definidos	2	15.0%	65,722,084			
				22032943C		Realizar asistencia técnica a dos clústeres en estrategias de comunicación	Clústeres con asistencia técnica de comunicación	2	5.0%	13,600,000			
		pr	Formulación de programas de fomento y fortalecimiento de clúster en el Municipio de Santiago de Cali	22032943D		Asistir técnicamente a 2 Clústeres en formulación de proyectos	Clústeres con asistencia técnica en formulación de proyectos	2	10.0%	16,000,000			
				22032943E		Elaborar 4 Planes de acción con seguimiento para los clústeres fortalecidos	Planes de acción con seguimiento	4	30.0%	72,300,000			
				22032943F		Realizar estrategias de fortalecimiento y sostenibilidad para 4 clústeres	Clústeres fortalecidos	4	30.0%	100,000,000			
	33010010005	I	Implementación centro del servicio público de empleo										
				10046006				5,000	100.0%	500,000,000	01/03/2016	31/12/2016	
				10046006A		Brindar cuatro (4) servicios a la demanda	Servicios brindados a la demanda en el Centro de empleo	4	10.0%	84,600,000			
				10046006B		Sensibilizar a mil (1.000) empresas	Empresas sensibilizadas	1,000	10.0%	14,280,000			

 <p>ALCALDIA DE SANTIAGO DE CALI DIRECCIONAMIENTO ESTRATEGICO PLANEACION ECONOMICA Y SOCIAL</p>	SISTEMAS DE GESTIÓN Y CONTROL INTEGRADOS SGC - MECI - SISTEDA		MEDE01.03.18.P03.F01	
	FORMULACIÓN DEL PLAN DE ACCIÓN RELACIÓN DE LOS PROYECTOS DE COMPETENCIA DE LA DEPENDENCIA FRENTE AL PLAN DE DESARROLLO CUADRO 1F		VERSIÓN	4
			FECHA DE ENTRADA EN VIGENCIA	15/dic/2014


DEPENDENCIA:	DEPARTAMENTO ADMINISTRATIVO DE PLANEACIÓN	Fecha de reporte:	15/01/2016	Vigencia:	2016
--------------	---	-------------------	------------	-----------	------

Código dependencia	Código general	Clase	Identificación de la línea estratégica, componente, programa, indicador y proyectos de inversión	Clasificación (BP)	Meta a alcanzar Plan Indicativo	Meta de producto del proyecto (Descripción)	Indicador de producto del proyecto (Descripción)	Valor de la meta de producto del proyecto	Ponderación producto (%)	Presupuesto inicial (Pesos)	Día / Mes/ Año (Inicio)	Día / Mes / Año (Finalización)	Dependencia responsable (Reparto administrativo)
4132		pr	Implementación del centro de servicio público de empleo en Santiago de Cali	10046006C		Capacitar a quinientas (500) empresas vinculadas	Empresas capacitadas (vinculadas)	500	10.0%	14,280,000			Departamento Administrativo de Planeación - Subdirección de Desarrollo Integral
				10046006D		Brindar cuatro (4) servicios a la oferta laboral en el Centro de empleo	Servicios brindados a la oferta laboral en el Centro de empleo	4	15.0%	169,470,000			
				10046006E		Elaborar doce (12) informes de Gestión del Centro de Empleo	Informes	12	10.0%	62,400,000			
				10046006F		Capacitar a cinco mil (5,000) personas en servicios de orientación ocupacional	Personas capacitadas	5,000	5.0%	13,800,000			
				10046006G		Facilitar la vinculación laboral a quinientas (500) personas	Personas vinculadas	500	10.0%	13,800,000			
				10046006H		Implementar cinco (5) estrategias de comunicación para el centro de empleo	Estrategias implementadas	5	10.0%	20,700,000			
				10046006I		Realizar seis (6) programas de brigadas para el Centro de Empleo	Brigadas realizadas	6	10.0%	64,949,496			
				10046006J		Elaborar un (1) documento con el modelo de sostenibilidad para el Centro de empleo	Documento Modelo de sostenibilidad para el Centro de empleo	1	10.0%	41,720,504			
3301002	P		Consolidación de Ventajas Competitivas Empresariales										
33010020001	I		Empresas MiPymes que mejoran integralmente sus capacidades competitivas con instrumentos de fortalecimiento empresarial, debe orientarse a las Mipymes que son las que generan empleo										
4132		pr	Mejoramiento de las capacidades competitivas con instrumentos de fortalecimiento empresarial orientadas a las Mipymes del Municipio Santiago de Cali	22032936				500	100.0%	182,000,000	01/03/2016	31/12/2016	Departamento Administrativo de Planeación - Subdirección de Desarrollo Integral
				22032936A		Elaborar dos (2) Documentos diagnóstico de las capacidades competitivas de las Mipymes y de los actores del Ecosistema de Desarrollo Empresarial	Documentos diagnósticos con información actualizada	2	15.0%	36,900,000			
				22032936B		Fortalecer 500 Mipymes con la propuesta de un programa empresarial para su fortalecimiento	Mipymes Fortalecidas	500	25.0%	53,642,272			
				22032936C		Estructurar 6 Proyectos para el mejoramiento de la capacidades de las Mipymes en materia de aceleración e incubación	Número de proyectos estructurados	6	60.0%	91,457,728			
3302	C		Fortalecimiento Empresarial										
3302001	P		Impulso a MiPymes										
33020010001	I		MiPymes apoyadas y fortalecidas										
				22046019				150	100.0%	240,775,754	01/03/2016	31/12/2016	

 <p>ALCALDÍA DE SANTIAGO DE CALI DIRECCIONAMIENTO ESTRATÉGICO PLANEACIÓN ECONOMICA Y SOCIAL</p>	SISTEMAS DE GESTIÓN Y CONTROL INTEGRADOS SGC - MECI - SISTEDA		MEDE01.03.18.P03.F01	
	FORMULACIÓN DEL PLAN DE ACCIÓN		VERSIÓN	4
	RELACIÓN DE LOS PROYECTOS DE COMPETENCIA DE LA DEPENDENCIA FRENTE AL PLAN DE DESARROLLO CUADRO 1F		FECHA DE ENTRADA EN VIGENCIA	15/dic/2014


DEPENDENCIA:	DEPARTAMENTO ADMINISTRATIVO DE PLANEACIÓN	Fecha de reporte:	15/01/2016	Vigencia:	2016
--------------	---	-------------------	------------	-----------	------

Código dependencia	Código general	Clase	Identificación de la línea estratégica, componente, programa, indicador y proyectos de inversión	Clasificación (BP)	Meta a alcanzar Plan Indicativo	Meta de producto del proyecto (Descripción)	Indicador de producto del proyecto (Descripción)	Valor de la meta de producto del proyecto	Ponderación producto (%)	Presupuesto inicial (Pesos)	Día / Mes/ Año (Inicio)	Día / Mes / Año (Finalización)	Dependencia responsable (Reparto administrativo)
4132		pr	Implementación del programa de apoyo y fortalecimiento a las Mipymes en Santiago de Cali	22046019A		Elaborar un (1) Programa de fortalecimiento de las Mipymes del sector de la economía solidaria diseñado	Documento de programas diseñados	1	20.0%	12,000,000			Departamento Administrativo de Planeación - Subdirección de Desarrollo Integral
				22046019B		Fortalecer 150 Mipymes del sector de la economía solidaria diseñado	Número de Mipymes fortalecidas	150	15.0%	63,946,200			
				22046019C		Elaborar un (1) Programa de fortalecimiento para la mipymes rurales diseñado	Número de programas de fortalecimiento para la mipymes rurales diseñado	1	10.0%	8,056,000			
				22046019D		Fortalecer 30 Mipymes del sector rural	Número de Mipymes del sector rural fortalecidas	30	25.0%	51,296,609			
				22046019E		Estructurar 3 Proyectos para el fortalecimiento de las mipymes sector de la Economía Solidaria	Número de proyectos estructurados	3	20.0%	64,934,975			
				22046019F		Lograr la participación de quince (15) Mipymes rurales en talleres de los programas de acompañamiento gerencial y técnico	Mipymes rurales participantes	15	10.0%	40,541,970			
34	L		CalIDA: Un Entorno Amable para Todos										
3402	C		Gestión Integral del Riesgo de Desastres										
3402001	P		Conocimiento, monitoreo y control de factores generadores de riesgo (Gestión Prospectiva)										
34020010001	I		Evaluaciones de amenaza, vulnerabilidad y riesgo por fenómenos naturales										
4132		pr	Asistencia para evaluar la vulnerabilidad y el riesgo por movimientos en masa en el Municipio Santiaon de Cali	22032939				5	100.0%	422,800,000	04/01/2016	31/12/2016	Departamento Administrativo de Planeación - Subdirección
				22032939A		Elaborar 1 Cartografía de tendencias de ocupación	Mapas elaborados	1	10.0%	165,000,000			
				22032939B		Construir 1 Base de datos del estimativo de las pérdidas esperables por movimientos en masa	Base de datos	1	15.0%	91,000,000			
				22032939C		Elaborar 1 Cartografía de las Zonas de Riesgo por Movimientos en Masa, según niveles	Mapas elaborados	1	20.0%	64,000,000			
				22032939D		Elaborar dos (2) Documentos técnico y normativo de adopción de resultados	Documentos	2	10.0%	24,000,000			
				22032939E		Elaborar una (1) Resolución Activa con Aval de la autoridad ambiental para el ajuste del POT 2014 en lo relacionado con las amenazas y los riesgos por movimientos en masa	Resolución Administrativa	1	10.0%	2,000,000			

 <p>ALCALDIA DE SANTIAGO DE CALI DIRECCIONAMIENTO ESTRATEGICO PLANEACION ECONOMICA Y SOCIAL</p>	SISTEMAS DE GESTIÓN Y CONTROL INTEGRADOS SGC - MECI - SISTEDA		MEDE01.03.18.P03.F01	
	FORMULACIÓN DEL PLAN DE ACCIÓN		VERSIÓN	4
	RELACIÓN DE LOS PROYECTOS DE COMPETENCIA DE LA DEPENDENCIA FRENTE AL PLAN DE DESARROLLO CUADRO 1F		FECHA DE ENTRADA EN VIGENCIA	15/dic/2014


DEPENDENCIA:	DEPARTAMENTO ADMINISTRATIVO DE PLANEACIÓN	Fecha de reporte:	15/01/2016	Vigencia:	2016
--------------	---	-------------------	------------	-----------	------

Código dependencia	Código general	Clase	Identificación de la línea estratégica, componente, programa, indicador y proyectos de inversión	Clasificación (BP)	Meta a alcanzar Plan Indicativo	Meta de producto del proyecto (Descripción)	Indicador de producto del proyecto (Descripción)	Valor de la meta de producto del proyecto	Ponderación producto (%)	Presupuesto inicial (Pesos)	Día / Mes/ Año (Inicio)	Día / Mes / Año (Finalización)	Dependencia responsable (Reparto administrativo)
				22032939F		Elaborar 1 Acuerdo Municipal que modifica la delimitación y la reglamentación de las zonas de amenaza y riesgo por movimientos en masa	Acuerdo Municipal	1	10.0%	6,000,000			del POT y Servicios Públicos
				22032939G		Realizar el ajuste a 14 Formatos de concepto sobre condiciones de amenaza o riesgo por movimientos en masa	Documentos	14	5.0%	6,000,000			
				22032939H		Elaborar 1200 Conceptos sobre condiciones de amenaza o riesgo por movimientos en masa para predios individuales	Documentos	1,200	10.0%	46,800,000			
				22032939I		Elaborar 150 Conceptos sobre condiciones de amenaza o riesgo por movimientos en masa para sectores	Documentos	150	10.0%	18,000,000			
	3403	C	Vivienda Digna										
	3403001	P	Cali ciudad en transformación										
	34030010001	I	Formulación Política de Mejoramiento Integral de Barrios										
				22032910				1,940	100.0%	120,000,000	04/01/2016	31/12/2016	
				22032910A		Elaborar 1,800 conceptos sobre condiciones de riesgo por inundaciones y avenidas torrenciales para predios individuales	Documentos	1,800	50%	36,000,000			
4132		pr	Asistencia para estructurar el Programa PRIZMA del Municipio de Santiago de Cali	22032910B		Elaborar 60 conceptos sobre condiciones de amenaza o riesgo por inundaciones y avenidas torrenciales para sectores	Documentos	60	25%	18,000,000			Departamento Administrativo de Planeación - Subdirección del POT y Servicios Públicos
				22032910C		Elaborar 80 conceptos de viabilidad para el mejoramiento de asentamientos humanos de desarrollo incompleto	Documentos	80	25%	66,000,000			
	3404	C	Espacio Público y Equipamientos Colectivos de Calidad para Todos										
	3404001	P	Generación, Adecuación y Apropiación del Espacio público										
	34040010012	I	Mantenimiento a fuentes ornamentales										
				22032924				28	100.0%	309,898,507	04/01/2016	31/12/2016	
				22032924A		Realizar el mantenimiento preventivo a 26 fuentes ornamentales	Mantenimiento preventivo realizado	28	30.0%	134,645,851			Departamento

 <p>ALCALDIA DE SANTIAGO DE CALI DIRECCIONAMIENTO ESTRATEGICO PLANEACION ECONOMICA Y SOCIAL</p>	SISTEMAS DE GESTIÓN Y CONTROL INTEGRADOS SGC - MECI - SISTEDA		MEDE01.03.18.P03.F01	
	FORMULACIÓN DEL PLAN DE ACCIÓN RELACIÓN DE LOS PROYECTOS DE COMPETENCIA DE LA DEPENDENCIA FRENTE AL PLAN DE DESARROLLO CUADRO 1F		VERSIÓN	4
			FECHA DE ENTRADA EN VIGENCIA	15/dic/2014


DEPENDENCIA:	DEPARTAMENTO ADMINISTRATIVO DE PLANEACIÓN	Fecha de reporte:	15/01/2016	Vigencia:	2016
---------------------	--	--------------------------	-------------------	------------------	-------------

Código dependencia	Código general	Clase	Identificación de la línea estratégica, componente, programa, indicador y proyectos de inversión	Clasificación (BP)	Meta a alcanzar Plan Indicativo	Meta de producto del proyecto (Descripción)	Indicador de producto del proyecto (Descripción)	Valor de la meta de producto del proyecto	Ponderación producto (%)	Presupuesto inicial (Pesos)	Día / Mes/ Año (Inicio)	Día / Mes / Año (Finalización)	Dependencia responsable (Reparto administrativo)
4132		pr	Conservación fuentes ornamentales Municipio Santiago de Cali	22032924B		Realizar 11 Informes de control y monitoreo del funcionamiento de las Fuentes Ornamentales	Informes realizados	11	20.0%	51,858,560			Administrativo de Planeación - Subdirección de Ordenamiento Urbanístico
				22032924C		Realizar mantenimiento correctivo a 28 fuentes ornamentales	Mantenimiento correctivo realizado	28	50.0%	123,394,096			
	34040010013	I	Mantenimiento de Monumentos	22032930				44	100.0%	180,000,000	04/01/2016	31/12/2016	Departamento Administrativo de Planeación - Subdirección de Ordenamiento Urbanístico
4132		pr	Conservación estatuas y monumentos definidas en el POT Municipio de Santiago de Cali	22032930A		Realizar el mantenimiento correctivo a 44 estatuas y monumentos	Estatuas y monumentos con mantenimiento correctivo	44	65.0%	90,740,067			
				22032930B		Realizar el mantenimiento preventivo a 44 estatuas y Monumentos	Estatuas y monumentos con mantenimiento preventivo	44	35.0%	89,259,933			Departamento Administrativo de Planeación - Subdirección de Ordenamiento Urbanístico
				22046029				12	100.0%	9,912,406,700	04/01/2016	31/12/2016	
				22046029A		Realizar el pago de 12 facturas de servicio prestado suministro de energía	Facturas de energía pagadas	12	6.0%	250,000,000			Departamento Administrativo de Planeación - Subdirección de Ordenamiento Urbanístico
				22046029B		Realizar una (1) iluminación exterior especializada ornamental	Iluminación exterior realizada	1	35.0%	6,191,291,562			
				22046029C		Realizar iluminación especializada en su interior a 5 Fuentes	Fuentes iluminadas	5	13.0%	498,481,446			Departamento Administrativo de Planeación - Subdirección de Ordenamiento Urbanístico
4132		pr	Mejoramiento de la iluminación interior y exterior de los bienes de interés general del Municipio de Santiago de Cali	22046029D		Realizar iluminación exterior especializada a 5 Monumentos	Monumentos iluminados	5	25.0%	1,812,256,570			
				22046029F		Elaborar 4 Informes de interventoría de iluminación	Informes de interventoría	4	4.0%	404,580,448			Departamento Administrativo de Planeación - Subdirección de Ordenamiento Urbanístico
				22046029G		Elaborar un (1) Diseño de iluminación exterior	Números de diseños elaborados	1	5.0%	599,796,674			
				22046029H		Elaborar doce (12) Informes de apoyo técnico para iluminación interior y exterior de los bienes del Municipio	Informes	12	6.0%	56,160,000			Departamento Administrativo de Planeación - Subdirección de Ordenamiento Urbanístico
				22046029I		Realizar 12 Mantenimientos de iluminación a los monumentos y fuentes	Mantenimiento realizado	30	6.0%	99,840,000			
	34040010014	I	Mantenimiento y reposición del mobiliario urbano concesionado.	22025976				16	100.0%	407,039,000	04/01/2016	31/12/2016	Departamento Administrativo de Planeación - Subdirección de Ordenamiento Urbanístico
4132		pr	Proyecto Interventoría Amoblamiento de Santiago de Cali	22025976A		Elaborar 12 informes de seguimiento al mantenimiento y reposición del Mobiliario urbano concesionado	Informe de seguimiento de mantenimiento de mobiliario urbano concesionado	12	50.0%	323,876,000			

 ALCALDIA DE SANTIAGO DE CALI DIRECCIONAMIENTO ESTRATEGICO PLANEACION ECONOMICA Y SOCIAL	SISTEMAS DE GESTIÓN Y CONTROL INTEGRADOS SGC - MECI - SISTEDA		MEDE01.03.18.P03.F01	
	FORMULACIÓN DEL PLAN DE ACCIÓN		VERSIÓN	4
	RELACIÓN DE LOS PROYECTOS DE COMPETENCIA DE LA DEPENDENCIA FRENTE AL PLAN DE DESARROLLO CUADRO 1F		FECHA DE ENTRADA EN VIGENCIA	15/dic/2014


DEPENDENCIA:	DEPARTAMENTO ADMINISTRATIVO DE PLANEACIÓN	Fecha de reporte:	15/01/2016	Vigencia:	2016
--------------	---	-------------------	------------	-----------	------

Código dependencia	Código general	Clase	Identificación de la línea estratégica, componente, programa, indicador y proyectos de inversión	Clasificación (BP)	Meta a alcanzar Plan Indicativo	Meta de producto del proyecto (Descripción)	Indicador de producto del proyecto (Descripción)	Valor de la meta de producto del proyecto	Ponderación producto (%)	Presupuesto inicial (Pesos)	Día / Mes / Año (Inicio)	Día / Mes / Año (Finalización)	Dependencia responsable (Reparto administrativo)
				22025976B		Elaborar 4 informes de Seguimiento y control financiero del contrato de concesión	Informe trimestral facturación vs la ocupación de caras publicitarias con su gestión comercial	4	50.0%	83,163,000			Urbanístico
	3405	C	Movilidad Armónica, Sostenible y Segura										
	3405001	P	Administración y Gestión de la Movilidad										
	34050010007	I	Implementación del Plan de Movilidad Urbana PIMU										
				17032909				4	100.0%	1,199,416,700	04/01/2016	31/12/2016	
				17032909A		Realizar un (1) Estudio del Plan Especial de Transporte de Carga y Distribución de Mercancías	Documento técnico	1	12.0%	213,742,000			
				17032909B		Elaborar una (1) propuesta de gestión de la movilidad para el centro histórico	Documento técnico	1	12.0%	173,742,000			
				17032909C		Realizar un (1) Estudio del Plan Especial gestión de estacionamiento en vía y fuera de vía pública para el municipio	Documento técnico	1	12.0%	124,142,000			
4132		pr	Implementación Plan Integral de Movilidad Urbana PIMU Cali	17032909D		Elaborar una (1) Propuesta de un sistema de bicicleta pública para la ciudad.	Documento técnico	1	8.0%	143,742,000			Departamento Administrativo de Planeación - Subdirección del POT y Servicios Públicos
				17032909E		Realizar un (1) reporte técnico de los análisis de las condiciones de movilidad.	Documento técnico	1	8.0%	60,000,000			
				17032909F		Elaborar un (1) Documento técnico para la adopción del PIMU	Documento técnico	1	12.0%	5,000,000			
				17032909G		Elaborar un (1) Documento de Acuerdo para adopción del PIMU	Documento técnico	1	12.0%	11,564,700			
				17032909H		Elaborar un (1) Estudio del Plan zonal de movilidad sostenible de la comuna 22	Documento técnico	1	12.0%	233,742,000			
				17032909I		Elaborar un (1) Estudio del Plan zonal de movilidad sostenible de la comuna 19	Documento técnico	1	12.0%	233,742,000			
	3406	C	Servicios Públicos										
	3406001	P	Agua y Saneamiento Básico										
	34060010004	I	Pago del déficit de subsidios a las empresas de servicios públicos, (acueducto, alcantarillado y aseo), de los usuarios de los estratos 1,2, y 3, que cumplan con las condiciones establecidas en la Ley 142 de 1994.	03046045				409,591	100.0%	36,533,916,243	04/01/2016	31/12/2016	
				03046045A		Subsidiar a 397,220 beneficiarios del subsidio para Alcantarillado para los estratos 1, 2 y 3	Beneficiarios del subsidio para Alcantarillado	397,220	30.0%	6,325,798,400			

 <p>ALCALDIA DE SANTIAGO DE CALI DIRECCIONAMIENTO ESTRATEGICO PLANEACION ECONOMICA Y SOCIAL</p>	SISTEMAS DE GESTIÓN Y CONTROL INTEGRADOS SGC - MECI - SISTEDA		MEDE01.03.18.P03.F01	
	FORMULACIÓN DEL PLAN DE ACCIÓN		VERSIÓN	4
	RELACIÓN DE LOS PROYECTOS DE COMPETENCIA DE LA DEPENDENCIA FRENTE AL PLAN DE DESARROLLO CUADRO 1F		FECHA DE ENTRADA EN VIGENCIA	15/dic/2014


DEPENDENCIA:	DEPARTAMENTO ADMINISTRATIVO DE PLANEACIÓN	Fecha de reporte:	15/01/2016	Vigencia:	2016
--------------	---	-------------------	------------	-----------	------

Código dependencia	Código general	Clase	Identificación de la línea estratégica, componente, programa, indicador y proyectos de inversión	Clasificación (BP)	Meta a alcanzar Plan Indicativo	Meta de producto del proyecto (Descripción)	Indicador de producto del proyecto (Descripción)	Valor de la meta de producto del proyecto	Ponderación producto (%)	Presupuesto inicial (Pesos)	Día / Mes / Año (Inicio)	Día / Mes / Año (Finalización)	Dependencia responsable (Reparto administrativo)
4132		pr	Subsidios servicios públicos domiciliarios en el Municipio de Santiago de Cali	03046045B		Subsidiar a 399,498 beneficiarios del subsidio para Acueducto para los estratos 1, 2 y 3	Beneficiarios del subsidio para Acueducto	399,498	40.0%	28,499,189,493			Departamento Administrativo de Planeación - Subdirección del POT y Servicios Públicos
				03046045C		Subsidiar a 409,591 beneficiarios del Subsidio Servicios Públicos Domiciliarios de Aseo implementado para los Estratos 1, 2 y 3	Beneficiarios del Subsidio para Aseo	409,591	30.0%	1,708,928,350			
	3406002	P	Planificación de la oferta de servicios públicos domiciliarios										
	34060020001	I	Adopción de la Política Municipal de servicios públicos domiciliarios										
				21046033				5	100.0%	892,000,000	04/01/2016	31/12/2016	Departamento Administrativo de Planeación - Subdirección del POT y Servicios Públicos
				21046033A		Definir un (1) Documento modelo de prestación del Servicio Público de Aseo para el Municipio.	Documento Modelo definido	1	4.0%	32,000,000			
				21046033B		Elaborar un (1) Documento de factibilidad para el aprovechamiento de los residuo sólidos orgánicos en el Municipio.	Estudio de factibilidad elaborado	1	17.0%	150,000,000			
4132		pr	Actualización del Plan de Gestión Integral de Residuos Sólidos - PGIRS del Municipio de Santiago de Cali	21046033C		Elaborar un (1) documento de factibilidad de los sitios potenciales para la ubicación del Parque Ambiental Tecnológico.	Estudio de factibilidad elaborado	1	45.0%	400,000,000			
				21046033D		Elaborar un (1) documento de Diseños paisajísticos y arquitectónicos del Parque Ambiental Tecnológico.	Documento Diseño paisajístico y arquitectónico elaborado	1	12.0%	110,000,000			
				21046033E		Elaborar un (1) documento de Diseño modelo de recolección y manejo de RCD pequeños generadores	Documento Modelo de recolección diseñado	1	22.0%	200,000,000			
				21046034				17	100.0%	692,700,000	04/01/2016	31/12/2016	Departamento Administrativo de Planeación - Subdirección del POT y Servicios Públicos
				21046034A		Elaborar un (1) Plan de Evaluación y Seguimiento de la política de Gestión Integral de Residuos Sólidos - PGIRS del Municipio.	Documento Plan de Seguimiento diseñado	1	55.0%	381,600,000			
4132		pr	Fortalecimiento a los procesos de coordinación del PGIRS del Municipio de Santiago de Cali	21046034B		Elaborar un (1) Documento Diseño de estrategias IEC para la GIRS	Documento de Diseño Estrategias	1	35.0%	245,600,000			

 <p>ALCALDIA DE SANTIAGO DE CALI DIRECCIONAMIENTO ESTRATEGICO PLANEACION ECONOMICA Y SOCIAL</p>	SISTEMAS DE GESTIÓN Y CONTROL INTEGRADOS SGC - MECI - SISTEDA		MEDE01.03.18.P03.F01	
	FORMULACIÓN DEL PLAN DE ACCIÓN		VERSIÓN	4
	RELACIÓN DE LOS PROYECTOS DE COMPETENCIA DE LA DEPENDENCIA FRENTE AL PLAN DE DESARROLLO CUADRO 1F		FECHA DE ENTRADA EN VIGENCIA	15/dic/2014

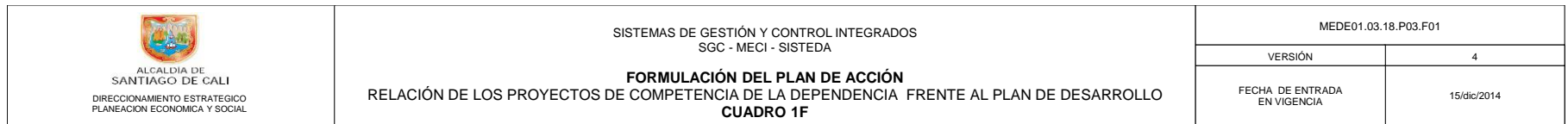
DEPENDENCIA:	DEPARTAMENTO ADMINISTRATIVO DE PLANEACIÓN	Fecha de reporte:	15/01/2016	Vigencia:	2016
--------------	---	-------------------	------------	-----------	------

Código dependencia	Código general	Clase	Identificación de la línea estratégica, componente, programa, indicador y proyectos de inversión	Clasificación (BP)	Meta a alcanzar Plan Indicativo	Meta de producto del proyecto (Descripción)	Indicador de producto del proyecto (Descripción)	Valor de la meta de producto del proyecto	Ponderación producto (%)	Presupuesto inicial (Pesos)	Día / Mes/ Año (Inicio)	Día / Mes / Año (Finalización)	Dependencia responsable (Reparto administrativo)
				21046034C		Realizar quince (15) Talleres de Coordinación Interinstitucional e Intersectorial.	Número de talleres realizados	15	10.0%	65,500,000			
	34060020002	I	Formulación y adopción del Plan Maestro de Servicios Públicos y TIC	22046043				1	100.0%	435,000,000	04/01/2016	31/12/2016	
				22046043A		Actualizar la Cartografía de Servicios Públicos	Cartografía de Servicios Públicos actualizada en Formato Shape	1	15.0%	65,250,000			
4132		pr	Apoyo en la formulación de los Planes Maestros de Servicios Públicos en el Municipio de Cali	22046043B		Actualizar el Estatuto de servicios públicos	Documento técnico	1	5.0%	21,750,000			Departamento Administrativo de Planeación - Subdirección del POT y Servicios Públicos
				22046043C		Formular el Marco General del Plan Maestro TICs	Documento técnico	1	45.0%	195,750,000			
				22046043D		Realizar dos (2) capacitaciones en materia de servicios públicos domiciliarios y TIC'S	Capacitaciones realizadas	2	35.0%	152,250,000			
	34060020005	I	Diseño e implementación del programa Agua para Todos / mínimo vital	03046044				234,550	100.0%	13,688,740,000	04/01/2016	31/12/2016	
4132		pr	Aplicación mínimo vital agua potable Municipio Santiago de Cali	03046044A		Beneficiar del programa Mínimo Vital a 93,842 usuarios de Estrato 1	Beneficiarios por programa Mínimo Vital Estrato 1	93,842	50.0%	2,940,000,000			Departamento Administrativo de Planeación - Subdirección del POT y Servicios Públicos
				03046044B		Beneficiar del programa Mínimo Vital a 140,708 usuarios de Estrato 2	Beneficiarios por programa Mínimo Vital Estrato 2	140,708	50.0%	10,748,740,000			
	3406003	P	Energía Duradera										
	34060030003	I	Cambio gradual del Alumbrado Público a luz blanca o similar	22046028				13%	100.0%	86,848,456,300	04/01/2016	31/12/2016	
				22046028A		Realizar el pago de 24 Facturas de servicio prestado por suministro de energía	Facturas pagadas	24	14.0%	41,757,783,168			
				22046028B		Realizar el pago de 84 Facturas de servicio prestado por facturación y recaudo del impuesto de alumbrado público	Facturas pagadas	84	49.0%	4,615,908,551			
				22046028C		Realizar el pago de 12 Facturas por Alquiler de infraestructura de Emcali para el SALP	Facturas pagadas	12	7.0%	1,802,537,436			
4132		pr	Renovación gradual del sistema de alumbrado público en el Municipio de Santiago de Cali	22046028D		Realizar el pago de 12 facturas de servicio prestado por revisión de conexión a la red eléctrica.	Facturas pagadas	12	7.0%	3,681,563,838			Departamento Administrativo de Planeación - Subdirección del POT y Servicios Públicos
				22046028E		Realizar el pago de 12 facturas de servicio prestado por mantenimiento y otros servicios inherentes al alumbrado público	Facturas pagadas	12	7.0%	284,354,931			

 ALCALDÍA DE SANTIAGO DE CALI DIRECCIONAMIENTO ESTRATÉGICO PLANEACIÓN ECONOMICA Y SOCIAL	SISTEMAS DE GESTIÓN Y CONTROL INTEGRADOS SGC - MECI - SISTEDA		MEDE01.03.18.P03.F01	
	FORMULACIÓN DEL PLAN DE ACCIÓN		VERSIÓN	4
	RELACIÓN DE LOS PROYECTOS DE COMPETENCIA DE LA DEPENDENCIA FRENTE AL PLAN DE DESARROLLO CUADRO 1F		FECHA DE ENTRADA EN VIGENCIA	15/dic/2014

DEPENDENCIA:	DEPARTAMENTO ADMINISTRATIVO DE PLANEACIÓN	Fecha de reporte:	15/01/2016	Vigencia:	2016
--------------	---	-------------------	------------	-----------	------

Código dependencia	Código general	Clase	Identificación de la línea estratégica, componente, programa, indicador y proyectos de inversión	Clasificación (BP)	Meta a alcanzar Plan Indicativo	Meta de producto del proyecto (Descripción)	Indicador de producto del proyecto (Descripción)	Valor de la meta de producto del proyecto	Ponderación producto (%)	Presupuesto inicial (Pesos)	Día / Mes/ Año (Inicio)	Día / Mes / Año (Finalización)	Dependencia responsable (Reparto administrativo)
				22046028F		Realizar el pago de 12 facturas por servicio de administración, operación y recaudo del alumbrado público	Facturas pagadas	12	7.0%	11,315,277,559			
				22046028G		Realizar el 13% de cambio gradual a luz blanca o similar	Cambio gradual	13	9.0%	23,391,030,817			
34060030004	I		Informes de supervisión y control al convenio interadministrativo de alumbrado público										
				22046012				229	100.0%	3,088,361,000	04/01/2016	31/12/2016	
				22046012A		Elaborar 12 Informes de Apoyo Coordinación	Informes	12	5.0%	96,000,000			
				22046012B		Elaborar 36 Informes de Apoyo Administrativo	Informes	36	10.0%	140,565,600			
				22046012C		Elaborar 12 Informes de Apoyo Financiero	Informes	12	5.0%	50,400,000			
				22046012D		Elaborar 12 Informes de Apoyo Contable Y Tributario	Informes	12	5.0%	50,400,000			
				22046012F		Elaborar 12 Informes de Apoyo Fiduciario, bancario y presupuestal	Informes	12	5.0%	50,400,000			
				22046012G		Elaborar 24 Informes de Apoyo Jurídico	Informes	24	9.0%	126,072,000			
4132		pr	Control al convenio servicio de alumbrado público en el Municipio de Santiago de Cali	22046012H		Elaborar 96 Informes de Apoyo Técnico y operativo del área urbana y rural del Municipio Santiago de Cali.	Informes	96	35.0%	387,878,400			Departamento Administrativo de Planeación - Subdirección del POT y Servicios Públicos
				22046012I		Elaborar 12 Informes de Apoyo Técnico y Operativo por el Área Rural	Informes	12	5.0%	48,480,000			
				22046012J		Elaborar 12 Informes de Apoyo Técnico General, Control y Seguimiento de las Mega Obras y las del MIO.	Informes	12	5.0%	305,940,000			
				22046012K		Elaborar 30 Certificados de mediciones y de inspección	Certificados de mediciones y de inspección elaborados	30	11.0%	300,000,000			
				22046012L		Realizar un (1) Inventario físico actualizado del sistema de alumbrado público del Municipio	Inventario físico actualizado del Municipio	1	2.0%	855,453,371			
				22046012M		Realizar un estudio de la prestación del servicio de Alumbrado Público del Municipio Santiago de Cali.	Estudio de prestación del servicio elaborado	1	3.0%	676,771,629			
34060040011	I		Avance en el Plan de cierre y clausura del vertedero de Navarro	20146038				3	100.0%	88,800,000	04/01/2016	31/12/2016	



ALCALDÍA DE
SANTIAGO DE CALI
DIRECCIONAMIENTO ESTRATEGICO
PLANEACION ECONOMICA Y SOCIAL

SISTEMAS DE GESTIÓN Y CONTROL INTEGRADOS
SGC - MECI - SISTEDA

FORMULACIÓN DEL PLAN DE ACCIÓN
RELACIÓN DE LOS PROYECTOS DE COMPETENCIA DE LA DEPENDENCIA FRENTE AL PLAN DE DESARROLLO
CUADRO 1F

MEDE01.03.18.P03.F01


VERSIÓN

4

FECHA DE ENTRADA
EN VIGENCIA


15/dic/2014

DEPENDENCIA:			DEPARTAMENTO ADMINISTRATIVO DE PLANEACIÓN					Fecha de reporte:			15/01/2016		Vigencia:	2016
Código dependencia	Código general	Clase	Identificación de la línea estratégica, componente, programa, indicador y proyectos de inversión	Clasificación (BP)	Meta a alcanzar Plan Indicativo	Meta de producto del proyecto (Descripción)	Indicador de producto del proyecto (Descripción)	Valor de la meta de producto del proyecto	Ponderación producto (%)	Presupuesto inicial (Pesos)	Día / Mes / Año (Inicio)	Día / Mes / Año (Finalización)	Dependencia responsable (Reparto administrativo)	
4132		pr	Construcción clausura del sitio de disposición final de Navarro Fase II en el Municipio de Santiago de Cali Valle del Cauca	20146038A		Elaborar dos(2) documentos de lectura, interpretación y análisis de datos de la red de instrumentación geotécnica	Documentos Técnicos	2	54.0%	48,000,000			Departamento Administrativo de Planeación - Subdirección del POT y Servicios Públicos	
				20146038B		Elaborar un (1) informe de monitoreo topográfico	Documentos Técnicos	1	46.0%	40,800,000				
	3407	C	Desarrollo Territorial Equilibrado											
	3407001	P	Planificación y control para el Crecimiento Ordenado del Territorio											
	34070010001	I	Revisión y ajuste del Plan de Ordenamiento Territorial											
				22032870				300	100.0%	2,443,883,237	04/01/2016	31/12/2016		
				22032870A		Elaborar dos (2) Documentos metodología y contenidos programáticos para Capacitación, Socialización y difusión del POT	Documentos realizados	2	10.0%	40,200,000				
				22032870B		Realizar 90 capacitaciones y talleres de difusión del POT	Capacitaciones y talleres de difusión del POT realizados	90	10.0%	619,000,000				
				22032870C		Elaborar 1 Documento de identificación de equipamientos que requieren ser regularizados con sus estrategias de manejo	Documento	1	10.0%	300,000,000				
4132		pr	Asistencia técnica para la revisión y ajuste del Plan de Ordenamiento Territorial de Santiago de Cali	22032870D		Elaborar un (1) Documento de Plan Maestro de Equipamientos	Plan formulado	1	10.0%	300,000,000			Departamento Administrativo de Planeación - Subdirección del POT y Servicios Públicos	
				22032870F		Elaborar un (1) Documento de Plan Maestro de Espacio Público	Plan formulado	1	10.0%	280,000,000				
				22032870G		Formular dos (2) Planes de Ordenamiento Zonal Suburbano	Planes formulados	2	10.0%	239,283,237				
				22032870H		Revisar y conceptuar sobre el 100% de los Esquemas de Implantación y Regularización radicados	Esquemas de implantación radicados en debida forma revisados y conceptuados	100	10.0%	216,000,000				
				22032870I		Atender el 100% de solicitudes respecto a la aplicación del POT	Porcentaje de solicitudes atendidas	100	10.0%	155,400,000				
				22032870J		Reglamentar dos (2) instrumentos del POT	Procedimientos e instrumentos reglamentados	2	10.0%	144,000,000				
				22032870K		Reglamentar 1 Plan Especial de Manejo y Protección Municipales (PEMP)	PEMP municipales reglamentado	1	10.0%	150,000,000				
	34070010002	I	Ajuste y adopción de las fichas normativas											
				22046007				34	100.0%	1,600,496,900	04/01/2016	31/12/2016		

 ALCALDIA DE SANTIAGO DE CALI DIRECCIONAMIENTO ESTRATEGICO PLANEACION ECONOMICA Y SOCIAL	SISTEMAS DE GESTIÓN Y CONTROL INTEGRADOS SGC - MECI - SISTEDA		MEDE01.03.18.P03.F01	
	FORMULACIÓN DEL PLAN DE ACCIÓN		VERSIÓN	4
	RELACIÓN DE LOS PROYECTOS DE COMPETENCIA DE LA DEPENDENCIA FRENTE AL PLAN DE DESARROLLO CUADRO 1F		FECHA DE ENTRADA EN VIGENCIA	15/dic/2014


DEPENDENCIA:	DEPARTAMENTO ADMINISTRATIVO DE PLANEACIÓN	Fecha de reporte:	15/01/2016	Vigencia:	2016
--------------	---	-------------------	------------	-----------	------

Código dependencia	Código general	Clase	Identificación de la línea estratégica, componente, programa, indicador y proyectos de inversión	Clasificación (BP)	Meta a alcanzar Plan Indicativo	Meta de producto del proyecto (Descripción)	Indicador de producto del proyecto (Descripción)	Valor de la meta de producto del proyecto	Ponderación producto (%)	Presupuesto inicial (Pesos)	Día / Mes/ Año (Inicio)	Día / Mes / Año (Finalización)	Dependencia responsable (Reparto administrativo)
4132	pr	Asistencia técnica para la formulación de unidades de planificación urbana de Santiago de Cali	22046007A		Elaborar 8 Documentos de análisis y diagnóstico territorial de las UPU	Unidades de Planificación urbana analizadas	8	20.0%	446,000,000	Departamento Administrativo de Planeación - Subdirección del POT y Servicios Públicos			
			22046007B		Formular 8 Planes Zonales	Planes Zonales realizados	8	20.0%	508,800,000				
			22046007C		Elaborar 8 Documentos técnicos para la adopción de las UPU	Documentos técnicos de las Unidades de Planificación Urbana realizados	8	20.0%	198,000,000				
			22046007D		Elaborar 2 Documentos de Acuerdo para adopción de las UPU	Documentos de adopción de las Unidades de Planificación Urbana	2	20.0%	128,496,900				
			22046007E		Elaborar 8 Documentos de participación ciudadana de las UPU	Documentos de participación ciudadana	8	20.0%	319,200,000				
34070010005	I	Planes parciales de desarrollo adoptados	22032856				5	100.0%	495,000,000	04/01/2016	31/12/2016	Departamento Administrativo de Planeación - Subdirección del POT y Servicios Públicos	
4132	pr	Asistencia técnica para la revisión y seguimiento de los Planes Parciales Santiago de Cali	22032856A		Dar respuesta a 2 solicitudes de Determinantes del Plan Parcial	Solicitudes atendidas	2	27.0%	133,650,000				
			22032856B		Dar respuesta a 5 solicitudes de revisión de la formulación del plan parcial	Solicitudes de revisión atendidas	5	38.0%	188,100,000				
			22032856C		Realizar 4 Actas de concertación de los planes parciales	Concertaciones realizadas	4	15.0%	74,250,000				
			22032856D		Adoptar 4 Planes parciales	Proyectos de decreto aprobados	4	15.0%	74,250,000				
			22032856E		Dar respuesta a 30 requerimientos relacionados con planes parciales	Requerimientos atendidos	30	5.0%	24,750,000				
34070010007	I	Atención oportuna al control de las construcciones de la vigencia	22032864				5,000	100.0%	1,300,000,002	04/01/2016	31/12/2016	Departamento Administrativo de Planeación - Subdirección de Ordenamiento Urbanístico	
4132	pr	Control del desarrollo urbanístico en el Municipio de Santiago de Cali	22032864A		Elaborar 12 informes de visitas sobre cumplimiento a la norma urbanística	Informes técnicos de visitas cumplimiento de la norma urbanística	12	15.0%	137,526,557				
			22032864B		Elaborar 12 informes de respuesta a solicitudes de trámites de la norma urbanística	Informes de solicitudes de tramites de la norma urbanística	12	15.0%	321,084,865				
			22032864C		Sustanciar 5,000 Procesos Administrativos	Procesos Administrativos sustanciados	5,000	10.0%	290,818,999				
			22032864D		Elaborar doce (12) informe sobre el cumplimiento al efectivo Control de la norma urbanística	Informes de seguimiento al cumplimiento al efectivo al control de la norma urbanística	12	45.0%	463,750,770				

 <p>ALCALDÍA DE SANTIAGO DE CALI DIRECCIONAMIENTO ESTRATÉGICO PLANEACIÓN ECONOMICA Y SOCIAL</p>	SISTEMAS DE GESTIÓN Y CONTROL INTEGRADOS SGC - MECI - SISTEDA		MEDE01.03.18.P03.F01	
	FORMULACIÓN DEL PLAN DE ACCIÓN RELACIÓN DE LOS PROYECTOS DE COMPETENCIA DE LA DEPENDENCIA FRENTE AL PLAN DE DESARROLLO CUADRO 1F		VERSIÓN	4
			FECHA DE ENTRADA EN VIGENCIA	15/dic/2014

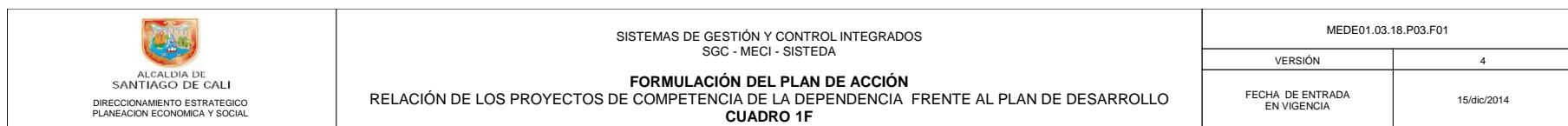
DEPENDENCIA:	DEPARTAMENTO ADMINISTRATIVO DE PLANEACIÓN	Fecha de reporte:	15/01/2016	Vigencia:	2016
--------------	---	-------------------	------------	-----------	------

Código dependencia	Código general	Clase	Identificación de la línea estratégica, componente, programa, indicador y proyectos de inversión	Clasificación (BP)	Meta a alcanzar Plan Indicativo	Meta de producto del proyecto (Descripción)	Indicador de producto del proyecto (Descripción)	Valor de la meta de producto del proyecto	Ponderación producto (%)	Presupuesto inicial (Pesos)	Día / Mes/ Año (Inicio)	Día / Mes / Año (Finalización)	Dependencia responsable (Reparto administrativo)
				22032864E		Elaborar 12 Informes sobre quejas y reclamos atendidos sobre incumplimiento a la norma urbanística.	Informes de Quejas y reclamos atendidos.	12	15.0%	86,818,811			
	34070010008	I	Atención al control de los proyectos de construcción de vivienda de las personas registradas y dedicadas al desarrollo y actividad de enajenación de vivienda	22032885				4	100.0%	535,438,000	04/01/2016	31/12/2016	
				22032885A		Elaborar 4 informes de respuesta a solicitudes de radicación de documentos para adelantar actividades de construcción y enajenación	Informes de solicitudes de tramites atendidos en la vigencia	4	30.0%	134,166,700			
4132		pr	Control a las actividades de construcción y enajenación de inmuebles destinados a vivienda en Cali	22032885B		Elaborar 4 informes con respuesta a solicitudes de registro al fondo especial de intervenidas	Registros actualizados	4	15.0%	83,167,186			Departamento Administrativo de Planeación - Subdirección de Ordenamiento Urbanístico
				22032885C		Elaborar 4 informes técnicos sobre cumplimiento a las obras de construcción y enajenación de inmuebles destinados a vivienda	Informes técnicos de visitas	4	25.0%	103,928,914			
				22032885D		Elaborar 4 informes sobre solicitudes revisadas para escrituración y legalización de firmas intervenidas	Solicitudes revisadas y atendidas	4	30.0%	214,175,200			
	34070010009	I	Control posterior de las licencias de construcción expedidas por las Curadurías Urbanas	22032928				1,500	100.0%	349,798,608	04/01/2016	31/12/2016	
				22032928A		Verificar 1500 Licencias de construcción expedidas por curadurías	Licencias verificadas expedidas por curadurías	1,500	35.0%	55,006,113			
				22032928B		Realizar 1500 visitas de control a licencias de Construcción	Visitas realizadas de control a licencias de Construcción	1,500	35.0%	158,266,220			
4132		pr	Mejoramiento control posterior de las licencias de construcción Santiago de Cali	22032928C		Realizar 12 Informe de solicitudes atendidas por infracción a la licencia de construcción	Informe de Solicitudes atendidas	12	15.0%	34,343,255			Departamento Administrativo de Planeación - Subdirección de Ordenamiento Urbanístico
				22032928D		Realizar 12 Informe de solicitudes atendidas para certificados de permisos de ocupación y/o de cumplimiento de obligaciones urbanísticas	Informe de Solicitudes atendidas	12	15.0%	102,183,020			
	34070010010	I	Atención oportuna al control del ornato en la vigencia	22032862				100%	100.0%	150,458,505	04/01/2016	31/12/2016	

 <p>ALCALDÍA DE SANTIAGO DE CALI DIRECCIONAMIENTO ESTRATÉGICO PLANEACIÓN ECONOMICA Y SOCIAL</p>	SISTEMAS DE GESTIÓN Y CONTROL INTEGRADOS SGC - MECI - SISTEDA						MEDE01.03.18.P03.F01	
	FORMULACIÓN DEL PLAN DE ACCIÓN RELACIÓN DE LOS PROYECTOS DE COMPETENCIA DE LA DEPENDENCIA FRENTE AL PLAN DE DESARROLLO CUADRO 1F						VERSIÓN	4
							FECHA DE ENTRADA EN VIGENCIA	15/dic/2014

DEPENDENCIA:	DEPARTAMENTO ADMINISTRATIVO DE PLANEACIÓN	Fecha de reporte:	15/01/2016	Vigencia:	2016
--------------	---	-------------------	------------	-----------	------

Código dependencia	Código general	Clase	Identificación de la línea estratégica, componente, programa, indicador y proyectos de inversión	Clasificación (BP)	Meta a alcanzar Plan Indicativo	Meta de producto del proyecto (Descripción)	Indicador de producto del proyecto (Descripción)	Valor de la meta de producto del proyecto	Ponderación producto (%)	Presupuesto inicial (Pesos)	Día / Mes/ Año (Inicio)	Día / Mes / Año (Finalización)	Dependencia responsable (Reparto administrativo)
4132	pr	Control de ornato en el Municipio de Cali		22032862A		Dar respuesta al 100% de las solicitudes de quejas, registro y permisos sobre publicidad exterior	Solicitudes radicadas atendidas	100	30.0%	29,808,900			Departamento Administrativo de Planeación - Subdirección de Ordenamiento Urbanístico
				22032862B		Realizar cuatro (4) operativos de control a la norma de publicidad exterior visual	Informe de operativos realizados	4	20.0%	7,559,875			
				22032862C		Realizar el 100% de visitas a las solicitudes sobre norma de ornato	Solicitudes radicadas atendidas.	100	15.0%	15,119,750			
				22032862D		Realizar cuatro (4) operativos de control a la norma de Ornato	Informe de operativos realizados	4	10.0%	23,026,755			
				22032862E		Realizar el 100% de la sustanciación de los procesos administrativos	Sustanciación de expedientes existentes y nuevos	100	15.0%	60,319,995			
				22032862F		Realizar convenios de pago al 20% de las infracciones a la Norma de Ornato	Convenios realizados	20	10.0%	14,623,230			
34070010011	I	Control de ornato a los predios ubicados en los sitios de interés						12	100.0%	96,047,020	04/01/2016	31/12/2016	Departamento Administrativo de Planeación - Subdirección de Ordenamiento Urbanístico
4132	pr	Control de ornato a los predios ubicados en los sitios de interés del Municipio de Santiago de Cali		22046035				12	100.0%	96,047,020	04/01/2016	31/12/2016	
				22046035A		Realizar doce (12) Operativos de control de ornato a sitios de interés.	Operativos realizados	12	50.0%	38,078,615			
					22046035B		Realizar 12 visitas de control de ornato en los sitios de interés.	Informes de visitas de control de ornato realizadas a los sitios de interés	12	50.0%	57,968,405		
34070010013	I	Comité de Espacio Público como instancia asesora, consultiva y vinculante						1	100.0%	133,462,708	04/01/2016	31/12/2016	Departamento Administrativo de Planeación - Subdirección de Ordenamiento Urbanístico
4132	pr	Articulación interinstitucional del manejo e intervención del espacio público Municipio de Santiago de Cali		22046024		Elaborar 4 Informes de coordinación de Comité de Espacio Público	Informes de coordinación de Comité de Espacio Público	4	30.0%	41,617,555			
				22046024B		Elaborar 4 informes de atención a solicitudes de licencias de intervención y ocupación de espacio público	Informes de licencias expedidas	4	70.0%	91,845,153			
35	L	CaliDA: Proyección Global Para Todos											
3501	C	Profundización de la ciudad-región											
3501001	P	Ciudad-región integrada y competitiva											
35010010001	I	Investigaciones o estudios de factibilidad realizados de proyectos de interés común de la ciudad-región						5	105.0%	320,000,000	04/01/2016	31/12/2016	
				22046040									
				22046040A		Elaborar un (1) Estudio de formulación social para el plan de ordenamiento regional que consolide a Cali como ciudad - región	Documento Técnico	1	20.0%	64,000,000			



ALCALDÍA DE
SANTIAGO DE CALI

DIRECCIONAMIENTO ESTRATEGICO
PLANEACION ECONOMICA Y SOCIAL

SISTEMAS DE GESTIÓN Y CONTROL INTEGRADOS
SGC - MECI - SISTEDA

FORMULACIÓN DEL PLAN DE ACCIÓN
RELACIÓN DE LOS PROYECTOS DE COMPETENCIA DE LA DEPENDENCIA FRENTE AL PLAN DE DESARROLLO
CUADRO 1F

MEDE01.03.18.P03.F01

VERSIÓN


4

FECHA DE ENTRADA
EN VIGENCIA

15/dic/2014

DEPENDENCIA:	DEPARTAMENTO ADMINISTRATIVO DE PLANEACIÓN	Fecha de reporte:	15/01/2016	Vigencia:	2016
--------------	---	-------------------	------------	-----------	------

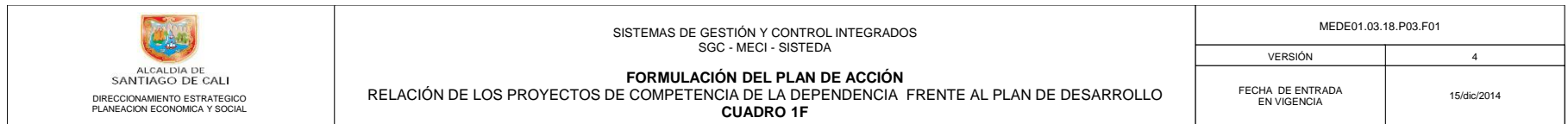
[illegible]

 ALCALDÍA DE SANTIAGO DE CALI DIRECCIONAMIENTO ESTRATÉGICO PLANEACIÓN ECONOMICA Y SOCIAL	SISTEMAS DE GESTIÓN Y CONTROL INTEGRADOS SGC - MECI - SISTEDA		MEDE01.03.18.P03.F01	
	FORMULACIÓN DEL PLAN DE ACCIÓN		VERSIÓN	4
	RELACIÓN DE LOS PROYECTOS DE COMPETENCIA DE LA DEPENDENCIA FRENTE AL PLAN DE DESARROLLO CUADRO 1F		FECHA DE ENTRADA EN VIGENCIA	15/dic/2014

DEPENDENCIA:	DEPARTAMENTO ADMINISTRATIVO DE PLANEACIÓN	Fecha de reporte:	15/01/2016	Vigencia:	2016
--------------	---	-------------------	------------	-----------	------

Código dependencia	Código general	Clase	Identificación de la línea estratégica, componente, programa, indicador y proyectos de inversión	Clasificación (BP)	Meta a alcanzar Plan Indicativo	Meta de producto del proyecto (Descripción)	Indicador de producto del proyecto (Descripción)	Valor de la meta de producto del proyecto	Ponderación producto (%)	Presupuesto inicial (Pesos)	Día / Mes / Año (Inicio)	Día / Mes / Año (Finalización)	Dependencia responsable (Reparto administrativo)
	3601001	P	Calidad de la gestión pública										
	36010010001	I	Requisitos de la Norma NTCGP 1000:2009 implementados	22032947				36	100.0%	252,000,000	04/01/2016	31/12/2016	
				22032947A		Brindar asistencia técnica a treinta y seis (36) servidores públicos líderes de procesos sobre cumplimiento de los requisitos de la norma NTCGP 1000:2009	Servidores Públicos con asistencia Técnica	36	38.0%	96,000,000			
4132		pr	Implementación del Sistema de Gestión de Calidad en la Alcaldía de Cali	22032947B		Brindar asesoría especializada a ocho (8) servidores públicos líderes de procesos en Sistemas de Gestión de Calidad	Líderes de proceso capacitados	8	24.0%	60,000,000			Departamento Administrativo de Planeación - Subdirección de Desarrollo Integral
				22032947C		Brindar soporte técnico a treinta y seis (36) servidores públicos líderes de procesos en la documentación del sistema de gestión de calidad	Procesos con Soporte técnico en la Revisión del SGC	36	38.0%	96,000,000			
	36010010002	I	Elementos del Modelo Estándar de Control Interno implementados	22032946				38	100.0%	170,400,000	04/01/2016	31/12/2016	
				22032946A		Asistir técnicamente a cincuenta (50) Servidores Públicos en seguimiento y evaluación de Mapas de Riesgos	Servidores Públicos con asistencia técnica	50	28.0%	48,000,000			
4132		pr	Implementación de los elementos del Modelo Estándar de Control Interno en la Alcaldía de Cali	22032946B		Asistir técnicamente a cincuenta (50) Servidores Públicos en la generación de productos para el sistema de Control interno	Servidores Públicos con Asistencia técnica	50	28.0%	74,400,000			Departamento Administrativo de Planeación - Subdirección de Desarrollo Integral
				22032946C		Actualizar treinta y ocho (38) Procesos con Fichas Técnicas de Indicadores	Procesos con Fichas Técnicas de Indicadores Actualizadas	38	44.0%	48,000,000			
	3602	C	Gestión Fiscal, Contable y Financiera										
	3602001	P	Sostenibilidad Fiscal y Soberanía tributaria con resultados										
	36020010001	I	Avance en la implementación de gestión tributaria propia	22032913				5	100.0%	500,000,000	04/01/2016	31/12/2016	
				22032913A		Elaborar un (1) Documento técnico de identificación de los predios objeto de participación en Plusvalía	Documento técnico	1	60.0%	300,000,000			Departamento Administrativo de

Asistencia técnica para el estudio y análisis de los hechos generados de nivel local



ALCALDÍA DE
SANTIAGO DE CALI
DIRECCIONAMIENTO ESTRATEGICO
PLANEACION ECONOMICA Y SOCIAL

SISTEMAS DE GESTIÓN Y CONTROL INTEGRADOS
SGC - MECI - SISTEDA

FORMULACIÓN DEL PLAN DE ACCIÓN
RELACIÓN DE LOS PROYECTOS DE COMPETENCIA DE LA DEPENDENCIA FRENTE AL PLAN DE DESARROLLO
CUADRO 1F

MEDE01.03.18.P03.F01


VERSIÓN

4

FECHA DE ENTRADA
EN VIGENCIA


15/dic/2014

[illegible]

 <p>ALCALDÍA DE SANTIAGO DE CALI DIRECCIONAMIENTO ESTRATÉGICO PLANEACIÓN ECONOMICA Y SOCIAL</p>	SISTEMAS DE GESTIÓN Y CONTROL INTEGRADOS SGC - MECI - SISTEDA		MEDE01.03.18.P03.F01	
	FORMULACIÓN DEL PLAN DE ACCIÓN RELACIÓN DE LOS PROYECTOS DE COMPETENCIA DE LA DEPENDENCIA FRENTE AL PLAN DE DESARROLLO CUADRO 1F		VERSIÓN	4
			FECHA DE ENTRADA EN VIGENCIA	15/dic/2014


DEPENDENCIA:	DEPARTAMENTO ADMINISTRATIVO DE PLANEACIÓN	Fecha de reporte:	15/01/2016	Vigencia:	2016
--------------	---	-------------------	------------	-----------	------

Código dependencia	Código general	Clase	Identificación de la línea estratégica, componente, programa, indicador y proyectos de inversión	Clasificación (BP)	Meta a alcanzar Plan Indicativo	Meta de producto del proyecto (Descripción)	Indicador de producto del proyecto (Descripción)	Valor de la meta de producto del proyecto	Ponderación producto (%)	Presupuesto inicial (Pesos)	Día / Mes / Año (Inicio)	Día / Mes / Año (Finalización)	Dependencia responsable (Reparto administrativo)
4132		pr	Implementación infraestructura de datos espaciales de Santiago de Cali	22026136				17	100.0%	575,008,000	04/01/2016	31/12/2016	Departamento Administrativo de Planeación - Subdirección del POT y Servicios Públicos
				22026136A		Actualizar la Información geográfica de los nodos en el Geoportal IDESC.	Información geográfica nodos actualizada	1	8.0%	33,000,000			
				22026136B		Realizar dos (2) Capacitaciones en el manejo del Geovisor y Geoportal a los nodos de la IDESC.	Jornadas de Capacitación	2	7.0%	33,000,000			
				22026136C		Mantener el conjunto de datos o capas de información geográfica actualizados	Actualizaciones realizadas	1	5.0%	16,008,000			
				22026136D		Adoptar 2 Normas Técnicas por parte de las entidades que conforman la IDESC.	Normas técnicas adoptadas	2	5.0%	16,020,000			
				22026136E		Elaborar 2 Documentos con manuales, procedimientos y/o instructivos para la implementación de estándares de la IG.	Documentos publicados	2	5.0%	19,980,000			
				22026136F		Actualizar un (1) Geoservicio de la IDESC	Geoservicios actualizados	1	15.0%	66,000,000			
				22026136G		Actualizar el Geoportal de la IDESC	Actualizaciones realizadas	1	15.0%	33,000,000			
				22026136H		Actualizar el Geovisor de la IDESC	Actualizaciones realizadas	1	15.0%	33,000,000			
				22026136I		Desarrollar 6 Módulos del Geovisor de la IDESC para publicación de la información geográfica y servicios geográficos del Municipio	Módulos desarrollados	6	25.0%	325,000,000			
36030010006	I	Dependencias capacitadas y con asistencia técnica en formulación de proyectos											
4132		pr	Proyecto Modernización del Banco de Proyectos del Municipio de Santiago de Cali	22032861				2	100.0%	815,100,000	04/01/2016	31/12/2016	Departamento Administrativo de Planeación - Subdirección de Desarrollo Integral
				22032861A		Elaborar un (1) Documento de análisis y diseño del sistema de apoyo al banco de proyectos integrado al SGFT	Documento de análisis y diseño	1	25.0%	222,300,000			
				22032861B		Parametrizar dos (2) módulos del sistema de apoyo al banco de proyectos integrado al SGFT	Módulos parametrizados	2	75.0%	592,800,000			
22046037							17	100.0%	584,946,600	04/01/2016	31/12/2016		
22046037A		Asistir Técnicamente a las 17 dependencias en Banco de Proyectos.	Dependencias con asistencia técnica	17	40.0%	324,276,120							

 <p>ALCALDÍA DE SANTIAGO DE CALI DIRECCIONAMIENTO ESTRATÉGICO PLANEACIÓN ECONOMICA Y SOCIAL</p>	SISTEMAS DE GESTIÓN Y CONTROL INTEGRADOS SGC - MECI - SISTEDA		MEDE01.03.18.P03.F01	
	FORMULACIÓN DEL PLAN DE ACCIÓN RELACIÓN DE LOS PROYECTOS DE COMPETENCIA DE LA DEPENDENCIA FRENTE AL PLAN DE DESARROLLO CUADRO 1F		VERSIÓN	4
			FECHA DE ENTRADA EN VIGENCIA	15/dic/2014


DEPENDENCIA:	DEPARTAMENTO ADMINISTRATIVO DE PLANEACIÓN	Fecha de reporte:	15/01/2016	Vigencia:	2016
--------------	---	-------------------	------------	-----------	------

Código dependencia	Código general	Clase	Identificación de la línea estratégica, componente, programa, indicador y proyectos de inversión	Clasificación (BP)	Meta a alcanzar Plan Indicativo	Meta de producto del proyecto (Descripción)	Indicador de producto del proyecto (Descripción)	Valor de la meta de producto del proyecto	Ponderación producto (%)	Presupuesto inicial (Pesos)	Día / Mes / Año (Inicio)	Día / Mes / Año (Finalización)	Dependencia responsable (Reparto administrativo)
4132		pr	Asistencia al Banco de Proyectos de Inversión Pública del Municipio de Santiago de Cali	22046037B		Capacitar a las 17 dependencias en preparación, formulación y evaluación de Proyectos	Dependencias capacitadas	17	35.0%	133,850,160			Departamento Administrativo de Planeación - Subdirección de Desarrollo Integral
				22046037C		Elaborar 1 manual de procedimientos para la inversión pública del Municipio	Manuales de procedimientos elaborados	1	10.0%	73,855,160			
				22046037D		Elaborar 1 manual con lineamientos para la formulación del POAI	Manuales de lineamientos elaborados	1	15.0%	52,965,160			
36030010008	I		Documentos con estadísticas básicas en el Municipio publicados	07046010				4	100.0%	244,800,000	01/02/2016	31/12/2016	Departamento Administrativo de Planeación - Subdirección de Desarrollo Integral
4132	pr	Diseño, construcción e implementación del Sistema de Indicadores Sociales en el Municipio de Santiago de Cali		07046010A		Elaborar un (1) documento de los parámetros de medición de la noción de desarrollo social	Documento técnico	1	15.0%	23,000,000			
				07046010B		Elaborar un (1) documento del concepto de Desarrollo Social y sus dimensiones de medición	Documento técnico	1	10.0%	32,200,000			
				07046010C		Elaborar un (1) documento técnico del modelo de medición del Sistema de Indicadores	Documento técnico	1	15.0%	36,800,000			
				07046010D		Elaborar un (1) documento técnico con problemáticas del desarrollo social	Documento técnico	1	10.0%	18,400,000			
				07046010E		Elaborar un (1) Informe de análisis conceptual de la información estadística	Informe técnico	1	10.0%	13,200,000			
				07046010F		Elaborar un (1) informe de análisis numérico de la información	Informe técnico	1	10.0%	16,500,000			
				07046010G		Elaborar un (1) informe de análisis del proceso de generación de los indicadores	Informe técnico	1	5.0%	9,900,000			
				07046010H		Elaborar un (1) documento técnico que caracteriza los indicadores producidos por las dependencias	Documento técnico	1	15.0%	39,600,000			
				07046010I		Elaborar un (1) documento web de visualización de la información que despliega el sistema de indicadores	Sitio web desarrollado	1	10.0%	55,200,000			
				22026124				4	100.0%	148,805,000	04/01/2016	31/12/2016	

 <p>ALCALDÍA DE SANTIAGO DE CALI DIRECCIONAMIENTO ESTRATÉGICO PLANEACIÓN ECONOMICA Y SOCIAL</p>	SISTEMAS DE GESTIÓN Y CONTROL INTEGRADOS SGC - MECI - SISTEDA		MEDE01.03.18.P03.F01	
	FORMULACIÓN DEL PLAN DE ACCIÓN RELACIÓN DE LOS PROYECTOS DE COMPETENCIA DE LA DEPENDENCIA FRENTE AL PLAN DE DESARROLLO CUADRO 1F		VERSIÓN	4
			FECHA DE ENTRADA EN VIGENCIA	15/dic/2014


DEPENDENCIA:	DEPARTAMENTO ADMINISTRATIVO DE PLANEACIÓN	Fecha de reporte:	15/01/2016	Vigencia:	2016
--------------	---	-------------------	------------	-----------	------

Código dependencia	Código general	Clase	Identificación de la línea estratégica, componente, programa, indicador y proyectos de inversión	Clasificación (BP)	Meta a alcanzar Plan Indicativo	Meta de producto del proyecto (Descripción)	Indicador de producto del proyecto (Descripción)	Valor de la meta de producto del proyecto	Ponderación producto (%)	Presupuesto inicial (Pesos)	Día / Mes/ Año (Inicio)	Día / Mes / Año (Finalización)	Dependencia responsable (Reparto administrativo)
4132		pr	Actualización de estudios para la planificación municipal en Santiago de Cali	22026124A		Elaborar un (1) documento con las cuentas económicas del municipio trimestral y anual actualizadas	Documento con las cuentas económicas del municipio trimestral y anual	1	25.0%	75,000,000			Departamento Administrativo de Planeación - Subdirección de Desarrollo Integral
				22026124B		Imprimir un (1) Documento Cali en ofras	Documento Cali en cifras impreso	1	30.0%	20,000,000			
				22026124C		Imprimir un (1) Documento Evaluación del Plan de Desarrollo	Documento Evaluación del Plan de Desarrollo impreso	1	20.0%	10,000,000			
				22026124D		Elaborar un (1) Documento con Estadísticas básicas del municipio actualizadas	Documento con Estadísticas básicas del municipio actualizadas	1	25.0%	43,805,000			
4132		pr	Implementación del Plan Estadístico Territorial de la Alcaldía de Santiago de Cali	22046047				23	100.0%	466,960,000	01/02/2016	31/12/2016	Departamento Administrativo de Planeación - Subdirección de Desarrollo Integral
				22046047A		Elaborar un (1) Documento técnico que adapta los instrumentos técnicos de la producción estadística a las dependencias	Documento Técnico	1	5.0%	34,000,000			
				22046047B		Realizar cinco (5) capacitaciones sobre los instrumentos técnicos para la producción de estadísticas	Capacitaciones realizadas	5	5.0%	14,000,000			
				22046047C		Realizar cinco (5) talleres sobre Código Nacional de Buenas Prácticas para las estadísticas oficiales	Talleres realizados	5	10.0%	16,000,000			
				22046047D		Realizar dos (2) encuestas de identificación y de satisfacción de usuarios de información estadística	Encuestas realizadas	2	10.0%	63,000,000			
				22046047E		Elaborar un (1) Documento técnico de parámetros y protocolos para la producción de información estadística en la entidad	Documento Técnico	1	15.0%	73,000,000			
				22046047F		Elaborar cinco (5) actas del Comité técnico del Plan Estadístico Territorial	Actas de Comité del Plan Estadístico Territorial	5	10.0%	21,000,000			
				22046047G		Crear un (1) Archivo Municipal de Datos (AMIDA) en la web	Archivo Municipal de Datos disponible en la web de la entidad	1	15.0%	93,000,000			
				22046047H		Realizar dos (2) Campañas de sensibilización a los funcionarios sobre la difusión de información estadística	Campañas realizadas	2	10.0%	50,000,000			

 <p>ALCALDIA DE SANTIAGO DE CALI DIRECCIONAMIENTO ESTRATEGICO PLANEACION ECONOMICA Y SOCIAL</p>	SISTEMAS DE GESTIÓN Y CONTROL INTEGRADOS SGC - MECI - SISTEDA		MEDE01.03.18.P03.F01	
	FORMULACIÓN DEL PLAN DE ACCIÓN		VERSIÓN	4
	RELACIÓN DE LOS PROYECTOS DE COMPETENCIA DE LA DEPENDENCIA FRENTE AL PLAN DE DESARROLLO CUADRO 1F		FECHA DE ENTRADA EN VIGENCIA	15/dic/2014


DEPENDENCIA:	DEPARTAMENTO ADMINISTRATIVO DE PLANEACIÓN	Fecha de reporte:	15/01/2016	Vigencia:	2016
--------------	---	-------------------	------------	-----------	------

Código dependencia	Código general	Clase	Identificación de la línea estratégica, componente, programa, indicador y proyectos de inversión	Clasificación (BP)	Meta a alcanzar Plan Indicativo	Meta de producto del proyecto (Descripción)	Indicador de producto del proyecto (Descripción)	Valor de la meta de producto del proyecto	Ponderación producto (%)	Presupuesto inicial (Pesos)	Día / Mes/ Año (Inicio)	Día / Mes / Año (Finalización)	Dependencia responsable (Reparto administrativo)
				22046047I		Diseñar un (1) Plan de Fortalecimiento de registros administrativos	Documento Técnico del Plan	1	20.0%	102,960,000			
	36030010010	I	Participación en la atención a solicitudes de encuesta del Sisbén	07032903				30,000	100.0%	2,561,685,000	04/01/2016	31/12/2016	
				07032903A		Resolver el 100% de las tutelas y derechos de petición	Porcentaje resolución de tutelas y derechos de petición	1	10.0%	112,023,450			
				07032903B		Elaborar once (11) informes de coordinación con el operador	Informes de coordinación operador (Univalle)	11	20.0%	677,777,988			
				07032903C		Elaborar 4 informes de apoyo a la supervisión del Proyecto del Sisbén	Informes	4	20.0%	135,350,400			
4132	36030010010	pr	Administración del Sistema de Identificación y Clasificación de Potenciales Beneficiarios de Programas Sociales en Santiago de Cali	07032903D		Atender el 95% solicitudes del Sisbén en Plataforma y CALTs	Porcentaje de solicitudes atendidas	95	7.0%	546,310,657			Departamento Administrativo de Planeación - Subdirección de Desarrollo Integral
				07032903E		Realizar 24 capacitaciones en la actualización de la metodología Sisbén realizadas	Capacitaciones en la actualización de la metodología Sisbén realizadas	24	5.0%	5,000,000			
				07032903F		Realizar 30,000 encuestas por demanda	Encuestas realizadas	30,000	25.0%	1,073,848,924			
				07032903G		Realizar 1 campaña de difusión del Sisbén	Campañas de difusión del Sisbén realizadas	1	3.0%	6,373,581			
				07032903H		Realizar 35 encuentros de socialización con la comunidad	Encuentros de socialización con la comunidad	35	10.0%	5,000,000			
	36030010014	I	Actualización del Expediente Municipal	22046027		Elaborar un (1) Documento técnico de las matrices de indicadores de cada temática elaborado	Documento técnico elaborado	6	100.0%	278,358,684	04/01/2016	31/12/2016	
				22046027A				1	30.0%	84,000,000			
				22046027B		Elaborar un (1) Documento Técnico de Fichas de metadatos de los Indicadores de seguimiento a las normas directrices y proyectos del POT	Documento técnico elaborado con las fichas de metadatos por cada dependencia	1	15.0%	50,400,000			
4132	36030010014	pr	Asistencia técnica para la actualización del Expediente Municipal de Santiago de Cali	22046027C		Realizar 50 Capacitaciones con las diferentes dependencias y entidades para la concertación de indicadores	Capacitaciones realizadas a las dependencias	50	10.0%	32,370,284			Departamento Administrativo de Planeación - Subdirección del POT y Servicios Públicos
				22046027D		Elaborar 1 modelo de datos geográfico del expediente municipal	Mapas del expediente municipal visualizados en la Idesc	1	30.0%	56,000,000			

 ALCALDÍA DE SANTIAGO DE CALI DIRECCIONAMIENTO ESTRATÉGICO PLANEACIÓN ECONOMICA Y SOCIAL	SISTEMAS DE GESTIÓN Y CONTROL INTEGRADOS SGC - MECI - SISTEDA						MEDE01.03.18.P03.F01	
	FORMULACIÓN DEL PLAN DE ACCIÓN RELACIÓN DE LOS PROYECTOS DE COMPETENCIA DE LA DEPENDENCIA FRENTE AL PLAN DE DESARROLLO CUADRO 1F						VERSIÓN	4
							FECHA DE ENTRADA EN VIGENCIA	15/dic/2014


DEPENDENCIA:	DEPARTAMENTO ADMINISTRATIVO DE PLANEACIÓN	Fecha de reporte:	15/01/2016	Vigencia:	2016
--------------	---	-------------------	------------	-----------	------

Código dependencia	Código general	Clase	Identificación de la línea estratégica, componente, programa, indicador y proyectos de inversión	Clasificación (BP)	Meta a alcanzar Plan Indicativo	Meta de producto del proyecto (Descripción)	Indicador de producto del proyecto (Descripción)	Valor de la meta de producto del proyecto	Ponderación producto (%)	Presupuesto inicial (Pesos)	Día / Mes/ Año (Inicio)	Día / Mes / Año (Finalización)	Dependencia responsable (Reparto administrativo)
				22046027E		Elaborar 1 Documento anual de diagnóstico del territorio municipal	Documento técnico elaborado	1	10.0%	33,600,000			
				22046027F		Elaborar 1 Documento soporte del expediente municipal	Documento soporte elaborado	1	5.0%	21,988,400			
36030010015		I	Instrumento de planificación formulado, evaluado y divulgado	22032932				17	100.0%	286,112,000	04/01/2016	31/12/2016	
				22032932A		Elaborar cuatro (4) Informes de Seguimiento al Plan de Desarrollo Municipal	Informes de seguimiento	4	60.0%	60,044,000			
4132	36030010015	pr	Asistencia técnica para el seguimiento y la evaluación del Plan de Desarrollo del Municipio y de Comunas y Corregimientos de Santiago de Cali	22032932B		Elaborar cuatro (4) Informes de Seguimiento a los Planes de Desarrollo de Comunas y Corregimientos	Informes de seguimiento	4	30.0%	168,216,000			Departamento Administrativo de Planeación - Subdirección de Desarrollo Integral
				22032932C		Realizar diecisiete (17) capacitaciones a servidores públicos de Dependencias y Profesionales Especializados CALI	Capacitaciones	17	10.0%	57,852,000			
				22046031				6,422	100.0%	436,536,000	04/01/2016	31/12/2016	
				22046031A		Formular un (1) Plan de Desarrollo Municipal	Plan de Desarrollo municipal formulado	1	40.0%	80,780,000			
				22046031B		Publicar doscientas (200) matrices estratégicas de los Planes de Desarrollo de Comunas y Corregimientos	Matrices publicadas	200	3.0%	13,000,000			
4132	36030010015	pr	Asistencia en la formulación de los planes de desarrollo de comunas y corregimientos y del plan de desarrollo municipal de Santiago de Cali	22046031C		Publicar setecientos veinte (720) ejemplares de los Planes de Desarrollo de corregimientos	Planes de desarrollo de corregimientos publicados	720	10.0%	59,256,000			Departamento Administrativo de Planeación - Subdirección de Desarrollo Integral
				22046031D		Publicar dos mil quinientos (2500) ejemplares de los Planes de Desarrollo de comunas	Planes de desarrollo de comunas publicados	2,500	10.0%	137,000,000			
				22046031E		Publicar tres mil (3000) ejemplares de los Planes de Desarrollo del municipio	Planes de desarrollo de comunas publicados	3,000	27.0%	61,500,000			
				22046031F		Diseñar e implementar una (1) estrategia de divulgación del Plan de Desarrollo Municipal	Estrategia de divulgación del Plan de Desarrollo Municipal diseñada e implementada	1	10.0%	85,000,000			
3603002		P	Servicio al ciudadano										
36030020002		I	Estrategia Gobierno en Línea implementada	22046023				1	100.0%	434,000,000	04/01/2016	31/12/2016	
				22046023A		Automatizar dos (2) Procedimientos de trámites al Interior del DAPM	Procedimientos de trámites automatizados	2	30.0%	85,000,000			

 <p>ALCALDIA DE SANTIAGO DE CALI DIRECCIONAMIENTO ESTRATEGICO PLANEACION ECONOMICA Y SOCIAL</p>	SISTEMAS DE GESTIÓN Y CONTROL INTEGRADOS SGC - MECI - SISTEDA		MEDE01.03.18.P03.F01	
	FORMULACIÓN DEL PLAN DE ACCIÓN RELACIÓN DE LOS PROYECTOS DE COMPETENCIA DE LA DEPENDENCIA FRENTE AL PLAN DE DESARROLLO CUADRO 1F		VERSIÓN	4
			FECHA DE ENTRADA EN VIGENCIA	15/dic/2014

DEPENDENCIA:	DEPARTAMENTO ADMINISTRATIVO DE PLANEACIÓN	Fecha de reporte:	15/01/2016	Vigencia:	2016
---------------------	--	--------------------------	-------------------	------------------	-------------

Código dependencia	Código general	Clase	Identificación de la línea estratégica, componente, programa, indicador y proyectos de inversión	Clasificación (BP)	Meta a alcanzar Plan Indicativo	Meta de producto del proyecto (Descripción)	Indicador de producto del proyecto (Descripción)	Valor de la meta de producto del proyecto	Ponderación producto (%)	Presupuesto inicial (Pesos)	Día / Mes/ Año (Inicio)	Día / Mes / Año (Finalización)	Dependencia responsable (Reparto administrativo)
4132	36030020002	pr	Implementación de la estrategia antitrámite y gobierno en línea en el DAPM	22046023B		Implementar en 25% la Estrategia de racionalización de Trámites y Servicios y mejora de los mismos	Estrategia Antitrámites y gobierno en línea Implementada	25	25.0%	96,000,000			Departamento Administrativo de Planeación - Despacho
				22046023C		Disminuir en 15% el tiempo de respuesta de los Trámites y servicios del DAPM al usuario	Disminución del tiempo de respuesta al usuario.	15	35.0%	180,000,000			
				22046023D		Implementar 3 estrategias de control y difusión	Estrategias de control y difusión implementadas	3	10.0%	73,000,000			
4132	36030020004	pr	Fortalecimiento de la ventanilla única del constructor para la integración con los trámites del DAP Santiago de Cali	22032925				3	100.0%	281,217,340	04/01/2016	31/12/2016	Departamento Administrativo de Planeación - Subdirección de Ordenamiento Urbanístico
				22032925A		Integrar tres (3) trámites del DAPM al VUC	Trámites del DAPM integrados al VUC	3	40.0%	138,963,355			
				22032925B		Elaborar 12 Informes de solicitudes de mantenimiento y soportes atendidas	Informes Solicitudes de mantenimiento y soportes atendidas	12	30.0%	62,870,244			
	36030020005	I	Centro de datos alterno implementado	22032925C		Digitalizar el archivo de trámites en línea	Archivo digitalizado	1	30.0%	79,383,741			
	36030020006	I	Digitalización de la cartografía de la planoteca del DAP	22032929				50	100.0%	238,700,354	04/01/2016	31/12/2016	Departamento Administrativo de Planeación - Subdirección de Ordenamiento Urbanístico
4132	36030020006	pr	Sistematización de la información cartográfica de la planoteca del DAPM Municipio de Santiago de Cali	22032929A		Respuesta al 100% de las solicitudes sobre información cartográfica	Número de solicitudes atendidas.	100%	10.0%	27,071,184			
				22032929B		Clasificar y archivar el 100% de los Planos con información cartográfica	Planos archivados	100%	10.0%	17,547,876			
				22032929C		Inventariar y consolidar en la Base de datos el 100% de la información cartográfica existente en el DAPM	Planos inventariados e ingresados a la base de datos	100%	30.0%	49,630,504			
				22032929D		Realizar escaneo cartográfico de 50 planos	Planos escaneados	50	15.0%	34,280,235			
				22032929E		Realizar la georreferenciación al nuevo sistema de coordenadas Magna Sirgas de 50 planos	Planos georreferenciados al nuevo sistema de coordenadas Magna Sirgas	50	15.0%	11,426,745			
				22032929F		Diseñar 1 Base de datos cartográfica	Base de datos diseñada	1	10.0%	11,426,745			
				22032929G		Diseñar 1 Sistema de Información Geográfica de la información cartográfica existente en el DAPM	SIG diseñado	1	10.0%	87,317,065			
	36030020011	I	Fondos acumulados organizados	22046046				60%	100.0%	257,400,000	04/01/2016	31/12/2016	


 <p>ALCALDÍA DE SANTIAGO DE CALI DIRECCIONAMIENTO ESTRATÉGICO PLANEACIÓN ECONOMICA Y SOCIAL</p>	SISTEMAS DE GESTIÓN Y CONTROL INTEGRADOS SGC - MECI - SISTEDA		MEDE01.03.18.P03.F01	
	FORMULACIÓN DEL PLAN DE ACCIÓN RELACIÓN DE LOS PROYECTOS DE COMPETENCIA DE LA DEPENDENCIA FRENTE AL PLAN DE DESARROLLO CUADRO 1F		VERSIÓN	4
			FECHA DE ENTRADA EN VIGENCIA	15/dic/2014

DEPENDENCIA:	DEPARTAMENTO ADMINISTRATIVO DE PLANEACIÓN	Fecha de reporte:	15/01/2016	Vigencia:	2016
--------------	---	-------------------	------------	-----------	------


Código dependencia	Código general	Clase	Identificación de la línea estratégica, componente, programa, indicador y proyectos de inversión	Clasificación (BP)	Meta a alcanzar Plan Indicativo	Meta de producto del proyecto (Descripción)	Indicador de producto del proyecto (Descripción)	Valor de la meta de producto del proyecto	Ponderación producto (%)	Presupuesto inicial (Pesos)	Día / Mes / Año (Inicio)	Día / Mes / Año (Finalización)	Dependencia responsable (Reparto administrativo)
4132	36030020011	pr	Fortalecimiento de la gestión Documental en el Departamento Administrativo de Planeación Municipal de Santiago de Cali	22046046A		Clasificar, organizar y depurar el 60% del Fondo acumulado del DAPM	Fondo acumulado del DAPM clasificado, organizado y depurado	60%	40.0%	93,600,000			Departamento Administrativo de Planeación - Subdirección de Ordenamiento Urbanístico
				22046046B		Clasificar, organizar y depurar el Archivo de Gestión Documental de DAPM	Archivo de Gestión Documental de DAPM Clasificado, organizado y depurado	90%	60.0%	163,800,000			
173,418,876,082													

CUADRO 2 F


**INDICADORES DE GESTIÓN DEL DEPARTAMENTO
ADMINISTRATIVO DE PLANEACIÓN
(TRÁMITES Y SERVICIOS)**

 <p>ALCALDÍA DE SANTIAGO DE CALI DIRECCIONAMIENTO ESTRATÉGICO PLANEACIÓN ECONÓMICA Y SOCIAL</p>	SISTEMAS DE GESTIÓN Y CONTROL INTEGRADOS SGC - MECI - SISTEDA										MEDE01.03.18.P03.F02			
	FORMULACIÓN DEL PLAN DE ACCIÓN										VERSIÓN		3	
	INDICADORES DE GESTIÓN DE LA DEPENDENCIA (TRÁMITES Y SERVICIOS) CUADRO 2F										FECHA DE ENTRADA EN VIGENCIA		15/dic/2014	


DEPENDENCIA:				DEPARTAMENTO ADMINISTRATIVO DE PLANEACIÓN										Periodicidad de los datos:			Trimestral		Fecha de reporte:		15/01/2016		Vigencia:		2016	
N°	Línea	Componente	Programa	Actividad	Trámite o Servicio	Macroproceso	Proceso / Subproceso	Código Procedimiento	Meta de la actividad (Descripción)	Indicador (Descripción)	Unidad de medida	Fórmula	Variables	Línea de base			Metas			Tiempo de respuesta legal (días habiles)	Fuente de información (Dependencia)	Responsable (Reparto administrativo)				
														Valor	2015	2016	2017	2018	2019							
1	34 CalidA: Un Entorno Amable para Todos	342 Gestión Integral del Riesgo de Desastres	3421 Conocimiento, monitoreo y control de factores generadores de riesgo (Gestión Proactiva)	Atender las solicitudes de Conceptos sobre Condiciones de Riesgo para Sectores.	Trámite	Desarrollo Integral del Territorio	Desarrollo Físico / Conceptos Técnicos para el Desarrollo Físico	MMD02.02.06.18.P08	Atender el 100% de solicitudes de Conceptos sobre Condiciones de Riesgo para Sectores radicadas.	Porcentaje de solicitudes de Conceptos sobre Condiciones de Riesgo para Sectores con plano atendidas.	%	(V1/V2)*100	V1= Solicitudes de Conceptos sobre Condiciones de Riesgo para Sectores atendidas. V2= Solicitudes de Conceptos sobre Condiciones de Riesgo para Sectores radicadas	34	82.9	100.0	100.0	100.0	100.0	30	Departamento Administrativo de Planeación	Subdirección del POT y Servicios Públicos				
			41																							
2	34 CalidA: Un Entorno Amable para Todos	342 Gestión Integral del Riesgo de Desastres	3421 Conocimiento, monitoreo y control de factores generadores de riesgo (Gestión Proactiva)	Atender las solicitudes de Conceptos sobre Condiciones de Riesgo para Predios Individuales.	Trámite	Desarrollo Integral del Territorio	Desarrollo Físico / Conceptos Técnicos para el Desarrollo Físico	MMD02.02.06.18.P09	Atender el 100% de solicitudes de Conceptos sobre Condiciones de Riesgo para Predios Individuales radicadas.	Porcentaje de solicitudes de Conceptos sobre Condiciones de Riesgo para Predios Individuales atendidas.	%	(V1/V2)*100	V1= Solicitudes de Conceptos sobre Condiciones de Riesgo para Predios Individuales atendidas. V2= Solicitudes de Conceptos sobre Condiciones de Riesgo para Predios Individuales radicadas	1,202	98.3	100.0	100.0	100.0	100.0	30	Departamento Administrativo de Planeación	Subdirección del POT y Servicios Públicos				
			1,223																							
3	34 CalidA: Un Entorno Amable para Todos	342 Gestión Integral del Riesgo de Desastres	3421 Conocimiento, monitoreo y control de factores generadores de riesgo (Gestión Proactiva)	Atender las solicitudes de Conceptos de Estabilidad y Firmeza para Proyectos Urbanísticos.	Trámite	Desarrollo Integral del Territorio	Desarrollo Físico / Conceptos Técnicos para el Desarrollo Físico	MMD02.02.06.18.P10	Atender el 100% de solicitudes de Conceptos de Estabilidad y Firmeza para Proyectos Urbanísticos radicadas.	Porcentaje de solicitudes de Conceptos de Estabilidad y Firmeza para Proyectos Urbanísticos atendidas.	%	(V1/V2)*100	V1= Solicitudes de Conceptos de Estabilidad y Firmeza para Proyectos Urbanísticos atendidas. V2= Solicitudes de Conceptos de Estabilidad y Firmeza para Proyectos Urbanísticos radicadas	8	88.9	100.0	100.0	100.0	100.0	30	Departamento Administrativo de Planeación	Subdirección del POT y Servicios Públicos				
			9																							
4	34 CalidA: Un Entorno Amable para Todos	345 Movilidad Armónica, Sostenible y Segura	3451 Administración y Gestión de la Movilidad	Atender las solicitudes de Aprobación de Proyectos de Ajustes del Sistema Vial Principal.	Trámite	Desarrollo Integral del Territorio	Desarrollo Físico / Conceptos Técnicos para el Desarrollo Físico	MMD02.02.06.18.P22	Atender el 100% de solicitudes de Aprobación de Proyectos de Ajustes del Sistema Vial Principal radicadas.	Porcentaje de solicitudes de Aprobación de Proyectos de Ajustes del Sistema Vial Principal atendidas.	%	(V1/V2)*100	V1= Solicitudes de Aprobación de Proyectos de Ajustes del Sistema Vial Principal atendidas. V2= Solicitudes de Aprobación de Proyectos de Ajustes del Sistema Vial Principal radicadas	4	100.0	100.0	100.0	100.0	100.0	15	Departamento Administrativo de Planeación	Subdirección del POT y Servicios Públicos				
			4																							
5	34 CalidA: Un Entorno Amable para Todos	345 Movilidad Armónica, Sostenible y Segura	3451 Administración y Gestión de la Movilidad	Expedir la Licencia de Intervención y Ocupación del Espacio Público en los casos de Utilización de espacio aéreo o subterráneo para generar elementos de enlace urbano entre inmuebles privados o entre inmuebles privados y Elementos del espacio público, tales como: puentes peatonales o pasos subterráneos, Ciclorutas, Orejas de Puentes Vehiculares, rampas, dotación de Amoblamiento urbano e instalación de expresiones artísticas.	Trámite	Desarrollo Integral del Territorio	Desarrollo Físico / Espacio Público	MMD02.02.07.18.P03	Expedir el 100% de solicitudes de Licencias de Intervención y Ocupación del Espacio Público en los casos de Utilización de espacio aéreo o subterráneo para generar elementos de enlace urbano entre inmuebles privados o entre inmuebles privados y Elementos del espacio público, tales como: puentes peatonales o pasos subterráneos, Ciclorutas, Orejas de Puentes Vehiculares, Vías Peditonales, Escaleras, Rampas, dotación de Amoblamiento urbano e instalación de expresiones artísticas radicadas.	Porcentaje de Licencias de Intervención y Ocupación del Espacio Público en los casos de Utilización de espacio aéreo o subterráneo para generar elementos de enlace urbano entre inmuebles privados o entre inmuebles privados y Elementos del espacio público, tales como: puentes peatonales o pasos subterráneos, Ciclorutas, Orejas de Puentes Vehiculares, Vías Peditonales, Escaleras, Rampas, dotación de Amoblamiento urbano e instalación de expresiones artísticas, expedidas.	%	(V1/V2)*100	V1= Licencias de Intervención y Ocupación del Espacio Público en los casos de Utilización de espacio aéreo o subterráneo para generar elementos de enlace urbano entre inmuebles privados o entre inmuebles privados y Elementos del espacio público, tales como: puentes peatonales o pasos subterráneos, Ciclorutas, Orejas de Puentes Vehiculares, rampas, dotación de Amoblamiento urbano e instalación de expresiones artísticas expedidas. V2= Solicitudes de Licencia de Intervención y Ocupación del Espacio Público en los casos de Utilización de espacio aéreo o subterráneo para generar elementos de enlace urbano entre inmuebles privados o entre inmuebles privados y Elementos del espacio público, tales como: puentes peatonales o pasos subterráneos, Ciclorutas, Orejas de Puentes Vehiculares, rampas, dotación de Amoblamiento urbano e instalación de expresiones artísticas radicadas	60	100.0	100.0	100.0	100.0	100.0	45	Departamento Administrativo de Planeación	Subdirección de Ordenamiento Urbanístico				
			60																							
6	34 CalidA: Un Entorno Amable para Todos	346 Servicios Públicos	3462 Planificación de la oferta de servicios públicos domiciliarios	Expedir la Licencia de Intervención del Espacio Público para la Construcción, Rehabilitación, Reparación, Sustitución, Modificación y/o Ampliación de Instalaciones y Redes para la Provisión de Servicios Públicos Domiciliarios y de Telecomunicaciones.	Trámite	Desarrollo Integral del Territorio	Desarrollo Físico / Espacio Público	MMD02.02.07.18.P03	Expedir el 100% de solicitudes de Licencias de Intervención del Espacio Público para la Construcción, Rehabilitación, Reparación, Sustitución, Modificación y/o Ampliación de Instalaciones y Redes para la Provisión de Servicios Públicos Domiciliarios y de Telecomunicaciones radicadas.	Porcentaje de Licencias de Intervención del Espacio Público para la Construcción, Rehabilitación, Reparación, Sustitución, Modificación y/o Ampliación de Instalaciones y Redes para la Provisión de Servicios Públicos Domiciliarios y de Telecomunicaciones expedidas.	%	(V1/V2)*100	V1= Licencias de Intervención del Espacio Público para la Construcción, Rehabilitación, Reparación, Sustitución, Modificación y/o Ampliación de Instalaciones y Redes para la Provisión de Servicios Públicos Domiciliarios y de Telecomunicaciones expedidas. V2= Solicitudes de Licencia de Intervención del Espacio Público para la Construcción, Rehabilitación, Reparación, Sustitución, Modificación y/o Ampliación de Instalaciones y Redes para la Provisión de Servicios Públicos Domiciliarios y de Telecomunicaciones radicadas	244	66.1	100.0	100.0	100.0	100.0	45	Departamento Administrativo de Planeación	Subdirección del POT y Servicios Públicos				
			369																							
7	34 CalidA: Un Entorno Amable para Todos	347 Desarrollo Territorial Equilibrado	3471 Planificación y control para el Crecimiento Ordenado del Territorio	Atender las solicitudes de Determinantes Formulación de Planes Parciales.	Trámite	Direccionamiento Estratégico	Planeación Física y del Ordenamiento Territorial	MEDE01.04.18.P05	Atender el 100% de solicitudes de Determinantes para la Formulación de Planes Parciales radicadas.	Porcentaje de solicitudes de Determinantes para la Formulación de Planes Parciales atendidas.	%	(V1/V2)*100	V1= Solicitudes de Determinantes para la Formulación de Planes Parciales atendidas. V2= Solicitudes de Determinantes para la Formulación de Planes Parciales radicadas	1	100.0	100.0	100.0	100.0	100.0	35	Departamento Administrativo de Planeación	Subdirección del POT y Servicios Públicos				
			1																							

 <p>ALCALDÍA DE SANTIAGO DE CALI DIRECCIONAMIENTO ESTRATÉGICO PLANEACIÓN ECONÓMICA Y SOCIAL</p>	SISTEMAS DE GESTIÓN Y CONTROL INTEGRADOS SGC - MECI - SISTEDA										MEDE01.03.18.P03.F02			
	FORMULACIÓN DEL PLAN DE ACCIÓN INDICADORES DE GESTIÓN DE LA DEPENDENCIA (TRÁMITES Y SERVICIOS) CUADRO 2F										VERSIÓN		3	
											FECHA DE ENTRADA EN VIGENCIA		15/dic/2014	


DEPENDENCIA:				DEPARTAMENTO ADMINISTRATIVO DE PLANEACIÓN										Periodicidad de los datos:		Trimestral		Fecha de reporte:		15/01/2016		Vigencia:		2016	
Nº	Línea	Componente	Programa	Actividad	Trámite o Servicio	Macroproceso	Proceso / Subproceso	Código Procedimiento	Meta de la actividad (Descripción)	Indicador (Descripción)	Unidad de medida	Fórmula	Variables	Línea de base			Metas			Tiempo de respuesta legal (días hábiles)	Fuente de información (Dependencia)	Responsable (Reparto administrativo)			
														Valor	2015	2016	2017	2018	2019						
8	34 CalDA: Un Entorno Amable para Todos	347 Desarrollo Territorial Equilibrado	3471 Planificación y control para el Crecimiento Ordenado del Territorio	Atender las solicitudes de Formación y Radicación del proyecto del Plan Parcial.	Trámite	Direcccionamiento Estratégico	Planeación Física y del Ordenamiento Territorial	MEDE01.04.18.P05	Atender el 100% de solicitudes de Formación y Radicación del proyecto del Plan Parcial radicadas.	Porcentaje de solicitudes de Formación y Radicación del proyecto del Plan Parcial atendidas.	%	(V1/V2)*100	V1= Solicitudes de Formación y Radicación del proyecto del Plan Parcial atendidas V2= Solicitudes de Formación y Radicación del proyecto del Plan Parcial radicadas	6	100.0	100.0	100.0	100.0	100.0	30	Departamento Administrativo de Planeación	Subdirección del POT y Servicios Públicos			
														6											
9	34 CalDA: Un Entorno Amable para Todos	347 Desarrollo Territorial Equilibrado	3471 Planificación y control para el Crecimiento Ordenado del Territorio	Atender las solicitudes de Determinantes para el ajuste de un Plan Parcial adoptado.	Trámite	Direcccionamiento Estratégico	Planeación Física y del Ordenamiento Territorial	MEDE01.04.18.P05	Atender el 100% de solicitudes de Determinantes para el ajuste de un Plan Parcial adoptado radicadas.	Porcentaje de solicitudes de Determinantes para el ajuste de un Plan Parcial adoptado atendidas.	%	(V1/V2)*100	V1= Solicitudes de Determinantes para el ajuste de un Plan Parcial adoptado atendidas V2= Solicitudes de Determinantes para el ajuste de un Plan Parcial adoptado radicadas	0		100.0	100.0	100.0	100.0	35	Departamento Administrativo de Planeación	Subdirección del POT y Servicios Públicos			
														0											
10	34 CalDA: Un Entorno Amable para Todos	347 Desarrollo Territorial Equilibrado	3471 Planificación y control para el Crecimiento Ordenado del Territorio	Atender las solicitudes de Ajuste de un Plan Parcial adoptado.	Trámite	Direcccionamiento Estratégico	Planeación Física y del Ordenamiento Territorial	MEDE01.04.18.P05	Atender el 100% de solicitudes de Ajuste de un Plan Parcial adoptado radicadas.	Porcentaje de solicitudes de Ajuste de un Plan Parcial adoptado atendidas.	%	(V1/V2)*100	V1= Solicitudes de Ajuste de un Plan Parcial adoptado atendidas V2= Solicitudes de Ajuste de un Plan Parcial adoptado radicadas	0		100.0	100.0	100.0	100.0	30	Departamento Administrativo de Planeación	Subdirección del POT y Servicios Públicos			
														0											
11	34 CalDA: Un Entorno Amable para Todos	347 Desarrollo Territorial Equilibrado	3471 Planificación y control para el Crecimiento Ordenado del Territorio	Expedir la Licencia de intervención y Ocupación del Espacio Público para la Localización de Equipamiento Colectivo, Recreativo o Institucional.	Trámite	Desarrollo Integral del Territorio	Desarrollo Físico / Espacio Público	MMDO2.02.07.18.P03	Expedir el 100% de solicitudes de Licencias de intervención y Ocupación del Espacio Público para la Localización de Equipamiento Colectivo, Recreativo o Institucional radicadas.	Porcentaje de Licencia de intervención y Ocupación del Espacio Público para la Localización de Equipamiento Colectivo, Recreativo o Institucional expedidas.	%	(V1/V2)*100	V1= Licencias de Intervención y Ocupación del Espacio Público para la Localización de Equipamiento Colectivo, Recreativo o Institucional expedidas V2= Solicitudes de Licencia de intervención y Ocupación del Espacio Público para la Localización de Equipamiento Colectivo, Recreativo o Institucional radicadas	22	100.0	100.0	100.0	100.0	100.0	45	Departamento Administrativo de Planeación	Subdirección de Ordenamiento Urbanístico			
														22											
12	34 CalDA: Un Entorno Amable para Todos	347 Desarrollo Territorial Equilibrado	3471 Planificación y control para el Crecimiento Ordenado del Territorio	Atender las solicitudes de Registro de Personas Dedicadas a la Actividad de Construcción y Enajenación de Vivienda.	Trámite	Convivencia y Seguridad	Control y Mantenimiento del Orden Público / Control a construcciones	MMCS03.02.03.18.P03	Atender el 100% de solicitudes de Registro de Personas Dedicadas a la Actividad de Construcción y Enajenación de Vivienda radicadas.	Porcentaje de solicitudes de Registro de Personas Dedicadas a la Actividad de Construcción y Enajenación de Vivienda atendidas.	%	(V1/V2)*100	V1= Solicitudes de Registro de Personas Dedicadas a la Actividad de Construcción y Enajenación de Vivienda atendidas V2= Solicitudes de Registro de Personas Dedicadas a la Actividad de Construcción y Enajenación de Vivienda radicadas	11	100.0	100.0	100.0	100.0	100.0	15	Departamento Administrativo de Planeación	Subdirección de Ordenamiento Urbanístico			
														11											
13	34 CalDA: Un Entorno Amable para Todos	347 Desarrollo Territorial Equilibrado	3471 Planificación y control para el Crecimiento Ordenado del Territorio	Expedir la liquidación por concepto de contribución a personas que efectúan la Actividad de Construcción y Enajenación de Vivienda.	Trámite	Convivencia y Seguridad	Control y Mantenimiento del Orden Público / Control a construcciones	MMCS03.02.03.18.P03	Expedir el 100% de de solicitudes de liquidaciones por concepto de contribución a personas que efectúan la Actividad de Construcción y Enajenación de Vivienda radicadas.	Porcentaje de liquidaciones por concepto de contribución a personas que efectúan la Actividad de Construcción y Enajenación de Vivienda expedidas.	%	(V1/V2)*100	V1= Liquidaciones por concepto de contribución a personas que efectúan la Actividad de Construcción y Enajenación de Vivienda expedidas V2= Solicitudes de liquidación por concepto de contribución a personas que efectúan la Actividad de Construcción y Enajenación de Vivienda radicadas	88	100.0	100.0	100.0	100.0	100.0	15	Departamento Administrativo de Planeación	Subdirección de Ordenamiento Urbanístico			
														88											
14	34 CalDA: Un Entorno Amable para Todos	347 Desarrollo Territorial Equilibrado	3471 Planificación y control para el Crecimiento Ordenado del Territorio	Atender las solicitudes de Radicación de documentos para adelantar actividades de construcción y enajenación de inmuebles destinados a vivienda.	Trámite	Convivencia y Seguridad	Control y Mantenimiento del Orden Público / Control a construcciones	MMCS03.02.03.18.P04	Atender el 100% de solicitudes de Radicación de documentos para adelantar actividades de construcción y enajenación de inmuebles destinados a vivienda radicadas.	Porcentaje de solicitudes de Radicación de documentos para adelantar actividades de construcción y enajenación de inmuebles destinados a vivienda atendidas.	%	(V1/V2)*100	V1= Solicitudes de Radicación de documentos para adelantar actividades de construcción y enajenación de inmuebles destinados a vivienda atendidas V2= Solicitudes de Radicación de documentos para adelantar actividades de construcción y enajenación de inmuebles destinados a vivienda radicadas	58	100.0	100.0	100.0	100.0	100.0	15	Departamento Administrativo de Planeación	Subdirección de Ordenamiento Urbanístico			
														58											
15	34 CalDA: Un Entorno Amable para Todos	347 Desarrollo Territorial Equilibrado	3471 Planificación y control para el Crecimiento Ordenado del Territorio	Expedir la Licencia de intervención y Ocupación del Espacio Público para la Construcción y rehabilitación de parques, plazas, alamedas y zonas verdes.	Trámite	Desarrollo Integral del Territorio	Desarrollo Físico / Espacio Público	MMDO2.02.07.18.P03	Expedir el 100% de solicitudes de Licencia de intervención y Ocupación del Espacio Público para la Construcción y rehabilitación de parques, plazas, alamedas y zonas verdes radicadas.	Porcentaje de Licencias de intervención y Ocupación del Espacio Público para la Construcción y rehabilitación de parques, plazas, alamedas y zonas verdes expedidas.	%	(V1/V2)*100	V1=Licencias de Intervención y Ocupación del Espacio Público para la Construcción y rehabilitación de parques, plazas, alamedas y zonas verdes expedidas V2= Solicitudes de Licencia de intervención y Ocupación de Espacio Público para la Construcción y Rehabilitación de Parques, Plazas, Alamedas y Zonas Verdes radicadas	30	100.0	100.0	100.0	100.0	100.0	45	Departamento Administrativo de Planeación	Subdirección de Ordenamiento Urbanístico			
														30											
16	34 CalDA: Un Entorno Amable para Todos	347 Desarrollo Territorial Equilibrado	3471 Planificación y control para el Crecimiento Ordenado del Territorio	Atender las solicitudes de Conceptos urbanísticos.	Servicio	Desarrollo Integral del Territorio	Desarrollo Físico / Conceptos Técnicos para el Desarrollo Físico	MMDO2.02.06.18.P04	Atender el 100% de solicitudes de Conceptos deConceptos de norma urbanística radicadas.	Porcentaje de solicitudes de Conceptos de norma urbanística atendidas.	%	(V1/V2)*100	V1= Solicitudes de Conceptos deConceptos de norma urbanística atendidas V2= Solicitudes de Conceptos de norma urbanística radicadas	795	100.0	100.0	100.0	100.0	100.0	15	Departamento Administrativo de Planeación	Subdirección del POT y Servicios Públicos			
														795											
17	34 CalDA: Un Entorno Amable para Todos	347 Desarrollo Territorial Equilibrado	3471 Planificación y control para el Crecimiento Ordenado del Territorio	Atender las solicitudes de Concepto de Viabilidad de Exploración o Explotación Minera.	Trámite	Desarrollo Integral del Territorio	Desarrollo Físico / Conceptos Técnicos para el Desarrollo Físico	MMDO2.02.06.18.P19	Atender el 100% de solicitudes de Concepto de Viabilidad de Exploración o Explotación Minera radicadas.	Porcentaje de solicitudes de Conceptos de Viabilidad de Exploración o Explotación Minera atendidas.	%	(V1/V2)*100	V1= Solicitudes de Concepto de Viabilidad de Exploración o Explotación Minera atendidas. V2= Solicitudes de Conceptos de Viabilidad de Exploración y Explotación Minera radicadas	2	100.0	100.0	100.0	100.0	100.0	15	Departamento Administrativo de Planeación	Subdirección del POT y Servicios Públicos			
														2											
18	34 CalDA: Un Entorno Amable para Todos	347 Desarrollo Territorial Equilibrado	3471 Planificación y control para el Crecimiento Ordenado del Territorio	Expedir el Certificado de Delimitación de Comuna, Barrio, Corregimiento y Vereda.	Servicio	Desarrollo Integral del Territorio	Desarrollo Físico / Conceptos Técnicos para el Desarrollo Físico	MMDO2.02.06.18.P20	Expedir el 100% de solicitudes de Certificados de Delimitación de Comuna, Barrio, Corregimiento y Vereda radicadas.	Porcentaje de Certificados de Delimitación de Comuna, Barrio, Corregimiento y Vereda expedidos.	%	(V1/V2)*100	V1= Certificados de Delimitación de Comuna, Barrio, Corregimiento y Vereda expedidos. V2= Solicitudes de Certificado de Delimitación de Comuna, Barrio, Corregimiento y Vereda radicadas	25	100.0	100.0	100.0	100.0	100.0	15	Departamento Administrativo de Planeación	Subdirección de Desarrollo Integral			
														25											

 <p>ALCALDÍA DE SANTIAGO DE CALI DIRECCIONAMIENTO ESTRATÉGICO PLANEACIÓN ECONÓMICA Y SOCIAL</p>	SISTEMAS DE GESTIÓN Y CONTROL INTEGRADOS SGC - MECI - SISTEDA										MEDE01.03.18.P03.F02			
	FORMULACIÓN DEL PLAN DE ACCIÓN INDICADORES DE GESTIÓN DE LA DEPENDENCIA (TRÁMITES Y SERVICIOS) CUADRO 2F										VERSIÓN		3	
											FECHA DE ENTRADA EN VIGENCIA		15/dic/2014	

DEPENDENCIA:			DEPARTAMENTO ADMINISTRATIVO DE PLANEACIÓN										Periodicidad de los datos:			Trimestral		Fecha de reporte:		15/01/2016		Vigencia:		2016	
N°	Línea	Componente	Programa	Actividad	Trámite o Servicio	Macroproceso	Proceso / Subproceso	Código Procedimiento	Meta de la actividad (Descripción)	Indicador (Descripción)	Unidad de medida	Fórmula	Variables	Línea de base		Metas					Tiempo de respuesta legal (días hábiles)	Fuente de información (Dependencia)	Responsable (Reporto administrativo)		
														Valor	2015	2016	2017	2018	2019						
19	34 CalDA: Un Entorno Amable para Todos	347 Desarrollo Territorial Equilibrado	3471 Planificación y control para el Crecimiento Ordenado del Territorio	Atender las solicitudes de Conceptos de Viabilidad para Creación de Barrios.	Trámite	Desarrollo Integral del Territorio	Desarrollo Físico / Conceptos Técnicos para el Desarrollo Físico	MMDX02.02.06.18.P21	Atender el 100% de solicitudes de Concepto de Viabilidad para Creación de Barrios con solicitud radicada.	Porcentaje de solicitudes de Concepto de Viabilidad para Creación de Barrios atendidas.	%	(V1/V2)*100	V1= Solicitudes de Concepto de Viabilidad para Creación de Barrios atendidas. V2= Solicitudes de Concepto de Viabilidad para Creación de Barrios radicadas.	0		100.0	100.0	100.0	100.0	15	Departamento Administrativo de Planeación	Subdirección de Desarrollo Integral			
														0											
20	34 CalDA: Un Entorno Amable para Todos	347 Desarrollo Territorial Equilibrado	3471 Planificación y control para el Crecimiento Ordenado del Territorio	Atender las solicitudes de Desafectación y Compensación de Bienes de Uso Público del Municipio de Santiago de Cali.	Trámite	Desarrollo Integral del Territorio	Desarrollo Físico / Conceptos Técnicos para el Desarrollo Físico	MMDX02.02.06.18.P25	Atender el 100% de solicitudes de Desafectación y Compensación de Bienes de Uso Público del Municipio de Santiago de Cali radicadas.	Porcentaje de solicitudes de Desafectación y Compensación de Bienes de Uso Público del Municipio de Santiago de Cali atendidas.	%	(V1/V2)*100	V1= Solicitudes de Desafectación y Compensación de Bienes de Uso Público del Municipio de Santiago de Cali atendidas. V2= Solicitudes de Desafectación y Compensación de Bienes de Uso Público del Municipio de Santiago de Cali radicadas.	1	100.0	100.0	100.0	100.0	100.0	15	Departamento Administrativo de Planeación	Subdirección del POT y Servicios Públicos			
														1											
21	34 CalDA: Un Entorno Amable para Todos	347 Desarrollo Territorial Equilibrado	3471 Planificación y control para el Crecimiento Ordenado del Territorio	Expedir Esquema de Regularización Complejo	Trámite	Desarrollo Integral del Territorio	Desarrollo Físico / Conceptos Técnicos para el Desarrollo Físico	MMDX02.02.06.18.P26	Expedir el 100% de solicitudes de Esquemas de Regularización Complejo radicada.	Porcentaje de Esquemas de Regularización Complejo expedidos.	%	(V1/V2)*100	V1= Solicitudes de Esquemas de Regularización Complejo expedidos. V2= Solicitudes de Esquemas de Regularización Complejo radicadas.	3	8.1	100.0	100.0	100.0	100.0	15	Departamento Administrativo de Planeación	Subdirección del POT y Servicios Públicos			
														37											
22	34 CalDA: Un Entorno Amable para Todos	347 Desarrollo Territorial Equilibrado	3471 Planificación y control para el Crecimiento Ordenado del Territorio	Expedir Esquema de Regularización Simple	Trámite	Desarrollo Integral del Territorio	Desarrollo Físico / Conceptos Técnicos para el Desarrollo Físico	MMDX02.02.06.18.P26	Expedir el 100% de solicitudes de Esquemas de Regularización Simple radicada.	Porcentaje de Esquemas de Regularización Simple expedidos.	%	(V1/V2)*100	V1= Solicitudes de Esquemas de Regularización Simple expedidos. V2= Solicitudes de Esquemas de Regularización Simple radicadas.	460	83.8	100.0	100.0	100.0	100.0	15	Departamento Administrativo de Planeación	Subdirección del POT y Servicios Públicos			
														549											
23	34 CalDA: Un Entorno Amable para Todos	347 Desarrollo Territorial Equilibrado	3471 Planificación y control para el Crecimiento Ordenado del Territorio	Expedir los Certificados de Permiso de Ocupación.	Trámite	Desarrollo Integral del Territorio	Desarrollo Físico / Conceptos Técnicos para el Desarrollo Físico	MMDX02.02.06.18.P26	Expedir el 100% de solicitudes de Certificados de Permiso de Ocupación radicadas.	Porcentaje de Certificados de Permiso de Ocupación expedidos.	%	(V1/V2)*100	V1= Certificados de Permiso de Ocupación expedidos. V2= Solicitudes de Certificados de Permiso de Ocupación radicadas.	7	63.6	100.0	100.0	100.0	100.0	15	Departamento Administrativo de Planeación	Subdirección de Ordenamiento Urbanístico			
														11											
24	36 CalDA: Buen Gobierno para Todos	363 Cal. Un Gobierno Transparente	3631 Información de calidad para la Planificación Territorial	Atender las solicitudes de Encuesta del Sistema de Identificación y Clasificación de Potenciales Beneficiarios de Programas Sociales - SISBEN.	Trámite	Direcccionamiento Estratégico	Análisis Estratégico de la Información / Sisben	MEDE01.01.01.18.P01	Atender el 100% de solicitudes de Encuesta del Sistema de Identificación y Clasificación de Potenciales Beneficiarios de Programas Sociales - SISBEN radicadas.	Porcentaje de solicitudes de Encuesta del Sistema de Identificación y Clasificación de Potenciales Beneficiarios de Programas Sociales - SISBEN atendidas.	%	(V1/V2)*100	V1= Solicitudes de Encuesta del Sistema de Identificación y Clasificación de Potenciales Beneficiarios de Programas Sociales - SISBEN radicadas. V2= Solicitudes de Encuesta del Sistema de Identificación y Clasificación de Potenciales Beneficiarios de Programas Sociales - SISBEN radicadas.	33,434	96.1	100.0	100.0	100.0	100.0	30	Departamento Administrativo de Planeación	Subdirección de Desarrollo Integral			
														34,804											
25	36 CalDA: Buen Gobierno para Todos	363 Cal. Un Gobierno Transparente	3631 Información de calidad para la Planificación Territorial	Atender las solicitudes de inclusión de personas en la base de datos del Sistema de Identificación y Clasificación de Potenciales Beneficiarios de Programas Sociales - SISBEN.	Trámite	Direcccionamiento Estratégico	Análisis Estratégico de la Información / Sisben	MEDE01.01.01.18.P02	Atender el 100% de solicitudes de inclusión de personas en la base de datos del Sistema de Identificación y Clasificación de Potenciales Beneficiarios de Programas Sociales - SISBEN radicadas.	Porcentaje de solicitudes de inclusión de personas en la base de datos del Sistema de Identificación y Clasificación de Potenciales Beneficiarios de Programas Sociales - SISBEN atendidas.	%	(V1/V2)*100	V1= Solicitudes de inclusión de personas en la base de datos del Sistema de Identificación y Clasificación de Potenciales Beneficiarios de Programas Sociales - SISBEN radicadas. V2= Solicitudes de inclusión de personas en la base de datos del Sistema de Identificación y Clasificación de Potenciales Beneficiarios de Programas Sociales - SISBEN radicadas.	15,435	99.2	100.0	100.0	100.0	100.0	15	Departamento Administrativo de Planeación	Subdirección de Desarrollo Integral			
														15,554											
26	36 CalDA: Buen Gobierno para Todos	363 Cal. Un Gobierno Transparente	3631 Información de calidad para la Planificación Territorial	Atender las solicitudes de Actualización de Datos de Identificación de Personas Registradas en el Sistema de Identificación y Clasificación de Potenciales Beneficiarios de Programas Sociales - SISBEN.	Trámite	Direcccionamiento Estratégico	Análisis Estratégico de la Información / Sisben	MEDE01.01.01.18.P02	Atender el 100% de solicitudes de Actualización de Datos de Identificación de Personas Registradas en el Sistema de Identificación y Clasificación de Potenciales Beneficiarios de Programas Sociales - SISBEN radicadas.	Porcentaje de solicitudes de Actualización de Datos de Identificación de Personas Registradas en el Sistema de Identificación y Clasificación de Potenciales Beneficiarios de Programas Sociales - SISBEN atendidas.	%	(V1/V2)*100	V1= Solicitudes de Actualización de Datos de Identificación de Personas Registradas en el Sistema de Identificación y Clasificación de Potenciales Beneficiarios de Programas Sociales - SISBEN radicadas. V2= Solicitudes de Actualización de Datos de Identificación de Personas Registradas en el Sistema de Identificación y Clasificación de Potenciales Beneficiarios de Programas Sociales - SISBEN radicadas.	30,425	100.0	100.0	100.0	100.0	100.0	15	Departamento Administrativo de Planeación	Subdirección de Desarrollo Integral			
														30,428											
27	36 CalDA: Buen Gobierno para Todos	363 Cal. Un Gobierno Transparente	3631 Información de calidad para la Planificación Territorial	Atender las solicitudes de Retiro de un hogar de la base de datos del Sistema de Identificación y Clasificación de Potenciales Beneficiarios de Programas Sociales - SISBEN.	Trámite	Direcccionamiento Estratégico	Análisis Estratégico de la Información / Sisben	MEDE01.01.01.18.P02	Atender el 100% de solicitudes de Retiro de un hogar de la base de datos del Sistema de Identificación y Clasificación de Potenciales Beneficiarios de Programas Sociales - SISBEN radicadas.	Porcentaje de solicitudes de Retiro de un hogar de la base de datos del Sistema de Identificación y Clasificación de Potenciales Beneficiarios de Programas Sociales - SISBEN atendidas.	%	(V1/V2)*100	V1= Solicitudes de Retiro de un hogar de la base de datos del Sistema de Identificación y Clasificación de Potenciales Beneficiarios de Programas Sociales - SISBEN radicadas. V2= Solicitudes de Retiro de un hogar de la base de datos del Sistema de Identificación y Clasificación de Potenciales Beneficiarios de Programas Sociales - SISBEN radicadas.	1,076	99.3	100.0	100.0	100.0	100.0	15	Departamento Administrativo de Planeación	Subdirección de Desarrollo Integral			
														1,084											
28	36 CalDA: Buen Gobierno para Todos	363 Cal. Un Gobierno Transparente	3631 Información de calidad para la Planificación Territorial	Atender las solicitudes de Retiro de personas de la base de datos del Sistema de Identificación y Clasificación de Potenciales Beneficiarios de Programas Sociales - SISBEN.	Trámite	Direcccionamiento Estratégico	Análisis Estratégico de la Información / Sisben	MEDE01.01.01.18.P02	Atender el 100% de solicitudes de Retiro de personas de la base de datos del Sistema de Identificación y Clasificación de Potenciales Beneficiarios de Programas Sociales - SISBEN radicadas.	Porcentaje de las solicitudes de Retiro de personas de la base de datos del Sistema de Identificación y Clasificación de Potenciales Beneficiarios de Programas Sociales - SISBEN atendidas.	%	(V1/V2)*100	V1= Solicitudes de Retiro de personas de la base de datos del Sistema de Identificación y Clasificación de Potenciales Beneficiarios de Programas Sociales - SISBEN radicadas. V2= Solicitudes de Retiro de personas de la base de datos del Sistema de Identificación y Clasificación de Potenciales Beneficiarios de Programas Sociales - SISBEN radicadas.	18,097	90.2	100.0	100.0	100.0	100.0	15	Departamento Administrativo de Planeación	Subdirección de Desarrollo Integral			
														20,056											

 <p>ALCALDÍA DE SANTIAGO DE CALI DIRECCIONAMIENTO ESTRATÉGICO PLANIFICACIÓN ECONÓMICA Y SOCIAL</p>	SISTEMAS DE GESTIÓN Y CONTROL INTEGRADOS SGC - MECI - SISTEDA											MEDE01.03.18.P03.F02			
	FORMULACIÓN DEL PLAN DE ACCIÓN INDICADORES DE GESTIÓN DE LA DEPENDENCIA (TRÁMITES Y SERVICIOS) CUADRO 2F											VERSIÓN		3	
												FECHA DE ENTRADA EN VIGENCIA		15/dic/2014	

DEPENDENCIA:												DEPARTAMENTO ADMINISTRATIVO DE PLANEACIÓN												Periodicidad de los datos:			Trimestral		Fecha de reporte:		15/01/2016		Vigencia:		2016	
Nº	Línea	Componente	Programa	Actividad	Trámite o Servicio	Macroproceso	Proceso / Subproceso	Código Procedimiento	Meta de la actividad (Descripción)	Indicador (Descripción)	Unidad de medida	Fórmula	Variables	Línea de base			Metas			Tiempo de respuesta legal (días habiles)	Fuente de información (Dependencia)	Responsable (Reparto administrativo)														
														Valor	2015	2016	2017	2018	2019																	
29	36 CalDA: Buen Gobierno para Todos	363 Cal. Un Gobierno Transparente	3631 Información de calidad para la Planificación Territorial	Expedir el Certificado de Estratificación Socioeconómica.	Servicio	Desarrollo Integral del Territorio	Desarrollo Físico / Conceptos Técnicos para el Desarrollo Físico	MMIX02.02.06.18.P05	Expedir el 100% de solicitudes de Certificados de Estratificación Socioeconómica radicadas.	Porcentaje de Certificados de Estratificación Socioeconómica expedidos.	%	(V1/V2)*100	V1= Certificados de Estratificación Socioeconómica expedidos V2= Solicitudes de Certificados de Estratificación Socioeconómica, según sea el caso radicadas	2,858	100.0	100.0	100.0	100.0	100.0	3	Departamento Administrativo de Planeación	Subdirección de Desarrollo Integral														
														2,858																						
30	36 CalDA: Buen Gobierno para Todos	363 Cal. Un Gobierno Transparente	3631 Información de calidad para la Planificación Territorial	Atender las solicitudes de Revisión de Estratificación Socioeconómica en Primera Instancia.	Trámite	Desarrollo Integral del Territorio	Desarrollo Físico / Conceptos Técnicos para el Desarrollo Físico	MMIX02.02.06.18.P05	Atender el 100% de solicitudes de Revisión de Estratificación Socioeconómica en Primera Instancia radicadas.	Porcentaje de solicitudes de Revisión de Estratificación Socioeconómica en Primera Instancia atendidas.	%	(V1/V2)*100	V1= Solicitudes de Revisión de Estratificación Socioeconómica en Primera Instancia atendidas. V2= Solicitudes de Revisión de Estratificación Socioeconómica en Primera Instancia radicadas.	930	100.0	100.0	100.0	100.0	100.0	60	Departamento Administrativo de Planeación	Subdirección de Desarrollo Integral														
														930																						
31	36 CalDA: Buen Gobierno para Todos	363 Cal. Un Gobierno Transparente	3631 Información de calidad para la Planificación Territorial	Atender las solicitudes de Revisión de Estratificación Socioeconómica en Segunda Instancia.	Trámite	Desarrollo Integral del Territorio	Desarrollo Físico / Conceptos Técnicos para el Desarrollo Físico	MMIX02.02.06.18.P05	Atender el 100% de solicitudes de Revisión de Estratificación Socioeconómica en Segunda Instancia radicadas.	Porcentaje de solicitudes de Revisión de Estratificación Socioeconómica en Segunda Instancia atendidas.	%	(V1/V2)*100	V1= Solicitudes de Revisión de Estratificación Socioeconómica en Segunda Instancia atendidas. V2= Solicitudes de Revisión de Estratificación Socioeconómica en Segunda Instancia radicadas.	46	100.0	100.0	100.0	100.0	100.0	60	Departamento Administrativo de Planeación	Subdirección de Desarrollo Integral														
														46																						
32	36 CalDA: Buen Gobierno para Todos	363 Cal. Un Gobierno Transparente	3631 Información de calidad para la Planificación Territorial	Atender las solicitudes de Información Geográfica.	Servicio	Direccionamiento estratégico	Análisis Estratégico de la Información / Información Estratégica	MEDE01.01.02.18.P03	Atender el 100% de solicitudes de Información Geográfica radicadas.	Porcentaje de solicitudes de Información Geográfica atendidas.	%	(V1/V2)*100	V1= Solicitudes de Información Geográfica atendidas V2 = Solicitudes de Información Geográfica radicadas	42	100.0	100.0	100.0	100.0	100.0	15	Departamento Administrativo de Planeación	Subdirección del POT y Servicios Públicos														
														42																						
33	36 CalDA: Buen Gobierno para Todos	363 Cal. Un Gobierno Transparente	3632 Servicio al ciudadano	Atender las solicitudes de Soporte Cartográfico (Planoteca).	Servicio	Direccionamiento estratégico	Análisis Estratégico de la Información / Información Estratégica	MEDE01.01.02.18.P03	Atender el 100% de solicitudes de Soporte Cartográfico (Planoteca) radicadas.	Porcentaje de solicitudes de Soporte Cartográfico (Planoteca) atendidas.	%	(V1/V2)*100	V1= Solicitudes de Soporte Cartográfico (Planoteca) atendidas V2 = Solicitudes de Soporte Cartográfico (Planoteca) radicadas	30	100.0	100.0	100.0	100.0	100.0	15	Departamento Administrativo de Planeación	Subdirección del POT y Servicios Públicos														
														30																						
34	36 CalDA: Buen Gobierno para Todos	363 Cal. Un Gobierno Transparente	3632 Servicio al ciudadano	Expedir el Esquema Vial.	Servicio	Desarrollo Integral del Territorio	Desarrollo Físico / Conceptos Técnicos para el Desarrollo Físico	MMIX02.02.06.18.P03	Expedir el 100% de solicitudes de Esquemas Viales radicadas.	Porcentaje de Esquemas Viales expedidos.	%	(V1/V2)*100	V1= Esquemas Viales expedidos V2= Solicitudes de Esquemas Viales radicadas.	133	100.0	100.0	100.0	100.0	100.0	15	Departamento Administrativo de Planeación	Subdirección de Ordenamiento Urbánico														
														133																						
35	36 CalDA: Buen Gobierno para Todos	363 Cal. Un Gobierno Transparente	3632 Servicio al ciudadano	Atender las solicitudes de Intervención en Bienes de Interés Cultural.	Trámite	Desarrollo Integral del Territorio	Desarrollo Físico / Conceptos Técnicos para el Desarrollo Físico	MMIX02.02.06.18.P06	Atender el 100% de solicitudes de Intervención en Bienes de Interés Cultural radicadas.	Porcentaje de solicitudes de Intervención en Bienes de Interés Cultural atendidas.	%	(V1/V2)*100	V1= Solicitudes de Intervención en Bienes de Interés Cultural atendidas. V2= Solicitudes de Intervención en Bienes de Interés Cultural radicadas.	9	100.0	100.0	100.0	100.0	100.0	15	Departamento Administrativo de Planeación	Subdirección de Ordenamiento Urbánico														
														9																						
36	36 CalDA: Buen Gobierno para Todos	363 Cal. Un Gobierno Transparente	3632 Servicio al ciudadano	Atender las solicitudes de Asignación de Nomenclatura.	Trámite	Desarrollo Integral del Territorio	Desarrollo Físico / Conceptos Técnicos para el Desarrollo Físico	MMIX02.02.06.18.P11	Atender el 100% de solicitudes de Asignación de Nomenclatura radicadas.	Porcentaje de solicitudes de Asignación de Nomenclatura atendidas.	%	(V1/V2)*100	V1= Solicitudes de Asignación de Nomenclatura atendidas V2= Solicitudes de Asignación de Nomenclatura radicadas	584	95.1	100.0	100.0	100.0	100.0	15	Departamento Administrativo de Planeación	Subdirección de Ordenamiento Urbánico														
														614																						
37	36 CalDA: Buen Gobierno para Todos	363 Cal. Un Gobierno Transparente	3632 Servicio al ciudadano	Expedir el Certificado de Nomenclatura.	Servicio	Desarrollo Integral del Territorio	Desarrollo Físico / Conceptos Técnicos para el Desarrollo Físico	MMIX02.02.06.18.P12	Expedir el 100% de solicitudes de Certificados de Nomenclatura radicadas.	Porcentaje de Certificados de Nomenclatura expedidos.	%	(V1/V2)*100	V1= Certificados de Nomenclatura expedidos V2= Solicitudes de Certificados de Nomenclatura radicadas	4,445	92.9	100.0	100.0	100.0	100.0	15	Departamento Administrativo de Planeación	Subdirección de Ordenamiento Urbánico														
														4,783																						
38	36 CalDA: Buen Gobierno para Todos	363 Cal. Un Gobierno Transparente	3632 Servicio al ciudadano	Expedir el Concepto Uso del Suelo.	Trámite	Desarrollo Integral del Territorio	Desarrollo Físico / Conceptos Técnicos para el Desarrollo Físico	MMIX02.02.06.18.P15	Expedir el 100% de solicitudes de Concepto de Uso del Suelo radicadas.	Porcentaje de Concepto Uso del Suelo expedidos.	%	(V1/V2)*100	V1= Concepto Uso del Suelo expedidos V2= Solicitudes de Concepto Uso del Suelo radicadas	7,861	92.6	100.0	100.0	100.0	100.0	15	Departamento Administrativo de Planeación	Subdirección de Ordenamiento Urbánico														
														8,489																						
39	36 CalDA: Buen Gobierno para Todos	363 Cal. Un Gobierno Transparente	3632 Servicio al ciudadano	Atender las solicitudes de legalización de asentamientos humanos.	Trámite	Desarrollo Integral del Territorio	Desarrollo Físico / Conceptos Técnicos para el Desarrollo Físico	MMIX02.02.06.18.P24	Atender el 100% de solicitudes de legalización de asentamientos humanos radicadas.	Porcentaje de solicitudes de legalización de asentamientos humanos atendidas.	%	(V1/V2)*100	V1= Solicitudes de legalización de asentamientos humanos atendidas. V2= Solicitudes de legalización de asentamientos humanos radicadas	4	100.0	100.0	100.0	100.0	100.0	15	Departamento Administrativo de Planeación	Subdirección de Ordenamiento Urbánico														
														4																						
40	36 CalDA: Buen Gobierno para Todos	363 Cal. Un Gobierno Transparente	3632 Servicio al ciudadano	Expedir la Delineación con Esquema Básico - plano topográfico con afectaciones radicadas.	Trámite	Desarrollo Integral del Territorio	Desarrollo Físico / Conceptos Técnicos para el Desarrollo Físico	MMIX02.02.06.18.P01	Expedir el 100% de solicitudes de Delineaciones con Esquema Básico - plano topográfico con afectaciones radicadas.	Porcentaje de Delineaciones con Esquema Básico - plano topográfico con afectaciones expedidas.	%	(V1/V2)*100	V1= Delineaciones con Esquema Básico - plano topográfico con afectaciones expedidas V2= Solicitudes de Delineación con Esquema Básico - plano topográfico con afectaciones radicadas	120	92.3	100.0	100.0	100.0	100.0	15	Departamento Administrativo de Planeación	Subdirección de Ordenamiento Urbánico														
														130																						
41	36 CalDA: Buen Gobierno para Todos	363 Cal. Un Gobierno Transparente	3632 Servicio al ciudadano	Expedir la Delineación Urbana con Línea de Demarcación.	Trámite	Desarrollo Integral del Territorio	Desarrollo Físico / Conceptos Técnicos para el Desarrollo Físico	MMIX02.02.06.18.P02	Expedir el 100% de solicitudes de Delineación Urbana con Línea de Demarcación radicadas.	Porcentaje de Delineaciones Urbana de con Línea de Demarcación expedidas.	%	(V1/V2)*100	V1= Delineaciones Urbanas con Línea de Demarcación expedidas. V2= Solicitudes de Delineación Urbana con Línea de Demarcación radicadas	2,881	96.3	100.0	100.0	100.0	100.0	15	Departamento Administrativo de Planeación	Subdirección de Ordenamiento Urbánico														
														2,993																						
42	36 CalDA: Buen Gobierno para Todos	363 Cal. Un Gobierno Transparente	3632 Servicio al ciudadano	Atender las solicitudes de Registro de Personas que ejercen la Actividad de Publicidad visual exterior.	Trámite	Desarrollo Integral del Territorio	Desarrollo Físico / Espacio Público	MMIX02.02.07.18.P04	Atender el 100% de solicitudes de Registro de Personas que ejercen la Actividad de Publicidad visual exterior radicadas.	Porcentaje de solicitudes de Registro de Personas que ejercen la Actividad de Publicidad visual exterior atendidas.	%	(V1/V2)*100	V1= Solicitudes de Registro de Personas que ejercen la Actividad de Publicidad visual exterior atendidas V2= Solicitudes de Registro de Personas que ejercen la Actividad de Publicidad visual exterior radicadas	15	100.0	100.0	100.0	100.0	100.0	15	Departamento Administrativo de Planeación	Subdirección de Ordenamiento Urbánico														
														15																						
43	36 CalDA: Buen Gobierno para Todos	363 Cal. Un Gobierno Transparente	3632 Servicio al ciudadano	Expedir Registros para Instalación de Publicidad Exterior Visual.	Trámite	Desarrollo Integral del Territorio	Desarrollo Físico / Espacio Público	MMIX02.02.07.18.P04	Expedir el 100% de solicitudes de Registros para Instalación de Publicidad Exterior Visual radicadas.	Porcentaje de Registros para Instalación de Publicidad Exterior Visual expedidos.	%	(V1/V2)*100	V1= Registros para Instalación de Publicidad Exterior Visual expedidos V2= Solicitudes de Registros para Instalación de Publicidad Exterior Visual radicadas	529	86.0	100.0	100.0	100.0	100.0	15	Departamento Administrativo de Planeación	Subdirección de Ordenamiento Urbánico														
														615																						

 <p>ALCALDÍA DE SANTIAGO DE CALI DIRECCIONAMIENTO ESTRATÉGICO PLANEACIÓN ECONÓMICA Y SOCIAL</p>	SISTEMAS DE GESTIÓN Y CONTROL INTEGRADOS SGC - MECI - SISTEDA										MEDE01.03.18.P03.F02			
	FORMULACIÓN DEL PLAN DE ACCIÓN										VERSIÓN		3	
	INDICADORES DE GESTIÓN DE LA DEPENDENCIA (TRÁMITES Y SERVICIOS) CUADRO 2F										FECHA DE ENTRADA EN VIGENCIA		15/dic/2014	

DEPENDENCIA:				DEPARTAMENTO ADMINISTRATIVO DE PLANEACIÓN										Periodicidad de los datos:				Trimestral		Fecha de reporte:		15/01/2016		Vigencia:		2016	
Nº	Línea	Componente	Programa	Actividad	Trámite o Servicio	Macroproceso	Proceso / Subproceso	Código Procedimiento	Meta de la actividad (Descripción)	Indicador (Descripción)	Unidad de medida	Fórmula	Variables	Línea de base			Metas			Tiempo de respuesta legal (días hábles)	Fuente de información (Dependencia)	Responsable (Reparto administrativo)					
														Valor	2015	2016	2017	2018	2019								
44	36 CalDA: Buen Gobierno para Todos	363 Cal. Un Gobierno Transparente	3632 Servicio al ciudadano	Expedir los Permisos para Instalación de Publicidad Exterior Visual Menor.	Trámite	Desarrollo Integral del Territorio	Desarrollo Físico / Espacio Público	MMDK02.02.07.18.P04	Expedir el 100% de solicitudes de Permisos para Instalación de Publicidad Exterior Visual Menor radicadas.	Porcentaje de Permisos para Instalación de Publicidad Exterior Visual Menor expedidos.	%	(V1/V2)*100	V1= Permisos para Instalación de Publicidad Exterior Visual Menor expedidos. V2= Solicitudes de Permiso para Instalación de Publicidad Exterior Menor Visual radicadas	1						15	Departamento Administrativo de Planeación	Subdirección de Ordenamiento Urbánico					
														1	100.0	100.0	100.0	100.0	100.0								
45	36 CalDA: Buen Gobierno para Todos	363 Cal. Un Gobierno Transparente	3632 Servicio al ciudadano	Expedir los Permisos para Instalación de Publicidad Exterior Visual en Vehículo Automotor.	Trámite	Desarrollo Integral del Territorio	Desarrollo Físico / Espacio Público	MMDK02.02.07.18.P04	Expedir el 100% de solicitudes de Permisos para Instalación de Publicidad Exterior Visual en Vehículo Automotor radicadas.	Porcentaje de Permisos para Instalación de Publicidad Exterior Visual en Vehículo Automotor expedidos.	%	(V1/V2)*100	V1= Permisos para Instalación de Publicidad Exterior Visual en Vehículo Automotor expedidos. V2= Solicitudes de Permiso para Instalación de Publicidad Exterior Visual en Vehículo Automotor radicadas	374						15	Departamento Administrativo de Planeación	Subdirección de Ordenamiento Urbánico					
														374	100.0	100.0	100.0	100.0	100.0								