

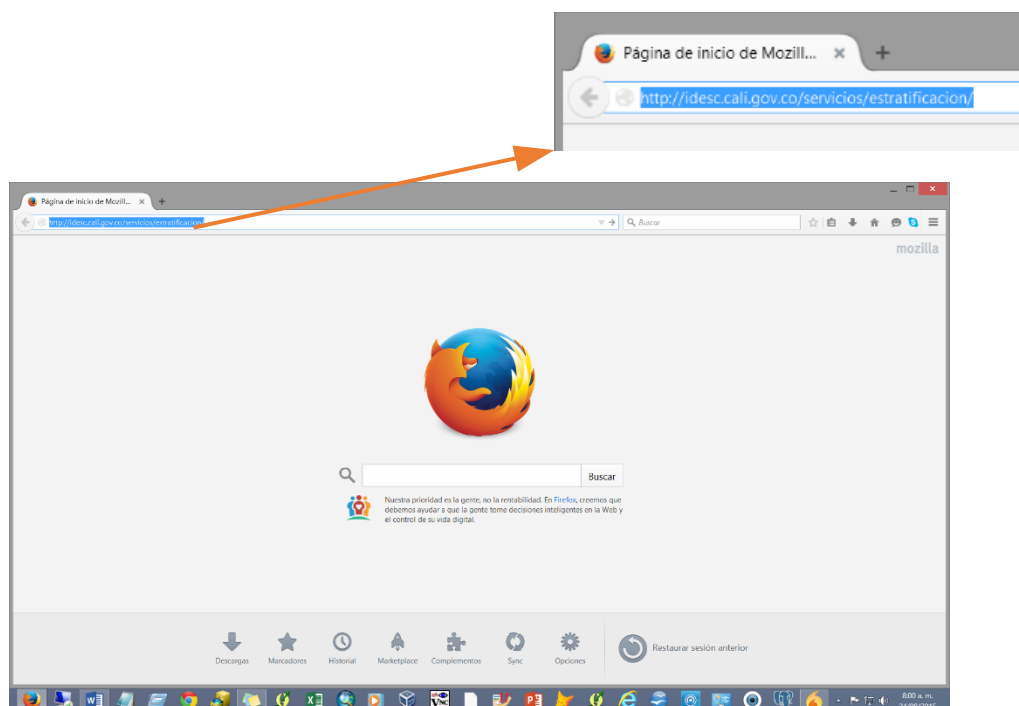
Instructivo del Módulo de Consulta de la Estratificación del Municipio de Santiago de Cali para las Empresas Prestadoras de Servicios Públicos Domiciliarios (E.P.S.P.D) y La Subdirección de Catastro Municipal.

En atención a la Ley Antitrámites, tendiente a disminuir requerimientos que demanda al ciudadano para la radicación de sus trámites en las Dependencias de Catastro Municipal y las Empresas Prestadoras De Servicios Públicos Domiciliarios, el Departamento Administrativo de Planeación Municipal a través de la Subdirección de Desarrollo Integral-Área de Estratificación, pone a disposición el Modulo de Consulta de Estratificación con el objeto que los diferentes funcionarios que han sido definidos como usuarios del mismo, puedan consultar en línea el estrato de los predios residenciales en el área urbana y rural del Municipio de Cali, teniendo como identificador el Numero Predial Nacional, y Numero Predial.

El Modulo además de facilitar la consulta en línea y contar con una armonización de la información de la estratificación contenida en las diferentes bases de datos del municipio para su debida aplicabilidad, facilitara a a la comunidad, la reducción de trámites y servicios como lo ordena la ley.

Procedimiento Para Acceder Al Módulo:

1. Para ingresar al módulo, se inicia digitando la siguiente URL:
<http://.idesc.cali.gov.co/servicios/estratificacion> en el navegador web, preferiblemente Mozilla Firefox.





Se despliega una pantalla para digitar el **usuario y la contraseña**, y dar clic en

Ingresar

2. Se muestra en pantalla algunas recomendaciones importantes a tener en cuenta, para su correcto uso. Dar clic en

Siguiente

3. En esta pantalla es donde puede realizar las consultas de la estratificación por predio, solo por número nacional o por número predial. En el lista de selección puede escoger una de las dos opciones a consultar, escribe o copia el código del predio a consultar y luego oprima la tecla enter o de clic en el botón Consultar



4. Se despliega la información relacionada con la consulta para predios urbanos, rurales y atípicos (+) o (-).

Para predios urbanos se identifica la comuna, el barrio, la manzana, el lado, la dirección y el estrato resultante, acompañado de información de uso principal designado tanto por la Subdirección de Catastro y por EMCALI.

Ejemplo de consulta de atípicas




No. Nacional:	760010100010100260030000000030
No. Predial:	B070200300000
Estrato del lado:	2
Estrato atípica:	3 (+)
Comuna:	1
Barrio:	1
Manzana:	26
Lado:	D
Dirección:	C 20 O N 7A 20 O
Uso principal Catastro:	RESIDENCIAL
Uso principal Emcali:	RESIDENCIAL


Este predio tiene atipicidad (+)

- Para la consulta en los Centros Poblados ubicados en el área rural, se muestra el estrato, nombre del Centro Poblado y la dirección catastral. (La consulta no aplica para predios definidos metodológicamente como Fincas y Viviendas Dispersas)

Ejemplo de consulta de predio rural.



ALCALDÍA DE
SANTIAGO DE CALI



Cali.gov.co

Departamento Administrativo de Planeación Municipal

Módulo de Consulta de Estratificación


Selección:

Número:

Consultar

No. Nacional:	760010000510000010068000000068
No. Predial:	Z000401110000
Estrato:	Uso diferente a residencial
Centro Poblado:	Navarro Cabecera
Dirección:	CGTO NAVARRO VDA CAUQUITA ESCUELA JUAN BAUTISTA DE LA SALL
Uso principal Catastro:	EDUCACIONAL
Uso principal Emcali:	RESIDENCIAL

6. Cuando el resultado de la consulta señale que no existe estrato para dicho predio, se despliega un mensaje del procedimiento a seguir: Debe realizarse la solicitud de certificado del estrato al área correspondiente por medio del Sistema de Atención al Usuario o utilizando el Sistema de Gestión Documental (Orfeo) de la Administración Municipal.






Departamento Administrativo de Planeación Municipal

Módulo de Consulta de Estratificación

Selección: Número nacional ▼

Número:

Consultar

No. Nacional:	□	760010100177500280001900010201
No. Predial:	□	K004902010000
Estrato del lado:	□	
Comuna:	□	17
Barrio:	□	75
Manzana:	□	28
Lado:	□	
Dirección:	□	C 42 86 85 96G
Uso principal Catastro:	□	PARQUEADERO O DEPOSITO
Uso principal Emcali:	□	RESIDENCIAL

Este predio no evidencia lado ni estrato, debe realizar la solicitud de certificado de estrato al área correspondiente por medio del Sistema de atención al usuario o utilizando el Sistema de Gestión Documental (Orfeo) de la Administración Municipal.

Observaciones:

*Cualquier información adicional, puede comunicarse a la Torre Alcaldía-Planeación Municipal-Oficina de Estratificación Municipal a los teléfonos 6689100 ext. 147, o a los correos: milena.barreto@cali.gov.co (Tel. Cel. 3108965834)–wiliam.ruales@cali.gov.co (Tel. Cel.3127573343)

*Para la consulta e identificación del código de los diferentes barrios y corregimientos del Municipio de Cali, se puede consultar en el siguiente link: http://www.cali.gov.co/publicaciones/cali_en_cifras_planeacion_pub