



DEPARTAMENTO ADMINISTRATIVO DE PLANEACIÓN

**PLAN DE ACCIÓN
DEPARTAMENTO ADMINISTRATIVO DE PLANEACIÓN
2013**

Santiago de Cali, enero 15 de 2013

DEPARTAMENTO ADMINISTRATIVO DE PLANEACIÓN

Este documento es posible gracias a la colaboración y aportes de los funcionarios del Departamento Administrativo de Planeación Municipal. A todos ellos, nuestro agradecimiento por su invaluable contribución.

OSCAR ARMANDO PARDO ARAGÓN
Director

Juan Fernando Vallejo López
Subdirector de Ordenamiento Urbanístico

León Darío Espinosa Restrepo
Subdirector del Plan de Ordenamiento
Territorial y Servicios Públicos

María Virginia Jordán Quintero
Subdirectora de Desarrollo Integral

Alba Luz Echeverry de Olaya
Edición, Compilación y Resumen

DEPARTAMENTO ADMINISTRATIVO DE PLANEACIÓN

PLAN DE ACCIÓN DEL 2013

1. RELACIÓN DEL DEPARTAMENTO ADMINISTRATIVO DE PLANEACIÓN CON EL PLAN DE DESARROLLO MUNICIPAL

1.1. RELACIÓN DEL DEPARTAMENTO ADMINISTRATIVO DE PLANEACIÓN CON:

1.1.1. La Visión

El Departamento Administrativo de Planeación Municipal, a partir de las directrices del alcalde y con el concurso de las dependencias del nivel Global y Sectorial, apunta al logro de la visión del Plan de Desarrollo, definiendo las políticas macro de planificación y la prospectiva integral del municipio, promoviendo un desarrollo social y económico sostenido en armonía con el medio ambiente. De igual forma, fomentando una cultura de respeto del bien común y la solidaridad; propiciando un municipio ordenado en sus expresiones físicas del ornato, amoblamiento, usos, nomenclatura, espacio público y equipamiento comunitario, para el mejoramiento de la calidad de vida de los caleños y de su convivencia armónica.


1.1.2. La Misión


El Departamento Administrativo de Planeación Municipal contribuye al logro de la misión del Plan de Desarrollo, dirigiendo y coordinando el Sistema Municipal de Planificación y procurando la aplicación de una planeación participativa construida desde las bases de la sociedad civil en pro del fortalecimiento de la democracia y el desarrollo. De igual forma, diseñando y ejecutando acciones para lograr el desarrollo ordenado de la forma y estructura urbana del municipio, en especial, de una imagen física y armoniosa de Santiago de Cali.


1.2 Indicar como la entidad se relaciona con las Líneas, Componentes y Programas, (Cuadro 1F).


2. INDICADORES


- 2.1. Metas e indicadores con los que se medirá la gestión del Departamento Administrativo de Planeación (Cuadro 2F).
- 2.2. Metas e indicadores de responsabilidad del Departamento Administrativo de Planeación, Plan Indicativo (Cuadro 3F).


 ALCALDÍA DE SANTIAGO DE CALI DIRECCIONAMIENTO ESTRATEGICO PLANEACION ECONOMICA Y SOCIAL			SISTEMAS DE GESTIÓN SGC - MECI - SISTEDA FORMATO FORMULACIÓN DEL PLAN DE ACCIÓN RELACIÓN DE LOS PROYECTOS DE COMPETENCIA DE LA DEPENDENCIA FRENTE AL PLAN DE DESARROLLO CUADRO 1F							MEDE01.03.18.P03.F01			
										VERSIÓN		2	
										FECHA APROBACIÓN		25/jun/2012	
DEPENDENCIA: DEPARTAMENTO ADMINISTRATIVO DE PLANEACIÓN Fecha de reporte: DD/MM/AA Vigencia: 2013													
Código dependencia	Código general	Clase	Identificación de la línea estratégica, componente, programa, indicador y proyectos de inversión	Clasificación (BP)	Código indicador plan de desarrollo	Meta del proyecto (Descripción)	Indicador del proyecto (Descripción)	Valor de la meta del proyecto	Presupuesto inicial (Pesos)	Mes / Año (Inicio)	Mes / Año (Finalización)	Dependencia responsable (Reparto administrativo)	
	32	L	CalIDA: Bienestar para todos										
	327	C	Construyendo Tejido Social										
	3271	P	Por Cali Participo										
	32070010004	I	Estrategias, instrumentos y mecanismos de participación diseñados e implementados con el objeto incentivar la participación y organización ciudadana.										
4132	32070010004	pr	Apoyo administrativo y logístico al Consejo Municipal de Planeación del Municipio de Santiago de Cali	07032889	32070010004	Revisión y ajuste del Plan de Trabajo del CMP	Plan de Trabajo del CMP revisado y ajustado	1	45,000,000	01/01/2013	31/12/2013	Departamento Administrativo de Planeación - Subdirección de Desarrollo Integral	
						Realización de dos foros en temas de ciudad.	Número de foros realizados	2					
						Apoyo al CMP para asistencia a encuentros regionales o nacionales	Número de encuentros apoyados	1					
	33	L	CalIDA: Prosperidad para Todos										
	331	C	Competitividad de Cali y la Región										
	3311	P	Consolidación de Clústeres Productivos										
	33010010001	I	Programas de fomento y fortalecimiento de clústeres existentes en la ciudad										
						Análisis general de las empresas miembros del clúster a fomentar o fortalecer, características generales y antecedentes, cuando existan.	Número	1					
						Informe en el que se describen los Clúster a trabajar, los mecanismos de selección y el estado actual de indicadores iniciales.	Número	1					


 <p>ALCALDÍA DE SANTIAGO DE CALI DIRECCIONAMIENTO ESTRATÉGICO PLANEACIÓN ECONÓMICA Y SOCIAL</p>			<p>SISTEMAS DE GESTIÓN SGC - MECI - SISTEDA</p> <p>FORMATO FORMULACIÓN DEL PLAN DE ACCIÓN</p> <p>RELACIÓN DE LOS PROYECTOS DE COMPETENCIA DE LA DEPENDENCIA FRENTE AL PLAN DE DESARROLLO</p> <p>CUADRO 1F</p>						<p>MEDE01.03.18.P03.F01</p>			
									<p>VERSIÓN</p>		<p>2</p>	
									<p>FECHA APROBACIÓN</p>		<p>25/jun/2012</p>	
DEPENDENCIA:			DEPARTAMENTO ADMINISTRATIVO DE PLANEACIÓN						Fecha de reporte:	DD/MM/AA	Vigencia:	2013
Código dependencia	Código general	Clase	Identificación de la línea estratégica, componente, programa, indicador y proyectos de inversión	Clasificación (BP)	Código indicador plan de desarrollo	Meta del proyecto (Descripción)	Indicador del proyecto (Descripción)	Valor de la meta del proyecto	Presupuesto inicial (Pesos)	Mes / Año (Inicio)	Mes / Año (Finalización)	Dependencia responsable (Reparto administrativo)
4132	33010010001	pr	Formulación de programas de fomento y fortalecimiento de clúster en el Municipio de Santiago de Cali	22032943	33010010001	Informe del acompañamiento en la revisión o construcción del direccionamiento estratégico de los Clúster.	Número	3	192,780,000	01/01/2013	31/12/2013	Departamento Administrativo de Planeación - Subdirección de Desarrollo Integral
						Informe del proceso de formación a miembros del Clúster	Número	1				
						Informe de acciones y/o actividades desarrolladas con los Clúster	Número	2				
						Informe de socialización y concertación con los actores para alimentar el modelo de fomento y fortalecimiento de los Clúster	Número	4				
	3312	P	Consolidación de Ventajas Competitivas Empresariales									
	33010020001	I	Empresas MiPymes que mejoran integralmente sus capacidades competitivas con instrumentos de fortalecimiento empresarial, debe orientarse a las MiPymes que son las que generan empleo									
						Documento de lineamientos de política pública para fomento de las MiPymes para el departamento del Valle del Cauca	Unidad	1				
						Documento de programas para el fortalecimiento de la MiPymes	Unidad	1				


<div></div> <div>ALCALDÍA DE SANTIAGO DE CALI</div> <div>DIRECCIONAMIENTO ESTRATEGICO PLANEACION ECONOMICA Y SOCIAL</div>			<div>SISTEMAS DE GESTIÓN SGC - MECI - SISTEDA</div> <div>FORMATO FORMULACIÓN DEL PLAN DE ACCIÓN</div> <div>RELACIÓN DE LOS PROYECTOS DE COMPETENCIA DE LA DEPENDENCIA FRENTE AL PLAN DE DESARROLLO</div> <div>CUADRO 1F</div>							MEDE01.03.18.P03.F01								
										VERSIÓN		2						
										FECHA APROBACIÓN		25/jun/2012						
DEPENDENCIA:											DEPARTAMENTO ADMINISTRATIVO DE PLANEACIÓN			Fecha de reporte:		DD/MM/AA	Vigencia:	2013
Código dependencia	Código general	Clase	Identificación de la línea estratégica, componente, programa, indicador y proyectos de inversión	Clasificación (BP)	Código indicador plan de desarrollo	Meta del proyecto (Descripción)	Indicador del proyecto (Descripción)	Valor de la meta del proyecto	Presupuesto inicial (Pesos)	Mes / Año (Inicio)	Mes / Año (Finalización)	Dependencia responsable (Reparto administrativo)						
4132	33010020001	pr	Mejoramiento de las capacidades competitivas con instrumentos de fortalecimiento empresarial orientadas a las Mipymes del Municipio Santiago de Cali	22032936	33010020001	Documento de ruta de fortalecimiento de Mipymes estructurada	Unidad	1	200,000,000	01/01/2013	31/12/2013	Departamento Administrativo de Planeación - Subdirección de Desarrollo Integral						
						Documento de sistematización de procesos de emprendimiento implementados en los diferentes programas a nivel Nacional y/o internacional	Unidad	1										
						Acta de implementación del programa	Unidad	1										
						Base de datos de identificación y sistematización gestión de entidades de cooperación con quienes se realizo acercamientos para la gestión de recursos	Unidad	1										
						Documento de diseño y estrategia de comercialización de oferta de servicios del ecosistema a nivel local, nacional e internacional	Unidad	1										


 ALCALDÍA DE SANTIAGO DE CALI DIRECCIONAMIENTO ESTRATÉGICO PLANEACION ECONOMICA Y SOCIAL			SISTEMAS DE GESTIÓN SGC - MECI - SISTEDA FORMATO FORMULACIÓN DEL PLAN DE ACCIÓN RELACIÓN DE LOS PROYECTOS DE COMPETENCIA DE LA DEPENDENCIA FRENTE AL PLAN DE DESARROLLO CUADRO 1F						MEDE01.03.18.P03.F01			
									VERSIÓN		2	
									FECHA APROBACIÓN		25/jun/2012	
DEPENDENCIA: DEPARTAMENTO ADMINISTRATIVO DE PLANEACIÓN Fecha de reporte: DD/MM/AA Vigencia: 2013												
Código dependencia	Código general	Clase	Identificación de la línea estratégica, componente, programa, indicador y proyectos de inversión	Clasificación (BP)	Código indicador plan de desarrollo	Meta del proyecto (Descripción)	Indicador del proyecto (Descripción)	Valor de la meta del proyecto	Presupuesto inicial (Pesos)	Mes / Año (Inicio)	Mes / Año (Finalización)	Dependencia responsable (Reparto administrativo)
						Informe periódico de resultados del diseño de sistema de monitoreo para el programa de creación del ecosistema de fortalecimiento de las Mipymes por parte del Municipio de Santiago de Cali	Unidad	2				
	333	C	Emprendimiento e Innovación									
	3331	P	Cultura Emprendedora e Innovadora									
	33030010002	I	Asistencia técnica y acompañamiento empresarial y estratégico a iniciativas de emprendimiento									
4132	33030010002	pr	Asistencia técnica y acompañamiento empresarial y estratégico a iniciativas de emprendimiento en el Municipio Santiago de Cali	22032941	33030010002	Documento de Lineamientos de política públicas	Unidad	1	190,700,000	01/01/2013	31/12/2013	Departamento Administrativo de Planeación - Subdirección de Desarrollo Integral
						documento de caracterización de actores del ecosistema de emprendimiento	Unidad	1				
						Documento de programas de emprendimiento	Unidad	1				
						Documento de ruta de emprendimiento estructurada	Unidad	1				
						Documento de la sistematización de procesos de emprendimiento implementados en los diferentes programas a nivel Nacional y/o internacional	Unidad	1				


<div></div> <div>ALCALDÍA DE SANTIAGO DE CALI</div> <div>DIRECCIONAMIENTO ESTRATÉGICO PLANEACION ECONOMICA Y SOCIAL</div>			<div>SISTEMAS DE GESTIÓN SGC - MECI - SISTEDA</div> <div>FORMATO FORMULACIÓN DEL PLAN DE ACCIÓN</div> <div>RELACIÓN DE LOS PROYECTOS DE COMPETENCIA DE LA DEPENDENCIA FRENTE AL PLAN DE DESARROLLO</div> <div>CUADRO 1F</div>							MEDE01.03.18.P03.F01					
										VERSIÓN		2			
										FECHA APROBACIÓN		25/jun/2012			
DEPENDENCIA: DEPARTAMENTO ADMINISTRATIVO DE PLANEACIÓN											Fecha de reporte:		DD/MM/AA	Vigencia:	2013
Código dependencia	Código general	Clase	Identificación de la línea estratégica, componente, programa, indicador y proyectos de inversión	Clasificación (BP)	Código indicador plan de desarrollo	Meta del proyecto (Descripción)	Indicador del proyecto (Descripción)	Valor de la meta del proyecto	Presupuesto inicial (Pesos)	Mes / Año (Inicio)	Mes / Año (Finalización)	Dependencia responsable (Reparto administrativo)			
						Documento diseño de estrategia de comunicación	Unidad	1							
	34	L	CaliDA: Un Entorno Amable para Todos												
	341	C	Cali en Armonía con el Ambiente												
	3413	P	Educación y Cultura Ambiental en Acción												
	34010030006	I	Programa de sensibilización ciudadana para la promoción de la cultura de basura cero y capacitación de infractores del comparendo ambiental implementado												
4132	34010030006	pr	Implementación de la cultura de la separación en la fuente en el Municipio de Santiago de Cali	21032853	34010030006	Número de Grandes generadores identificados por seguimiento al cumplimiento del 0059	Número	20	323,560,000	01/01/2013	31/12/2013	Departamento Administrativo de Planeación - Subdirección del POT y Servicios Públicos			
						Número de dependencias con asistencia técnica	Número	20							
						Estrategia implementada para la recuperación y separación de los residuos sólidos en la fuente	Número	1							
						Estrategia implementada para la movilización social en el sector educativo nivel de educación básica preescolar y primaria - educación secundaria.	Número	1							


 ALCALDÍA DE SANTIAGO DE CALI DIRECCIONAMIENTO ESTRATEGICO PLANEACION ECONOMICA Y SOCIAL			SISTEMAS DE GESTIÓN SGC - MECI - SISTEDA FORMATO FORMULACIÓN DEL PLAN DE ACCIÓN RELACIÓN DE LOS PROYECTOS DE COMPETENCIA DE LA DEPENDENCIA FRENTE AL PLAN DE DESARROLLO CUADRO 1F							MEDE01.03.18.P03.F01						
										VERSIÓN		2				
										FECHA APROBACIÓN		25/jun/2012				
DEPENDENCIA: DEPARTAMENTO ADMINISTRATIVO DE PLANEACIÓN												Fecha de reporte:		DD/MM/AA	Vigencia:	2013
Código dependencia	Código general	Clase	Identificación de la línea estratégica, componente, programa, indicador y proyectos de inversión	Clasificación (BP)	Código indicador plan de desarrollo	Meta del proyecto (Descripción)	Indicador del proyecto (Descripción)	Valor de la meta del proyecto	Presupuesto inicial (Pesos)	Mes / Año (Inicio)	Mes / Año (Finalización)	Dependencia responsable (Reparto administrativo)				
						Estrategia diseñada e implementada de para el manejo, uso y aprovechamiento de los residuos orgánicos en Plazas de Mercado	Número	1								
						Manuales reproducidos sobre el manejo y uso de escombros	Número	500								
						Manuales reproducidos para el Manejo, uso y aprovechamiento de Residuos Orgánicos	Número	500								
	342	C	Gestión Integral del Riesgo de Desastres													
	3421	P	Conocimiento, monitoreo y control de factores generadores de riesgo (Gestión Prospectiva)													
	34020010001	I	Evaluaciones de amenaza, vulnerabilidad y riesgo por fenómenos naturales													
4132	34020010001	pr	Asistencia para evaluar la vulnerabilidad y el riesgo por movimientos en masa en el Municipio Santiago de Cali	22032939	34020010001	Evaluaciones de amenaza, vulnerabilidad y riesgo por fenómenos naturales	Número	7	500,000,000	01/01/2013	31/12/2013	Departamento Administrativo de Planeación - Subdirección del POT y Servicios Públicos				
	34020010002	I	Instrumentos normativos para la localización y construcción segura de edificaciones													
4132	34020010002	pr	Formulación del reglamento para la estabilidad de desarrollos urbanos en ladera Municipio de Santiago de Cali	22032902	34020010002	Instrumentos normativos para la localización y construcción segura de edificaciones	Número	4	330,000,000	01/01/2013	31/12/2013	Departamento Administrativo de Planeación - Subdirección del POT y Servicios Públicos				
	343	C	Vivienda Digna													
	3431	P	Cali ciudad en transformación													
	34030010001	I	Formulación Política de Mejoramiento Integral de Barrios													


 ALCALDÍA DE SANTIAGO DE CALI DIRECCIONAMIENTO ESTRATEGICO PLANEACION ECONOMICA Y SOCIAL			SISTEMAS DE GESTIÓN SGC - MECI - SISTEDA							MEDE01.03.18.P03.F01			
FORMATO FORMULACIÓN DEL PLAN DE ACCIÓN RELACIÓN DE LOS PROYECTOS DE COMPETENCIA DE LA DEPENDENCIA FRENTE AL PLAN DE DESARROLLO CUADRO 1F							VERSIÓN		2				
							FECHA APROBACIÓN		25/jun/2012				
DEPENDENCIA:							DEPARTAMENTO ADMINISTRATIVO DE PLANEACIÓN		Fecha de reporte:		DD/MM/AA	Vigencia:	2013
Código dependencia	Código general	Clase	Identificación de la línea estratégica, componente, programa, indicador y proyectos de inversión	Clasificación (BP)	Código indicador plan de desarrollo	Meta del proyecto (Descripción)	Indicador del proyecto (Descripción)	Valor de la meta del proyecto	Presupuesto inicial (Pesos)	Mes / Año (Inicio)	Mes / Año (Finalización)	Dependencia responsable (Reparto administrativo)	
4132	34030010001	pr	Asistencia para estructurar el Programa PRIZMA del Municipio de Santiago de Cali	22032910	34030010001	Formulación Política de Mejoramiento Integral de Barrios	Número	1	221,500,000	01/01/2013	31/12/2013	Departamento Administrativo de Planeación - Subdirección del POT y Servicios Públicos	
	344	C	Espacio Público y Equipamientos Colectivos de Calidad para Todos										
	3441	P	Generación, Adecuación y Apropiación del Espacio público										
	34040010012	I	Mantenimiento a fuentes ornamentales										
4132	34040010012	pr	Conservación fuentes ornamentales Municipio Santiago de Cali	22032924	34040010012	24 Fuentes Ornamentales con mantenimiento	Número de fuentes con mantenimiento	24	250,000,000	01/01/2013	31/12/2013	Departamento Administrativo de Planeación - Subdirección de Ordenamiento Urbanístico	
	34040010013	I	Mantenimiento de Monumentos										
4132	34040010013	pr	Conservación estatuas y monumentos definidas en el POT Municipio de Santiago de Cali	22032930	34040010013	29 Estatuas y monumentos con mantenimiento	Número de estatuas y monumentos con mantenimiento	29	71,155,125	01/01/2013	31/12/2013	Departamento Administrativo de Planeación - Subdirección de Ordenamiento Urbanístico	
	34040010014	I	Mantenimiento y reposición del mobiliario urbano concesionado.										
4132	34040010014	pr	Proyecto Interventoría Amoblamiento de Santiago de Cali	22025976	34040010014	12 Informes de supervisión, vigilancia y control técnico y financiero de la interventoría externa del contrato de concesión No. 007 del 2000	Número de Informes técnicos y financieros	12	326,271,000	01/01/2013	31/12/2013	Departamento Administrativo de Planeación - Subdirección de Ordenamiento Urbanístico	
	345	C	Movilidad Armónica, Sostenible y Segura										
	3451	P	Administración y Gestión de la Movilidad										
	34050010007	I	Implementación del Plan de Movilidad Urbana PIMU										

 ALCALDÍA DE SANTIAGO DE CALI DIRECCIONAMIENTO ESTRATEGICO PLANEACION ECONOMICA Y SOCIAL			SISTEMAS DE GESTIÓN SGC - MECI - SISTEDA							MEDE01.03.18.P03.F01			
							VERSIÓN		2				
							FECHA APROBACIÓN		25/jun/2012				
FORMATO FORMULACIÓN DEL PLAN DE ACCIÓN													
RELACIÓN DE LOS PROYECTOS DE COMPETENCIA DE LA DEPENDENCIA FRENTE AL PLAN DE DESARROLLO													
CUADRO 1F													
DEPENDENCIA:				DEPARTAMENTO ADMINISTRATIVO DE PLANEACIÓN					Fecha de reporte:		DD/MM/AA	Vigencia:	2013
Código dependencia	Código general	Clase	Identificación de la línea estratégica, componente, programa, indicador y proyectos de inversión	Clasificación (BP)	Código indicador plan de desarrollo	Meta del proyecto (Descripción)	Indicador del proyecto (Descripción)	Valor de la meta del proyecto	Presupuesto inicial (Pesos)	Mes / Año (Inicio)	Mes / Año (Finalización)	Dependencia responsable (Reparto administrativo)	
4132	34050010007	pr	Implementación Plan Integral de Movilidad Urbana PIMU	17032909	34050010007	Porcentaje de avance del Plan de Movilidad Urbana	Porcentaje	50	557,478,000	01/01/2013	31/12/2013	Departamento Administrativo de Planeación - Subdirección del POT y Servicios Públicos	
	346	C	Servicios Públicos										
	3461	P	Agua y Saneamiento Básico										
	34060010004	I	Pago del déficit de subsidios a las empresas de servicios públicos, (acueducto, alcantarillado y aseo), de los usuarios de los estratos 1,2, y 3, que cumplan con las condiciones establecidas en la Ley 142 de 1994.										
4132	34060010004	pr	Subsidio servicios públicos en Santiago de Cali	03026123	34060010004	Pago deuda con EMCALI vigencia 2013	Porcentaje	100	32,788,011,632	01/01/2013	31/12/2013	Departamento Administrativo de Planeación - Subdirección del POT y Servicios Públicos	
						Pago déficit de subsidios de Acueducto	Porcentaje	100					
						Pago déficit de subsidios de Alcantarillado	Porcentaje	100					
						Pago déficit de subsidios de Aseo	Porcentaje	100					
	3462	P	Planificación de la oferta de servicios públicos domiciliarios										
	34060020001	I	Adopción de la Política Municipal de servicios públicos domiciliarios										
4132	34060020001	pr	Control a las empresas de servicios públicos domiciliarios y de telecomunicaciones en el Municipio de Santiago de Cali	22026113	34060020001	Cuentas de cobro presentadas por ESP / Cuentas de cobro pagadas	Porcentaje	100	313,200,000	01/01/2013	31/12/2013	Departamento Administrativo de Planeación - Subdirección del POT y Servicios Públicos	
						Certificación Municipio cargue SUI	Unidad	1					
						Número de solicitudes de licencias IOEP recibidas / Número de solicitudes de licencias IOEP con respuesta	Porcentaje	100					


 ALCALDÍA DE SANTIAGO DE CALI DIRECCIONAMIENTO ESTRATEGICO PLANEACION ECONOMICA Y SOCIAL			SISTEMAS DE GESTIÓN SGC - MECI - SISTEDA FORMATO FORMULACIÓN DEL PLAN DE ACCIÓN RELACIÓN DE LOS PROYECTOS DE COMPETENCIA DE LA DEPENDENCIA FRENTE AL PLAN DE DESARROLLO CUADRO 1F							MEDE01.03.18.P03.F01		
										VERSIÓN	2	
										FECHA APROBACIÓN	25/jun/2012	
DEPENDENCIA: DEPARTAMENTO ADMINISTRATIVO DE PLANEACIÓN Fecha de reporte: DD/MM/AA Vigencia: 2013												
Código dependencia	Código general	Clase	Identificación de la línea estratégica, componente, programa, indicador y proyectos de inversión	Clasificación (BP)	Código indicador plan de desarrollo	Meta del proyecto (Descripción)	Indicador del proyecto (Descripción)	Valor de la meta del proyecto	Presupuesto inicial (Pesos)	Mes / Año (Inicio)	Mes / Año (Finalización)	Dependencia responsable (Reparto administrativo)
						Vocales de control capacitados	Número	15				
						Funcionarios capacitados	Número	20				
	34060020002	I	Formulación y adopción del Plan Maestro de Servicios Públicos y TIC									
4132	34060020002	pr	Desarrollo del Plan Maestro de Servicios Públicos	22032852	34060020002	Documento de Estudio para elaborar el Plan Maestro de Servicios Públicos	Unidad	1	150,000,000	01/01/2013	31/12/2013	Departamento Administrativo de Planeación - Subdirección del POT y Servicios Públicos
	3463	P	Energía Duradera									
	34060030004	I	Informes de supervisión y control convenio interadministrativo de alumbrado público									
4132	34060030004	pr	Control al convenio servicio de alumbrado público en el Municipio de Santiago de Cali	22046012	34060030004	4 informes de supervisión y control	Número de informes	4	1,699,820,000	01/01/2013	31/12/2013	Departamento Administrativo de Planeación - Subdirección del POT y Servicios Públicos
	3464	P	Gestión Integral de Residuos Sólidos									
	34060040005	I	Estudio técnico y socioeconómico de la cadena del reciclaje									
						Estrategia definida y diseñada de información, educación y comunicación para la Cadena del Reciclaje	Número	1				
						Número de tipo de residuos aprovechables identificados y georeferenciados	Porcentaje	20				
						Diagnóstico considerado para la cadena de reciclaje	Número	1				


<div><p>ALCALDÍA DE SANTIAGO DE CALI DIRECCIONAMIENTO ESTRATEGICO PLANEACION ECONOMICA Y SOCIAL</p></div>			<div>SISTEMAS DE GESTIÓN SGC - MECI - SISTEDA</div> <div>FORMATO FORMULACIÓN DEL PLAN DE ACCIÓN</div> <div>RELACIÓN DE LOS PROYECTOS DE COMPETENCIA DE LA DEPENDENCIA FRENTE AL PLAN DE DESARROLLO</div> <div>CUADRO 1F</div>							MEDE01.03.18.P03.F01		
										VERSIÓN		2
										FECHA APROBACIÓN		25/jun/2012
DEPENDENCIA: DEPARTAMENTO ADMINISTRATIVO DE PLANEACIÓN Fecha de reporte: DD/MM/AA Vigencia: 2013												
Código dependencia	Código general	Clase	Identificación de la línea estratégica, componente, programa, indicador y proyectos de inversión	Clasificación (BP)	Código indicador plan de desarrollo	Meta del proyecto (Descripción)	Indicador del proyecto (Descripción)	Valor de la meta del proyecto	Presupuesto inicial (Pesos)	Mes / Año (Inicio)	Mes / Año (Finalización)	Dependencia responsable (Reparto administrativo)
4132	34060040005	pr	Estudio técnico y socioeconómico de la cadena del reciclaje en el Municipio de Santiago de Cali	21046001	34060040005	Alternativa de aprovechamiento definidas según tipología del residuo	Número	3	400,000,000	01/01/2013	31/12/2013	Departamento Administrativo de Planeación - Subdirección del POT y Servicios Públicos
						Asistencia técnica, capacitación y divulgación de la cadena de reciclaje realizada	Número	5				
						Publicaciones realizadas sobre el estudio técnico y socioeconómico de la cadena del reciclaje	Número	500				
						Material didáctico diseñado a la importancia de la cadena del reciclaje	Número	1				
	347	C	Desarrollo Territorial Equilibrado									
	3471	P	Planificación y control para el Crecimiento Ordenado del Territorio									
	34070010001	I	Revisión y ajuste del Plan de Ordenamiento Territorial									
4132	34070010001	pr	Asistencia técnica para la revisión y ajuste del Plan de Ordenamiento Territorial de Santiago de Cali	22032870	34070010001	Avance cartografía	Porcentaje	100	772,361,400	01/01/2013	31/12/2013	Departamento Administrativo de Planeación -
						Avance proyecto Acuerdo	Porcentaje	100				
						Avance Documento Técnico de Soporte	Porcentaje	100				
						Avance memoria justificativa	Porcentaje	100				
						Mesas realizadas	Unidad	20				
						Seguimiento eficiente y constante de las redes sociales establecidas en la revisión y ajuste del POT	Porcentaje	100				


 <p>ALCALDÍA DE SANTIAGO DE CALI DIRECCIONAMIENTO ESTRATEGICO PLANEACION ECONOMICA Y SOCIAL</p>			<p>SISTEMAS DE GESTIÓN SGC - MECI - SISTEDA</p> <p>FORMATO FORMULACIÓN DEL PLAN DE ACCIÓN</p> <p>RELACIÓN DE LOS PROYECTOS DE COMPETENCIA DE LA DEPENDENCIA FRENTE AL PLAN DE DESARROLLO</p> <p>CUADRO 1F</p>							MEDE01.03.18.P03.F01															
										VERSIÓN		2													
										FECHA APROBACIÓN		25/jun/2012													
<table><tr><td colspan="4">DEPENDENCIA:</td><td colspan="4">DEPARTAMENTO ADMINISTRATIVO DE PLANEACIÓN</td><td colspan="2">Fecha de reporte:</td><td>DD/MM/AA</td><td>Vigencia:</td><td>2013</td></tr></table>													DEPENDENCIA:				DEPARTAMENTO ADMINISTRATIVO DE PLANEACIÓN				Fecha de reporte:		DD/MM/AA	Vigencia:	2013
DEPENDENCIA:				DEPARTAMENTO ADMINISTRATIVO DE PLANEACIÓN				Fecha de reporte:		DD/MM/AA	Vigencia:	2013													
Código dependencia	Código general	Clase	Identificación de la línea estratégica, componente, programa, indicador y proyectos de inversión	Clasificación (BP)	Código indicador plan de desarrollo	Meta del proyecto (Descripción)	Indicador del proyecto (Descripción)	Valor de la meta del proyecto	Presupuesto inicial (Pesos)	Mes / Año (Inicio)	Mes / Año (Finalización)	Dependencia responsable (Reparto administrativo)													
						Avance en documentos síntesis y análisis	Porcentaje	100				Subdirección del POT y Servicios Públicos													
						Documentos impresos Proyecto de Acuerdo	Unidad	4,000																	
						Documentos impresos Documento Técnico Soporte	Unidad	4,000																	
						Documentos impresos Memoria Justificativa	Unidad	4,000																	
4132	34070010001	pr	Asistencia técnica para la reglamentación de las Unidades de Planificación Urbana de Santiago de Cali	22046007	34070010001	Avance Documento	Porcentaje	100	377,998,100	01/01/2013	31/12/2013	Departamento Administrativo de Planeación - Subdirección del POT y Servicios Públicos													
						Avance proyecto norma y cartografía	Porcentaje	100																	
						Talleres realizados	Unidad	15																	
						Seguimiento y actualización, eficiente y oportuna de las redes sociales establecidas	Porcentaje	100																	
						Avance en documentos síntesis y análisis	Porcentaje	100																	
4132	34070010001	pr	Asistencia técnica para la implementación del Expediente Municipal	22046008	34070010001	Avance documento evaluación Expediente Municipal 2010	Porcentaje	100	190,913,300	01/01/2013	31/12/2013	Departamento Administrativo de Planeación - Subdirección del POT													
						Avance documento priorización de indicadores y matriz de indicadores	Porcentaje	100																	
						Avance matriz de responsables de indicadores	Porcentaje	100																	


<div><p>ALCALDÍA DE SANTIAGO DE CALI</p><p>DIRECCIONAMIENTO ESTRATEGICO PLANEACION ECONOMICA Y SOCIAL</p></div>			<div>SISTEMAS DE GESTIÓN SGC - MECI - SISTEDA</div> <div>FORMATO FORMULACIÓN DEL PLAN DE ACCIÓN</div> <div>RELACIÓN DE LOS PROYECTOS DE COMPETENCIA DE LA DEPENDENCIA FRENTE AL PLAN DE DESARROLLO</div> <div>CUADRO 1F</div>							MEDE01.03.18.P03.F01		
										VERSIÓN		2
										FECHA APROBACIÓN		25/jun/2012


DEPENDENCIA: DEPARTAMENTO ADMINISTRATIVO DE PLANEACIÓN													Fecha de reporte:		DD/MM/AA	Vigencia:	2013
Código dependencia	Código general	Clase	Identificación de la línea estratégica, componente, programa, indicador y proyectos de inversión	Clasificación (BP)	Código indicador plan de desarrollo	Meta del proyecto (Descripción)	Indicador del proyecto (Descripción)	Valor de la meta del proyecto	Presupuesto inicial (Pesos)	Mes / Año (Inicio)	Mes / Año (Finalización)	Dependencia responsable (Reparto administrativo)					
						Avance evaluación matriz de indicadores	Porcentaje	100				y Servicios Públicos					
						Avance documento de seguimiento, evaluación y recomendaciones del expediente municipal	Porcentaje	100									
	34070010005	I	Planes parciales de desarrollo adoptados														
4132	34070010005	pr	Asistencia técnica para la revisión y seguimiento de los Planes Parciales Santiago de Cali	22032856	34070010005	Planes parciales revisados	Número de planes parciales adoptados	4	430,200,000	01/01/2013	31/12/2013	Departamento Administrativo de Planeación - Subdirección del POT y Servicios Públicos					
	34070010007	I	Atención oportuna al control de las construcciones de la vigencia														
4132	34070010007	pr	Control del desarrollo urbanístico en el Municipio de Santiago de Cali	22032864	34070010007	Realizar el 100% de visitas de control por quejas de construcción	Porcentaje de visitas técnicas realizadas con base en las quejas radicadas	100%	1,002,220,000	01/01/2013	31/12/2013	Departamento Administrativo de Planeación - Subdirección de Ordenamiento Urbanístico					
						Realizar la sustanciación de 1,200 expedientes vigentes por infracciones urbanísticas	Número de expedientes sustanciados	1,200									
	34070010008	I	Atención al control de los proyectos de construcción de vivienda de las personas registradas y dedicadas al desarrollo y actividad de enajenación de vivienda														


 ALCALDÍA DE SANTIAGO DE CALI DIRECCIONAMIENTO ESTRATEGICO PLANEACION ECONOMICA Y SOCIAL			SISTEMAS DE GESTIÓN SGC - MECI - SISTEDA FORMATO FORMULACIÓN DEL PLAN DE ACCIÓN RELACIÓN DE LOS PROYECTOS DE COMPETENCIA DE LA DEPENDENCIA FRENTE AL PLAN DE DESARROLLO CUADRO 1F							MEDE01.03.18.P03.F01			
										VERSIÓN		2	
										FECHA APROBACIÓN		25/jun/2012	
DEPENDENCIA: DEPARTAMENTO ADMINISTRATIVO DE PLANEACIÓN Fecha de reporte: DD/MM/AA Vigencia: 2013													
Código dependencia	Código general	Clase	Identificación de la línea estratégica, componente, programa, indicador y proyectos de inversión	Clasificación (BP)	Código indicador plan de desarrollo	Meta del proyecto (Descripción)	Indicador del proyecto (Descripción)	Valor de la meta del proyecto	Presupuesto inicial (Pesos)	Mes / Año (Inicio)	Mes / Año (Finalización)	Dependencia responsable (Reparto administrativo)	
4132	34070010008	pr	Control a las actividades de construcción y enajenación de inmuebles destinados a vivienda en Cali	22032885	34070010008	Realizar el 100% de liquidaciones de contribución con base en la cantidad de personas dedicadas a la construcción y enajenación de vivienda	Porcentaje de liquidaciones realizadas	100	481,465,000	01/01/2013	31/12/2013	Departamento Administrativo de Planeación - Subdirección de Ordenamiento Urbanístico	
	34070010009	I	Control posterior de las licencias de construcción expedidas por las Curadurías Urbanas										
4132	34070010009	pr	Mejoramiento control posterior a las licencias de construcción Santiago de Cali	22032928	34070010009	Control posterior al 50% de las licencias de construcción expedidas por Curadores	Porcentaje de licencias de construcción con control posterior	50	181,800,000	01/01/2013	31/12/2013	Departamento Administrativo de Planeación - Subdirección de Ordenamiento Urbanístico	
	34070010010	I	Atención oportuna al control del ornato en la vigencia										
4132	34070010010	pr	Control de ornato en el Municipio de Cali	22032862	34070010010	Realizar el 100% de visitas técnicas con base en las quejas por ornato radicadas	Porcentaje de visitas técnicas realizadas	100	209,320,000	01/01/2013	31/12/2013	Departamento Administrativo de Planeación - Subdirección de Ordenamiento Urbanístico	
						Realizar la sustanciación de 800 expedientes nuevos y vigentes de ornato	Número de expedientes sustanciados	800					
						Realizar el 30% de control de ornato en los sitios de interés	Porcentaje de control de ornato realizado	30					
	34070010012	I	Adecuación de zonas verdes cedidas										


<div></div> <div>ALCALDÍA DE SANTIAGO DE CALI</div> <div>DIRECCIONAMIENTO ESTRATEGICO PLANEACION ECONOMICA Y SOCIAL</div>			SISTEMAS DE GESTIÓN SGC - MECI - SISTEDA						MEDE01.03.18.P03.F01					
									VERSIÓN		2			
									FECHA APROBACIÓN		25/jun/2012			
FORMATO FORMULACIÓN DEL PLAN DE ACCIÓN														
RELACIÓN DE LOS PROYECTOS DE COMPETENCIA DE LA DEPENDENCIA FRENTE AL PLAN DE DESARROLLO														
CUADRO 1F														
DEPENDENCIA: DEPARTAMENTO ADMINISTRATIVO DE PLANEACIÓN										Fecha de reporte:		DD/MM/AA	Vigencia:	2013
Código dependencia	Código general	Clase	Identificación de la línea estratégica, componente, programa, indicador y proyectos de inversión	Clasificación (BP)	Código indicador plan de desarrollo	Meta del proyecto (Descripción)	Indicador del proyecto (Descripción)	Valor de la meta del proyecto	Presupuesto inicial (Pesos)	Mes / Año (Inicio)	Mes / Año (Finalización)	Dependencia responsable (Reparto administrativo)		
4132	34070010012	pr	Asistencia técnica adecuada para la articulación entre entidades públicas y privadas relacionadas con la gestión de espacio público en el Municipio de Santiago de Cali	22032926	34070010012	10 actas de seguimiento y articulación del comité de espacio público en los procesos de generación y adecuación de espacio público con entidades publicas y privadas	Número de actas de seguimiento y articulación del comité de espacio público realizadas	10	95,760,000	01/01/2013	31/12/2013	Departamento Administrativo de Planeación - Subdirección de Ordenamiento Urbanístico		
						Realizar el 100% de visitas técnicas, informes y expedición de licencias de intervención y ocupación de espacio público de adecuación zonas verdes con base en las solicitudes de intervención y ocupación de espacio público radicadas	Porcentaje de visitas técnicas, informes y expedición de licencias de intervención y ocupación de espacio público realizadas	100						
	35	L	CaliDA: Proyección Global Para Todos											
	351	C	Profundización de la ciudad-región											
	3511	P	Ciudad-región integrada y competitiva											
	35010010002	I	Proyectos de desarrollo conjunto de la ciudad-región diseñados, financiados s e implementados											
4132	35010010002	pr	Implementación de un programa de integración y desarrollo de los municipios del Suroccidente del Valle (G-8) Santiago de Cali	22046005	35010010002	Definición de tres proyectos de impacto regional en el marco del G11	Número de proyectos	3	140,000,000	01/01/2013	31/12/2013	Departamento Administrativo de Planeación - Subdirección de Desarrollo Integral		
						Estructuración de un proyecto identificado	Proyectos estructurados	1						
	353	C	Cali Cultura y Economía Globales											


 <p>ALCALDÍA DE SANTIAGO DE CALI DIRECCIONAMIENTO ESTRATEGICO PLANEACION ECONOMICA Y SOCIAL</p>			<p>SISTEMAS DE GESTIÓN SGC - MECI - SISTEDA</p> <p>FORMATO FORMULACIÓN DEL PLAN DE ACCIÓN</p> <p>RELACIÓN DE LOS PROYECTOS DE COMPETENCIA DE LA DEPENDENCIA FRENTE AL PLAN DE DESARROLLO</p> <p>CUADRO 1F</p>							<p>MEDE01.03.18.P03.F01</p>		
										<p>VERSIÓN</p>		<p>2</p>
										<p>FECHA APROBACIÓN</p>		<p>25/jun/2012</p>
DEPENDENCIA:			DEPARTAMENTO ADMINISTRATIVO DE PLANEACIÓN						Fecha de reporte:	DD/MM/AA	Vigencia:	2013
Código dependencia	Código general	Clase	Identificación de la línea estratégica, componente, programa, indicador y proyectos de inversión	Clasificación (BP)	Código indicador plan de desarrollo	Meta del proyecto (Descripción)	Indicador del proyecto (Descripción)	Valor de la meta del proyecto	Presupuesto inicial (Pesos)	Mes / Año (Inicio)	Mes / Año (Finalización)	Dependencia responsable (Reparto administrativo)
	3533	P	Cali se proyecta para ser más solidaria y eficaz									
	35030030001	I	Formulación e implementación de una Política Pública de cooperación internacional									
4132	35030030001	pr	Implementación de una Política Pública de cooperación internacional en el Municipio de Santiago de Cali	22046004	35030030001	Política pública elaborada	Número	1	30,000,000	01/01/2013	31/12/2013	Departamento Administrativo de Planeación - Subdirección de Desarrollo Integral
4132	35030030001	pr	Mejoramiento del clima de inversión para desarrollar la competitividad del Municipio de Santiago de Cali	22046011	35030030001	Documento Mejoramiento clima de Inversión	Documento	1	400,000,000	01/01/2013	31/12/2013	Departamento Administrativo de Planeación - Subdirección de Desarrollo Integral
	35030030003	I	Programas y gestión de proyectos y recursos de cooperación y financiación									
4132	35030030003	pr	Implementación de un programa de gestión de proyectos y recursos de cooperación internacional y de inversión social en el Municipio de Santiago de Cali	22032945	35030030003	Estructuración de dos proyectos con financiación externa	Número de proyectos	2	110,000,000	01/01/2013	31/12/2013	Departamento Administrativo de Planeación - Subdirección de Desarrollo Integral
	354	C	Cali Vitrina al Mundo									
	3543	P	Visita Cali									
	35040030002	I	Congresos internacionales efectuados y apoyados									
4132	35040030002	pr	Apoyo a congresos internacionales efectuados en el Municipio de Santiago de Cali	22046013	35040030002	Agenda Congresos Internacionales	Número	1	500,000,000	01/01/2013	31/12/2013	Departamento Administrativo de Planeación - Subdirección de Desarrollo Integral
						Congresos internacionales apoyados	Número	11				
						Memorias de congresos apoyados	Número	11				


 ALCALDÍA DE SANTIAGO DE CALI DIRECCIONAMIENTO ESTRATEGICO PLANEACION ECONOMICA Y SOCIAL			SISTEMAS DE GESTIÓN SGC - MECI - SISTEDA FORMATO FORMULACIÓN DEL PLAN DE ACCIÓN RELACIÓN DE LOS PROYECTOS DE COMPETENCIA DE LA DEPENDENCIA FRENTE AL PLAN DE DESARROLLO CUADRO 1F							MEDE01.03.18.P03.F01			
										VERSIÓN		2	
										FECHA APROBACIÓN		25/jun/2012	
DEPENDENCIA: DEPARTAMENTO ADMINISTRATIVO DE PLANEACIÓN Fecha de reporte: DD/MM/AA Vigencia: 2013													
Código dependencia	Código general	Clase	Identificación de la línea estratégica, componente, programa, indicador y proyectos de inversión	Clasificación (BP)	Código indicador plan de desarrollo	Meta del proyecto (Descripción)	Indicador del proyecto (Descripción)	Valor de la meta del proyecto	Presupuesto inicial (Pesos)	Mes / Año (Inicio)	Mes / Año (Finalización)	Dependencia responsable (Reparto administrativo)	
	36	L	CaliDA: Buen Gobierno para Todos										
	361	C	Gestión Pública y Desarrollo Organizacional de Calidad										
	3611	P	Calidad de la gestión pública										
	36010010001	I	Requisitos de la Norma NTCGP1000:2009 implementados										
4132	36010010001	pr	Implementación del Sistema de Gestión de Calidad en la Alcaldía de Cali	22032947	36010010001	40 requisitos de la Norma NTCGP 1000:2009 implementados	Número de requisitos implementados	40	289,900,000	01/01/2013	31/12/2013	Departamento Administrativo de Planeación - Subdirección de Desarrollo Integral	
	36010010002	I	Elementos del Modelo Estándar de Control Interno implementados										
4132	36010010002	pr	Implementación de los elementos del Modelo Estándar de Control Interno en la Alcaldía de Cali	22032946	36010010002	22 elementos del Modelo Estándar de Control Interno implementados	Número de elementos implementados	22	150,000,000	01/01/2013	31/12/2013	Departamento Administrativo de Planeación - Subdirección de Desarrollo Integral	
	3613	P	Desconcentración efectiva y de cara al ciudadano										
	36010030001	I	Estudio de articulación de la estructura administrativa con la estructura territorial de la ciudad										
4132	36010030001	pr	Asistencia técnica para el rediseño organizacional e implementación de una reforma administrativa municipal de Santiago de Cali	22032940	36010030001	Nueva estructura municipal diseñada	Estructura	1	1,020,476,610	01/01/2013	31/12/2013	Departamento Administrativo de Planeación - Despacho	
						Nuevas estructuras orgánicas (decretos de estructura, de planta y manuales de funciones) adoptadas	Documentos	3					
	362	C	Gestión Fiscal, Contable y Financiera										
	3621	P	Sostenibilidad Fiscal y Soberanía tributaria con resultados										
	36020010001	I	Avance en la implementación de gestión tributaria propia										
4132	36020010001	pr	Asistencia técnica para el estudio y análisis de los hechos generadores de plusvalía Santiago de Cali	22032913	36020010001	Instrumentos de planificación con hechos generadores de plusvalía analizados	Número	4	300,000,000	01/01/2013	31/12/2013	Departamento Administrativo de Planeación - Subdirección del POT y Servicios Públicos	
	363	C	Cali, Un Gobierno Transparente										

 ALCALDÍA DE SANTIAGO DE CALI DIRECCIONAMIENTO ESTRATEGICO PLANEACION ECONOMICA Y SOCIAL			SISTEMAS DE GESTIÓN SGC - MECI - SISTEDA							MEDE01.03.18.P03.F01			
							VERSIÓN		2				
							FECHA APROBACIÓN		25/jun/2012				
FORMATO FORMULACIÓN DEL PLAN DE ACCIÓN													
RELACIÓN DE LOS PROYECTOS DE COMPETENCIA DE LA DEPENDENCIA FRENTE AL PLAN DE DESARROLLO													
CUADRO 1F													
DEPENDENCIA:				DEPARTAMENTO ADMINISTRATIVO DE PLANEACIÓN					Fecha de reporte:		DD/MM/AA	Vigencia:	2013
Código dependencia	Código general	Clase	Identificación de la línea estratégica, componente, programa, indicador y proyectos de inversión	Clasificación (BP)	Código indicador plan de desarrollo	Meta del proyecto (Descripción)	Indicador del proyecto (Descripción)	Valor de la meta del proyecto	Presupuesto inicial (Pesos)	Mes / Año (Inicio)	Mes / Año (Finalización)	Dependencia responsable (Reparto administrativo)	
	3631	P	Información de calidad para la Planificación Territorial										
	36030010001	I	Adopción, socialización e implementación del estudio de nomenclatura										
4132	36030010001	pr	Mejoramiento del sistema de nomenclatura de Santiago de Cali área urbana del Municipio de Cali	22032927	36030010001	Porcentaje de avance en la adopción del estudio de nomenclatura, difusión y materialización de los cambios de nomenclatura	Porcentaje de avance	70	658,004,000	01/01/2013	31/12/2013	Departamento Administrativo de Planeación - Subdirección de Ordenamiento Urbanístico	
	36030010002	I	Base de datos de estratificación actualizada										
4132	36030010002	pr	Censo y Administración de la Estratificación Municipio de Santiago de Cali	22026081	36030010002	Apoyo jurídico, en sistemas y trabajo de campo para la atención y actualización de la estratificación	Número de personas contratadas	3	428,879,996	01/01/2013	31/12/2013	Departamento Administrativo de Planeación - Subdirección de Desarrollo Integral	
						Mantener actualizada la Base de datos de estratificación georeferenciada	Base de datos actualizada	1					
						Pago de honorarios a los representantes del CPE	Número de pagos	12					
						Estudios de estratificación en el Municipio de Cali	Número de estudios	1					
						Adquisición de insumos y suministros para la atención de reclamos en 1 y 2 instancia y expedición de certificados de estrato	Número de adquisiciones	1					
	36030010003	I	Censo de Estratificación de Fincas y Viviendas dispersas realizado										

 ALCALDÍA DE SANTIAGO DE CALI DIRECCIONAMIENTO ESTRATÉGICO PLANEACION ECONOMICA Y SOCIAL			SISTEMAS DE GESTIÓN SGC - MECI - SISTEDA FORMATO FORMULACIÓN DEL PLAN DE ACCIÓN RELACIÓN DE LOS PROYECTOS DE COMPETENCIA DE LA DEPENDENCIA FRENTE AL PLAN DE DESARROLLO CUADRO 1F							MEDE01.03.18.P03.F01			
										VERSIÓN		2	
										FECHA APROBACIÓN		25/jun/2012	
DEPENDENCIA: DEPARTAMENTO ADMINISTRATIVO DE PLANEACIÓN Fecha de reporte: DD/MM/AA Vigencia: 2013													
Código dependencia	Código general	Clase	Identificación de la línea estratégica, componente, programa, indicador y proyectos de inversión	Clasificación (BP)	Código indicador plan de desarrollo	Meta del proyecto (Descripción)	Indicador del proyecto (Descripción)	Valor de la meta del proyecto	Presupuesto inicial (Pesos)	Mes / Año (Inicio)	Mes / Año (Finalización)	Dependencia responsable (Reparto administrativo)	
4132	36030010003	pr	Implementación de la estratificación en fincas y viviendas dispersas rurales del Municipio Santiago de Cali	22032933	36030010003	Realización del estudio para adelantar la estratificación de los predios rurales del Municipio de Cali	Número de estudios	1	84,000,000	01/01/2013	31/12/2013	Departamento Administrativo de Planeación - Subdirección de Desarrollo Integral	
	36030010004	I	Infraestructura de Datos Espaciales de Santiago de Cali- IDESC implementada										
4132	36030010004	pr	Implementación infraestructura de datos espaciales de Santiago de Cali	22026136	36030010004	Infraestructura de Datos Espaciales de Santiago de Cali- IDESC implementada	Porcentaje	75	227,780,000	01/01/2013	31/12/2013	Departamento Administrativo de Planeación - Subdirección del POT y Servicios Públicos	
	36030010006	I	Dependencias capacitadas y con asistencia técnica en formulación de proyectos										
4132	36030010006	pr	Fortalecimiento del Sistema de Banco de Proyectos en el Municipio de Santiago de Cali	22032934	36030010006	17 dependencias capacitadas y con asistencia técnica en formulación de proyectos	Número	17	199,089,500	01/01/2013	31/12/2013	Departamento Administrativo de Planeación - Subdirección de Desarrollo Integral	
	36030010008	I	Documentos con estadísticas básicas en el Municipio publicados										
4132	36030010008	pr	Diseño, construcción e implementación del Sistema de Indicadores Sociales en el Municipio de Santiago de Cali	07046010	36030010008	Conformación de 13 grupos de enlace por dependencia	Grupos de enlace	13	149,599,996	01/01/2013	31/12/2013	Departamento Administrativo de Planeación - Subdirección de Desarrollo Integral	
						Análisis del desarrollo social con enfoque multidimensional	Documento de análisis	1					
						Caracterización de datos e información disponible en las dependencias	Documento que analiza la relación oferta - demanda de información	1					
						Caracterización de las variables del desarrollo social	Documento de caracterización	1					

 <p>ALCALDÍA DE SANTIAGO DE CALI DIRECCIONAMIENTO ESTRATEGICO PLANEACION ECONOMICA Y SOCIAL</p>			<p>SISTEMAS DE GESTIÓN SGC - MECI - SISTEDA</p> <p>FORMATO FORMULACIÓN DEL PLAN DE ACCIÓN</p> <p>RELACIÓN DE LOS PROYECTOS DE COMPETENCIA DE LA DEPENDENCIA FRENTE AL PLAN DE DESARROLLO</p> <p>CUADRO 1F</p>						<p>MEDE01.03.18.P03.F01</p>			
									<p>VERSIÓN</p>		<p>2</p>	
									<p>FECHA APROBACIÓN</p>		<p>25/jun/2012</p>	
DEPENDENCIA:			DEPARTAMENTO ADMINISTRATIVO DE PLANEACIÓN						Fecha de reporte:	DD/MM/AA	Vigencia:	2013
Código dependencia	Código general	Clase	Identificación de la línea estratégica, componente, programa, indicador y proyectos de inversión	Clasificación (BP)	Código indicador plan de desarrollo	Meta del proyecto (Descripción)	Indicador del proyecto (Descripción)	Valor de la meta del proyecto	Presupuesto inicial (Pesos)	Mes / Año (Inicio)	Mes / Año (Finalización)	Dependencia responsable (Reparto administrativo)
						Formulación de un modelo de medición que relacione conceptos, variables y operaciones estadísticas	Documento Formulación de un modelo de medición	1				
4132	36030010008	pr	Actualización de estudios para la planificación municipal en Santiago de Cali	22026124	36030010008	Impresión documento Cali en cifras	Número	1	202,580,000	01/01/2013	31/12/2013	Departamento Administrativo de Planeación - Subdirección de Desarrollo Integral
						Impresión Evaluación Plan Desarrollo	Número	1				
						Actualización de las cuentas económicas del municipio trimestral y anual	Número	1				
						Actualización, captura, procesamiento y análisis de la información básica del municipio	Número de personas contratadas	1				
						Capacitación en técnicas estadísticas	Número	1				
	36030010010	I	Participación en la atención a solicitudes de encuesta del Sisbén									
4132	36030010010	pr	Administración del Sistema de Identificación y Clasificación de Potenciales Beneficiarios de Programas Sociales en Santiago de Cali	07032903	36030010010	Adquisición de 35 licencias de software para el mejoramiento del SisbenNet	Número	35	2,186,500,000	01/01/2013	31/12/2013	Departamento Administrativo de Planeación - Subdirección de Desarrollo Integral
						Realizar encuestas a la población que lo demande y digitación de las mismas	Número	35000				
						Dotación de 70 uniformes para personal del Sisbén	Número	70				

 ALCALDÍA DE SANTIAGO DE CALI DIRECCIONAMIENTO ESTRATÉGICO PLANEACIÓN ECONÓMICA Y SOCIAL			SISTEMAS DE GESTIÓN SGC - MECI - SISTEDA						MEDE01.03.18.P03.F01			
FORMATO FORMULACIÓN DEL PLAN DE ACCIÓN RELACIÓN DE LOS PROYECTOS DE COMPETENCIA DE LA DEPENDENCIA FRENTE AL PLAN DE DESARROLLO CUADRO 1F						VERSIÓN		2				
						FECHA APROBACIÓN		25/jun/2012				
DEPENDENCIA:						DEPARTAMENTO ADMINISTRATIVO DE PLANEACIÓN		Fecha de reporte:		DD/MM/AA	Vigencia:	2013
Código dependencia	Código general	Clase	Identificación de la línea estratégica, componente, programa, indicador y proyectos de inversión	Clasificación (BP)	Código indicador plan de desarrollo	Meta del proyecto (Descripción)	Indicador del proyecto (Descripción)	Valor de la meta del proyecto	Presupuesto inicial (Pesos)	Mes / Año (Inicio)	Mes / Año (Finalización)	Dependencia responsable (Reparto administrativo)
						Actualización de la base de datos del Sisbén	Número	1				
	36030010015	I	Instrumentos de planificación del Municipio formulados, evaluados y divulgados									
4132	36030010015	pr	Asistencia técnica para el seguimiento y la evaluación del Plan de Desarrollo del Municipio y de Comunas y Corregimientos de Santiago de Cali	22032932	36030010015	Diseño de metodología e instrumentos para el seguimiento y evaluación	Número de metodologías	1	241,500,000	01/01/2013	31/12/2013	Departamento Administrativo de Planeación - Subdirección de Desarrollo Integral
						Diseño y producción de material para el seguimiento y evaluación	Número de materiales	1500				
						54 reuniones de socialización de metodologías e instrumentos para el seguimiento y evaluación	Número de reuniones	54				
	3632	P	Servicio al ciudadano									
	36030020003	I	Trámites y servicios nuevos ofrecidos en línea a los ciudadanos									
4132	36030020003	pr	Mejoramiento de la prestación del servicio al ciudadano en el DAPM de Santiago de Cali	24032911	36030020003	Elaboración del Plan Antitrámites	Plan elaborado	1	600,000,000	01/01/2013	31/12/2013	Departamento Administrativo de Planeación - Despacho
						Asesoría y acompañamiento a 15 dependencias en la identificación de trámites y servicios	Dependencias con asesoría y acompañamiento	15				
						Reorganización puestos de trabajo del DAP	Número	1				
	36030020004	I	Integración de la Ventanilla Única del Constructor con los trámites del DAP									

 ALCALDÍA DE SANTIAGO DE CALI DIRECCIONAMIENTO ESTRATEGICO PLANEACION ECONOMICA Y SOCIAL			SISTEMAS DE GESTIÓN SGC - MECI - SISTEDA FORMATO FORMULACIÓN DEL PLAN DE ACCIÓN RELACIÓN DE LOS PROYECTOS DE COMPETENCIA DE LA DEPENDENCIA FRENTE AL PLAN DE DESARROLLO CUADRO 1F							MEDE01.03.18.P03.F01			
										VERSIÓN		2	
										FECHA APROBACIÓN		25/jun/2012	
DEPENDENCIA: DEPARTAMENTO ADMINISTRATIVO DE PLANEACIÓN Fecha de reporte: DD/MM/AA Vigencia: 2013													
Código dependencia	Código general	Clase	Identificación de la línea estratégica, componente, programa, indicador y proyectos de inversión	Clasificación (BP)	Código indicador plan de desarrollo	Meta del proyecto (Descripción)	Indicador del proyecto (Descripción)	Valor de la meta del proyecto	Presupuesto inicial (Pesos)	Mes / Año (Inicio)	Mes / Año (Finalización)	Dependencia responsable (Reparto administrativo)	
4132	36030020004	pr	Fortalecimiento de la ventanilla única del constructor para la integración con los trámites del DAP Santiago de Cali	22032925	36030020004	Realizar la integración de 3 servicios o trámites del DAP en la ventanilla única del constructor	Número de servicios o trámites del DAP integrados	3	60,100,000	01/01/2013	31/12/2013	Departamento Administrativo de Planeación - Subdirección de Ordenamiento Urbanístico	
	36030020006	I	Digitalización de la cartografía de la planoteca del DAP										
4132	36030020006	pr	Sistematización de la información cartográfica de la planoteca del DAPM Municipio de Santiago de Cali	22032929	36030020006	Realizar el inventario, selección y reconstrucción digital de la cartografía de la Planoteca del DAP	Porcentaje de digitalización de la información cartográfica de la planoteca del DAP	10	138,220,000	01/01/2013	31/12/2013	Departamento Administrativo de Planeación - Subdirección de Ordenamiento Urbanístico	

50,418,143,659

 <p>ALCALDÍA DE SANTIAGO DE CALI DIRECCIONAMIENTO ESTRATÉGICO PLANIFICACIÓN ECONÓMICA Y SOCIAL</p>	<p>SISTEMAS DE GESTIÓN SGC - MECI - SISTEDA</p> <p>FORMATO FORMULACIÓN DEL PLAN DE ACCIÓN INDICADORES DE GESTIÓN DE LA DEPENDENCIA (TRÁMITES Y SERVICIOS) CUADRO 2F</p>										MEDE01.03.18.P03.F02			
											VERSIÓN		2	
											FECHA APROBACIÓN		25/jun/2012	

DEPENDENCIA:				DEPARTAMENTO ADMINISTRATIVO DE PLANEACIÓN								Periodicidad de los datos:		Mensual	Fecha de reporte:	DD/MM/AA	Vigencia:	2013			
Nº	Linea	Componente	Programa	Actividad	Macroproceso	Proceso / Subproceso	Código Procedimiento	Meta de la actividad (Descripción)	Indicador (Descripción)	Unidad de medida	Fórmula	Variables	Linea de base		Metas					Fuente de información (Dependencia)	Responsable (Reporto administrativo)
													Valor	2011	2012	2013	2014	2015			
1	36 CaliDA: Buen Gobierno para Todos	363 Cali, Un Gobierno Transparente	3631 Información de calidad para la Planificación Territorial	Atender las solicitudes de Encuesta del Sistema de Identificación y Clasificación de Potenciales Beneficiarios de Programas Sociales - SISBEN.	Direccionamiento Estratégico	Análisis Estratégico de la Información / Sisben	MEDE01.01.01.18.P01	Atender el 100% de las solicitudes de Encuesta del Sistema de Identificación y Clasificación de Potenciales Beneficiarios de Programas Sociales - SISBEN radicadas.	Porcentaje de solicitudes de Encuesta del Sistema de Identificación y Clasificación de Potenciales Beneficiarios de Programas Sociales - SISBEN atendidas.	%	(V1/V2)*100	V1= Solicitudes de Encuesta del Sistema de Identificación y Clasificación de Potenciales Beneficiarios de Programas Sociales - SISBEN atendidas. V2= Solicitudes de Encuesta del Sistema de Identificación y Clasificación de Potenciales Beneficiarios de Programas Sociales - SISBEN radicadas.	23,816	80.3	100	100	100	100	100	Departamento Administrativo de Planeación	SDI
													29,676								
2	36 CaliDA: Buen Gobierno para Todos	363 Cali, Un Gobierno Transparente	3631 Información de calidad para la Planificación Territorial	Atender las solicitudes de Inclusión de personas la base de datos del Sistema de Identificación y Clasificación de Potenciales Beneficiarios de Programas Sociales - SISBEN.	Direccionamiento Estratégico	Análisis Estratégico de la Información / Sisben	MEDE01.01.01.18.P02	Atender el 100% de las solicitudes de Inclusión de personas en la base de datos del Sistema de Identificación y Clasificación de Potenciales Beneficiarios de Programas Sociales - SISBEN radicadas.	Porcentaje de solicitudes de Inclusión de personas en la base de datos del Sistema de Identificación y Clasificación de Potenciales Beneficiarios de Programas Sociales - SISBEN atendidas.	%	(V1/V2)*100	V1= Solicitudes de Inclusión de personas en la base de datos del Sistema de Identificación y Clasificación de Potenciales Beneficiarios de Programas Sociales - SISBEN atendidas. V2= Solicitudes de Inclusión de personas en la base de datos del Sistema de Identificación y Clasificación de Potenciales Beneficiarios de Programas Sociales - SISBEN radicadas.	16,598	100.0	100	100	100	100	100	Departamento Administrativo de Planeación	SDI
													16,598								
3	36 CaliDA: Buen Gobierno para Todos	363 Cali, Un Gobierno Transparente	3631 Información de calidad para la Planificación Territorial	Atender las solicitudes de Corrección y/o Actualización de Datos de Identificación de Personas Registradas en el Sistema de Identificación y Clasificación de Potenciales Beneficiarios de Programas Sociales - SISBEN.	Direccionamiento Estratégico	Análisis Estratégico de la Información / Sisben	MEDE01.01.01.18.P02	Atender el 100% de las solicitudes de Corrección y/o Actualización de Datos de Identificación de Personas Registradas en el Sistema de Identificación y Clasificación de Potenciales Beneficiarios de Programas Sociales - SISBEN radicadas.	Porcentaje de solicitudes de Corrección y/o Actualización de Datos de Identificación de Personas Registradas en el Sistema de Identificación y Clasificación de Potenciales Beneficiarios de Programas Sociales - SISBEN atendidas.	%	(V1/V2)*100	V1= Solicitudes de Corrección y/o Actualización de Datos de Identificación de Personas Registradas en el Sistema de Identificación y Clasificación de Potenciales Beneficiarios de Programas Sociales - SISBEN atendidas. V2= Solicitudes de Corrección y/o Actualización de Datos de Identificación de Personas Registradas en el Sistema de Identificación y Clasificación de Potenciales Beneficiarios de Programas Sociales - SISBEN radicadas.	51,493	100.0	100	100	100	100	100	Departamento Administrativo de Planeación	SDI
													51,493								
4	36 CaliDA: Buen Gobierno para Todos	363 Cali, Un Gobierno Transparente	3631 Información de calidad para la Planificación Territorial	Atender las solicitudes de Retiro de un hogar de la base de datos del Sistema de Identificación y Clasificación de Potenciales Beneficiarios de Programas Sociales - SISBEN.	Direccionamiento Estratégico	Análisis Estratégico de la Información / Sisben	MEDE01.01.01.18.P02	Atender el 100% de las solicitudes de Retiro de un hogar de la base de datos del Sistema de Identificación y Clasificación de Potenciales Beneficiarios de Programas Sociales - SISBEN radicadas.	Porcentaje de solicitudes de Retiro de un hogar de la base de datos del Sistema de Identificación y Clasificación de Potenciales Beneficiarios de Programas Sociales - SISBEN atendidas.	%	(V1/V2)*100	V1= Solicitudes de Retiro de un hogar de la base de datos del Sistema de Identificación y Clasificación de Potenciales Beneficiarios de Programas Sociales - SISBEN atendidas. V2= Solicitudes de Retiro de un hogar de la base de datos del Sistema de Identificación y Clasificación de Potenciales Beneficiarios de Programas Sociales - SISBEN radicadas.	NA	100	100	100	100	100	100	Departamento Administrativo de Planeación	SDI
5	36 CaliDA: Buen Gobierno para Todos	363 Cali, Un Gobierno Transparente	3631 Información de calidad para la Planificación Territorial	Atender las solicitudes de Retiro de personas de la base de datos del Sistema de Identificación y Clasificación de Potenciales Beneficiarios de Programas Sociales - SISBEN.	Direccionamiento Estratégico	Análisis Estratégico de la Información / Sisben	MEDE01.01.01.18.P02	Atender el 100% de las solicitudes de Retiro de personas de la base de datos del Sistema de Identificación y Clasificación de Potenciales Beneficiarios de Programas Sociales - SISBEN radicadas.	Porcentaje de las solicitudes de Retiro de personas de la base de datos del Sistema de Identificación y Clasificación de Potenciales Beneficiarios de Programas Sociales - SISBEN atendidas.	%	(V1/V2)*100	V1= Solicitudes de Retiro de personas de la base de datos del Sistema de Identificación y Clasificación de Potenciales Beneficiarios de Programas Sociales - SISBEN atendidas. V2= Solicitudes de Retiro de personas de la base de datos del Sistema de Identificación y Clasificación de Potenciales Beneficiarios de Programas Sociales - SISBEN radicadas.	2,737	100.0	100	100	100	100	100	Departamento Administrativo de Planeación	SDI
													2,737								
6	34 CaliDA: Un Entorno Amable para Todos	347 Desarrollo Territorial Equilibrado	3471 Planificación y control para el Ordenamiento Territorial	Atender las solicitudes de Determinantes para la Formulación de Planes Parciales	Direccionamiento Estratégico	Planeación Física y del Ordenamiento Territorial	MEDE01.04.18.P02	Atender el 100% de las solicitudes de Determinantes para la Formulación de Planes Parciales radicadas	Porcentaje de solicitudes de Determinantes para la Formulación de Planes Parciales atendidas	%	(V1/V2)*100	V1= Solicitudes de Determinantes para la Formulación de Planes Parciales atendidas V2= Solicitudes de Determinantes para la Formulación de Planes Parciales radicadas	3	100.0	100	100	100	100	100	Departamento Administrativo de Planeación	SPOT y SP
													3								
7	34 CaliDA: Un Entorno Amable para Todos	347 Desarrollo Territorial Equilibrado	3471 Planificación y control para el Ordenamiento Territorial	Atender las solicitudes de Radicación de la Formulación de Planes Parciales.	Direccionamiento Estratégico	Planeación Física y del Ordenamiento Territorial	MEDE01.04.18.P02	Atender el 100% de las solicitudes de Radicación de la Formulación de Planes Parciales radicadas.	Porcentaje de solicitudes de Radicación de la Formulación de Planes Parciales atendidas.	%	(V1/V2)*100	V1= Solicitudes de Radicación de la Formulación de Planes Parciales atendidas. V2= Solicitudes de Radicación de la Formulación de Planes Parciales radicadas.	1	100.0	100	100	100	100	100	Departamento Administrativo de Planeación	SPOT y SP
													1								
8	34 CaliDA: Un Entorno Amable para Todos	347 Desarrollo Territorial Equilibrado	3471 Planificación y control para el Ordenamiento Territorial	Atender las solicitudes de Viabilidad de Adopción de Planes Parciales	Direccionamiento Estratégico	Planeación Física y del Ordenamiento Territorial	MEDE01.04.18.P02	Atender el 100% de las solicitudes de Viabilidad de Adopción de Planes Parciales radicadas.	Porcentaje de solicitudes de Viabilidad de Adopción de Planes Parciales atendidas.	%	(V1/V2)*100	V1= Solicitudes de Viabilidad de Adopción de Planes Parciales atendidas. V2= Solicitudes de Viabilidad de Adopción del Plan Parcial radicadas.	2	100.0	100	100	100	100	100	Departamento Administrativo de Planeación	SPOT y SP
													2								
9	34 CaliDA: Un Entorno Amable para Todos	347 Desarrollo Territorial Equilibrado	3471 Planificación y control para el Crecimiento Ordenado.	Atender las solicitudes de Registro de Personas Dedicadas a la Actividad de Construcción y Enajenación de Vivienda	Convivencia y Seguridad	Control y Mantenimiento del Orden Público / Control a construcciones	MMCS03.02.03.18.P03	Atender el 100% de solicitudes de Registro de Personas Dedicadas a la Actividad de Construcción y Enajenación de Vivienda	Porcentaje de solicitudes de Registro de Personas Dedicadas a la Actividad de Construcción y Enajenación de Vivienda	%	(V1/V2)*100	V1= Solicitudes de Registro de Personas Dedicadas a la Actividad de Construcción y Enajenación de Vivienda atendidas. V2= Solicitudes de Registro de Personas Dedicadas a la Actividad de Construcción y Enajenación de Vivienda radicadas	8	100.0	100	100	100	100	100	Departamento Administrativo de Planeación	SOU
													8								

 <p>ALCALDÍA DE SANTIAGO DE CALI DIRECCIONAMIENTO ESTRATÉGICO PLANEACIÓN ECONÓMICA Y SOCIAL</p>	<p>SISTEMAS DE GESTIÓN SGC - MECI - SISTEDA</p> <p>FORMATO FORMULACIÓN DEL PLAN DE ACCIÓN</p> <p>INDICADORES DE GESTIÓN DE LA DEPENDENCIA (TRÁMITES Y SERVICIOS)</p> <p>CUADRO 2F</p>										MEDE01.03.18.P03.F02			
											VERSIÓN		2	
											FECHA APROBACIÓN		25/jun/2012	


DEPENDENCIA:										DEPARTAMENTO ADMINISTRATIVO DE PLANEACIÓN										Periodicidad de los datos:		Mensual	Fecha de reporte:		DD/MM/AA	Vigencia:	2013
Nº	Línea	Componente	Programa	Actividad	Macroproceso	Proceso / Subproceso	Código Procedimiento	Meta de la actividad (Descripción)	Indicador (Descripción)	Unidad de medida	Fórmula	Variables	Línea de base		Metas					Fuente de información (Dependencia)	Responsable (Reparto administrativo)						
													Valor	2011	2012	2013	2014	2015									
10	34 CaliDA: Un Entorno Amable para Todos	347 Desarrollo Territorial Equilibrado	3471 Planificación y control para el Crecimiento Ordenado del Territorio	Expedir la liquidación por concepto de contribución a personas que efectúan la Actividad de Construcción y Enajenación de Vivienda.	Convivencia y Seguridad	Control y Mantenimiento del Orden Público / Control a construcciones	MMCS03.02.03.18.P03	Expedir el 100% de solicitudes de liquidación por concepto de contribución a personas que efectúan la Actividad de Construcción y Enajenación de Vivienda radicadas.	Porcentaje de solicitudes de liquidación por concepto de contribución a personas que efectúan la Actividad de Construcción y Enajenación de Vivienda expedidas.	%	(V1/V2)*100	V1= Solicitudes de liquidación por concepto de contribución a personas que efectúan la Actividad de Construcción y Enajenación de Vivienda expedidas	137	100.0	100	100	100	100	100	Departamento Administrativo de Planeación	SOU						
												V2= Solicitudes de liquidación por concepto de contribución a personas que efectúan la Actividad de Construcción y Enajenación de Vivienda expedidas.	137														
11	34 CaliDA: Un Entorno Amable para Todos	347 Desarrollo Territorial Equilibrado	3471 Planificación y control para el Crecimiento Ordenado del Territorio	Atender las solicitudes de Radicación de documentos para la promoción y enajenación de vivienda.	Convivencia y Seguridad	Control y Mantenimiento del Orden Público / Control a construcciones	MMCS03.02.03.18.P04	Atender el 100% de las solicitudes de Radicación de documentos para la promoción y enajenación de vivienda radicadas.	Porcentaje de solicitudes de Radicación de documentos para la promoción y enajenación de vivienda atendidas.	%	(V1/V2)*100	V1= Solicitudes de Radicación de documentos para la promoción y enajenación de vivienda atendidas.	21	100.0	100	100	100	100	100	Departamento Administrativo de Planeación	SOU						
												V2= Solicitudes de Radicación de documentos para la promoción y enajenación de vivienda radicadas.	21														
12	34 CaliDA: Un Entorno Amable para Todos	347 Desarrollo Territorial Equilibrado	3471 Planificación y control para el Crecimiento Ordenado del Territorio	Atender las solicitudes de Permiso para Constituir Gravamen Hipotecario.	Convivencia y Seguridad	Control y Mantenimiento del Orden Público / Control a construcciones	MMCS03.02.03.18.P08	Atender el 100% de las solicitudes de Permiso para Constituir Gravamen Hipotecario radicadas.	Porcentaje de solicitudes de Permiso para Constituir Gravamen Hipotecario atendidas.	%	(V1/V2)*100	V1= Solicitudes de Permiso para Constituir Gravamen Hipotecario atendidas.	26	100.0	100	100	100	100	100	Departamento Administrativo de Planeación	SOU						
												V2= Solicitudes de Permiso para Constituir Gravamen Hipotecario radicadas.	26														
13	36 CaliDA: Buen Gobierno para Todos	363 Cali, Un Gobierno Transparente	3632 Servicio al ciudadano	Expedir el Esquema Básico	Desarrollo Integral del Territorio	Desarrollo Físico / Conceptos Técnicos para el Desarrollo Físico	MMDI02.02.06.18.P01	Expedir el 100% de solicitudes de Esquema Básico radicadas	Porcentaje de solicitudes de Esquema Básico expedidas	%	(V1/V2)*100	V1= Solicitudes de Esquema Básico expedidos	150	100.0	100	100	100	100	100	Departamento Administrativo de Planeación	SOU						
												V2= Solicitudes de Esquema Básico radicadas.	150														
14	36 CaliDA: Buen Gobierno para Todos	363 Cali, Un Gobierno Transparente	3632 Servicio al ciudadano	Expedir el Certificado de Delineación Urbana con Línea de Demarcación.	Desarrollo Integral del Territorio	Desarrollo Físico / Conceptos Técnicos para el Desarrollo Físico	MMDI02.02.06.18.P02	Expedir el 100% de los Certificados de Delineación Urbana con Línea de Demarcación radicados.	Porcentaje de Certificados de Delineación Urbana con Línea de Demarcación expedidas.	%	(V1/V2)*100	V1=Certificados de Delineación Urbana con Línea de Demarcación expedidas	3,366	100.0	100	100	100	100	100	Departamento Administrativo de Planeación	SOU						
												V2= Solicitudes de Delineación Urbana con Línea de Demarcación radicadas	3,366														
15	36 CaliDA: Buen Gobierno para Todos	363 Cali, Un Gobierno Transparente	3632 Servicio al ciudadano	Expedir el Esquema Vial	Desarrollo Integral del Territorio	Desarrollo Físico / Conceptos Técnicos para el Desarrollo Físico	MMDI02.02.06.18.P03	Expedir el 100% de solicitudes de Esquema Vial radicados	Porcentaje de solicitudes de Esquema Vial expedidas	%	(V1/V2)*100	V1= Solicitudes de Esquema Vial expedidas	194	100.0	100	100	100	100	100	Departamento Administrativo de Planeación	SOU						
												V2=Solicitudes de Esquema Vial radicadas.	194														
16	34 CaliDA: Un Entorno Amable para Todos	347 Desarrollo Territorial Equilibrado	3471 Planificación y control para el Crecimiento Ordenado del Territorio	Expedir Concepto de Localización y Normas.	Desarrollo Integral del Territorio	Desarrollo Físico / Conceptos Técnicos para el Desarrollo Físico	MMDI02.02.06.18.P04	Expedir el 100% de solicitudes de Concepto de Localización y Normas radicados	Porcentaje de solicitudes de Concepto de Localización y Normas expedidos	%	(V1/V2)*100	V1= Solicitudes de Concepto de Localización y Normas expedidas	285	100.0	100	100	100	100	100	Departamento Administrativo de Planeación	SPOT y SP						
												V2= Solicitudes de Conceptos de Localización y Normas radicadas	285														
17	36 CaliDA: Buen Gobierno para Todos	363 Cali, Un Gobierno Transparente	3631 Información de calidad para la Planificación Territorial	Expedir el Certificado de Estrato para Área Urbana o Certificado de Estrato para Área Rural, según sea el caso.	Desarrollo Integral del Territorio	Desarrollo Físico / Conceptos Técnicos para el Desarrollo Físico	MMDI02.02.06.18.P05	Expedir el 100% de los Certificados de Estrato para Área Urbana o Certificados de Estrato para Área Rural, según sea el caso radicados.	Porcentaje de Certificados de Estrato para Área Urbana o Certificados de Estrato para Área Rural, según sea el caso, expedidos.	%	(V1/V2)*100	V1= Solicitudes de Certificados de Estrato para Área Urbana o Certificados de Estrato para Área Rural, según sea el caso, expedidos.	6,095	100.0	100	100	100	100	100	Departamento Administrativo de Planeación	SDI						
												V2= Solicitudes de Certificados de Estrato para Área Urbana o Certificados de Estrato para Área Rural, según sea el caso radicadas.	6,095														
18	36 CaliDA: Buen Gobierno para Todos	363 Cali, Un Gobierno Transparente	3631 Información de calidad para la Planificación Territorial	Atender las solicitudes de Revisión de Estrato Área Urbana y Rural en Primera Instancia.	Desarrollo Integral del Territorio	Desarrollo Físico / Conceptos Técnicos para el Desarrollo Físico	MMDI02.02.06.18.P05	Atender el 100% de las solicitudes de Revisión de Estrato Área Urbana y Rural en Primera Instancia radicadas.	Porcentaje de solicitudes de Revisión de Estrato Área Urbana y Rural en Primera Instancia atendidas.	%	(V1/V2)*100	V1= Solicitudes de Revisión de Estrato Área Urbana y Rural en Primera Instancia atendidas.	387	100.0	100	100	100	100	100	Departamento Administrativo de Planeación	SDI						
												V2= Solicitudes de Revisión de Estrato Área Urbana y Rural en Primera Instancia radicadas.	387														
19	36 CaliDA: Buen Gobierno para Todos	363 Cali, Un Gobierno Transparente	3631 Información de calidad para la Planificación Territorial	Atender las solicitudes de Revisión de Estrato Área Urbana y Rural en Segunda Instancia.	Desarrollo Integral del Territorio	Desarrollo Físico / Conceptos Técnicos para el Desarrollo Físico	MMDI02.02.06.18.P05	Atender el 100% de las solicitudes de Revisión de Estrato Área Urbana y Rural en Segunda Instancia radicadas.	Porcentaje de solicitudes de Revisión de Estrato Área Urbana y Rural en Segunda Instancia atendidas.	%	(V1/V2)*100	V1= Solicitudes de Revisión de Estrato Área Urbana y Rural en Segunda Instancia atendidas.	30	100.0	100	100	100	100	100	Departamento Administrativo de Planeación	SDI						
												V2= Solicitudes de Revisión de Estrato Área Urbana y Rural en Segunda Instancia radicadas.	30														
20	36 CaliDA: Buen Gobierno para Todos	363 Cali, Un Gobierno Transparente	3632 Servicio al ciudadano	Expedir el Concepto de Intervención en un Bien de Interés Cultural, en área de Influencia o en Zona de Preservación.	Desarrollo Integral del Territorio	Desarrollo Físico / Conceptos Técnicos para el Desarrollo Físico	MMDI02.02.06.18.P06	Expedir el 100% de los Conceptos de Intervención en un Bien de Interés Cultural, en área de Influencia o en Zona de Preservación radicados.	Porcentaje de Conceptos de Intervención en un Bien de Interés Cultural, en área de Influencia o en Zona de Preservación expedidos.	%	(V1/V2)*100	V1= Solicitudes de Conceptos de Intervención en un Bien de Interés Cultural, en área de Influencia o en Zona de Preservación expedidas	94	100.0	100	100	100	100	100	Departamento Administrativo de Planeación	SOU						
												V2= Solicitudes de Conceptos de Intervención en un Bien de Interés Cultural, en área de Influencia o en Zona de Preservación radicadas	94														

 <p>ALCALDÍA DE SANTIAGO DE CALI DIRECCIONAMIENTO ESTRATÉGICO PLANEACIÓN ECONÓMICA Y SOCIAL</p>	<p>SISTEMAS DE GESTIÓN SGC - MECI - SISTEDA</p> <p>FORMATO FORMULACIÓN DEL PLAN DE ACCIÓN INDICADORES DE GESTIÓN DE LA DEPENDENCIA (TRÁMITES Y SERVICIOS)</p> <p>CUADRO 2F</p>										MEDE01.03.18.P03.F02			
											VERSIÓN		2	
											FECHA APROBACIÓN		25/jun/2012	

DEPENDENCIA:				DEPARTAMENTO ADMINISTRATIVO DE PLANEACIÓN								Periodicidad de los datos:		Mensual		Fecha de reporte:	DD/MM/AA	Vigencia:	2013		
Nº	Línea	Componente	Programa	Actividad	Macroproceso	Proceso / Subproceso	Código Procedimiento	Meta de la actividad (Descripción)	Indicador (Descripción)	Unidad de medida	Fórmula	Variables	Línea de base		Metas					Fuente de información (Dependencia)	Responsable (Reporto administrativo)
													Valor	2011	2012	2013	2014	2015			
21	36 CaliDA: Buen Gobierno para Todos	363 Cali, Un Gobierno Transparente	3632 Servicio al ciudadano	Expedir el Certificado de Bienes de Interés Cultural.	Desarrollo Integral del Territorio	Desarrollo Físico / Conceptos Técnicos para el Desarrollo Físico	MMDI02.02.06.18.P07	Expedir el 100% de los Certificados de Bienes de Interés Cultural.	Porcentaje de Certificados de Bienes de Interés Cultural expedidos.	%	(V1/V2)*100	V1= Solicitudes de Certificados de Bienes de Interés Cultural expedidas V2= Solicitudes de Certificados de Bienes de Interés Cultural radicadas	300 300	100.0	100	100	100	100	100	Departamento Administrativo de Planeación	SOU
22	34 CaliDA: Un Entorno Amable para Todos	342 Gestión Integral del Riesgo de Desastres	3421 Conocimiento o monitoreo y control de factores generadores	Expedir el Concepto sobre Condiciones de Riesgo para Sectores.	Desarrollo Integral del Territorio	Desarrollo Físico / Conceptos Técnicos para el Desarrollo Físico	MMDI02.02.06.18.P08	Expedir el 100% de los Conceptos sobre Condiciones de Riesgo para Sectores radicados.	Porcentaje de Conceptos sobre Condiciones de Riesgo para Sectores con plano expedidos.	%	(V1/V2)*100	V1= Conceptos sobre Condiciones de Riesgo para Sectores expedidos. V2= Solicitudes de Conceptos sobre Condiciones de Riesgo para Sectores radicadas.	217 306	70.9	100	100	100	100	100	Departamento Administrativo de Planeación	SPOT y SP
23	34 CaliDA: Un Entorno Amable para Todos	342 Gestión Integral del Riesgo de Desastres	3421 Conocimiento o monitoreo y control de factores generadores	Expedir el Concepto sobre Condiciones de Riesgo para Predios Individuales	Desarrollo Integral del Territorio	Desarrollo Físico / Conceptos Técnicos para el Desarrollo Físico	MMDI02.02.06.18.P09	Expedir el 100% de los Conceptos sobre Condiciones de Riesgo para Predios Individuales radicados	Porcentaje de Conceptos sobre Condiciones de Riesgo para Predios Individuales expedidos	%	(V1/V2)*100	V1= Solicitudes de Conceptos sobre Condiciones de Riesgo para Predios Individuales expedidas V2= Solicitudes de Conceptos sobre Condiciones de Riesgo para Predios Individuales radicadas	1,372 1,387	98.9	100	100	100	100	100	Departamento Administrativo de Planeación	SPOT y SP
24	34 CaliDA: Un Entorno Amable para Todos	342 Gestión Integral del Riesgo de Desastres	3421 Conocimiento o monitoreo y control de factores generadores	Expedir el Concepto de Estabilidad y Firmeza para Proyectos Urbanísticos.	Desarrollo Integral del Territorio	Desarrollo Físico / Conceptos Técnicos para el Desarrollo Físico	MMDI02.02.06.18.P10	Expedir el 100% de los Conceptos de Estabilidad y Firmeza para Proyectos Urbanísticos radicados.	Porcentaje de Conceptos de Estabilidad y Firmeza para Proyectos Urbanísticos expedidos	%	(V1/V2)*100	V1= Solicitudes de Conceptos de Estabilidad y Firmeza para Proyectos Urbanísticos expedidas V2= Solicitudes de Conceptos de Estabilidad y Firmeza para Proyectos Urbanísticos radicadas	13 18	72.2	100	100	100	100	100	Departamento Administrativo de Planeación	SPOT y SP
25	36 CaliDA: Buen Gobierno para Todos	363 Cali, Un Gobierno Transparente	3632 Servicio al ciudadano	Atender las solicitudes de Asignación de Nomenclatura.	Desarrollo Integral del Territorio	Desarrollo Físico / Conceptos Técnicos para el Desarrollo Físico	MMDI02.02.06.18.P11	Atender el 100% de las solicitudes de Asignación de Nomenclatura radicadas.	Porcentaje de solicitudes de Asignación de Nomenclatura atendidas.	%	(V1/V2)*100	V1= Solicitudes de Asignación de Nomenclatura atendidas. V2= Solicitudes de Asignación de Nomenclatura radicadas.	676 676	100.0	100	100	100	100	100	Departamento Administrativo de Planeación	SOU
26	36 CaliDA: Buen Gobierno para Todos	363 Cali, Un Gobierno Transparente	3632 Servicio al ciudadano	Expedir el Certificado de Nomenclatura.	Desarrollo Integral del Territorio	Desarrollo Físico / Conceptos Técnicos para el Desarrollo Físico	MMDI02.02.06.18.P12	Expedir el 100% de los Certificados de Nomenclatura radicados.	Porcentaje de Certificados de Nomenclatura expedidas.	%	(V1/V2)*100	V1= Solicitudes de Certificados de Nomenclatura expedidas V2= Solicitudes de Certificados de Nomenclatura radicadas	4,734 4,734	100.0	100	100	100	100	100	Departamento Administrativo de Planeación	SOU
27	36 CaliDA: Buen Gobierno para Todos	363 Cali, Un Gobierno Transparente	3632 Servicio al ciudadano	Expedir el Concepto de Regularización Vial	Desarrollo Integral del Territorio	Desarrollo Físico / Conceptos Técnicos para el Desarrollo Físico	MMDI02.02.06.18.P13	Expedir el 100% de los Conceptos de Regularización Vial radicados	Porcentaje de solicitudes de Conceptos de Regularización Vial expedidas	%	(V1/V2)*100	V1= Solicitudes de Concepto de Regularización Vial expedidas V2= Solicitudes de Concepto de Regularización Vial radicadas	19 19	100.0	100	100	100	100	100	Departamento Administrativo de Planeación	SOU
28	34 CaliDA: Un Entorno Amable para Todos	347 Desarrollo Territorial Equilibrado	3471 Planificación y control para el Crecimiento Ordenado	Expedir el Concepto de Viabilidad de Exploración o Explotación Minera	Desarrollo Integral del Territorio	Desarrollo Físico / Conceptos Técnicos para el Desarrollo Físico	MMDI02.02.06.18.P19	Expedir el 100% de los Conceptos de Viabilidad de Exploración o Explotación Minera radicados	Porcentaje de solicitudes de Conceptos de Viabilidad de Exploración o Explotación Minera expedidas	%	(V1/V2)*100	V1= Solicitudes de Concepto de Viabilidad de Exploración o Explotación Minera expedidas V2= Solicitudes de Conceptos de Viabilidad de Exploración y Explotación Minera radicadas	7 7	100.0	100	100	100	100	100	Departamento Administrativo de Planeación	SPOT y SP
29	36 CaliDA: Buen Gobierno para Todos	363 Cali, Un Gobierno Transparente	3632 Servicio al ciudadano	Expedir el Concepto de Reordenamiento Urbanístico	Desarrollo Integral del Territorio	Desarrollo Físico / Conceptos Técnicos para el Desarrollo Físico	MMDI02.02.06.18.P14	Expedir el 100% de solicitudes de Concepto de Reordenamiento Urbanístico radicadas	Porcentaje de solicitudes de Concepto de Reordenamiento Urbanístico expedidas	%	(V1/V2)*100	V1= Solicitudes de Concepto de Reordenamiento Urbanístico expedidas V2= Solicitudes de Concepto de Reordenamiento Urbanístico radicadas	19 19	100.0	100	100	100	100	100	Departamento Administrativo de Planeación	SOU
30	36 CaliDA: Buen Gobierno para Todos	363 Cali, Un Gobierno Transparente	3632 Servicio al ciudadano	Expedir el Concepto Uso del Suelo	Desarrollo Integral del Territorio	Desarrollo Físico / Conceptos Técnicos para el Desarrollo Físico	MMDI02.02.06.18.P15	Expedir el 100% de solicitudes de Concepto de Uso del Suelo radicadas	Porcentaje de solicitudes de Concepto Uso del Suelo expedidas	%	(V1/V2)*100	V1= Solicitudes de Concepto Uso del Suelo expedidas V2= Solicitudes de Concepto Uso del Suelo radicadas	5,896 5,896	100.0	100	100	100	100	100	Departamento Administrativo de Planeación	SOU
31	36 CaliDA: Buen Gobierno para Todos	363 Cali, Un Gobierno Transparente	3632 Servicio al ciudadano	Expedir el Certificado de Distancia	Desarrollo Integral del Territorio	Desarrollo Físico / Conceptos Técnicos para el Desarrollo Físico	MMDI02.02.06.18.P15	Expedir el 100% de solicitudes de Certificados de Distancia radicadas	Porcentaje de solicitudes de Certificados de Distancia expedidas	%	(V1/V2)*100	V1= Solicitudes de Certificados de Distancia expedidas V2= Solicitudes de Certificados de Distancia radicadas	148 148	100.0	100	100	100	100	100	Departamento Administrativo de Planeación	SOU
32	36 CaliDA: Buen Gobierno para Todos	363 Cali, Un Gobierno Transparente	3632 Servicio al ciudadano	Expedir el Concepto de Calificación de Predios	Desarrollo Integral del Territorio	Desarrollo Físico / Conceptos Técnicos para el Desarrollo Físico	MMDI02.02.06.18.P16	Expedir el 100% de solicitudes de Concepto de Calificación de Predios radicadas	Porcentaje de solicitudes de Concepto de Calificación de Predios expedidos	%	(V1/V2)*100	V1= Solicitudes de Concepto de Calificación de Predios expedidos V2= Solicitudes de Conceptos de Calificación de Predios radicadas.	385 385	100.0	100	100	100	100	100	Departamento Administrativo de Planeación	SOU
33	34 CaliDA: Un Entorno Amable para Todos	347 Desarrollo Territorial Equilibrado	3471 Planificación y control para el Crecimiento Ordenado	Expedir el Esquema Básico de Implantación previo a Uso del Suelo	Desarrollo Integral del Territorio	Desarrollo Físico / Conceptos Técnicos para el Desarrollo Físico	MMDI02.02.06.18.P18	Expedir el 100% de los Esquemas Básicos de Implantación previo a Uso del Suelo radicados.	Porcentaje de Esquemas Básicos de Implantación previo a Uso del Suelo expedidos.	%	(V1/V2)*100	V1= Esquemas Básicos de Implantación previo a Uso del Suelo expedidos. V2= Solicitudes de Esquema Básico de Implantación previo a Uso del Suelo radicadas.	720 730	98.6	100	100	100	100	100	Departamento Administrativo de Planeación	SPOT y SP

 <p>ALCALDIA DE SANTIAGO DE CALI DIRECCIONAMIENTO ESTRATEGICO PLANEACION ECONOMICA Y SOCIAL</p>	<p>SISTEMAS DE GESTIÓN SGC - MECI - SISTEDA</p> <p>FORMATO FORMULACIÓN DEL PLAN DE ACCIÓN INDICADORES DE GESTIÓN DE LA DEPENDENCIA (TRÁMITES Y SERVICIOS)</p> <p>CUADRO 2F</p>										MEDE01.03.18.P03.F02			
											VERSIÓN		2	
											FECHA APROBACIÓN		25/jun/2012	

DEPENDENCIA:												DEPARTAMENTO ADMINISTRATIVO DE PLANEACIÓN												Periodicidad de los datos:		Mensual	Fecha de reporte:	DD/MM/AA	Vigencia:	2013
Nº	Linea	Componente	Programa	Actividad	Macroproceso	Proceso / Subproceso	Código Procedimiento	Meta de la actividad (Descripción)	Indicador (Descripción)	Unidad de medida	Fórmula	Variables	Linea de base		Metas						Fuente de información (Dependencia)	Responsable (Reporto administrativo)								
													Valor	2011	2012	2013	2014	2015												
34	34 CaliDA: Un Entorno Amable para Todos	347 Desarrollo Territorial Equilibrado	3471 Planificación y control para el Crecimiento	Expedir el Esquema Básico de Implantación previo a Licencia Urbanística	Desarrollo Integral del Territorio	Desarrollo Físico / Conceptos Técnicos para el Desarrollo Físico	MMDI02.02.06.18.P18	Expedir el 100% de los Esquemas Básicos de Implantación previo a Licencia Urbanística radicados.	Porcentaje de Esquemas Básicos de Implantación previo a Licencia Urbanística expedidos.	%	(V1/V2)*100	V1= Esquemas Básicos de Implantación previo a Licencia Urbanística expedidos.	2	100.0	100	100	100	100		Departamento Administrativo de Planeación	SPOT y SP									
												V2= Solicitudes de Esquema Básico de Implantación previo a Licencia Urbanística radicadas.	2																	
35	34 CaliDA: Un Entorno Amable para Todos	347 Desarrollo Territorial Equilibrado	3471 Planificación y control para el Crecimiento Ordenado	Expedir Concepto de Delimitación de Comuna, Barrio, Corregimiento y Vereda	Desarrollo Integral del Territorio	Desarrollo Físico / Conceptos Técnicos para el Desarrollo Físico	MMDI02.02.06.18.P20	Expedir el 100% de solicitudes de Concepto de Delimitación de Comuna, Barrio, Corregimiento y Vereda radicadas	Porcentaje de solicitudes de Concepto de Delimitación de Comuna, Barrio, Corregimiento y Vereda expedidos.	%	(V1/V2)*100	V1= Solicitudes de Concepto de Delimitación de Comuna, Barrio, Corregimiento y Vereda expedidos.	30	100.0	100	100	100	100		Departamento Administrativo de Planeación	SDI y SPOT y SP									
												V2= Solicitudes de Concepto de Delimitación de Comuna, Barrio, Corregimiento y Vereda radicadas.	30																	
36	34 CaliDA: Un Entorno Amable para Todos	347 Desarrollo Territorial Equilibrado	3471 Planificación y control para el Crecimiento	Expedir el Concepto de Viabilidad para Creación de Barrios.	Desarrollo Integral del Territorio	Desarrollo Físico / Conceptos Técnicos para el Desarrollo Físico	MMDI02.02.06.18.P21	Expedir el 100% de solicitudes de Concepto de Viabilidad para Creación de Barrios radicados	Porcentaje de solicitudes de Concepto de Viabilidad para Creación de Barrios expedidos	%	(V1/V2)*100	V1= Solicitudes de Concepto de Viabilidad para Creación de Barrios expedidos	0	NA	100	100	100	100		Departamento Administrativo de Planeación	SDI									
												V2= Solicitudes de Concepto de Viabilidad para Creación de Barrios radicadas.	0																	
37	34 CaliDA: Un Entorno Amable para Todos	347 Desarrollo Territorial Equilibrado	3471 Planificación y control para el Crecimiento Ordenado del Territorio	Expedir la Licencia de Intervención y Ocupación del Espacio Público para la Construcción y rehabilitación de parques, plazas, alamedas y zonas verdes.	Desarrollo Integral del Territorio	Desarrollo Físico / Espacio Publico	MMDI02.02.07.18.P03	Expedir el 100% de solicitudes de Licencia de Intervención y Ocupación del Espacio Público para la Construcción y rehabilitación de parques, plazas, alamedas y zonas verdes radicadas	Porcentaje de solicitudes de Licencia de Intervención y Ocupación del Espacio Público para la Construcción y rehabilitación de parques, plazas, alamedas y zonas verdes expedidas	%	(V1/V2)*100	V1= Solicitudes de Licencia de Intervención y Ocupación del Espacio Público para la Construcción y rehabilitación de parques, plazas, alamedas y zonas verdes expedidas.	18	100.0	100	100	100	100		Departamento Administrativo de Planeación	SOU									
												V2= Solicitudes de Licencia de Intervención y Ocupación de Espacio Público para la Construcción y Rehabilitación de Parques, Plazas, Alamedas y Zonas Verdes radicadas.	18																	
38	34 CaliDA: Un Entorno Amable para Todos	347 Desarrollo Territorial Equilibrado	3471 Planificación y control para el Crecimiento Ordenado del Territorio	Expedir la Licencia de Intervención y Ocupación del Espacio Público para la Localización de Equipamiento Colectivo, Recreativo o Institucional.	Desarrollo Integral del Territorio	Desarrollo Físico / Espacio Publico	MMDI02.02.07.18.P03	Expedir el 100% de solicitudes de Licencia de Intervención y Ocupación del Espacio Público para la Localización de Equipamiento Colectivo, Recreativo o Institucional radicadas.	Porcentaje de solicitudes de Licencia de Intervención y Ocupación del Espacio Público para la Localización de Equipamiento Colectivo, Recreativo o Institucional expedidas.	%	(V1/V2)*100	V1= Solicitudes de Licencia de Intervención y Ocupación del Espacio Público para la Localización de Equipamiento Colectivo, Recreativo o Institucional expedidas	5	100.0	100	100	100	100		Departamento Administrativo de Planeación	SOU									
												V2= Solicitudes de Licencia de Intervención y Ocupación del Espacio Público para la Localización de Equipamiento Colectivo, Recreativo o Institucional radicadas.	5																	
39	34 CaliDA: Un Entorno Amable para Todos	345 Movilidad Armónica, Sostenible y Segura	3451 Administración y Gestión de la Movilidad	Expedir la Licencia de Intervención y Ocupación del Espacio Público en los casos de Utilización de espacio aéreo o subsuelo para generar elementos de enlace urbano entre inmuebles privados o entre inmuebles privados y Elementos del espacio público, tales como: puentes peatonales o pasos subterráneos, Ciclorutas, Orejas de Puentes Vehiculares, rampas.	Desarrollo Integral del Territorio	Desarrollo Físico / Espacio Publico	MMDI02.02.07.18.P03	Expedir el 100% de solicitudes de Licencia de Intervención y Ocupación del Espacio Público en los casos de Utilización de espacio aéreo o subsuelo para generar elementos de enlace urbano entre inmuebles privados o entre inmuebles privados y Elementos del espacio público, tales como: puentes peatonales o pasos subterráneos, Ciclorutas, Orejas de Puentes Vehiculares, Escaleras, Rampas radicadas	Porcentaje de solicitudes de Licencia de Intervención y Ocupación del Espacio Público en los casos de Utilización de espacio aéreo o subsuelo para generar elementos de enlace urbano entre inmuebles privados o entre inmuebles privados y Elementos del espacio público, tales como: puentes peatonales o pasos subterráneos, Ciclorutas, Orejas de Puentes Vehiculares, Vías Peonales, Escaleras, Rampas expedidas.	%	(V1/V2)*100	V1= Solicitudes de Licencia de Intervención y Ocupación del Espacio Público en los casos de Utilización de espacio aéreo o subsuelo para generar elementos de enlace urbano entre inmuebles privados o entre inmuebles privados y Elementos del espacio público, tales como: puentes peatonales o pasos subterráneos, Ciclorutas, Orejas de Puentes Vehiculares, rampas.	0	NA	100	100	100	100		Departamento Administrativo de Planeación	SPOT y SP									
												V2= Solicitudes de Licencia de Intervención y Ocupación del Espacio Público en los casos de Utilización de espacio aéreo o subsuelo para generar elementos de enlace urbano entre inmuebles privados o entre inmuebles privados y Elementos del espacio público, tales como: puentes peatonales o pasos subterráneos, Ciclorutas, Orejas de Puentes Vehiculares, rampas.	0																	
40	34 CaliDA: Un Entorno Amable para Todos	346 Servicios Públicos	3462 Planificación de la oferta de servicios públicos domiciliarios	Expedir la Licencia de Intervención del Espacio Público para la Construcción, Rehabilitación, Reparación, Sustitución, Modificación y/o Ampliación de Instalaciones y Redes para la Provisión de Servicios Públicos Domiciliarios y de Telecomunicaciones.	Desarrollo Integral del Territorio	Desarrollo Físico / Espacio Publico	MMDI02.02.07.18.P03	Expedir el 100% de solicitudes de Licencia de Intervención del Espacio Público para la Construcción, Rehabilitación, Reparación, Sustitución, Modificación y/o Ampliación de Instalaciones y Redes para la Provisión de Servicios Públicos Domiciliarios y de Telecomunicaciones radicadas.	Porcentaje de solicitudes de Licencia de Intervención del Espacio Público para la Construcción, Rehabilitación, Reparación, Sustitución, Modificación y/o Ampliación de Instalaciones y Redes para la Provisión de Servicios Públicos Domiciliarios y de Telecomunicaciones expedidas.	%	(V1/V2)*100	V1= Solicitudes de Licencia de Intervención del Espacio Público para la Construcción, Rehabilitación, Reparación, Sustitución, Modificación y/o Ampliación de Instalaciones y Redes para la Provisión de Servicios Públicos Domiciliarios y de Telecomunicaciones expedidas.	100	82.6	100	100	100	100		Departamento Administrativo de Planeación	SPOT y SP									
												V2= Solicitudes de Licencia de Intervención del Espacio Público para la Construcción, Rehabilitación, Reparación, Sustitución, Modificación y/o Ampliación de Instalaciones y Redes para la Provisión de Servicios Públicos Domiciliarios y de Telecomunicaciones radicadas.	121																	

 ALCALDÍA DE SANTIAGO DE CALI DIRECCIONAMIENTO ESTRATÉGICO PLANEACIÓN ECONOMICA Y SOCIAL	SISTEMAS DE GESTIÓN SGC - MECI - SISTEDA										MEDE01.03.18.P03.F02			
	FORMATO FORMULACIÓN DEL PLAN DE ACCIÓN INDICADORES DE GESTIÓN DE LA DEPENDENCIA (TRÁMITES Y SERVICIOS) CUADRO 2F										VERSIÓN		2	
											FECHA APROBACIÓN		25/jun/2012	

DEPENDENCIA:											DEPARTAMENTO ADMINISTRATIVO DE PLANEACIÓN											Periodicidad de los datos:		Mensual	Fecha de reporte:	DD/MM/AA	Vigencia:	2013
Nº	Linea	Componente	Programa	Actividad	Macroproceso	Proceso / Subproceso	Código Procedimiento	Meta de la actividad (Descripción)	Indicador (Descripción)	Unidad de medida	Fórmula	Variables	Linea de base		Metas					Fuente de información (Dependencia)	Responsable (Reporte administrativo)							
													Valor	2011	2012	2013	2014	2015										
41	36 CalIDA: Buen Gobierno para Todos	363 Cali, Un Gobierno Transparente	3632 Servicio al ciudadano	Expedir el Concepto de Viabilidad para Instalación de Publicidad Exterior Visual	Desarrollo Integral del Territorio	Desarrollo Físico / Espacio Publico	MMDI02.02.07.18.P04	Expedir el 100% de solicitudes de Concepto de Viabilidad para Instalación de Publicidad Exterior Visual radicadas	Porcentaje de solicitudes de Concepto de Viabilidad para Instalación de Publicidad Exterior Visual expedidos	%	(V1/V2)*100	V1= Solicitudes de Concepto de Viabilidad para Instalación de Publicidad Exterior Visual expedidos.	367	100.0	100	100	100	100	100	Departamento Administrativo de Planeación	SOU							
												V2= Solicitudes de Viabilidad para Instalación de Publicidad Exterior Visual radicadas.	367															
42	36 CalIDA: Buen Gobierno para Todos	363 Cali, Un Gobierno Transparente	3632 Servicio al ciudadano	Expedir el Permiso para Instalación de Publicidad Exterior Visual	Desarrollo Integral del Territorio	Desarrollo Físico / Espacio Publico	MMDI02.02.07.18.P04	Expedir el 100% de solicitudes de Permiso para Instalación de Publicidad Exterior Visual radicadas	Porcentaje de solicitudes de Permiso para Instalación de Publicidad Exterior Visual expedidas	%	(V1/V2)*100	V1= Solicitudes de Permiso para Instalación de Publicidad Exterior Visual expedidas	1,184	100.0	100	100	100	100	100	Departamento Administrativo de Planeación	SOU							
												V2= Solicitudes de Permiso para Instalación de Publicidad Exterior Visual radicadas	1,184															
43	34 CalIDA: Un Entorno Amable para Todos	345 Movilidad Armónica, Sostenible y Segura	3451 Administración y Gestión de la Movilidad	Atender las solicitudes de Revisión y Aprobación de Proyectos Viales del Sistema Vial Principal.	Desarrollo Integral del Territorio	Desarrollo Físico / Conceptos Técnicos para el Desarrollo Físico	No se ha levantado el procedimiento	Atender el 100% de las solicitudes de Revisión de Proyectos Viales radicadas.	Porcentaje de solicitudes de Revisión de Proyectos Viales atendidas.	%	(V1/V2)*100	V1= Revisiones de Proyectos Viales atendidas.	30	100.0	100	100	100	100	100	Departamento Administrativo de Planeación	SPOT y SP							
												V2= Solicitudes de Revisión de Proyectos Viales radicadas.	30															
44	36 CalIDA: Buen Gobierno para Todos	363 Cali, Un Gobierno Transparente	3631 Información de calidad para la Planeación	Atender las solicitudes de modificación del presupuesto de inversión.	Direccionamiento estratégico	Planeación Estratégica Financiera	MEDE01.05.03.18.P02	Atender el 100% de las solicitudes de modificación del presupuesto de inversión radicadas.	Porcentaje de solicitudes de modificación del presupuesto de inversión atendidas.	%	(V1/V2)*100	V1= Solicitudes de modificación del presupuesto de inversión atendidas.	727	100.0	100	100	100	100	100	Departamento Administrativo de Planeación	SDI							
												V2 = Solicitudes de modificación del presupuesto de inversión radicadas.	727															
45	36 CalIDA: Buen Gobierno para Todos	363 Cali, Un Gobierno Transparente	3631 Información de calidad para la Planificación Territorial	Atender las solicitudes de emisión de registro de proyectos en el banco de proyectos.	Direccionamiento estratégico	Planeación Estratégica Financiera	MEDE01.05.03.18.P02	Atender el 100% de las solicitudes de emisión de registro de proyectos en el banco de proyectos radicadas.	Porcentaje de solicitudes de emisión de registro de proyectos en el banco de proyectos atendidas.	%	(V1/V2)*100	V1= Solicitudes de emisión de registro de proyectos en el banco de proyectos atendidas.		NA	100	100	100	100	100	Departamento Administrativo de Planeación	SDI							
												V2 = Solicitudes de emisión de registro de proyectos en el banco de proyectos radicadas.																
46	36 CalIDA: Buen Gobierno para Todos	363 Cali, Un Gobierno Transparente	3632 Servicio al ciudadano	Atender las solicitudes de Soporte Cartográfico (Planoteca).	Direccionamiento estratégico	Análisis Estratégico de la Información / Información Estratégica	MEDE01.01.02.18.P03	Atender el 100% de las solicitudes de Soporte Cartográfico (Planoteca) radicadas.	Porcentaje de solicitudes de Soporte Cartográfico (Planoteca) atendidas.	%	(V1/V2)*100	V1= Solicitudes de Soporte Cartográfico (Planoteca) atendidas.	480	100.0	100	100	100	100	100	Departamento Administrativo de Planeación	SOU							
												V2 = Solicitudes de Soporte Cartográfico (Planoteca) radicadas.	480															
47	36 CalIDA: Buen Gobierno para Todos	363 Cali, Un Gobierno Transparente	3631 Información de calidad para la Planeación	Atender las solicitudes de Servicio de Información Geodésica.	Direccionamiento estratégico	Análisis Estratégico de la Información / Información Estratégica	MEDE01.01.02.18.P03	Atender el 100% de las solicitudes de Servicio de Información Geodésica radicadas.	Porcentaje de solicitudes de Servicio de Información Geodésica atendidas.	%	(V1/V2)*100	V1= Solicitudes de Servicio de Información Geodésica atendidas.	5	100.0	100	100	100	100	100	Departamento Administrativo de Planeación	SPOT y SP							
												V2 = Solicitudes de Servicio de Información Geodésica radicadas.	5															
48	36 CalIDA: Buen Gobierno para Todos	363 Cali, Un Gobierno Transparente	3631 Información de calidad para la Planeación	Atender las solicitudes de Servicio de Información Geográfica.	Direccionamiento estratégico	Análisis Estratégico de la Información / Información Estratégica	MEDE01.01.02.18.P03	Atender el 100% de las solicitudes de Servicio de Información Geográfica radicadas.	Porcentaje de solicitudes de Servicio de Información Geográfica atendidas.	%	(V1/V2)*100	V1= Solicitudes de Servicio de Información Geográfica atendidas.	152	100.0	100	100	100	100	100	Departamento Administrativo de Planeación	SPOT y SP							
												V2 = Solicitudes de Servicio de Información Geográfica radicadas.	152															

 <p>ALCALDÍA DE SANTIAGO DE CALI DIRECCIONAMIENTO ESTRATEGICO PLANEACION ECONOMICA Y SOCIAL</p>	<p>SISTEMAS DE GESTIÓN SGC - MECI - SISTEDA</p> <p>FORMATO FORMULACIÓN DEL PLAN DE DESARROLLO PLAN INDICATIVO CUADRO 3F</p>										MEDE01.03.18.P03.F03				
											VERSIÓN		2		
											FECHA APROBACIÓN		25/jun/2012		


DEPENDENCIA:	DEPARTAMENTO ADMINISTRATIVO DE PLANEACION
--------------	---

Línea	Componente	Programa	Código indicador	Meta	Indicador	Unidad de medida	Formula	Variables	Unidad de medida	Línea de base	Meta					Inversión (\$)					Fuente de información	Responsable	Reparto					
											2011	2012	2013	2014	2015	2012	2013	2014	2015	Total								
32 CaliDA: Bienestar para todos																												
	324 Cultura para Todos	3242 Patrimonio para el Mañana	32040020006	En el periodo 2012 - 2015, se formula e implementa el Plan Especial de Manejo y Protección del Centro Histórico de Cali formulado e implementado	Plan Especial de Manejo y Protección del Centro Histórico de Cali formulado e implementado	%	(V1/V2)*100	V1 = PEMPCH Formulado V2 = PEMPCH programado	Número	75	90	100	100	100	100,000,000	0	0	0	0	100,000,000	Planeación	Planeación	POT					
33 CaliDA: Prosperidad para Todos																												
331 Competitividad de Cali y la Región	3311 Consolidación de Clústeres Productivos	33010010001	En el periodo 2012 - 2015, se apoyan 6 Programas de fomento y fortalecimiento de clústeres existentes en la ciudad	Programas de fomento y fortalecimiento de clústeres existentes en la ciudad	Número	Vi	V = Programas de fomento y fortalecimiento de clústeres existentes en la ciudad	Número	0	2	3	5	6	0	0	0	0	0	0	200,000,000	400,000,000	503,379,759	378,073,451	1,481,453,210	S General - Fomento Econ Planeación	Planeación	SDI	
			33010010002	En el periodo 2012 - 2015, se Fortalecen 5 clústeres regionales en el Departamento del Valle del Cauca con Beneficios para Cali	Fortalecimiento de clústeres regionales en el Departamento del Valle del Cauca con Beneficios para Cali	Número	Vi	V = Fortalecimiento de clústeres regionales en el Departamento del Valle del Cauca con Beneficios para	Número	0	0	2	4	5	0	0	0	0	0	0	625,889,335	503,379,759	378,073,451	1,507,342,545	S General - Fomento Econ Planeación	Planeación	SDI	
			33010010003	En el periodo 2012 - 2015, se apoya la construcción de 3 Alianzas para Centros de Innovación en clústeres de Cali	Apoyo a la construcción de Alianzas para Centros de Innovación en clústeres de Cali	Número	Vi	V = Apoyo a la construcción de Alianzas para Centros de Innovación en clústeres de Cali	Número	0	0	1	2	3	0	0	0	0	0	0	391,180,835	314,612,349	472,591,813	1,178,384,998	S General - Fomento Econ Planeación	Planeación	SDI	
			33010010004	En el periodo 2012 - 2015, se Fortalecen 14 programas de industrias culturales	Fortalecimiento a los programas de industrias culturales	Número	Vi	Fortalecimiento a los programas de industrias culturales	Número	2	2	6	11	16	0	0	0	0	0	0	520,000,000	1,200,000,000	1,400,000,000	3,120,000,000	Cultura S General - Fomento Econ Planeación	Cultura	SDI	
		33010020001	En el periodo 2012 - 2015, 500 Empresas MiPymes mejoran integralmente sus capacidades competitivas con instrumentos de fortalecimiento empresarial	Empresas MiPymes que mejoran integralmente sus capacidades competitivas con instrumentos de fortalecimiento empresarial	Número	Vi	V = MiPymes que mejoran integralmente sus capacidades competitivas con instrumentos de fortalecimiento empresarial	Número	0	0	250	350	500	0	0	0	0	0	0	0	1,260,000,000	1,440,000,000	1,500,000,000	4,200,000,000	S General - Fomento Econ Planeación	Planeación	SDI	
			33010020002	En el periodo 2012 - 2015, se establecen 4 Centros de desarrollo empresarial	Centros de desarrollo empresarial establecidos	Número	Vi	V = Centros de desarrollo empresarial establecidos	Número	0	0	2	3	4	0	0	0	0	0	0	0	400,000,000	400,000,000	400,000,000	1,200,000,000	S General - Fomento Econ Planeación	Planeación	SDI
				33010030001	En el periodo 2012 - 2015, se Diseña e implementa la institucionalidad para el desarrollo/competitividad	Diseño e implementación de la institucionalidad para el desarrollo/competitividad	Número	Vi	V = Diseño e implementación de la institucionalidad para el desarrollo-competitividad	Número	0	1	1	1	1	52,500,000	390,800,000	410,900,000	235,000,000	1,089,200,000	Planeación	Planeación	SDI					
			33020010001	En el periodo 2012 - 2015, se apoyan y fortalecen 500 MiPymes	MiPymes apoyadas y fortalecidas	Número	Vi	V = MiPymes apoyadas y fortalecidas	Número	0	50	200	350	500	0	0	0	0	0	0	0	144,000,000	864,000,000	864,000,000	864,000,000	2,736,000,000	S General - Fomento Econ Planeación	Planeación
		33020010002		En el periodo 2012 - 2015, hay 15 Pymes rurales con acompañamiento gerencial y técnico	Pymes rurales con acompañamiento gerencial y técnico	Número	Vi	V = Pymes rurales con acompañamiento gerencial y técnico	Número	0	0	5	10	15	0	0	0	0	0	0	0	58,500,000	58,500,000	58,500,000	175,500,000	S General - Fomento Econ Planeación	Planeación	SDI
				33020010003	A diciembre de 2015 se realiza una Alianza público-privada con almacenes de cadena para el mercadeo de la producción local de Miopymes	Alianza público-privada con almacenes de cadena para el mercadeo de la producción local de Mipymes	Número	Vi	V = Alianza público-privada para el mercadeo de la producción local de Mipymes	Número	0	0	1	1	1	0	30,000,000	60,000,000	90,000,000	180,000,000	Planeación	Planeación	SDI					

 ALCALDÍA DE SANTIAGO DE CALI DIRECCIONAMIENTO ESTRATÉGICO PLANEACION ECONOMICA Y SOCIAL	SISTEMAS DE GESTIÓN SGC - MECI - SISTEDA										MEDE01.03.18.P03.F03				
	FORMATO FORMULACIÓN DEL PLAN DE DESARROLLO PLAN INDICATIVO CUADRO 3F										VERSIÓN		2		
											FECHA APROBACIÓN		25/jun/2012		


DEPENDENCIA:	DEPARTAMENTO ADMINISTRATIVO DE PLANEACION
--------------	---

Linea	Componente	Programa	Código indicador	Meta	Indicador	Unidad de medida	Formula	Variables	Unidad de medida	Línea de base	Meta					Inversión (\$)					Fuente de información	Responsable	Reparto
											2011	2012	2013	2014	2015	2012	2013	2014	2015	Total			
		3322 Formalización Empresarial	33020020001	En el período 2012 - 2015, se apoyan 200 Mipymes en el proceso de formalización	Mipymes apoyadas en el proceso de formalización	Número	Vi	V = Mipymes apoyadas en el proceso de formalización	Número	0	20	80	140	200		0	0	0	0	0	S General - Fomento Econ	Planeación	SDI
																7,200,000	21,600,000	21,600,000	21,600,000	72,000,000	Planeación		
		33020020002	En el período 2012 - 2015, se realiza la Gestión para la constitución de 4 alianzas de microcréditos	Gestión para la constitución de alianzas de microcréditos	Número	Vi	Gestión para la constitución de alianzas de microcréditos	Número	0	0	1	3	4			0	0	0	0	0	S General - Fomento Econ	Planeación	SDI
																0	300,000,000	300,000,000	300,000,000	900,000,000	Planeación		
		3331 Cultura Emprendedora e Innovadora	33030010001	En el período 2012 - 2015, se elaboran 10 Alianzas nacionales e internacionales para la promoción y fomento del emprendimiento	Alianzas nacionales e internacionales para la promoción y fomento del emprendimiento	Número	Vi	V = Alianzas nacionales e internacionales para la promoción y fomento del emprendimiento	Número	0	0	3	6	10		0	0	0	0	0	S General - Fomento Econ	Planeación	SDI
																0	1,000,000,000	1,400,000,000	2,000,000,000	4,400,000,000	Planeación		
	333 Emprendimiento e Innovación	33030010002	En el período 2012 - 2015, se da Asistencia técnica y acompañamiento empresarial y estratégico a 300 iniciativas de emprendimiento	Asistencia técnica y acompañamiento empresarial y estratégico a iniciativas de emprendimiento	Número	Vi	Asistencia técnica y acompañamiento empresarial y estratégico a iniciativas de emprendimiento	Número	0	0	140	210	300			0	0	0	0	0	S General - Fomento Econ	Planeación	SDI
																0	945,000,000	472,500,000	607,500,000	2,025,000,000	Planeación		
		3332 Emprendimientos Comunitarios Urbanos y Rurales	33030020002	En el período 2012 - 2015, se da Asistencia técnica a 100 emprendimientos comunitarios innovadores	Asistencia técnica a emprendimientos comunitarios innovadores (urbanos/rurales)	Número	Vi	V = Asistencia técnica a emprendimientos comunitarios innovadores	Número	0	0	30	60	100		0	50,000,000	51,500,000	53,045,000	154,545,000	S General - Fomento Econ	Planeación	SDI
																0					Planeación		
		3333 Impulso a la Economía Social o Solidaria	33030030001	En el período 2012 - 2015, se apoyan 150 Proyectos asociativos de economía solidaria	Proyectos asociativos de economía solidaria apoyados	Número	Vi	V = Proyectos asociativos de economía solidaria apoyados	Número	0	0	60	100	150		0	0	0	0	0	S General - Fomento Econ	Planeación	SDI
																0	180,000,000	120,000,000	150,000,000	450,000,000	Planeación		
		33030030002	A diciembre de 2014, se encuentra elaborada la Política Pública para la economía solidaria	Política Pública definida para la economía solidaria en la ciudad de Santiago de Cali	Número	Vi	V = Política Pública para la economía solidaria	Número	0	0	0	1	-			0	0	0	0	0	S General - Fomento Econ	Planeación	SDI
																0	0	28,000,000	0	28,000,000	Planeación		
		33030040001	A diciembre de 2014, se encuentra Formulado el Plan de Competitividad Municipal	Formulación y acompañamiento al Plan de Competitividad Municipal	Número	Vi	V = Formulación y acompañamiento al Plan de Competitividad Municipal	Número	0	0	1	1	1			0	0	0	0	0	S General - Fomento Econ	Planeación	SDI
																0	46,000,000	36,000,000	30,000,000	112,000,000	Planeación		
		33030040002	A diciembre de 2014, se ha Creado el Consejo Municipal de Ciencia, Tecnología e Innovación	Crear el Consejo Municipal de Ciencia, Tecnología e Innovación	Número	Vi	V = Crear el Consejo Municipal de Ciencia, Tecnología e Innovación	Número	0	0	1	1	1			0	0	0	0	0	S General - Fomento Econ	Planeación	SDI
																0	18,000,000	23,000,000	28,000,000	69,000,000	Planeación		
		33030040003	En el período 2012 - 2015, se apoyan 15 Proyectos de investigación e innovación apoyados	Proyectos de investigación e innovación apoyados	Número	Vi	V = Proyectos de investigación e innovación apoyados	Número	0	0	5	10	15			0	0	0	0	0	S General - Fomento Econ	Planeación	SDI
																0	330,000,000	345,000,000	360,000,000	1,035,000,000	Planeación		
		33030040004	En el período 2012 - 2015, se presentan 10 Proyectos de Ciencia, Tecnología e Innovación presentados a Colciencias	Proyectos de Ciencia, Tecnología e Innovación presentados a Colciencias	Número	Vi	V = Proyectos de Ciencia, Tecnología e Innovación presentados a Colciencias	Número	0	0	6	8	10			0	0	0	0	0	S General - Fomento Econ	Planeación	SDI
																0	540,000,000	690,000,000	1,350,000,000	2,580,000,000	Planeación		
		33030040005	A diciembre de 2014, está formulada la política municipal de ciencia, tecnología e innovación	Formulación de la política municipal de ciencia, tecnología e innovación	Número	Vi	V = Política municipal de ciencia, tecnología e innovación Formulada	Número	0	0	1	1	1			0	0	0	0	0	S General - Fomento Econ	Planeación	SDI
																0	60,000,000	58,000,000	45,000,000	163,000,000	Planeación		
																0	0	0	0	0	Educación		

 ALCALDÍA DE SANTIAGO DE CALI DIRECCIONAMIENTO ESTRATEGICO PLANEACION ECONOMICA Y SOCIAL	SISTEMAS DE GESTIÓN SGC - MECI - SISTEDA										MEDE01.03.18.P03.F03				
	FORMATO FORMULACIÓN DEL PLAN DE DESARROLLO PLAN INDICATIVO CUADRO 3F										VERSIÓN		2		
											FECHA APROBACIÓN		25/jun/2012		


DEPENDENCIA:	DEPARTAMENTO ADMINISTRATIVO DE PLANEACION
--------------	---

Línea	Componente	Programa	Código indicador	Meta	Indicador	Unidad de medida	Formula	Variables	Unidad de medida	Línea de base	Meta					Inversión (\$)					Fuente de información	Responsable	Reparto																																																																																																																																																																																																																																																																																																																																																																																																																																																																																																																																																																		
											2011	2012	2013	2014	2015	2012	2013	2014	2015	Total																																																																																																																																																																																																																																																																																																																																																																																																																																																																																																																																																																					
			33030040006	A diciembre de 2014, está funcionando el Sistema Regional integrado de información para la innovación, emprendimiento y empresarismo	Sistema Regional integrado de información para la innovación, emprendimiento y empresarismo	Número	Vi	V = Sistema Regional integrado de información para la innovación, emprendimiento y empresarismo	Número	0	0	1	1	1	0	150,000,000	150,000,000	150,000,000	450,000,000	Planeación	Planeación	SDI																																																																																																																																																																																																																																																																																																																																																																																																																																																																																																																																																																			
34 CaliDA: Un Entorno Amable para Todos																																																																																																																																																																																																																																																																																																																																																																																																																																																																																																																																																																																									
	341 Cali en Armonía con el Ambiente	3412 Gobernabilidad Ambiental	34010020013	A diciembre de 2015 está elaborado el Estudio de localización de sitios de disposición final de residuos peligrosos	Estudio de localización de sitios de disposición final de residuos peligrosos	Número	Vi	V = Estudio de localización de sitios de disposición final de residuos peligrosos	Número	0	0	0	1	-	0	0	20,000,000	0	20,000,000	Planeación	Planeación	POT																																																																																																																																																																																																																																																																																																																																																																																																																																																																																																																																																																			
342 Gestión Integral del Riesgo de Desastres	3421 Conocimiento, monitoreo y control de factores generadores de riesgo (Gestión Prospectiva)	34020010001	En el período 2012-2015 se realizan 4 Evaluaciones de amenaza, vulnerabilidad y riesgo por fenómenos naturales	Evaluaciones de amenaza, vulnerabilidad y riesgo por fenómenos naturales	Número	Vi	V = Evaluaciones de amenaza, vulnerabilidad y riesgo por fenómenos naturales	Número	3	3	4	6	7	0	220,000,000	110,000,000	110,000,000	440,000,000	Planeación	Planeación	POT																																																																																																																																																																																																																																																																																																																																																																																																																																																																																																																																																																				
														0	0	350,000,000	350,000,000	700,000,000	Dagma																																																																																																																																																																																																																																																																																																																																																																																																																																																																																																																																																																						
		34020010002	A diciembre de 2015 hay 4 Instrumentos normativos para la localización y construcción segura de edificaciones	Instrumentos normativos para la localización y construcción segura de edificaciones	Número	Vi	V = Instrumentos normativos para la localización y construcción segura de edificaciones	Número	2	2	2	3	4	0	0	80,000,000	80,000,000	160,000,000	Planeación	Planeación	POT																																																																																																																																																																																																																																																																																																																																																																																																																																																																																																																																																																				
														0	200,000,000	0	0	200,000,000	Dagma																																																																																																																																																																																																																																																																																																																																																																																																																																																																																																																																																																						
	34020010003	A diciembre de 2013 se implementa un Proyecto piloto sobre adaptación al cambio climático	Proyecto piloto sobre adaptación al cambio climático implementado	Número	Vi	V = Proyecto piloto sobre adaptación al cambio climático implementado	Número	0	0	1	-	-	0	0	0	0	0	Planeación	Dagma	POT																																																																																																																																																																																																																																																																																																																																																																																																																																																																																																																																																																					
													0	0	0	0	0	Planeación																																																																																																																																																																																																																																																																																																																																																																																																																																																																																																																																																																							
	3423 Atención de Emergencias y Desastres (Gestión Reactiva)	34020030002	A diciembre de 2012 se cuenta con un Plan de contingencia para el manejo de residuos sólidos en situación de desastre	Elaboración del Plan de contingencia para el manejo de residuos sólidos en situación de desastre	Número	Vi	V = Elaboración del Plan de contingencia para el manejo de residuos sólidos en situación de desastre	Número	0	1	-	-	-	30,000,000	0	0	0	30,000,000	Gobierno	Gobierno	POT																																																																																																																																																																																																																																																																																																																																																																																																																																																																																																																																																																				
														0	0	0	0	0	Planeación																																																																																																																																																																																																																																																																																																																																																																																																																																																																																																																																																																						
														0	0	0	0	0	Dagma																																																																																																																																																																																																																																																																																																																																																																																																																																																																																																																																																																						
														0	100,000,000	100,000,000	100,000,000	300,000,000	Gobierno																																																																																																																																																																																																																																																																																																																																																																																																																																																																																																																																																																						
0														0	0	0	0	Educación																																																																																																																																																																																																																																																																																																																																																																																																																																																																																																																																																																							
0														0	50,000,000	0	50,000,000	Planeación																																																																																																																																																																																																																																																																																																																																																																																																																																																																																																																																																																							
34020030004	A diciembre de 2015 hay diseñadas e implementadas 2 Estrategias de IEC para la prevención y atención de desastres y emergencias	Estrategias de Información, Educación y Comunicación diseñadas e implementadas para la prevención y atención de desastres y emergencias	Número	Vi	V = Estrategias de IEC diseñadas e implementadas para la prevención y atención de desastres y emergencias	Número	0	0	0	1	1	0	0	0	0	0	0	Gobierno	Gobierno	POT																																																																																																																																																																																																																																																																																																																																																																																																																																																																																																																																																																					
												0	0	0	0	0	Dagma																																																																																																																																																																																																																																																																																																																																																																																																																																																																																																																																																																								
												0	0	50,000,000	0	50,000,000	Planeación																																																																																																																																																																																																																																																																																																																																																																																																																																																																																																																																																																								
												0	0	0	0	0	0	0			0	0	0	0	0	0	0	0	0	0	0	0	0	0	0	0	0	0	0	0	0	0	0	0	0	0	0	0	0	0	0	0	0	0	0	0	0	0	0	0	0	0	0	0	0	0	0	0	0	0	0	0	0	0	0	0	0	0	0	0	0	0	0	0	0	0	0	0	0	0	0	0	0	0	0	0	0	0	0	0	0	0	0	0	0	0	0	0	0	0	0	0	0	0	0	0	0	0	0	0	0	0	0	0	0	0	0	0	0	0	0	0	0	0	0	0	0	0	0	0	0	0	0	0	0	0	0	0	0	0	0	0	0	0	0	0	0	0	0	0	0	0	0	0	0	0	0	0	0	0	0	0	0	0	0	0	0	0	0	0	0	0	0	0	0	0	0	0	0	0	0	0	0	0	0	0	0	0	0	0	0	0	0	0	0	0	0	0	0	0	0	0	0	0	0	0	0	0	0	0	0	0	0	0	0	0	0	0	0	0	0	0	0	0	0	0	0	0	0	0	0	0	0	0	0	0	0	0	0	0	0	0	0	0	0	0	0	0	0	0	0	0	0	0	0	0	0	0	0	0	0	0	0	0	0	0	0	0	0	0	0	0	0	0	0	0	0	0	0	0	0	0	0	0	0	0	0	0	0	0	0	0	0	0	0	0	0	0	0	0	0	0	0	0	0	0	0	0	0	0	0	0	0	0	0	0	0	0	0	0	0	0	0	0	0	0	0	0	0	0	0	0	0	0	0	0	0	0	0	0	0	0	0	0	0	0	0	0	0	0	0	0	0	0	0	0	0	0	0	0	0	0	0	0	0	0	0	0	0	0	0	0	0	0	0	0	0	0	0	0	0	0	0	0	0	0	0	0	0	0	0	0	0	0	0	0	0	0	0	0	0	0	0	0	0	0	0	0	0	0	0	0	0	0	0	0	0	0	0	0	0	0	0	0	0	0	0	0	0	0	0	0	0	0	0	0	0	0	0	0	0	0	0	0	0	0	0	0	0	0	0	0	0	0	0	0	0	0	0	0	0	0	0	0	0	0	0	0	0	0	0	0	0	0	0	0	0	0	0	0	0	0	0	0	0	0	0	0	0	0	0	0	0	0	0	0	0	0	0	0	0	0	0	0	0	0	0	0	0	0	0	0	0	0	0	0	0	0	0	0	0	0	0	0	0	0	0	0	0	0	0	0	0	0	0	0	0	0	0	0	0	0	0	0	0	0	0	0	0	0	0	0	0	0	0	0	0	0	0

 <p>ALCALDÍA DE SANTIAGO DE CALI DIRECCIONAMIENTO ESTRATEGICO PLANEACION ECONOMICA Y SOCIAL</p>	<p>SISTEMAS DE GESTIÓN SGC - MECI - SISTEDA</p>								MEDE01.03.18.P03.F03			
	<p>FORMATO FORMULACIÓN DEL PLAN DE DESARROLLO PLAN INDICATIVO CUADRO 3F</p>								VERSIÓN		2	
									FECHA APROBACIÓN		25/jun/2012	

DEPENDENCIA:	DEPARTAMENTO ADMINISTRATIVO DE PLANEACION
--------------	---

Línea	Componente	Programa	Código indicador	Meta	Indicador	Unidad de medida	Formula	Variables	Unidad de medida	Línea de base	Meta					Inversión (\$)					Fuente de información	Responsable	Reparto
											2011	2012	2013	2014	2015	2012	2013	2014	2015	Total			
345 Movilidad Armónica, Sostenible y Segura	y Gestión de la Movilidad	34050010007	A diciembre de 2015 se implementa en un 60% el Plan de Movilidad Urbana PIMU	Implementación del Plan de Movilidad Urbana PIMU	%	(V1/V2)*100	V1 = PIMU a Implementado	Número	0	0	20	40	60	200,000,000	500,000,000	200,000,000	200,000,000	1,100,000,000	Planeación	Planeación	POT		
							V2 = PIMU a implementar	Número						0	0	800,000,000	800,000,000	1,600,000,000	Tránsito				
														0	0	0	0	0	Infraestructura				
	3452 SITM Amigable y Accesible	34050020001	A diciembre de 2013 está Actualizado el estudio de las necesidades de infraestructura y operación del SITM, incluyendo la actualización de matriz origen-destino para cuantificación de la demanda de pasajeros	Actualización del estudio de las necesidades de infraestructura y operación del SITM, incluyendo la actualización de matriz origen-destino para cuantificación de la demanda de pasajeros	Número	Vi	V = Estudio necesidades realizado y Matriz O/D actualizada	Número	0	0	1	-	-	0	2,000,000,000	0	0	2,000,000,000	Metrocali	Metrocali	POT		
																0	0	0	0			0	Planeación
	3454 Corredor Verde	34050040001	A diciembre de 2014 están elaborados los estudios de factibilidad, prediseño, diseño del Corredor Verde	Formulación de estudios de factibilidad, prediseño, diseño del Corredor Verde	%	(V1/V2)*100	V1 = Estudios y diseños realizados	Número	0	0	50	100	-	0	0	0	0	0	Planeación	Planeación	POT		
							V2 = Total estudios y diseños requeridos	Número						0	2,500,000,000	2,500,000,000	0	5,000,000,000	Metrocali				
	3455 Infraestructura para la movilidad	34050050008	A diciembre de 2014 está actualizado el Plan Vial y de Transporte	Actualización del Plan Vial y de Transporte	Número	Vi	V = Plan Vial y de Transporte actualizado	Número	0	0	0	1	1	0	0	500,000,000	0	500,000,000	Planeación	Planeación	POT		
																0	0	0	0			0	Planeación
		34050050009	A diciembre de 2014 se ha realizado el Estudio origen – destino de mercancías (Estatuto de carga)	Estudio origen – destino de mercancías (Estatuto de carga)	Número	Vi	V = Estudio origen – destino de mercancías	Número	0	0	1	1	-	0	0	0	0	0	Planeación	Planeación	POT		
																0	800,000,000	800,000,000	0			1,600,000,000	Tránsito
		34050050010	A diciembre de 2014 se ha realizado el Estudio Plan Maestro de parqueaderos y estacionamientos	Estudio Plan Maestro de parqueaderos y estacionamientos	Número	Vi	V = Estudio Plan Maestro de parqueaderos y estacionamientos	Número	0	1	1	-	-	900,000,000	900,000,000	0	0	1,800,000,000	Tránsito	Tránsito	POT		
																100,000,000	100,000,000	0	0			200,000,000	Planeación
	34050050011	A diciembre de 2015 se ha implementado en un 30% el Plan maestro de parqueaderos	Implementación del Plan maestro de parqueaderos	%	Vi	V = Avance en la implementación del Plan maestro de parqueaderos	%	0	0	0	15	30	0	0	400,000,000	400,000,000	800,000,000	Tránsito	Tránsito	POT			
															0	0	0	0			0	Planeación	
	3461 Agua y Saneamiento Básico	34060010004	En el periodo 2012-2015 se paga anualmente el 100% del déficit de subsidios a las empresas de servicios públicos, (acueducto, alcantarillado y aseo), de los usuarios de los estratos 1,2, y 3, que cumplan con las condiciones establecidas en la Ley 142 de 1994	Pago del déficit de subsidios a las empresas de servicios públicos, (acueducto, alcantarillado y aseo), de los usuarios de los estratos 1,2, y 3	%	(V1/V2)*100	V1 = Pago de subsidios	Pesos	100	100	100	100	100	22,045,636,405	32,788,011,632	34,412,017,112	36,230,903,249	125,476,568,398	Planeación	Planeación	POT		
							V2 = Pago de subsidios programados	Pesos															
		3462 Planificación de la oferta de servicios públicos domiciliarios	34060020001	A diciembre de 2015 está adoptada a Política Municipal de servicios públicos domiciliarios	Adopción de la Política Municipal de servicios públicos domiciliarios	Número	Vi	V = Política Municipal de servicios públicos domiciliarios adoptada	Número	0	0	0	0	1	0	0	0	0	0	Planeación	Planeación	POT	
			34060020002	A diciembre de 2015 está formulado y adoptado el Plan Maestro de Servicios Públicos y TIC	Formulación y adopción del Plan Maestro de Servicios Públicos y TIC	Número	Vi	V = Plan Maestro de Servicios Públicos y TIC formulado y adoptado	Número	0	0	1	1	-	0	150,000,000	150,000,000	0	300,000,000	Planeación	Planeación	POT	
			34060020003	A diciembre de 2014 está ajustado y adoptado el Estatuto de Servicios Públicos	Ajuste y adopción del Estatuto de Servicios Públicos	Número	Vi	V = Estatuto de Servicios Públicos ajustado y adoptado	Número	0	0	0	1	-	0	0	200,000,000	0	200,000,000	Planeación	Planeación	POT	
34060020005			A diciembre de 2014 está diseñado e implementado el programa Agua para Todos / mínimo vital	Diseño e implementación del programa Agua para Todos / mínimo vital	%	(V1/V2)*100	V1 = Agua para Todos implementado	Número	0	0	10	80	100	0	0	0	0	0	Emcali	Emcali	POT		
		V2 = Agua para Todos diseñado					Número	0						0	0	0	0	Bienestar					

 <p>ALCALDÍA DE SANTIAGO DE CALI DIRECCIONAMIENTO ESTRATEGICO PLANEACION ECONOMICA Y SOCIAL</p>	<p>SISTEMAS DE GESTIÓN SGC - MECI - SISTEDA</p> <p>FORMATO FORMULACIÓN DEL PLAN DE DESARROLLO PLAN INDICATIVO CUADRO 3F</p>								MEDE01.03.18.P03.F03			
	VERSIÓN				2							
	FECHA APROBACIÓN				25/jun/2012							

DEPENDENCIA:	DEPARTAMENTO ADMINISTRATIVO DE PLANEACION
--------------	---

Línea	Componente	Programa	Código indicador	Meta	Indicador	Unidad de medida	Formula	Variables	Unidad de medida	Línea de base	Meta				Inversión (\$)					Fuente de información	Responsable	Reparto			
											2011	2012	2013	2014	2015	2012	2013	2014	2015				Total		
	346 Servicios Públicos	3463 Energía Duradera	34060030003	En el periodo 2012-2015 se realiza el Cambio gradual del 50% Alumbrado Público a luz blanca o similar	Cambio gradual del Alumbrado Público a luz blanca o similar	%	(V1/V2)*100	V1 = Luminarias con luz blanca V2 = Total de luminarias	Número	0	5	20	35	50	6,000,000,000	18,000,000,000	18,000,000,000	18,000,000,000	60,000,000,000	Emcali, Megaproyectos	Planeación	POT			
			34060030004	En el periodo 2012-2015 se realizan 16 Informes de supervisión y control al convenio interadministrativo de alumbrado público	Informes de supervisión y control al convenio interadministrativo de alumbrado público	Número	Vi	Informes de supervisión y control al convenio interadministrativo de alumbrado público	Número	0	4	8	12	16	250,000,000	764,846,000	784,186,380	811,632,903	2,610,665,283	Planeación	Planeación	POT			
		3464 Gestión Integral de Residuos Sólidos	34060040001	A diciembre de 2014 hay 2 Estaciones de transferencia de escombros en operación	Estaciones de transferencia de escombros en operación	Número	Vi	V = Estaciones de transferencia de escombros en operación	Número	0	0	1	2	-	0	238,350,000	7,140,000,000	0	7,378,350,000	Dagma	Dagma	POT			
															0	0	0	0	0	Girasol					
															0	0	0	0	0	Planeación					
			34060040002	A diciembre de 2014 está implementada una Alternativa de aprovechamiento de escombros	Alternativa de aprovechamiento de escombros implementada	Número	Vi	V = Alternativa de aprovechamiento de escombros implementada	Número	0	0	1	1	-	0	239,400,000	3,360,000,000	0	3,599,400,000	Dagma	Dagma	POT			
															0	0	0	0	0	Girasol					
															0	0	0	0	0	Planeación					
			34060040003	A diciembre de 2014 hay un Sitio de disposición final de escombros en operación	Sitio de disposición final de escombros en operación	Número	Vi	V = Sitio de disposición final en operación	Número	0	0	1	1	-	0	108,150,000	5,575,500,000	0	5,683,650,000	Dagma	Dagma	POT			
															0	0	0	0	0	Girasol					
	0														0	0	0	0	Planeación						
	34060040005	A diciembre de 2013 está realizado el Estudio técnico y socioeconómico de la cadena del reciclaje	Estudio técnico y socioeconómico de la cadena del reciclaje	Número	Vi	V = Estudio de la cadena del reciclaje realizado	Número	0	0	1	-	-	0	585,000,000	0	0	585,000,000	Planeación	Planeación	POT					
													0	0	0	0	0	Dagma							
													0	194,480,000	0	3,679,327,192	3,873,807,192	Dagma							
	34060040006	A diciembre de 2015 hay 2 Centros de acopio de residuos aprovechables en operación	Centros de acopio de residuos aprovechables en operación	Número	Vi	V = Centros de acopio en operación	Número	0	0	1	1	2	0	0	0	0	0	Girasol	Dagma	POT					
													0	0	0	0	0	Planeación							
													0	239,400,000	0	3,288,600,000	3,528,000,000	Dagma							
	34060040008	A diciembre de 2015 hay un Sistema de aprovechamiento de residuos orgánicos operando	Sistema de aprovechamiento de residuos orgánicos operando	Número	Vi	V = Sistema de aprovechamiento de residuos orgánicos en operación	Número	0	0	0	0	1	0	0	0	0	0	Girasol	Dagma	POT					
													0	0	0	0	0	Planeación							
													0	239,400,000	0	3,288,600,000	3,528,000,000	Dagma							
34060040011	En el periodo 2012 -2015 se implementa el Plan de cierre y clausura del vertedero de Navarro	Avance en el Plan de cierre y clausura del vertedero de Navarro	% (V1/V2)*100	V1 = Componentes implementados V2 = Total de componentes necesarios	%	10	10	15	60	100	-	0	0	0	0	0	Dagma	Planeación	POT						
												0	0	0	0	0	Planeación								
												0	3,600,000,000	2,400,000,000	6,000,000,000	Planeación									
34060040012	En el periodo 2012 -2015 se pasa de controlar y registrar de 620 a 1,000 las Empresas generadoras de Residuos sólidos peligrosos	Empresas generadoras de Residuos sólidos peligrosos controladas y registradas	Número	Vi	V = Empresas Respel controladas y registradas	Número	620	650	750	900	1,000	100,000,000	100,000,000	100,000,000	100,000,000	400,000,000	Dagma	Dagma	POT						
																				0	0	0	0	0	Dagma
																				0	0	0	0	0	Girasol
34060040013	En el periodo 2012 -2015 se implementan 2 Proyectos de inclusión social en la Gestión Integral de	Proyectos de inclusión social en la Gestión Integral de Residuos Sólidos	Número	Vi	V = Proyectos GIRS implementados	Número	0	0	1	1	2	0	0	0	0	0	Dagma	Dagma	POT						
												0	0	0	0	0	Girasol								
												0	0	0	0	0	Planeación								
		34070010001	A diciembre de 2013 está revisado y ajustado el Plan de Ordenamiento Territorial	Revisión y ajuste del Plan de Ordenamiento Territorial	%	Vi	V = Avance en la Revisión y ajuste del Plan de Ordenamiento Territorial	%	40	80	100	-	-	1,000,000,000	500,000,000	0	0	1,500,000,000	Planeación	Planeación	POT				
																						0	0	50	100
		34070010002	A diciembre de 2014 están ajustadas y adoptadas las fichas normativas	Ajuste y adopción de las fichas normativas	%	(V1/V2)*100	V1 = Fichas normativas ajustadas y adoptadas V2 = Total Fichas normativas	Número	0	0	0	20	30	0	0	272,000,000	272,000,000	272,000,000	544,000,000	Planeación	Planeación	POT			
																							0	0	0
		34070010003	A diciembre de 2015 hay un avance del 30% en la reglamentación de las	Avance reglamentación unidades de planificación rural	%	(V1/V2)*100	V1 = Unidades de V2 = Unidades de	Número	0	0	0	2	4	6	0	100,000	100,000	100,000	300,000	Planeación	Planeación	POT			
																							0	0	0
		34070010004	En el periodo 2012-2015 están adoptados los Instrumentos de planificación, financiación o gestión	Instrumentos de planificación, financiación o gestión del suelo reglamentarios del POT adoptados	Número	Vi	V = Instrumentos de planificación, financiación o gestión del suelo	Número	0	0	2	4	6	0	100,000	100,000	100,000	300,000	Planeación	Planeación	POT				
																						0	0	2	4
34070010005	En el periodo 2012 - 2015, se adoptan 8 planes parciales de desarrollo	Planes parciales de desarrollo adoptados	Número	Vi	V = Planes parciales de desarrollo adoptados	Número	5	6	9	12	13	350,743,336	430,200,000	500,000,000	550,000,000	1,830,943,336	Planeación	Planeación	POT						
																				0	0	0	1	-	0
34070010006	A diciembre de 2014 está Formulada la Política de Desarrollo Rural del Municipio	Formulación de la Política de Desarrollo Rural del Municipio	Número	Vi	V = Política de Desarrollo Rural del Municipio formulada	Número	0	0	0	1	-	0	0	200,000,000	0	200,000,000	Planeación	Planeación	POT						
																				0	0	0	1	-	0

 ALCALDÍA DE SANTIAGO DE CALI DIRECCIONAMIENTO ESTRATÉGICO PLANEACION ECONOMICA Y SOCIAL	SISTEMAS DE GESTIÓN SGC - MECI - SISTEDA										MEDE01.03.18.P03.F03				
	FORMATO FORMULACIÓN DEL PLAN DE DESARROLLO PLAN INDICATIVO CUADRO 3F										VERSION		2		
											FECHA APROBACIÓN		25/jun/2012		


DEPENDENCIA:	DEPARTAMENTO ADMINISTRATIVO DE PLANEACION
--------------	---

Línea	Componente	Programa	Código indicador	Meta	Indicador	Unidad de medida	Formula	Variables	Unidad de medida	Línea de base	Meta					Inversión (\$)					Fuente de información	Responsable	Reparto	
											2011	2012	2013	2014	2015	2012	2013	2014	2015	Total				
347	Desarrollo Territorial Equilibrado	3471 Planificación y control para el Crecimiento Ordenado del Territorio	34070010007	En el periodo 2012 - 2015, se atiende al menos el 50% de las quejas por control de construcciones de la vigencia	Atención oportuna al control de las construcciones de la vigencia	%	(V1/V2)*100	V1 = Quejas por control construcciones atendidas V2 = Quejas radicadas por control construcciones	Número	30	50	50	50	50	1,000,000,001	1,558,440,000	1,566,232,200	1,644,543,810	5,769,216,011	Planeación	Planeación	SOU		
			34070010008	En el periodo 2012 - 2015, el 25% de los proyectos de construcción de vivienda de las personas registradas y dedicadas al desarrollo y actividad de enajenación de vivienda tienen control técnico, jurídico y financiero	Atención al control de los proyectos de construcción de vivienda de las personas registradas y dedicadas al desarrollo y actividad de enajenación de vivienda	%	(V1/V2)*100	V1 = Proyectos de construcción de vivienda iniciados en el periodo anterior con control técnico, jurídico y financiero V2= Proyectos de construcción de vivienda iniciados en el periodo anterior que cuenten con constancia de radicación de documentos	Número	5	10	15	20	25	576,728,000	818,580,000	859,509,000	902,484,450	3,157,301,450	Planeación	Planeación	SOU		
			34070010009	En el periodo 2012 - 2015, se realiza Control posterior al 50% de las licencias de construcción expedidas por las Curadurías Urbanas	Control posterior de las licencias de	%	(V1/V2)*100	V1 = Licencias de construcción expedidas por los Curadores Urbanos con control posterior V2 = Cantidad de licencias de construcción expedidas por los Curadores Urbanos en la vigencia anterior	Número	30	50	50	50	50	200,000,000	262,450,000	275,572,500	289,351,125	1,027,373,625	Planeación	Planeación	SOU		
			34070010010	En el periodo 2012 - 2015, se atiende el 50% de las Quejas por control ornato	Atención oportuna al control del ornato en la vigencia	%	(V1/V2)*100	V1 = Quejas por control ornato atendidas V2 = Quejas radicadas por control ornato	Número	30	50	50	50	50	200,000,000	298,240,000	313,152,000	328,809,600	1,140,201,600	Planeación	Planeación	SOU		
			34070010011	En el periodo 2012 - 2015, se realiza el 100% del Control de ornato a los predios ubicados en los sitios de interés	Control de ornato a los predios ubicados en los sitios de interés	%	(V1/V2)*100	V1 = Sitios de interés visitados y controlados por ornato V2 = Total de Sitios de interés	Número	10	30	50	80	100	0	0	0	0	0	Planeación	Planeación	SOU		
			34070010012	En el periodo 2012 - 2015, se adecúa el 10% de las zonas verdes cedidas	Adecuación de zonas verdes cedidas	%	(V1/V2)*100	V1 = Cantidad de zonas verdes cedidas y adecuadas en el Municipio V2 = Cantidad de zona verde cedida al Municipio en la vigencia	Número	0	1	4	8	10	0	0	0	0	0	DDA	DDA	SOU		
			34070010013	En el periodo 2012 - 2015, está funcionado el Comité de Espacio Público como instancia asesora, consultiva y vinculante	Comité de Espacio Público como instancia asesora, consultiva y vinculante	Número	Vi	V = Comité de Espacio Público funcionando	Número	0	1	1	1	1	70,000,000	95,760,000	100,548,000	105,575,400	371,883,400	Planeación	Planeación	SOU		
			3472 Renovación Urbana de la Ciudad	34070020002	A diciembre de 2014 está formulado y adoptado el Plan del Centro Global	Formulación y adopción del Plan del Centro Global	%	Vi	V = Avance en la formulación y adopción del Plan del Centro Global	%	40	40	60	100	-	0	0	300,000,000	0	300,000,000	Planeación	Planeación	POT	
		35 CaliDA: Proyección Global Para Todos																						
		351	Profundización de la ciudad-región	3511 Ciudad-región integrada y competitiva	35010010001	En el periodo 2012 - 2015 se realizan 4 Investigaciones o estudios de factibilidad realizados de proyectos de interés común de la ciudad-región	Investigaciones o estudios de factibilidad realizados de proyectos de interés común de la ciudad-región	Número	Vi	V = Investigaciones o estudios de factibilidad realizados de proyectos de interés común de la ciudad-región	Número	0	1	2	3	4	100,000,000	360,000,000	246,000,000	400,000,000	1,106,000,000	Planeación	Planeación	POT
					35010010002	En el periodo 2012 - 2015 se diseñan, financian e implementan 2 Proyectos de desarrollo conjunto de la ciudad-región	Proyectos de desarrollo conjunto de la ciudad-región diseñados, financiados s e implementados	Número	Vi	V = Proyectos de desarrollo conjunto de la ciudad-región diseñados, financiados s e implementados	Número	0	1	1	2	-	107,000,000	0	321,000,000	0	428,000,000	Planeación	Planeación	POT
					35010010003	En el periodo 2012 - 2015 se implementan 2 Convenios con municipios vecinos para integración al MIO	Convenios implementados con municipios vecinos para integración al MIO	Número	Vi	V = Integración por convenios de municipios vecinos al MIO	Número	0	0	0	1	3	0	0	0	0	0	Metrocali	Metrocali	POT
																0	0	500,000,000	1,000,000,000	1,500,000,000	Planeación			

 <p>ALCALDÍA DE SANTIAGO DE CALI DIRECCIONAMIENTO ESTRATEGICO PLANEACION ECONOMICA Y SOCIAL</p>	<p>SISTEMAS DE GESTIÓN SGC - MECI - SISTEDA</p> <p>FORMATO FORMULACIÓN DEL PLAN DE DESARROLLO PLAN INDICATIVO CUADRO 3F</p>										MEDE01.03.18.P03.F03				
											VERSIÓN		2		
											FECHA APROBACIÓN		25/jun/2012		

DEPENDENCIA:	DEPARTAMENTO ADMINISTRATIVO DE PLANEACION
--------------	---

Línea	Componente	Programa	Código indicador	Meta	Indicador	Unidad de medida	Formula	Variables	Unidad de medida	Línea de base	Meta					Inversión (\$)					Fuente de información	Responsable	Reparto
											2011	2012	2013	2014	2015	2012	2013	2014	2015	Total			
352 Cali Conectada con el Mundo	3521 Impulso a la integración nacional por vía terrestre	35020010003	A diciembre de 2015 está elaborado el Estudio para la formulación e implementación de un Plan de Movilidad Regional (sistema de transporte férreo urbano - regional de pasajeros y su articulación con el SITM)	Estudio para la formulación e implementación de un Plan de Movilidad Regional	Número	Vi	V = Estudio para la formulación e implementación de un Plan de Movilidad Regional elaborado		Número	0	0	0	0	1		0	0	0	300,000,000	300,000,000	Planeación	Planeación	POT
		35020010004	A diciembre de 2015 está elaborado el Estudio para la mitigación de impactos de las torres de telecomunicaciones de Santiago de Cali – Segunda Fase	Estudio para la mitigación de impactos de las torres de telecomunicaciones de Santiago de Cali – Segunda Fase	Número	Vi	V = Estudio para la mitigación de impactos de las torres de telecomunicaciones de Santiago de Cali – Segunda Fase elaborado		Número	0	0	0	0	1		0	0	0	300,000,000	300,000,000	Planeación	Planeación	POT
	3522 Cali Vive Digital	35020020007	En el periodo 2012 - 2015 se Diseña e implementa un programa para dotar de tecnologías a 100 instituciones de los sectores educación, salud, gobierno en línea, datacenter, entretenimiento y turismo	Diseño e implementación de un programa para dotar de tecnologías para los sectores educación, salud, gobierno en línea, datacenter, entretenimiento y turismo	%	(V1/V2)*100	V1 =Instituciones dotadas	Número	0	25	50	75	100			4,980,530,973	5,129,946,903	5,283,845,310	5,442,360,669	20,836,683,855	Emcali	Emcali	POT
		35020020008	En el periodo 2012 - 2015 se Diseña e implementa un programa para dotar de servicios de banda ancha y fortalecimiento de la telefonía y televisión a los estratos 1 y 2	Diseño e implementación de un programa para dotar de servicios de banda ancha y fortalecimiento de la telefonía y televisión a los estratos 1 y 2	%	(V1/V2)*100	V1 =Clientes estratos 1 y 2 dotados	Número	0	69	83	100	100			5,600,000,000	5,768,000,000	5,941,040,000	6,238,092,000	23,547,132,000	Emcali	Emcali	POT
	353 Cali Cultura y Economía Globales	35030010001	En el periodo 2012 - 2015 hay 10 nuevas empresas extranjeras que invierten en la ciudad-región	Nuevas empresas extranjeras que invierten en la ciudad-región	Número	Vi	V = Nuevas empresas extranjeras que invierten en la ciudad-región	Número	5	7	8	9	10			0	0	0	0	0	S General - Fomento Econ	Planeación	SDI
		35030010002	A diciembre de 2013, se crea un "finishingschool" para preparar graduados universitarios para laborar en el sector BPO/KPO y otros	Establecimiento de un "finishingschool" para preparar graduados universitarios para laborar en el sector BPO/KPO y otros	Número	Vi	V = Establecimiento de un "finishingschool" para preparar graduados universitarios para laborar en el sector BPO/KPO y otros	Número	0	0	1	-	-			0	0	0	0	0	S General - Fomento Econ	Planeación	SDI
		35030010003	En el periodo 2012 - 2015, se incrementan la operación a 8 Rutas aéreas internacionales directas	Rutas aéreas internacionales directas en operación	Número	Vi	V = Rutas aéreas internacionales directas en operación	Número	6	6	7	8	8			0	0	0	0	0	S General - Fomento Econ	Planeación	SDI
	3533 Cali se proyecta para ser más solidaria y eficaz	35030030001	A diciembre de 2013 está Formulada e implementada la Política Pública de cooperación internacional	Formulación e implementación de una Política Pública de cooperación internacional	Número	Vi	V = Política Pública de cooperación internacional Formulada e implementada	Número	0	0	1	-	-			0	100,000,000	0	0	100,000,000	S General - Cooperación Int	Planeación	SDI
		35030030002	En el periodo 2012 - 2015, se implementan ocho Proyectos financiados con recursos de entidades multilaterales y agencias bilaterales	Proyectos financiados con recursos de entidades multilaterales y agencias bilaterales en implementación	Número	Vi	V = Proyectos financiados con recursos de entidades multilaterales y agencias bilaterales en implementación	Número	0	1	4	6	8			0	0	0	0	0	S General - Cooperación Int	Planeación	DIRECCIÓN
		35030030003	A diciembre de 2013, se ejecutan dos Programas y gestión de proyectos y recursos de cooperación y financiación	Programas y gestión de proyectos y recursos de cooperación y financiación	Número	Vi	V = Programas y gestión de proyectos y recursos de cooperación y financiación	Número	1	1	2	-	-			0	0	0	0	0	S General - Cooperación Int	Planeación	DIRECCIÓN

 ALCALDÍA DE SANTIAGO DE CALI DIRECCIONAMIENTO ESTRATEGICO PLANEACION ECONOMICA Y SOCIAL	SISTEMAS DE GESTIÓN SGC - MECI - SISTEDA										MEDE01.03.18.P03.F03				
	FORMATO FORMULACIÓN DEL PLAN DE DESARROLLO PLAN INDICATIVO CUADRO 3F										VERSIÓN		2		
											FECHA APROBACIÓN		25/jun/2012		

DEPENDENCIA:	DEPARTAMENTO ADMINISTRATIVO DE PLANEACION
--------------	---

Línea	Componente	Programa	Código indicador	Meta	Indicador	Unidad de medida	Formula	Variables	Unidad de medida	Línea de base	Meta				Inversión (\$)					Fuente de información	Responsable	Reparto	
											2011	2012	2013	2014	2015	2012	2013	2014	2015				Total
		3534 Cali nos une	35030040001	A diciembre de 2014, se implementan dos Convenios y/o proyectos de cooperación con la diáspora	Convenios y/o proyectos de cooperación con la diáspora implementados	Número	Vi	V = Convenios y/o proyectos de cooperación con la diáspora implementados	Número	0	0	0	1	2	0	0	0	0	0	0	S General - Cooperación Int	Planeación	DIRECCIÓN
																0	0	207,000,000	207,000,000	414,000,000	Planeación		
	354 Cali Vitrina al Mundo	3541 Cali destino Salsa, Música e Intercultura	35040010001	En 2014 se Realiza una alianza público privada para un complejo de artes escénicas de talla mundial asociado a la salsa	Alianza público privada para un complejo de artes escénicas de talla mundial asociado a la salsa implementada	Número	Vi	V = Alianza público privada para un complejo de artes escénicas de talla mundial asociado a la salsa	Número	0	0	0	1	-	0	0	100,000,000	0	100,000,000	Cultura	Cultura	DIRECCIÓN	
															0	0	0	0	0	Planeación			
		3543 Visita Cali	35040030001	En el periodo 2012 - 2015, se lanza e implementa la Estrategia de marca ciudad	Estrategia de marca ciudad lanzada e implementada	Número	Vi	V = Estrategia de marca ciudad lanzada e implementada	Número	0	0	1	1	1	0	1,300,000,000	1,000,000,000	1,000,000,000	3,300,000,000	S General - Comunicaciones	Planeación	DIRECCIÓN	
															0	164,000,000	0	0	164,000,000	Planeación			
			35040030002	En el periodo 2012 - 2015, se efectuan y apoyan 12 Congresos internacionales	Congresos internacionales efectuados y apoyados	Número	Vi	Congresos internacionales efectuados y apoyados	Número	48	48	52	56	60	0	50,000,000	50,000,000	50,000,000	150,000,000	S General - Fomento Econ	Planeación	SDI	
	36 CaliDA: Buen Gobierno para Todos																						
	361 Gestión Pública y Desarrollo Organizacional de Calidad	3611 Calidad de la gestión pública	36010010001	A diciembre de 2015, están implementados los 142 Requisitos de la Norma NTCGP1000:2009	Requisitos de la Norma NTCGP1000:2009 implementados	Número	Vi	Requisitos de la Norma NTCGP1000:2009 implementados	Número	36	63	90	117	142	220,000,000	235,000,000	240,000,000	272,000,000	967,000,000	Planeación	Planeación	SDI	
																2,038,816,200	3,673,625,502	3,783,834,267	3,897,349,295	13,393,625,264			Salud
			36010010002	A diciembre de 2015, están implementados los 29 Elementos del Modelo Estándar de Control Interno	Elementos del Modelo Estándar de Control Interno implementados	Número	Vi	Elementos del Modelo Estándar de Control Interno implementados	Número	19	21	24	27	29	180,000,000	190,000,000	200,000,000	216,000,000	786,000,000	Planeación	Planeación	SDI	
			36010010003	A diciembre de 2015, están implementadas las cinco Políticas del Sistema de Desarrollo Administrativo	Políticas del Sistema de Desarrollo Administrativo implementados	Número	Vi	Políticas del Sistema de Desarrollo Administrativo implementados	Número	0	1	3	4	5	116,000,000	121,000,000	126,000,000	132,000,000	495,000,000	Planeación	Planeación	SDI	
			3613 Desconcentración efectiva y de cara al ciudadano	36010030001	En el periodo 2012 - 2015, se realiza el Estudio de articulación de la estructura administrativa con la estructura territorial de la ciudad	Estudio de articulación de la estructura administrativa con la estructura territorial de la ciudad	Número	Vi	Estudio de articulación de la estructura administrativa con la estructura territorial de la ciudad	Número	0	0	1	1	1	0	530,414,691	349,238,508	401,647,186	1,281,300,385	Planeación	Planeación	SDI
		36010030002		A diciembre de 2015 se realiza la Restructuración del Sistema Municipal de Planificación	Restructuración del Sistema Municipal de Planificación	Número	Vi	Restructuración del Sistema Municipal de Planificación	Número	0	0	0	1	1	0	0	200,000,000	200,000,000	400,000,000	Planeación	Planeación	SDI	
			36030010001	A diciembre de 2015, está adoptado, socializado e implementado el estudio de nomenclatura	Adopción, socialización e implementación del estudio de nomenclatura	%	ΣVi	V1 = Estudio adoptado (25%)	%	25	25	50	75	100	0	658,004,000	688,065,000	719,345,000	2,065,414,000	Planeación	Planeación	SOU	
								V2 = Estudio difundido y socializado (25%)	%														
								V3 = Estudio implementado (50%)	%														
			36030010002	En el periodo 2012 - 2015, se mantiene actualizada en 100% la Base de datos de estratificación	Base de datos de estratificación actualizada	%	Vi	Base de datos de estratificación actualizada	%	100	100	100	100	100	400,000,000	328,000,000	328,000,000	328,000,000	1,384,000,000	Planeación	Planeación	SDI	
			36030010003	A diciembre de 2013 está realizado el Censo de Estratificación de Fincas y Viviendas dispersas	Censo de Estratificación de Fincas y Viviendas dispersas realizado	Número	Vi	Censo de Estratificación de Fincas y Viviendas dispersas realizado	Número	0	0	1	-	-	0	84,000,000	0	0	84,000,000	Planeación	Planeación	SDI	
			36030010004	A diciembre de 2015, se encuentra en un 75% la implementación de la Infraestructura de Datos Espaciales de Santiago de Cali- IDESC	Infraestructura de Datos Espaciales de Santiago de Cali- IDESC implementada	%	Vi	V= Avance en la implementación de la IDESC	%	50	56	63	69	75	300,000,000	500,000,000	200,000,000	200,000,000	1,200,000,000	Planeación	Planeación	POT	
		36030010005	En el periodo 2012-2015, se ha construido en un 100% la Red geodésica satelital del municipio y está en funcionamiento	Construcción de la Red geodésica satelital del municipio	%	(V1/V2)*100	V1 = Estaciones geodésicas construidas V2 = Estaciones geodésicas por construir	Número	0	50	100	100	100	200,000,000	0	150,000,000	0	350,000,000	Planeación	Planeación	POT		

 ALCALDÍA DE SANTIAGO DE CALI DIRECCIONAMIENTO ESTRATEGICO PLANEACION ECONOMICA Y SOCIAL	SISTEMAS DE GESTIÓN SGC - MECI - SISTEDA		MEDE01.03.18.P03.F03	
	FORMATO FORMULACIÓN DEL PLAN DE DESARROLLO PLAN INDICATIVO CUADRO 3F		VERSIÓN	2
			FECHA APROBACIÓN	25/jun/2012

DEPENDENCIA:	DEPARTAMENTO ADMINISTRATIVO DE PLANEACION
--------------	---

Línea	Componente	Programa	Código indicador	Meta	Indicador	Unidad de medida	Formula	Variables	Unidad de medida	Línea de base	Meta					Inversión (\$)					Fuente de información	Responsable	Reparto
											2011	2012	2013	2014	2015	2012	2013	2014	2015	Total			
363	Cali, Un Gobierno Transparente	3631 Información de calidad para la Planificación Territorial	36030010006	En el periodo 2012 - 2015, las 17 Dependencias tienen capacitación y asistencia técnica en formulación de proyectos	Dependencias capacitadas y con asistencia técnica en formulación de proyectos	Número	Vi	Dependencias capacitadas y con asistencia técnica en formulación de proyectos	Número	17	17	17	17	17	211,000,000	200,000,000	200,000,000	200,000,000	811,000,000	Planeación	Planeación	SDI	
			36030010007	A diciembre de 2015 hay dos Módulos de SAP en productivo para el seguimiento y evaluación de proyectos y toma de decisiones	Módulos de SAP en productivo en seguimiento y evaluación de proyectos y toma de decisiones	Número	Vi	Módulos de SAP en productivo seguimiento y evaluación de proyectos	Número	0	0	0	1	2	0	0	150,000,000	300,000,000	450,000,000	Planeación	Planeación	SDI	
			36030010008	En el periodo 2012 - 2015, se publican al menos cuatro documentos con estadísticas básicas en el Municipio	Documentos con estadísticas básicas en el Municipio publicados	Número	Vi	Documentos con estadísticas básicas publicados	Número	4	4	4	4	4	400,000,000	352,467,014	682,713,716	414,985,087	1,850,165,817	Planeación	Planeación	SDI	
			36030010009	A diciembre de 2015 está formulado el Plan Prospectivo Cali, Visión 2036	Estructuración y socialización del Plan Prospectivo "Cali, Visión 2036"	Número	Vi	Plan Prospectivo Cali, Visión 2036	Número	0	0	0	1	1	0	0	100,000,000	100,000,000	200,000,000	Planeación	Planeación	SDI	
			36030010010	A diciembre de 2015, se atienden al menos el 90% de las solicitudes de encuesta del Sisbén	Participación en la atención a solicitudes de encuesta del Sisbén	%	(V1/V2)*100	V1 = Solicitudes de encuesta Sisbén atendidas V2 = Solicitudes de encuesta Sisbén radicadas	Número	67	70	78	85	90	2,200,000,000	1,800,000,000	1,747,000,000	1,750,000,000	7,497,000,000	Planeación	Planeación	SDI	
									Número														
			36030010011	A diciembre de 2015 se cuenta con una base Predial de la Administración Municipal armonizada en un 100%	Armonización de la base predial de la Administración Municipal	%	(V1/V2)*100	V1 = Registros revisados V2 = Registros totales	Número	0	2	15	40	100		36,175,908	39,808,462	32,670,392	39,953,439	148,608,201	Hacienda	Hacienda	SDI, POT, SOU
															0	150,000,000	150,000,000	300,000,000	600,000,000	Planeación			
															0	187,600,000	0	0	187,600,000	Vivienda			
															0	0	0	0	0	DDA			
															0	0	0	0	0	Metrocali			
															0	0	0	0	0	Emcali			
			36030010012	A diciembre de 2013 está realizada Encuesta socioeconómica de Cali	Encuesta socioeconómica del Municipio de Santiago de Cali	Número	Vi	V = Encuesta socioeconómica de Cali	Número	0	0	1	-	-	0	200,000,000	0	0	200,000,000	Planeación	Planeación	SDI	
			36030010013	A diciembre de 2012 está en funcionamiento la Unidad de Gestión de Proyectos	Unidad de Gestión de Proyectos	Número	Vi	V = Unidad de Gestión de Proyectos	Número	0	1	-	-	-	0	0	0	0	0	Planeación	Planeación	DIRECCIÓN	
			36030010014	En el periodo 2012 - 2015, se actualiza el Expediente Municipal	Actualización del Expediente Municipal	%	Vi	Avance en la Actualización del Expediente Municipal	%	0	0	60	80	100	0	190,000,000	50,000,000	50,000,000	290,000,000	Planeación	Planeación	POT	
		36030010015	En el periodo 2012 - 2015, se formula, evalúa y divulga el instrumento de planificación	Instrumento de planificación del municipio formulado, evaluado y divulgado	Número	Vi	Instrumento de planificación formulado, evaluado y divulgado	Número	0	1	1	1	1	241,500,000	200,000,000	200,000,000	200,000,000	841,500,000	Planeación	Planeación	SDI		
		3632 Servicio al ciudadano	36030020002	A diciembre de 2015, está implementada la Estrategia Gobierno en línea	Estrategia Gobierno en línea implementada	%	Vi	V = Ponderación de factores evaluados por MinTIC	%	46.8	46.8	92	94	100	0	363,000,000	750,000,000	750,000,000	1,863,000,000	Planeación	Planeación	SDI	
			36030020003	A diciembre de 2015, se incrementan a 45 los Trámites y servicios nuevos ofrecidos en línea a los ciudadanos	Trámites y servicios nuevos ofrecidos en línea a los ciudadanos	Número	Vi	V = Trámites y servicios nuevos ofrecidos en línea a los ciudadanos	Número	25	30	35	40	45	45,000,000	50,000,000	50,000,000	50,000,000	195,000,000	S General	S General	SDI	
			36030020004	A diciembre de 2015, hay cinco Trámites del DAPM vinculados a la Ventanilla Única del Constructor	Integración de la Ventanilla Única del Constructor con los trámites del DAP	Número	Vi	V = Trámites del DAPM vinculados a la Ventanilla Única del Constructor	Número	2	2	3	4	5	0	60,100,000	63,105,000	66,260,250	189,465,250	Planeación	Planeación	SOU	
36030020006	A diciembre de 2015, se ha Digitalizado el 40% de la cartografía de la planoteca del DAP		Digitalización de la cartografía de la planoteca del DAP	%	(V1/V2)*100	V1 = Planos digitalizados V2 = Planos por digitalizar	Número	0	0	5	20	40	0	138,220,000	52,800,000	55,440,000	246,460,000	Planeación	Planeación	SOU			
							Número																