



***DEPARTAMENTO ADMINISTRATIVO DE PLANEACIÓN***

---

**PLAN DE ACCIÓN  
DEPARTAMENTO ADMINISTRATIVO DE PLANEACIÓN  
2014**

---

Santiago de Cali, enero 15 de 2014



## ***DEPARTAMENTO ADMINISTRATIVO DE PLANEACIÓN***

Este documento es posible gracias a la colaboración y aportes de los funcionarios del Departamento Administrativo de Planeación Municipal. A todos ellos, nuestro agradecimiento por su invaluable contribución.

---

**LEÓN DARÍO ESPINOSA RESTREPO**  
Director

**María Virginia Borrero Garrido**  
Subdirectora de Ordenamiento Urbanístico

**Francisco Javier Bonilla Hurtado**  
Subdirector (E) del Plan de Ordenamiento  
Territorial y Servicios Públicos

**María Virginia Jordán Quintero**  
Subdirectora de Desarrollo Integral

---

**Alba Luz Echeverry de Olaya**  
Asesor (E)  
Edición, Compilación y Resumen



## ***DEPARTAMENTO ADMINISTRATIVO DE PLANEACIÓN***

### **PLAN DE ACCIÓN DEL 2014**

#### **1. RELACIÓN DEL DEPARTAMENTO ADMINISTRATIVO DE PLANEACIÓN CON EL PLAN DE DESARROLLO MUNICIPAL**

##### **1.1. RELACIÓN DEL DEPARTAMENTO ADMINISTRATIVO DE PLANEACIÓN CON:**

###### **1.1.1. La Visión**

El Departamento Administrativo de Planeación Municipal, a partir de las directrices del Alcalde y con el concurso de las dependencias del nivel Global y Sectorial, apunta al logro de la visión del Plan de Desarrollo, definiendo las políticas macro de planificación y la prospectiva integral del municipio, promoviendo un desarrollo social y económico sostenido en armonía con el medio ambiente. De igual forma, fomentando una cultura de respeto del bien común y la solidaridad; propiciando un municipio ordenado en sus expresiones físicas del ornato, amoblamiento, usos, nomenclatura, espacio público y equipamiento comunitario, para el mejoramiento de la calidad de vida de los caleños y de su convivencia armónica.

###### **1.1.2. La Misión**

El Departamento Administrativo de Planeación Municipal contribuye al logro de la misión del Plan de Desarrollo, dirigiendo y coordinando el Sistema Municipal de Planificación y procurando la aplicación de una planeación participativa construida desde las bases de la sociedad civil en pro del fortalecimiento de la democracia y el desarrollo. De igual forma, diseñando y ejecutando acciones para lograr el desarrollo ordenado de la forma y estructura urbana del municipio, en especial, de una imagen física y armoniosa de Santiago de Cali.


##### **1.2 Indicar como la entidad se relaciona con las Líneas, Componentes, Programas e Indicadores de Producto (Cuadro 1F).**


## **2. INDICADORES**


- 2.1. Metas e Indicadores con los que se medirá la gestión del Departamento Administrativo de Planeación (Cuadro 2F).
- 2.2. Metas e indicadores de producto de responsabilidad del Departamento Administrativo de Planeación, Plan Indicativo (Cuadro 3F).
- 2.3. Metas e indicadores de resultado de responsabilidad del Departamento Administrativo de Planeación, Plan Indicativo (Cuadro 4F).

## **CUADRO 1 F**


**RELACIÓN DE LOS PROYECTOS DE COMPETENCIA DE LA  
DEPENDENCIA FRENTE AL PLAN DE DESARROLLO**


 ALCALDÍA DE SANTIAGO DE CALI DIRECCIONAMIENTO ESTRATÉGICO PLANEACION ECONOMICA Y SOCIAL			SISTEMAS DE GESTIÓN SGC - MECI - SISTEDA							MEDE01.03.18.P03.F01			
							VERSIÓN		3				
							FECHA APROBACIÓN		17/dic/2013				
FORMATO FORMULACIÓN DEL PLAN DE ACCIÓN													
RELACIÓN DE LOS PROYECTOS DE COMPETENCIA DE LA DEPENDENCIA FRENTE AL PLAN DE DESARROLLO													
CUADRO 1F													
DEPENDENCIA:				DEPARTAMENTO ADMINISTRATIVO DE PLANEACIÓN					Fecha de reporte:		15/01/2014	Vigencia:	2014
Código dependencia	Código general	Clase	Identificación de la línea estratégica, componente, programa, indicador y proyectos de inversión	Clasificación (BP)	Meta a alcanzar Plan Indicativo 2014	Meta del proyecto (Descripción)	Indicador del proyecto (Descripción)	Valor de la meta del proyecto	Presupuesto inicial (Pesos)	Día / Mes/ Año (Inicio)	Día / Mes / Año (Finalización)	Dependencia responsable (Reparto administrativo)	
	32	L	CaliDA: Bienestar para todos										
	3207	C	Construyendo Tejido Social										
	3207001	P	Por Cali Participo										
	32070010004	I	Estrategias, instrumentos y mecanismos de participación diseñados e implementados con el objeto incentivar la participación y organización ciudadana.										
4132	32070010004	pr	Apoyo administrativo y logístico al Consejo Municipal de Planeación del Municipio de Santiago de Cali	07032889	N.A.	Metros cuadrados de oficina de CMP acondicionada Sistema de información diseñado y piloteado para el seguimiento a instrumentos de planificación Documento de Evaluación de PDM Foros de discusión en temas de ciudad Reuniones apoyadas del CMP Material Informativo elaborado e impreso seguimiento del PDM Consejeros capacitados en temas de interés de la Ciudad Archivo e Información actualizada y organizada del CPM Personas participantes de encuentros regionales o nacionales en las ponencias	M2  Número  Número  Número  Número  Número  Número  Número	30  1  1  3  1  1  19  1  5	55,000,000	01/04/2014	31/12/2014	Departamento Administrativo de Planeación - Subdirección de Desarrollo Integral	
	33	L	CaliDA: Prosperidad para Todos										
	3301	C	Competitividad de Cali y la Región										
	3301001	P	Consolidación de Clústeres Productivos										
	33010010001	I	Programas de fomento y fortalecimiento de clústeres existentes en la ciudad										
						Diseño de la estrategia de fortalecimiento para los Clústers.	Unidad	1					
						Cuadro de mando de indicadores por clúster	Unidad	1					


 ALCALDÍA DE SANTIAGO DE CALI DIRECCIONAMIENTO ESTRATÉGICO PLANEACION ECONOMICA Y SOCIAL			SISTEMAS DE GESTIÓN SGC - MECI - SISTEDA							MEDE01.03.18.P03.F01						
FORMATO FORMULACIÓN DEL PLAN DE ACCIÓN RELACIÓN DE LOS PROYECTOS DE COMPETENCIA DE LA DEPENDENCIA FRENTE AL PLAN DE DESARROLLO CUADRO 1F											VERSIÓN		3			
											FECHA APROBACIÓN		17/dic/2013			
DEPENDENCIA: DEPARTAMENTO ADMINISTRATIVO DE PLANEACIÓN											Fecha de reporte:		15/01/2014	Vigencia:	2014	
Código dependencia	Código general	Clase	Identificación de la línea estratégica, componente, programa, indicador y proyectos de inversión	Clasificación (BP)	Meta a alcanzar Plan Indicativo 2014	Meta del proyecto (Descripción)	Indicador del proyecto (Descripción)	Valor de la meta del proyecto	Presupuesto inicial (Pesos)	Día / Mes/ Año (Inicio)	Día / Mes / Año (Finalización)	Dependencia responsable (Reparto administrativo)				
4132	33010010001	pr	Formulación de programas de fomento y fortalecimiento de clúster en el Municipio de Santiago de Cali	22032943	5	Documento Planeación estratégica revisado y actualizado de los Clústers	Unidad	1	360,000,000	01/01/2014	31/12/2014	Departamento Administrativo de Planeación - Subdirección de Desarrollo Integral				
						Clúster fortalecidos	Unidad	5								
						Proyectos apoyados y gestionados	Número	5								
						Capacitaciones en procesos transversales para los Clústers	Número	2								
						Foro de divulgación del proceso de fortalecimiento de Clústers	Número	1								
	33010010005	I	Implementación centro del servicio público de empleo													
4132	33010010005	pr	Implementación del centro de servicio público de empleo de Santiago de Cali	10046006	1	Un centro de empleo en funcionamiento para la necesidades del Municipio de Santiago de Cali	Unidad	1	500,000,000	01/01/2014	31/12/2014	Departamento Administrativo de Planeación - Subdirección de Desarrollo Integral				
						Cronograma de actividades del funcionamiento del centro de empleo	Unidad	1								
						Informes mensuales de avance de la coordinación, orientación y seguimiento de los procesos de empleo	Unidad	12								
						Informes mensuales de avance de gestión de actividades realizadas frente a oferentes y demandantes que utilizan el centro de empleo	Unidad	12								
						Informes mensuales de avance de apoyo seguimiento y evaluación a los procesos de emprendimiento para el fortalecimiento del ecosistema de la ciudad	Unidad	12								
	3301002	P	Consolidación de Ventajas Competitivas Empresariales													


<div></div> <div>ALCALDÍA DE SANTIAGO DE CALI</div> <div>DIRECCIONAMIENTO ESTRATÉGICO PLANEACION ECONOMICA Y SOCIAL</div>			<div>SISTEMAS DE GESTIÓN SGC - MECI - SISTEDA</div> <div>FORMATO FORMULACIÓN DEL PLAN DE ACCIÓN</div> <div>RELACIÓN DE LOS PROYECTOS DE COMPETENCIA DE LA DEPENDENCIA FRENTE AL PLAN DE DESARROLLO</div> <div>CUADRO 1F</div>							MEDE01.03.18.P03.F01			
										VERSIÓN		3	
										FECHA APROBACIÓN		17/dic/2013	
<div>DEPENDENCIA:DEPARTAMENTO ADMINISTRATIVO DE PLANEACIÓN</div> <div>Fecha de reporte:15/01/2014Vigencia:2014</div>													
Código dependencia	Código general	Clase	Identificación de la línea estratégica, componente, programa, indicador y proyectos de inversión	Clasificación (BP)	Meta a alcanzar Plan Indicativo 2014	Meta del proyecto (Descripción)	Indicador del proyecto (Descripción)	Valor de la meta del proyecto	Presupuesto inicial (Pesos)	Día / Mes/ Año (Inicio)	Día / Mes / Año (Finalización)	Dependencia responsable (Reparto administrativo)	
	33010020001	I	Empresas MiPymes que mejoran integralmente sus capacidades competitivas con instrumentos de fortalecimiento empresarial, debe orientarse a las Mipymes que son las que generan empleo										
4132	33010020001	pr	Mejoramiento de las capacidades competitivas con instrumentos de fortalecimiento empresarial orientadas a las Mipymes del Municipio Santiago de Cali	22032936	350	Documento de sistematización de las principales necesidades de la Mipymes de Santiago de Cali	Unidad	1	176,220,000	01/01/2014	31/12/2014	Departamento Administrativo de Planeación - Subdirección de Desarrollo Integral	
						Número de asesorías y capacitaciones a las Mipymes para mejorar sus capacidades competitivas	Unidad	100					
						Número de asesorías especializadas según las necesidades de cada Mipymes	Unidad	150					
	3302	C	Fortalecimiento Empresarial										
	3302001	P	Impulso a MiPymes										
	33020010001	I	MiPymes apoyadas y fortalecidas										
4132	33020010001	pr	Implementación del programa de apoyo y fortalecimiento a las Mipymes en Santiago de Cali	22046019	350	Programa de articulación de entidades de fortalecimiento y acompañamiento a las Mipymes	Unidad	1	176,500,000	01/01/2014	31/12/2014	Departamento Administrativo de Planeación - Subdirección de Desarrollo Integral	
						Mipymes de subsistencia o necesidad en Santiago de Cali apoyadas a través de los programas de fortalecimiento	Unidad	50					
						Mipymes tradicionales en Santiago de Cali apoyadas en su etapa de formalización	Unidad	100					
						Documento del estado del arte de las Mipymes formalizables en Santiago de Cali	Unidad	1					
						Mipymes atendidas con los talleres de desarrollo empresarial	Unidad	100					
						Informe de medios de la estrategia de desarrollo empresarial	Unidad	1					
	3303	C	Emprendimiento e Innovación										





 ALCALDÍA DE SANTIAGO DE CALI DIRECCIONAMIENTO ESTRATÉGICO PLANEACION ECONOMICA Y SOCIAL			SISTEMAS DE GESTIÓN SGC - MECI - SISTEDA							MEDE01.03.18.P03.F01					
FORMATO FORMULACIÓN DEL PLAN DE ACCIÓN RELACIÓN DE LOS PROYECTOS DE COMPETENCIA DE LA DEPENDENCIA FRENTE AL PLAN DE DESARROLLO CUADRO 1F											VERSIÓN		3		
											FECHA APROBACIÓN		17/dic/2013		
DEPENDENCIA: DEPARTAMENTO ADMINISTRATIVO DE PLANEACIÓN											Fecha de reporte:		15/01/2014	Vigencia:	2014
Código dependencia	Código general	Clase	Identificación de la línea estratégica, componente, programa, indicador y proyectos de inversión	Clasificación (BP)	Meta a alcanzar Plan Indicativo 2014	Meta del proyecto (Descripción)	Indicador del proyecto (Descripción)	Valor de la meta del proyecto	Presupuesto inicial (Pesos)	Día / Mes/ Año (Inicio)	Día / Mes / Año (Finalización)	Dependencia responsable (Reparto administrativo)			
	3303001	P	Cultura Emprendedora e Innovadora												
	33030010002	I	Asistencia técnica y acompañamiento empresarial y estratégico a iniciativas de emprendimiento												
4132	33030010002	pr	Asistencia técnica y acompañamiento empresarial y estratégico a iniciativas de emprendimiento en el Municipio Santiago de Cali	22032941	210	Documento de necesidades de la ruta de emprendimiento Modelo para fortalecer el ecosistema de emprendimiento Plan Maestro para el ajuste del ecosistema de emprendimiento Plan Maestro para el ajuste del ecosistema de emprendimiento Plan Maestro para el ajuste del ecosistema de emprendimiento Plan Maestro para el ajuste del ecosistema de emprendimiento Documento diseño de estrategia de comunicación del ecosistema de emprendimiento	Unidad Unidad Unidad Unidad Unidad Unidad Unidad	1 1 1 1 1 1 1	180,000,000	01/01/2014	31/12/2014	Departamento Administrativo de Planeación - Subdirección de Desarrollo Integral			
	3303002	P	Emprendimientos Comunitarios Urbanos y Rurales												
	33030020002	I	Asistencia técnica a emprendimientos comunitarios innovadores (urbanos/rurales)												
						Documento de diagnostico situacional de los emprendimientos comunitarios innovadores y sociales de Santiago de Cali Documento con los lineamientos metodológicos para el fortalecimiento del sistema de emprendimientos comunitarios y/o sociales Manuales y Cartillas de capacitación y transferencia metodológica Personas capacitadas en emprendimiento comunitario innovador	Unidad Unidad Unidad Unidad	1 1 60 120				Departamento Administrativo de			


 ALCALDÍA DE SANTIAGO DE CALI DIRECCIONAMIENTO ESTRATÉGICO PLANEACIÓN ECONÓMICA Y SOCIAL			SISTEMAS DE GESTIÓN SGC - MECI - SISTEDA							MEDE01.03.18.P03.F01				
											VERSIÓN		3	
											FECHA APROBACIÓN		17/dic/2013	
FORMATO FORMULACIÓN DEL PLAN DE ACCIÓN														
RELACIÓN DE LOS PROYECTOS DE COMPETENCIA DE LA DEPENDENCIA FRENTE AL PLAN DE DESARROLLO														
CUADRO 1F														
DEPENDENCIA: DEPARTAMENTO ADMINISTRATIVO DE PLANEACIÓN								Fecha de reporte:		15/01/2014		Vigencia:		2014
Código dependencia	Código general	Clase	Identificación de la línea estratégica, componente, programa, indicador y proyectos de inversión	Clasificación (BP)	Meta a alcanzar Plan Indicativo 2014	Meta del proyecto (Descripción)	Indicador del proyecto (Descripción)	Valor de la meta del proyecto	Presupuesto inicial (Pesos)	Día / Mes/ Año (Inicio)	Día / Mes / Año (Finalización)	Dependencia responsable (Reparto administrativo)		
4132	33030020002	pr	Asistencia técnica a emprendimientos comunitarios innovadores Santiago de Cali	7046016	60	Aplicativo de georeferenciación de los emprendimientos	Unidad	1	100,000,000	01/01/2014	31/12/2014	Planeación - Subdirección de Desarrollo Integral		
						Actualización periódica de las redes sociales (Facebook, Twiter y blog)	Unidad	1						
						Cultura de los emprendimientos comunitarios innovadores								
						Estrategia Implementada de Sostenibilidad de los emprendimientos Comunitarios Innovadores	Unidad	1						
						Evento de socialización realizado de la estrategia de sostenibilidad de los emprendimientos comunitarios innovadores	Unidad	1						
	34	L	<b>CaliDA: Un Entorno Amable para Todos</b>											
	3401	C	Cali en Armonía con el Ambiente											
	3401003	P	Educación y Cultura Ambiental en Acción											
	34010030006	I	Programa de sensibilización ciudadana para la promoción de la cultura de basura cero y capacitación de infractores del comparendo ambiental implementado											
4132	34010030006	pr	Implementación de la cultura de la separación en la fuente del Municipio de Santiago de Cali	21032853	N.A.	Dependencias con asistencia técnica en implementación sistema GIRS	Número	8	400,000,000	01/01/2014	31/12/2014	Departamento Administrativo de Planeación - Subdirección del POT y Servicios Públicos		
						Reuniones de evaluación y seguimiento sectores con asistencia técnica en GIRS Conjuntos Residenciales, eventos masivos y Centros Comerciales, Almacenes de Cadena y Supermercados	Número	10						
						Informes de evaluación y seguimiento del PGIRS	Número	3						
						Recorridos para el levantamiento de información PGIRS.	Número	150						


 <p>ALCALDÍA DE SANTIAGO DE CALI DIRECCIONAMIENTO ESTRATÉGICO PLANEACION ECONOMICA Y SOCIAL</p>			SISTEMAS DE GESTIÓN SGC - MECI - SISTEDA							MEDE01.03.18.P03.F01			
							VERSIÓN		3				
							FECHA APROBACIÓN		17/dic/2013				
FORMATO FORMULACIÓN DEL PLAN DE ACCIÓN													
RELACIÓN DE LOS PROYECTOS DE COMPETENCIA DE LA DEPENDENCIA FRENTE AL PLAN DE DESARROLLO													
CUADRO 1F													
DEPENDENCIA: DEPARTAMENTO ADMINISTRATIVO DE PLANEACIÓN							Fecha de reporte:		15/01/2014	Vigencia:	2014		
Código dependencia	Código general	Clase	Identificación de la línea estratégica, componente, programa, indicador y proyectos de inversión	Clasificación (BP)	Meta a alcanzar Plan Indicativo 2014	Meta del proyecto (Descripción)	Indicador del proyecto (Descripción)	Valor de la meta del proyecto	Presupuesto inicial (Pesos)	Día / Mes/ Año (Inicio)	Día / Mes / Año (Finalización)	Dependencia responsable (Reparto administrativo)	
						Ejemplares del documento de modificación del estatuto de escombros.	Número	250					
						Estrategia de difusión diseñada para la modificación del estatuto de escombros.	Número	1					
						Estrategia de difusión diseñada para manejo uso, y aprovechamiento de orgánicos.	Número	1					
						Ejemplares del manual de posconsumo	Número	250					
	3402	C	Gestión Integral del Riesgo de Desastres										
	3402001	P	Conocimiento, monitoreo y control de factores generadores de riesgo (Gestión Prospectiva)										
	34020010001	I	Evaluaciones de amenaza, vulnerabilidad y riesgo por fenómenos naturales										
4132	34020010001	pr	Asistencia para evaluar la vulnerabilidad y el riesgo por movimientos en masa en el Municipio Santiago de Cali	22032939	6	Modelo para el cálculo de la vulnerabilidad por movimientos en masa	Número	1	272,498,400	01/01/2014	31/12/2014	Departamento Administrativo de Planeación - Subdirección del POT y Servicios Públicos	
						Mapas temáticos sobre variables socioeconómicas y físicas	Número	4					
						Mapa de vulnerabilidad por movimientos en masa	Número	1					
						Modelo para el cálculo del riesgo por movimientos en masa	Número	1					
						Mapa depurado de la amenaza por movimientos en masa	Número	1					
						Mapa de riesgo por movimientos en masa	Número	1					
	34020010002	I	Instrumentos normativos para la localización y construcción segura de edificaciones										
						Documento de caracterización geomorfológica y geomecánica de las laderas occidentales de Cali	Porcentaje	0.6				Departamento	

 ALCALDÍA DE SANTIAGO DE CALI DIRECCIONAMIENTO ESTRATÉGICO PLANEACION ECONOMICA Y SOCIAL			SISTEMAS DE GESTIÓN SGC - MECI - SISTEDA  <b>FORMATO FORMULACIÓN DEL PLAN DE ACCIÓN</b> RELACIÓN DE LOS PROYECTOS DE COMPETENCIA DE LA DEPENDENCIA FRENTE AL PLAN DE DESARROLLO <b>CUADRO 1F</b>							MEDE01.03.18.P03.F01				
										VERSIÓN		3		
										FECHA APROBACIÓN		17/dic/2013		
DEPENDENCIA: DEPARTAMENTO ADMINISTRATIVO DE PLANEACIÓN										Fecha de reporte:		15/01/2014	Vigencia:	2014
Código dependencia	Código general	Clase	Identificación de la línea estratégica, componente, programa, indicador y proyectos de inversión	Clasificación (BP)	Meta a alcanzar Plan Indicativo 2014	Meta del proyecto (Descripción)	Indicador del proyecto (Descripción)	Valor de la meta del proyecto	Presupuesto inicial (Pesos)	Día / Mes/ Año (Inicio)	Día / Mes / Año (Finalización)	Dependencia responsable (Reparto administrativo)		
4132	34020010002	pr	Formulación del reglamento para la estabilidad de desarrollos urbanos en ladera Municipio de Santiago de Cali	22032902	3	Síntesis técnica y normativa sobre estabilidad de laderas	Número	1	430,000,000	01/01/2014	31/12/2014	Administrativo de Planeación - Subdirección del POT y Servicios Públicos		
						Norma Técnica para construcciones en la ladera de Santiago de Cali	Número	1						
						Proyecto de Decreto	Número	1						
	3403	C	Vivienda Digna											
	3403001	P	Cali ciudad en transformación											
	34030010001	I	Formulación Política de Mejoramiento Integral de Barrios											
4132	34030010001	pr	Asistencia para estructurar el Programa PRIZMA del Municipio de Santiago de Cali	22032910	1	Estrategia de acción y participación interinstitucional y comunitaria	Porcentaje	0.2	250,000,000	01/01/2014	31/12/2014	Departamento Administrativo de Planeación - Subdirección del POT y Servicios Públicos		
						Inventario georeferenciado y caracterización de los Asentamientos Humanos de Desarrollo Incompleto de Santiago de Cali	Porcentaje	0.4						
						Documento de síntesis técnica y normativa sobre AHDIs	Porcentaje	0.1						
						Procesos de coordinación interinstitucional implementados	Porcentaje	0.4						
	3404	C	Espacio Público y Equipamientos Colectivos de Calidad para Todos											
	3404001	P	Generación, Adecuación y Apropiación del Espacio público											
	34040010012	I	Mantenimiento a fuentes ornamentales											
4132	34040010012	pr	Conservación fuentes ornamentales Municipio Santiago de Cali	22032924	28	Mantenimiento preventivo fuentes	Número	12	250,026,870	01/01/2014	31/12/2014	Departamento Administrativo de Planeación - Subdirección de Ordenamiento Urbanístico		
						Mantenimiento a fuentes ornamentales	Número	28						
						Mantenimiento correctivo fuentes	Número	3						
						Informe de Diagnostico de Fuentes	Número	2						
						Documento en medio magnético de fichas técnicas de fuentes ornamentales	Número	28						


 ALCALDÍA DE SANTIAGO DE CALI DIRECCIONAMIENTO ESTRATÉGICO PLANEACIÓN ECONÓMICA Y SOCIAL			SISTEMAS DE GESTIÓN SGC - MECI - SISTEDA							MEDE01.03.18.P03.F01				
											VERSIÓN		3	
											FECHA APROBACIÓN		17/dic/2013	
FORMATO FORMULACIÓN DEL PLAN DE ACCIÓN														
RELACIÓN DE LOS PROYECTOS DE COMPETENCIA DE LA DEPENDENCIA FRENTE AL PLAN DE DESARROLLO														
CUADRO 1F														
DEPENDENCIA: DEPARTAMENTO ADMINISTRATIVO DE PLANEACIÓN										Fecha de reporte:		15/01/2014	Vigencia:	2014
Código dependencia	Código general	Clase	Identificación de la línea estratégica, componente, programa, indicador y proyectos de inversión	Clasificación (BP)	Meta a alcanzar Plan Indicativo 2014	Meta del proyecto (Descripción)	Indicador del proyecto (Descripción)	Valor de la meta del proyecto	Presupuesto inicial (Pesos)	Día / Mes/ Año (Inicio)	Día / Mes / Año (Finalización)	Dependencia responsable (Reparto administrativo)		
	34040010013	I	Mantenimiento de Monumentos											
4132	34040010013	pr	Conservación estatuas y monumentos definidas en el POT Municipio de Santiago de Cali	22032930	44	Mantenimiento y limpieza de estatuas y Monumentos	Número	14	85,184,531	01/01/2014	31/12/2014	Departamento Administrativo de Planeación - Subdirección de Ordenamiento Urbanístico		
	34040010014	I	Mantenimiento y reposición del mobiliario urbano concesionado.											
4132	34040010014	pr	Proyecto Interventoria Amoblamiento de Santiago de Cali	22025976	100	Informe de seguimiento de mantenimiento de mobiliario urbano concesionado	Número	12	355,607,000	01/01/2014	31/12/2014	Departamento Administrativo de Planeación - Subdirección de Ordenamiento Urbanístico		
						Informe Auditorias de gestión comercial al año	Número	2						
						Informe anual de confrontación de la facturación vs la ocupación de caras publicitadas	Número	4						
	34040010017	I	Manual normativo para el mobiliario urbano a partir del diseño universal											
4132	34040010017	pr	Edición Manual normativo mobiliario urbano Santiago de Cali	22046018	1	Documento normativo de Mobiliario Urbano formulado	Número	1	108,011,130	01/01/2014	31/12/2014	Departamento Administrativo de Planeación - Subdirección de Ordenamiento Urbanístico		
						Manual de Mobiliario Urbano editado e impreso	Número	1						
						Informe mesas de trabajo con las entidades relacionadas con espacio público	Número	5						
						Materiales de presentación del Manual Normativo de Mobiliario Urbano	Número	1						
	3405	C	Movilidad Armónica, Sostenible y Segura											
	3405001	P	Administración y Gestión de la Movilidad											
	34050010007	I	Implementación del Plan de Movilidad Urbana PIMU											
						Informe de escenarios de movilidad bajo indicadores ambientales	Número	2				Departamento Administrativo de		
						Informe multivariable de propuestas de movilidad	Número	2						


<div></div> <div>ALCALDÍA DE SANTIAGO DE CALI</div> <div>DIRECCIONAMIENTO ESTRATEGICO PLANEACION ECONOMICA Y SOCIAL</div>			<div>SISTEMAS DE GESTIÓN SGC - MECI - SISTEDA</div> <div>FORMATO FORMULACIÓN DEL PLAN DE ACCIÓN</div> <div>RELACIÓN DE LOS PROYECTOS DE COMPETENCIA DE LA DEPENDENCIA FRENTE AL PLAN DE DESARROLLO</div> <div>CUADRO 1F</div>							MEDE01.03.18.P03.F01					
										VERSIÓN		3			
										FECHA APROBACIÓN		17/dic/2013			
DEPENDENCIA: DEPARTAMENTO ADMINISTRATIVO DE PLANEACIÓN											Fecha de reporte:		15/01/2014	Vigencia:	2014
Código dependencia	Código general	Clase	Identificación de la línea estratégica, componente, programa, indicador y proyectos de inversión	Clasificación (BP)	Meta a alcanzar Plan Indicativo 2014	Meta del proyecto (Descripción)	Indicador del proyecto (Descripción)	Valor de la meta del proyecto	Presupuesto inicial (Pesos)	Día / Mes/ Año (Inicio)	Día / Mes / Año (Finalización)	Dependencia responsable (Reparto administrativo)			
4132	34050010007	pr	Implementación Plan Integral de Movilidad Urbana PIMU	17032909	39	Implementación y puesta en marcha del Observatorio de Movilidad	Número	2	400,000,000	01/01/2014	31/12/2014	Planeación - Subdirección del POT y Servicios Públicos			
						Informes de control y seguimiento del Plan integral de movilidad	Número	69							
	3406	C	Servicios Públicos												
	3406001	P	Agua y Saneamiento Básico												
	34060010004	I	Pago del déficit de subsidios a las empresas de servicios públicos, (acueducto, alcantarillado y aseo), de los usuarios de los estratos 1,2, y 3, que cumplan con las condiciones establecidas en la Ley 142 de 1994.												
4132	34060010004	pr	Subsidio servicios públicos en Santiago de Cali	03026123	100	Pago deuda con Emcali vigencia 2014	Número	1	37,541,897,844	01/01/2014	31/12/2014	Departamento Administrativo de Planeación - Subdirección del POT y Servicios Públicos			
						Pago déficit de subsidios alcantarillado	Número	1							
						Pago déficit de subsidios aseo	Número	1							
						Pago déficit de subsidios acueducto	Número	1							
	3406002	P	Planificación de la oferta de servicios públicos domiciliarios												
	34060020002	I	Formulación y adopción del Plan Maestro de Servicios Públicos y TIC												
4132	34060020002	pr	Desarrollo del Plan Maestro de Servicios Públicos en el Municipio de Cali	22032852	1	Documento técnico para el estudio en el componente agua potable	Unidad	1	100,000,000	01/01/2014	31/12/2014	Departamento Administrativo de Planeación - Subdirección del POT y Servicios Públicos			
						Documento técnico para el estudio en el componente aguas residuales	Unidad	1							
						Documento técnico para el área el estudio en el componente energía	Unidad	1							
						Documento técnico para el estudio en el componente telecomunicaciones	Unidad	1							
						Documento técnico para el componente gas domiciliarios	Unidad	1							
	34060020003	I	Ajuste y adopción del Estatuto de Servicios Públicos												


<div></div> <div>ALCALDÍA DE SANTIAGO DE CALI</div> <div>DIRECCIONAMIENTO ESTRATÉGICO PLANEACIÓN ECONÓMICA Y SOCIAL</div>			<div>SISTEMAS DE GESTIÓN SGC - MECI - SISTEDA</div> <div>FORMATO FORMULACIÓN DEL PLAN DE ACCIÓN</div> <div>RELACIÓN DE LOS PROYECTOS DE COMPETENCIA DE LA DEPENDENCIA FRENTE AL PLAN DE DESARROLLO</div> <div>CUADRO 1F</div>							MEDE01.03.18.P03.F01					
										VERSIÓN		3			
										FECHA APROBACIÓN		17/dic/2013			
DEPENDENCIA: DEPARTAMENTO ADMINISTRATIVO DE PLANEACIÓN											Fecha de reporte:		15/01/2014	Vigencia:	2014
Código dependencia	Código general	Clase	Identificación de la línea estratégica, componente, programa, indicador y proyectos de inversión	Clasificación (BP)	Meta a alcanzar Plan Indicativo 2014	Meta del proyecto (Descripción)	Indicador del proyecto (Descripción)	Valor de la meta del proyecto	Presupuesto inicial (Pesos)	Día / Mes/ Año (Inicio)	Día / Mes / Año (Finalización)	Dependencia responsable (Reparto administrativo)			
4132	34060020003	pr	Aplicación de lineamientos para la provisión de servicios públicos domiciliarios y TIC's en el Municipio de Santiago de Cali	22046025	1	Registro de la información suministrada por los diferentes operadores de servicios públicos.	Número	6	333,032,115	01/01/2014	31/12/2014	Departamento Administrativo de Planeación - Subdirección del POT y Servicios Públicos			
						Reportes de seguimiento y evaluación a las intervenciones sobre el espacio publico	Número	150							
						Ajuste del borrador del Estatuto de Servicios Públicos.	Número	1							
						Cargue de información en el Sistema Único de Información de la SPD.	Porcentaje	100							
	34060020005	I	Diseño e implementación del programa Agua para Todos / mínimo vital												
4132	34060020005	pr	Subsidio mínimo vital servicio de acueducto para población estrato 1 del Municipio Santiago de Cali	03046020	80	Mínimo Vital	m3	510853	7,629,524,217	01/01/2014	31/12/2014	Departamento Administrativo de Planeación - Subdirección del POT y Servicios Públicos			
	3406003	P	Energía Duradera												
	34060030003	I	Cambio gradual del Alumbrado Público a luz blanca o similar												
4132	34060030003	pr	Renovación gradual del sistema de alumbrado público en el Municipio de Santiago de Cali	22046028	35	Facturas de servicio prestado suministro de energía	Número	24	86,100,072,000	01/01/2014	31/12/2014	Departamento Administrativo de Planeación - Subdirección del POT y Servicios Públicos			
						Facturas servicio prestado por facturación y recaudo del impuesto de alumbrado publico	Número	84							
						Facturas por servicio de administración, operación y recaudo del alumbrado publico	Número	12							
						Porcentaje cambio gradual a luz blanca o similar	Porcentaje	25							
						Informe de Interventoría Técnica e Inspectorías	Número	4							
	34060030004	I	Informes de supervisión y control al convenio interadministrativo de alumbrado público												
						Informe apoyo coordinación	Unidad	12							
						Informe de apoyo administrativo especializado	Unidad	24							


 ALCALDÍA DE SANTIAGO DE CALI DIRECCIONAMIENTO ESTRATEGICO PLANEACION ECONOMICA Y SOCIAL			SISTEMAS DE GESTIÓN SGC - MECI - SISTEDA						MEDE01.03.18.P03.F01					
FORMATO FORMULACIÓN DEL PLAN DE ACCIÓN RELACIÓN DE LOS PROYECTOS DE COMPETENCIA DE LA DEPENDENCIA FRENTE AL PLAN DE DESARROLLO CUADRO 1F						VERSIÓN		3						
						FECHA APROBACIÓN		17/dic/2013						
DEPENDENCIA: DEPARTAMENTO ADMINISTRATIVO DE PLANEACIÓN										Fecha de reporte:		15/01/2014	Vigencia:	2014
Código dependencia	Código general	Clase	Identificación de la línea estratégica, componente, programa, indicador y proyectos de inversión	Clasificación (BP)	Meta a alcanzar Plan Indicativo 2014	Meta del proyecto (Descripción)	Indicador del proyecto (Descripción)	Valor de la meta del proyecto	Presupuesto inicial (Pesos)	Día / Mes/ Año (Inicio)	Día / Mes / Año (Finalización)	Dependencia responsable (Reparto administrativo)		
4132	34060030004	pr	Control al convenio servicio de alumbrado público en el Municipio de Santiago de Cali	22046012	12	Informe de apoyo administrativo a la gestión	Unidad	12	2,592,047,000	01/01/2014	31/12/2014	Departamento Administrativo de Planeación - Subdirección del POT y Servicios Públicos		
						Informe de apoyo financiero y fiduciario	Unidad	12						
						Informe de apoyo contable y tributario	Unidad	12						
						Informe de apoyo presupuestal	Unidad	12						
						Informe de apoyo jurídico	Unidad	12						
						Informe de apoyo técnico general	Unidad	60						
						Informe de apoyo técnico - operativos por zona del área urbana	Unidad	36						
						Informe de apoyo técnico y operativo por el área rural	Unidad	12						
						Informe de apoyo técnico general y sistemas	Unidad	12						
						No. Recorridos para apoyo supervisión convenio	Unidad	240						
						Certificados de mediciones y de inspección	Unidad	30						
						Inventario físico actualizado en la zona 1 y 2 del municipio	Unidad	1						
						Actos precontractuales y contractuales	Unidad	1						
	3406004	P	Gestión Integral de Residuos Sólidos											
	34060040002	I	Alternativa de aprovechamiento de escombros implementada											
						Metodología identificación de sitios de generación y disposición final.	Número	1						
						Documento resultados sobre georeferenciación.	Número	1						
						Documento de recolección, clasificación y identificación de las muestras.	Número	1						





<div><p>ALCALDÍA DE SANTIAGO DE CALI DIRECCIONAMIENTO ESTRATÉGICO PLANEACION ECONOMICA Y SOCIAL</p></div>			<div>SISTEMAS DE GESTIÓN SGC - MECI - SISTEDA</div> <div>FORMATO FORMULACIÓN DEL PLAN DE ACCIÓN</div> <div>RELACIÓN DE LOS PROYECTOS DE COMPETENCIA DE LA DEPENDENCIA FRENTE AL PLAN DE DESARROLLO</div> <div>CUADRO 1F</div>							<div>MEDE01.03.18.P03.F01</div> <div><div>VERSIÓN</div><div>3</div></div> <div><div>FECHA APROBACIÓN</div><div>17/dic/2013</div></div>			
DEPENDENCIA: DEPARTAMENTO ADMINISTRATIVO DE PLANEACIÓN							Fecha de reporte:		15/01/2014	Vigencia:	2014		
Código dependencia	Código general	Clase	Identificación de la línea estratégica, componente, programa, indicador y proyectos de inversión	Clasificación (BP)	Meta a alcanzar Plan Indicativo 2014	Meta del proyecto (Descripción)	Indicador del proyecto (Descripción)	Valor de la meta del proyecto	Presupuesto inicial (Pesos)	Día / Mes/ Año (Inicio)	Día / Mes / Año (Finalización)	Dependencia responsable (Reparto administrativo)	
4132	34060040002	pr	Estudio caracterización de escombros en Santiago de Cali	21046022	N.A.	Documento de análisis de las muestras de escombros	Número	1	400,000,000	01/01/2014	31/12/2014	Departamento Administrativo de Planeación - Subdirección del POT y Servicios Públicos	
						Cumplimiento actividades de experimentación	Porcentaje	100					
						Número de alternativas viables de aprovechamiento de escombros	Número	2					
						Número de Recorridos para levantamiento de información de PGIRS	Número	150					
						Diseño y reproducción modificación estatuto de escombros.	Número	1					
						Registro fotográfico del proceso de caracterización.	Número	1					
						Difusión de resultados de la caracterización de escombros	Número	2					
	34060040013	I	Proyectos de inclusión social en la Gestión Integral de Residuos Sólidos										
4132	34060040013	pr	Actualización lineamientos para la operación de la ruta selectiva zona urbana de Santiago de Cali con inclusión de recicladores	21046021	N.A.	Documento con diseños de macro y micro ruta de recolección puerta a puerta	Número	1	500,000,000	01/01/2014	31/12/2014	Departamento Administrativo de Planeación -	
						Documento de los diseños de macro y micro ruta de los vehículos recolectores	Número	1					
						Documento para la articulación de la ruta y el funcionamiento de los centros de acopio.	Número	1					
						Documento del diseño logístico para la operación de la ruta	Número	1					
						Documento de análisis tarifario y la vinculación de los recicladores de oficio	Número	1					


 ALCALDÍA DE SANTIAGO DE CALI DIRECCIONAMIENTO ESTRATEGICO PLANEACION ECONOMICA Y SOCIAL			SISTEMAS DE GESTIÓN SGC - MECI - SISTEDA						MEDE01.03.18.P03.F01			
						VERSIÓN		3				
						FECHA APROBACIÓN		17/dic/2013				
FORMATO FORMULACIÓN DEL PLAN DE ACCIÓN												
RELACIÓN DE LOS PROYECTOS DE COMPETENCIA DE LA DEPENDENCIA FRENTE AL PLAN DE DESARROLLO												
CUADRO 1F												
DEPENDENCIA: DEPARTAMENTO ADMINISTRATIVO DE PLANEACIÓN						Fecha de reporte:		15/01/2014	Vigencia:	2014		
Código dependencia	Código general	Clase	Identificación de la línea estratégica, componente, programa, indicador y proyectos de inversión	Clasificación (BP)	Meta a alcanzar Plan Indicativo 2014	Meta del proyecto (Descripción)	Indicador del proyecto (Descripción)	Valor de la meta del proyecto	Presupuesto inicial (Pesos)	Día / Mes/ Año (Inicio)	Día / Mes / Año (Finalización)	Dependencia responsable (Reparto administrativo)
			Camino de San con mediación de recicladores			Documento requerimientos económicos del sistema de recolección de aprovechables	Número	1				Subdirección del POT y Servicios Públicos
						Documento análisis jurídico de la ruta selectiva	Número	1				
						Documento estrategia para la vinculación de la población de recicladores de oficio	Número	1				
						Propuestas educativas elaboradas para la promoción de la ruta	Número	2				
						Estrategias diseñadas para la promoción de la ruta selectiva	Número	1				
	3407	C	Desarrollo Territorial Equilibrado									
	3407001	P	Planificación y control para el Crecimiento Ordenado del Territorio									
	34070010001	I	Revisión y ajuste del Plan de Ordenamiento Territorial									
4132	34070010001	pr	Asistencia técnica para la revisión y ajuste del Plan de Ordenamiento Territorial de Santiago de Cali	22032870	100	Documento de estrategia de comunicación para la divulgación del POT adoptado	Unidad	1				Departamento Administrativo de Planeación - Subdirección del POT y Servicios Públicos
						Documento: Programa del curso "Ordenamiento Territorial Santiago de Cali"	Unidad	1				
						Capacitación del "Ordenamiento Territorial Santiago de Cali"	Unidad	1				
						Proyecto de Acuerdo para la adopción del POT	Unidad	1				
						Documento técnico de soporte de la revisión y ajuste del POT	Unidad	1				
						Documento de memoria justificativa de la revisión y ajuste del POT	Unidad	1				
						Cartografía de adopción del POT y complementaria	Unidad	1				
									353,590,100	01/01/2014	31/12/2014	


 ALCALDÍA DE SANTIAGO DE CALI DIRECCIONAMIENTO ESTRATÉGICO PLANEACION ECONOMICA Y SOCIAL			SISTEMAS DE GESTIÓN SGC - MECI - SISTEDA						MEDE01.03.18.P03.F01			
FORMATO FORMULACIÓN DEL PLAN DE ACCIÓN RELACIÓN DE LOS PROYECTOS DE COMPETENCIA DE LA DEPENDENCIA FRENTE AL PLAN DE DESARROLLO CUADRO 1F						VERSIÓN		3				
						FECHA APROBACIÓN		17/dic/2013				
DEPENDENCIA: DEPARTAMENTO ADMINISTRATIVO DE PLANEACIÓN						Fecha de reporte:		15/01/2014	Vigencia:	2014		
Código dependencia	Código general	Clase	Identificación de la línea estratégica, componente, programa, indicador y proyectos de inversión	Clasificación (BP)	Meta a alcanzar Plan Indicativo 2014	Meta del proyecto (Descripción)	Indicador del proyecto (Descripción)	Valor de la meta del proyecto	Presupuesto inicial (Pesos)	Día / Mes/ Año (Inicio)	Día / Mes / Año (Finalización)	Dependencia responsable (Reparto administrativo)
						Cartilla del POT	Unidad	1				
						Propuesta de diseño gráfico y diagramación del material didáctico aprobada	Unidad	1				
						Material didáctico impreso para la divulgación del POT	Unidad	5000				
						Documento Impreso DTS "Ordenamiento Territorial Santiago de Cali"	Unidad	5000				
						Documento impreso acuerdo: "Ordenamiento Territorial Santiago de Cali"	Unidad	5000				
	34070010002	I	Ajuste y adopción de las fichas normativas									
4132	34070010002	pr	Asistencia técnica para la formulación de unidades de planificación urbana de Santiago de Cali	22046007	50	Documento de evaluación POT y de desarrollo de escala zonal y local.	Unidad	1				
						Documentos de Proyecto de norma para adopción de las unidades de planificación urbana	Unidad	2				
						Talleres de participación ciudadana para la divulgación de la formulación de las unidades de planificación urbana	Unidad	30	799,899,800	01/01/2014	31/12/2014	Departamento Administrativo de Planeación - Subdirección del POT y Servicios Públicos
						Actualización Facebook, Twitter, cuenta de correo de la formulación de las unidades de planificación urbana	Unidad	3				
						Documentos de análisis y síntesis de los resultados obtenidos en el proceso de participación ciudadana	Unidad	2				
	34070010005	I	Planes parciales de desarrollo adoptados									

 ALCALDÍA DE SANTIAGO DE CALI DIRECCIONAMIENTO ESTRATEGICO PLANEACION ECONOMICA Y SOCIAL			SISTEMAS DE GESTIÓN SGC - MECI - SISTEDA							MEDE01.03.18.P03.F01						
FORMATO FORMULACIÓN DEL PLAN DE ACCIÓN RELACIÓN DE LOS PROYECTOS DE COMPETENCIA DE LA DEPENDENCIA FRENTE AL PLAN DE DESARROLLO CUADRO 1F											VERSIÓN		3			
											FECHA APROBACIÓN		17/dic/2013			
DEPENDENCIA: DEPARTAMENTO ADMINISTRATIVO DE PLANEACIÓN											Fecha de reporte:		15/01/2014	Vigencia:	2014	
Código dependencia	Código general	Clase	Identificación de la línea estratégica, componente, programa, indicador y proyectos de inversión	Clasificación (BP)	Meta a alcanzar Plan Indicativo 2014	Meta del proyecto (Descripción)	Indicador del proyecto (Descripción)	Valor de la meta del proyecto	Presupuesto inicial (Pesos)	Día / Mes/ Año (Inicio)	Día / Mes / Año (Finalización)	Dependencia responsable (Reparto administrativo)				
4132	34070010005	pr	Asistencia técnica para la revisión y seguimiento de los Planes Parciales Santiago de Cali	22032856	12	Conceptos técnicos y normativos de Planes Parciales	Unidad	12	451,710,000	01/01/2014	31/12/2014	Departamento Administrativo de Planeación - Subdirección del POT y Servicios Públicos				
						Conceptos jurídicos Planes Parciales	Unidad	12								
						Adquisición de equipos de cómputo	Unidad	2								
	34070010007	I	Atención oportuna al control de las construcciones de la vigencia													
4132	34070010007	pr	Control del desarrollo urbanístico en el Municipio de Santiago de Cali	22032864	50	Quejas radicadas atendidas por control de construcciones	Porcentaje	100	1,001,303,553	01/01/2014	31/12/2014	Departamento Administrativo de Planeación - Subdirección de Ordenamiento Urbanístico				
						Informes técnicos de control de construcciones	Número	12								
						Sustanciación de expedientes existentes y nuevos	Número	2400								
						Actos Administrativos de control a construcciones	Porcentaje	50								
						Informes de Articulación, actualización y seguimiento al proceso de control construcciones	Número	12								
						Informes de control y seguimiento al proceso de atención de quejas y al ciudadano	Número	12								
						Actos Administrativos de esquemas básicos	Porcentaje	100								
						Sanciones ejecutoriadas de control de construcciones	Porcentaje	80								
						Solicitudes atendidas de control de construcciones	Porcentaje	100								
						Software actualizado de control de construcciones	Porcentaje	100								
						Adquisición de licencia de software ArcGIS para georeferenciar	Número	1								
						Dotación de equipo de computo suministrados	Número	5								
						Capacitación de Software ARCGIS 2014	Número	1								


 ALCALDÍA DE SANTIAGO DE CALI DIRECCIONAMIENTO ESTRATEGICO PLANEACION ECONOMICA Y SOCIAL			SISTEMAS DE GESTIÓN SGC - MECI - SISTEDA							MEDE01.03.18.P03.F01				
FORMATO FORMULACIÓN DEL PLAN DE ACCIÓN RELACIÓN DE LOS PROYECTOS DE COMPETENCIA DE LA DEPENDENCIA FRENTE AL PLAN DE DESARROLLO CUADRO 1F											VERSIÓN		3	
											FECHA APROBACIÓN		17/dic/2013	
DEPENDENCIA: DEPARTAMENTO ADMINISTRATIVO DE PLANEACIÓN									Fecha de reporte:		15/01/2014	Vigencia:	2014	
Código dependencia	Código general	Clase	Identificación de la línea estratégica, componente, programa, indicador y proyectos de inversión	Clasificación (BP)	Meta a alcanzar Plan Indicativo 2014	Meta del proyecto (Descripción)	Indicador del proyecto (Descripción)	Valor de la meta del proyecto	Presupuesto inicial (Pesos)	Día / Mes/ Año (Inicio)	Día / Mes / Año (Finalización)	Dependencia responsable (Reparto administrativo)		
	34070010008	I	Atención al control de los proyectos de construcción de vivienda de las personas registradas y dedicadas al desarrollo y actividad de enajenación de vivienda											
4132	34070010008	pr	Control a las actividades de construcción y enajenación de inmuebles destinados a vivienda en Cali	22032885	20	Informes y análisis financieros liquidación de la contribución especial	Número	8	469,872,000	01/01/2014	31/12/2014	Departamento Administrativo de Planeación - Subdirección de Ordenamiento Urbanístico		
						Resoluciones con liquidación de contribución para las personas registradas vigentes	Porcentaje	100						
						Informes de apoyo jurídico a las actividades de construcción y enajenación de vivienda	Número	12						
						Radicado de documentos para anunciar y enajenar inmuebles destinados a vivienda	Unidad	75						
						Informes técnicos de control a las actividades de construcción	Unidad	20						
						Visitas técnicas control y seguimiento realizadas	Unidad	20						
						Informe de revisión de la información presentada por la agente especial de viviendas intervenidas	Unidad	4						
	34070010009	I	Control posterior de las licencias de construcción expedidas por las Curadurías Urbanas											
4132	34070010009	pr	Mejoramiento control posterior de las licencias de construcción Santiago de Cali	22032928	50	Evaluación de desempeño curadurías urbanas	Número	3	212,200,000	01/01/2014	31/12/2014	Departamento Administrativo de Planeación - Subdirección de Ordenamiento Urbanístico		
						Informes técnicos de control posterior a las licencias de construcción	Porcentaje	100						
						Informes de visitas de licencias de construcción	Número	12						
						Campaña de divulgación de normas urbanísticas y sismoresistentes	Número	1						
	34070010010	I	Atención oportuna al control del ornato en la vigencia											
						Informes técnicos de control al ornato	Porcentaje	100						


 ALCALDÍA DE SANTIAGO DE CALI DIRECCIONAMIENTO ESTRATEGICO PLANEACION ECONOMICA Y SOCIAL			SISTEMAS DE GESTIÓN SGC - MECI - SISTEDA							MEDE01.03.18.P03.F01			
							VERSIÓN		3				
							FECHA APROBACIÓN		17/dic/2013				
FORMATO FORMULACIÓN DEL PLAN DE ACCIÓN													
RELACIÓN DE LOS PROYECTOS DE COMPETENCIA DE LA DEPENDENCIA FRENTE AL PLAN DE DESARROLLO													
CUADRO 1F													
DEPENDENCIA: DEPARTAMENTO ADMINISTRATIVO DE PLANEACIÓN							Fecha de reporte:		15/01/2014	Vigencia:	2014		
Código dependencia	Código general	Clase	Identificación de la línea estratégica, componente, programa, indicador y proyectos de inversión	Clasificación (BP)	Meta a alcanzar Plan Indicativo 2014	Meta del proyecto (Descripción)	Indicador del proyecto (Descripción)	Valor de la meta del proyecto	Presupuesto inicial (Pesos)	Día / Mes/ Año (Inicio)	Día / Mes / Año (Finalización)	Dependencia responsable (Reparto administrativo)	
4132	34070010010	pr	Control de ornato en el Municipio de Cali	22032862	50	solicitudes radicadas atendidas por permiso de publicidad	Porcentaje	100	219,720,000	01/01/2014	31/12/2014	Departamento Administrativo de Planeación - Subdirección de Ordenamiento Urbanístico	
						Conceptos expedidos por publicidad exterior Visual	Porcentaje	100					
						Plano Digital de permiso de publicidad exterior visual nueva, georeferenciado y actualizado	Porcentaje	100					
						Sustanciación de expedientes existentes y nuevos	Número	800					
						Resoluciones de orden de adecuación a la normatividad Ornato	Porcentaje	100					
	34070010013	I	Comité de Espacio Público como instancia asesora, consultiva y vinculante										
4132	34070010013	pr	Articulación interinstitucional del manejo e intervención del espacio público Municipio de Santiago de Cali	22046024	1	Actas del comité espacio publico	Número	12	110,280,000	01/01/2014	31/12/2014	Departamento Administrativo de Planeación - Subdirección de Ordenamiento Urbanístico	
						Actas de mesas de trabajo para articular la actuación publica de las entidades municipales	Número	12					
						Actas de talleres de divulgación de l norma de espacio publico	Número	12					
						Expedición de licencias de intervención y ocupación de espacio público solicitados	Porcentaje	100					
						Diagnostico y visitas técnicas para adecuación e intervención de espacio publico de entidades publicas y privadas solicitadas	Porcentaje	100					
	35	L	CaliDA: Proyección Global Para Todos										
	3501	C	Profundización de la ciudad-región										
	3501001	P	Ciudad-región integrada y competitiva										
	35010010002	I	Proyectos de desarrollo conjunto de la ciudad-región diseñados, financiados s e implementados										


<div></div> <div>ALCALDÍA DE SANTIAGO DE CALI</div> <div>DIRECCIONAMIENTO ESTRATEGICO PLANEACION ECONOMICA Y SOCIAL</div>			<div>SISTEMAS DE GESTIÓN SGC - MECI - SISTEDA</div> <div>FORMATO FORMULACIÓN DEL PLAN DE ACCIÓN</div> <div>RELACIÓN DE LOS PROYECTOS DE COMPETENCIA DE LA DEPENDENCIA FRENTE AL PLAN DE DESARROLLO</div> <div>CUADRO 1F</div>							MEDE01.03.18.P03.F01			
										VERSIÓN		3	
										FECHA APROBACIÓN		17/dic/2013	
DEPENDENCIA: DEPARTAMENTO ADMINISTRATIVO DE PLANEACIÓN								Fecha de reporte:		15/01/2014	Vigencia:	2014	
Código dependencia	Código general	Clase	Identificación de la línea estratégica, componente, programa, indicador y proyectos de inversión	Clasificación (BP)	Meta a alcanzar Plan Indicativo 2014	Meta del proyecto (Descripción)	Indicador del proyecto (Descripción)	Valor de la meta del proyecto	Presupuesto inicial (Pesos)	Día / Mes/ Año (Inicio)	Día / Mes / Año (Finalización)	Dependencia responsable (Reparto administrativo)	
4132	35010010002	pr	Implementación de un programa de integración y desarrollo de los municipios del Suroccidente del Valle (G-8) Santiago de Cali	22046005	2	Proyectos de desarrollo conjunto de la ciudad-región diseñados, financiados e implementados	Número	1	75,600,000	01/01/2014	31/12/2014	Departamento Administrativo de Planeación - Subdirección del POT y Servicios Públicos	
	3503	C	Cali Cultura y Economía Globales										
	3503003	P	Cali se proyecta para ser más solidaria y eficaz										
	35030030003	I	Programas y gestión de proyectos y recursos de cooperación y financiación										
4132	35030030003	pr	Implementación de un programa de gestión de proyectos y recursos de cooperación internacional y de inversión social en el Municipio de Santiago de Cali	22032945	0	Informes de avance de la implementación de programas y proyectos esquemas Asociaciones Público Privadas - APP Informe de avance implementación del Programa para apoyo proyectos con gestión de recursos de cooperación Capacitación de funcionarios públicos en Asociaciones Público-Privadas Capacitación de Funcionarios Públicos en Cooperación Internacional	Número Número Número Número	12 12 1 1	120,000,000	01/01/2014	31/12/2014	Departamento Administrativo de Planeación - Subdirección de Desarrollo Integral	
	36	L	<b>CaliDA: Buen Gobierno para Todos</b>										
	3601	C	Gestión Pública y Desarrollo Organizacional de Calidad										
	3601001	P	Calidad de la gestión pública										
	36010010001	I	Requisitos de la Norma NTCGP1000:2009 implementados										
4132	36010010001	pr	Implementación del Sistema de Gestión de Calidad en la Alcaldía de Cali	22032947	90	Servidores públicos capacitados aplicando la Metodología SIPOC Diseño de Instrumentos diseñados y aprobados SGC Informes proceso rendición de cuentas Aplicación de instrumentos SGC	Número Número Número Número	17 8 2 9	200,000,000	01/01/2014	31/12/2014	Departamento Administrativo de Planeación - Subdirección de Desarrollo Integral	
	36010010002	I	Elementos del Modelo Estándar de Control Interno implementados										


 ALCALDÍA DE SANTIAGO DE CALI DIRECCIONAMIENTO ESTRATÉGICO PLANEACIÓN ECONÓMICA Y SOCIAL			SISTEMAS DE GESTIÓN SGC - MECI - SISTEDA							MEDE01.03.18.P03.F01				
FORMATO FORMULACIÓN DEL PLAN DE ACCIÓN RELACIÓN DE LOS PROYECTOS DE COMPETENCIA DE LA DEPENDENCIA FRENTE AL PLAN DE DESARROLLO CUADRO 1F											VERSIÓN		3	
											FECHA APROBACIÓN		17/dic/2013	
DEPENDENCIA: DEPARTAMENTO ADMINISTRATIVO DE PLANEACIÓN									Fecha de reporte:		15/01/2014	Vigencia:	2014	
Código dependencia	Código general	Clase	Identificación de la línea estratégica, componente, programa, indicador y proyectos de inversión	Clasificación (BP)	Meta a alcanzar Plan Indicativo 2014	Meta del proyecto (Descripción)	Indicador del proyecto (Descripción)	Valor de la meta del proyecto	Presupuesto inicial (Pesos)	Día / Mes/ Año (Inicio)	Día / Mes / Año (Finalización)	Dependencia responsable (Reparto administrativo)		
4132	36010010002	pr	Implementación de los elementos del Modelo Estándar de Control Interno en la Alcaldía de Cali	22032946	27	Informe de seguimiento de Mapas por proceso y diseño Mapa Institucional.	Número	7	157,500,000	01/01/2014	31/12/2014	Departamento Administrativo de Planeación - Subdirección de Desarrollo Integral		
						Informes de revisión de los productos generados por el MECI	Número	4						
						Informe de seguimiento de aplicación de los instrumentos.	Número	4						
						Fichas de indicadores revisadas y actualizadas	Número	11						
						Informe de revisión de las paginas nacionales (DAPF-GELT-DNP). Actualización de la información.	Número	4						
	3601003	P	Desconcentración efectiva y de cara al ciudadano											
	36010030001	I	Estudio de articulación de la estructura administrativa con la estructura territorial de la ciudad											
4132	36010030001	pr	Asistencia Técnica para el Rediseño Organizacional e Implementación de la Reforma Administrativa en el Municipio de Santiago de Cali	22032940	1	Propuesta nueva estructura organizacional de la administración municipal	Número	1	500,000,000	01/01/2014	31/12/2014	Departamento Administrativo de Planeación - Despacho		
						Informe del análisis sobre supresión, fusión, disolución y liquidación de entidades	Número	1						
						Informe del análisis sobre costos y financiación de la estructura organizacional	Número	1						
						Decretos de estructura, de planta y manuales de funciones	Número	1						
						Nueva estructura municipal implementada (Organigrama: Secretarías, Dependencias, entidades descentralizadas, nivel territorial)	Número	1						
Informe estrategias de modernización pública a implementar	Número	1												





 ALCALDÍA DE SANTIAGO DE CALI DIRECCIONAMIENTO ESTRATEGICO PLANEACION ECONOMICA Y SOCIAL			SISTEMAS DE GESTIÓN SGC - MECI - SISTEDA  <b>FORMATO FORMULACIÓN DEL PLAN DE ACCIÓN</b> RELACIÓN DE LOS PROYECTOS DE COMPETENCIA DE LA DEPENDENCIA FRENTE AL PLAN DE DESARROLLO <b>CUADRO 1F</b>							MEDE01.03.18.P03.F01					
											VERSIÓN		3		
											FECHA APROBACIÓN		17/dic/2013		
DEPENDENCIA: DEPARTAMENTO ADMINISTRATIVO DE PLANEACIÓN											Fecha de reporte:		15/01/2014	Vigencia:	2014
Código dependencia	Código general	Clase	Identificación de la línea estratégica, componente, programa, indicador y proyectos de inversión	Clasificación (BP)	Meta a alcanzar Plan Indicativo 2014	Meta del proyecto (Descripción)	Indicador del proyecto (Descripción)	Valor de la meta del proyecto	Presupuesto inicial (Pesos)	Día / Mes/ Año (Inicio)	Día / Mes / Año (Finalización)	Dependencia responsable (Reparto administrativo)			
						Informe técnico implementación estrategias de Modernización Pública	Número	1							
						Informe jurídico implementación estrategias de Modernización Pública	Número	1							
	3602	C	Gestión Fiscal, Contable y Financiera												
	3602001	P	Sostenibilidad Fiscal y Soberanía tributaria con resultados												
	36020010001	I	Avance en la implementación de gestión tributaria propia												
4132	36020010001	pr	Asistencia técnica para el estudio y análisis de los hechos generadores de plusvalía Santiago de Cali	22032913	N.A.	Conceptos sobre los hechos generadores de plusvalía, por cada instrumento de planificación adoptado	Unidad	20	500,000,000	01/01/2014	31/12/2014	Departamento Administrativo de Planeación - Subdirección del POT y Servicios Públicos			
						Información digital por cada instrumento de planificación analizado	Unidad	20							
	3603	C	Cali, Un Gobierno Transparente												
	3603001	P	Información de calidad para la Planificación Territorial												
	36030010001	I	Adopción, socialización e implementación del estudio de nomenclatura												
						Informes de materialización cambios de nomenclatura	Número	12	500,000,000	01/01/2014	31/12/2014	Departamento Administrativo de Planeación - Subdirección de Ordenamiento Urbanístico			
						Actas de articulación entidades competentes	Número	6							
						Fabricación e instalación de placas esquineras por Comunas	Número	1500							
						Fabricación e instalación de placas esquineras por cambio de nomenclatura	Número	8000							
						Fabricación e instalación de placas domiciliarias por cambio de nomenclatura	Número	9000							
						Placas de nomenclatura vial Antigua Retirada	Porcentaje	50							
						Adquisición de licencia de software para georeferenciar nomenclaturas	Número	2							
4132	36030010001	pr	Mejoramiento del sistema de nomenclatura de Santiago de Cali área urbana del Municipio de Cali	22032927	75										


 ALCALDÍA DE SANTIAGO DE CALI DIRECCIONAMIENTO ESTRATEGICO PLANEACION ECONOMICA Y SOCIAL			SISTEMAS DE GESTIÓN SGC - MECI - SISTEDA							MEDE01.03.18.P03.F01				
											VERSIÓN		3	
											FECHA APROBACIÓN		17/dic/2013	
FORMATO FORMULACIÓN DEL PLAN DE ACCIÓN														
RELACIÓN DE LOS PROYECTOS DE COMPETENCIA DE LA DEPENDENCIA FRENTE AL PLAN DE DESARROLLO														
CUADRO 1F														
DEPENDENCIA: DEPARTAMENTO ADMINISTRATIVO DE PLANEACIÓN										Fecha de reporte:		15/01/2014	Vigencia:	2014
Código dependencia	Código general	Clase	Identificación de la línea estratégica, componente, programa, indicador y proyectos de inversión	Clasificación (BP)	Meta a alcanzar Plan Indicativo 2014	Meta del proyecto (Descripción)	Indicador del proyecto (Descripción)	Valor de la meta del proyecto	Presupuesto inicial (Pesos)	Día / Mes/ Año (Inicio)	Día / Mes / Año (Finalización)	Dependencia responsable (Reparto administrativo)		
						Adquisición de licencia de software para georeferenciar nomenclaturas	Número	2						
						Dotación de equipo que soporte los software suministrados	Número	2						
						Capacitación de Software ARCGIS 2014	Número	2						
						Diseño e impresión de plegables y folletos difusión cambios nomenclatura	Número	1383						
						Sistema de Información Nomenclatura con mantenimiento	Número	1						
	36030010002	I	Base de datos de estratificación actualizada											
4132	36030010002	pr	Censo y Administración de la Estratificación Municipio de Santiago de Cali	22026081	100	Reclamos de estratificación resueltos en segunda instancia	Porcentaje	100						
						Base de datos de estratificación	Porcentaje	100						
						Seminario- taller de estratificación	Número	1	558,198,000	01/01/2014	31/12/2014	Departamento Administrativo de Planeación - Subdirección de Desarrollo Integral		
						Estudios revisión general de la estratificación urbana	Número	1						
	36030010003	I	Censo de Estratificación de Fincas y Viviendas dispersas realizado											
4132	36030010003	pr	Implementación de la estratificación en fincas y viviendas dispersas rurales del Municipio Santiago de Cali	22032933	0	Censo de Estratificación de Fincas y Viviendas dispersas realizado	Número	1	43,200,000	01/01/2014	31/12/2014	Departamento Administrativo de Planeación - Subdirección de Desarrollo Integral		
	36030010004	I	Infraestructura de Datos Espaciales de Santiago de Cali- IDESC implementada											
4132	36030010004	pr	Implementación infraestructura de datos espaciales de Santiago de Cali	22026136	69	Geoportal y Geovisor IDESC actualizados.	Unidad	1						
						Documento de Políticas de Información Geográfica en el marco de la IDESC.	Unidad	1						
						Documento del Núcleo de Datos Fundamentales Actualizados	Unidad	1						
						Manual o Instructivos de las normas NTC adoptadas .	Unidad	1	250,000,000	01/01/2014	31/12/2014	Departamento Administrativo de Planeación - Subdirección del POT y		


<div></div> <div>ALCALDÍA DE SANTIAGO DE CALI</div> <div>DIRECCIONAMIENTO ESTRATÉGICO PLANEACION ECONOMICA Y SOCIAL</div>			<div>SISTEMAS DE GESTIÓN SGC - MECI - SISTEDA</div> <div>FORMATO FORMULACIÓN DEL PLAN DE ACCIÓN</div> <div>RELACIÓN DE LOS PROYECTOS DE COMPETENCIA DE LA DEPENDENCIA FRENTE AL PLAN DE DESARROLLO</div> <div>CUADRO 1F</div>							MEDE01.03.18.P03.F01							
										VERSIÓN		3					
										FECHA APROBACIÓN		17/dic/2013					
DEPENDENCIA: DEPARTAMENTO ADMINISTRATIVO DE PLANEACIÓN														Fecha de reporte:	15/01/2014	Vigencia:	2014
Código dependencia	Código general	Clase	Identificación de la línea estratégica, componente, programa, indicador y proyectos de inversión	Clasificación (BP)	Meta a alcanzar Plan Indicativo 2014	Meta del proyecto (Descripción)	Indicador del proyecto (Descripción)	Valor de la meta del proyecto	Presupuesto inicial (Pesos)	Día / Mes/ Año (Inicio)	Día / Mes / Año (Finalización)	Dependencia responsable (Reparto administrativo)					
						Geoservicios en funcionamiento a través del Geoportal de la IDESC.	Unidad	1				Servicios Públicos					
						Geoportal funcionando	Unidad	1									
						Participantes de las diferentes entidades que conforman la IDESC	Unidad	15									
	36030010005	I	Construcción de la Red geodésica satelital del municipio														
						Documento con el diseño de la Red de control geodésico donde se incluyan: nueve estaciones geodésicas de primer orden, treinta y nueve estaciones geodésicas de tercer orden, veinte estaciones de control vertical, cinco señales de Azimut.	Unidad	1				Departamento Administrativo de					
						Estaciones geodésicas de primer orden materializados.	Unidad	9									
						Estaciones geodésicas de tercer orden materializados.	Unidad	39									
						Estaciones de control vertical materializados.	Unidad	20									
						Señales de Azimut materializados.	Unidad	5									
						Documento con las Memorias de cálculo.	Unidad	1									
						Documento con Informe técnico y metodológico del proyecto.	Unidad	1									
						Documento con Informe técnico y metodológico del proyecto.	Unidad	1									
						Documento con Informe técnico y metodológico del proyecto.	Unidad	1									
						Documento con esquemas de determinación de cálculos.	Unidad	1									

 ALCALDÍA DE SANTIAGO DE CALI DIRECCIONAMIENTO ESTRATÉGICO PLANEACIÓN ECONÓMICA Y SOCIAL			SISTEMAS DE GESTIÓN SGC - MECI - SISTEDA							MEDE01.03.18.P03.F01			
							VERSIÓN		3				
							FECHA APROBACIÓN		17/dic/2013				
FORMATO FORMULACIÓN DEL PLAN DE ACCIÓN													
RELACIÓN DE LOS PROYECTOS DE COMPETENCIA DE LA DEPENDENCIA FRENTE AL PLAN DE DESARROLLO													
CUADRO 1F													
DEPENDENCIA: DEPARTAMENTO ADMINISTRATIVO DE PLANEACIÓN							Fecha de reporte:		15/01/2014	Vigencia:	2014		
Código dependencia	Código general	Clase	Identificación de la línea estratégica, componente, programa, indicador y proyectos de inversión	Clasificación (BP)	Meta a alcanzar Plan Indicativo 2014	Meta del proyecto (Descripción)	Indicador del proyecto (Descripción)	Valor de la meta del proyecto	Presupuesto inicial (Pesos)	Día / Mes/ Año (Inicio)	Día / Mes / Año (Finalización)	Dependencia responsable (Reparto administrativo)	
4132	36030010005	pr	Construcción de la Red geodésica de Santiago de Cali	22046015	100	Unidad digital (CD o DVD) con archivos de datos GPS recolectada en campo en formato RINEX.	Unidad	1	380,000,000	01/01/2014	31/12/2014	Planeación - Subdirección del POT y Servicios Públicos	
						Unidad digital (CD o DVD) con archivos con el Listado de coordenadas en los siguientes formatos: - Geográficas ajustadas en el sistema de referencia MAGNA. - Geocéntricas. - Planas Gauss. - Planas Cartesianas con origen local de Cali.	Unidad	1					
						Unidad digital (CD o DVD) con fichas descriptivas de cada referente materializado.	Unidad	1					
						Documento técnico con informe de la supervisión.	Unidad	1					
						Documento con un instrumento normativo que permita la adopción de MAGNA-SIRGAS como sistema de referencia oficial para Santiago de Cali.	Unidad	1					
						Documento con la estrategia que brinde al Municipio herramientas para el control y vigilancia de la Red de control Geodésico.	Unidad	1					
	36030010006	I	Dependencias capacitadas y con asistencia técnica en formulación de proyectos										
						Dependencias con soporte y asistencia técnica en la formulación y modificación del POAI	Unidad	17					


<div></div> <div>ALCALDÍA DE SANTIAGO DE CALI</div> <div>DIRECCIONAMIENTO ESTRATÉGICO PLANEACION ECONOMICA Y SOCIAL</div>			<div>SISTEMAS DE GESTIÓN SGC - MECI - SISTEDA</div> <div>FORMATO FORMULACIÓN DEL PLAN DE ACCIÓN</div> <div>RELACIÓN DE LOS PROYECTOS DE COMPETENCIA DE LA DEPENDENCIA FRENTE AL PLAN DE DESARROLLO</div> <div>CUADRO 1F</div>							MEDE01.03.18.P03.F01					
										VERSIÓN		3			
										FECHA APROBACIÓN		17/dic/2013			
DEPENDENCIA: DEPARTAMENTO ADMINISTRATIVO DE PLANEACIÓN											Fecha de reporte:		15/01/2014	Vigencia:	2014
Código dependencia	Código general	Clase	Identificación de la línea estratégica, componente, programa, indicador y proyectos de inversión	Clasificación (BP)	Meta a alcanzar Plan Indicativo 2014	Meta del proyecto (Descripción)	Indicador del proyecto (Descripción)	Valor de la meta del proyecto	Presupuesto inicial (Pesos)	Día / Mes/ Año (Inicio)	Día / Mes / Año (Finalización)	Dependencia responsable (Reparto administrativo)			
4132	36030010006	pr	Fortalecimiento del Sistema de Banco de Proyectos en el Municipio de Santiago de Cali	22032934	17	Dependencias con soporte y asistencia técnica en la herramienta SAP del Banco de Proyectos y en la formulación de POAI.	Unidad	17	374,400,000	01/01/2014	31/12/2014	Departamento Administrativo de Planeación - Subdirección de Desarrollo Integral			
						Vigencias actualizadas en el sistema general de archivo.	Unidad	3							
						Capacitación en formulación Banco de Proyectos	Unidad	1							
	36030010008	I	Documentos con estadísticas básicas en el Municipio publicados												
4132	36030010008	pr	Diseño, construcción e implementación del Sistema de Indicadores Sociales en el Municipio de Santiago de Cali	07046010	N.A.	Documento con los principales componentes del desarrollo social	Número	1	210,000,000	01/01/2014	31/12/2014	Departamento Administrativo de Planeación - Subdirección de Desarrollo Integral			
						Documento de los indicadores asociados al concepto de desarrollo social	Número	1							
						Documento con el modelo de medición a implementar	Número	1							
						Base de datos diseñada e implementada	Número	1							
						Interfaz web de visualización del sistema de indicadores implementada	Número	1							
						Servidor adquirido	Número	1							
						Documento con los indicadores para medir el desarrollo social	Número	1							
						Documento fortalece macroproceso análisis estratégico	Número	1							
4132	36030010008	pr	Actualización de estudios para la planificación municipal en Santiago de Cali	22026124	4	Cuentas económicas del municipio actualizadas	Número	1	162,201,320	01/01/2014	31/12/2014	Departamento Administrativo de Planeación - Subdirección de			
						Ejemplares impresos Cuentas económicas	Número	1000							
						Ejemplares impresos Cali en cifras	Número	2000							
						Evento de lanzamiento de la publicación	Número	1							

 ALCALDÍA DE SANTIAGO DE CALI DIRECCIONAMIENTO ESTRATEGICO PLANEACION ECONOMICA Y SOCIAL			SISTEMAS DE GESTIÓN SGC - MECI - SISTEDA  <b>FORMATO FORMULACIÓN DEL PLAN DE ACCIÓN</b> RELACIÓN DE LOS PROYECTOS DE COMPETENCIA DE LA DEPENDENCIA FRENTE AL PLAN DE DESARROLLO <b>CUADRO 1F</b>							MEDE01.03.18.P03.F01					
										VERSIÓN		3			
										FECHA APROBACIÓN		17/dic/2013			
DEPENDENCIA: DEPARTAMENTO ADMINISTRATIVO DE PLANEACIÓN											Fecha de reporte:		15/01/2014	Vigencia:	2014
Código dependencia	Código general	Clase	Identificación de la línea estratégica, componente, programa, indicador y proyectos de inversión	Clasificación (BP)	Meta a alcanzar Plan Indicativo 2014	Meta del proyecto (Descripción)	Indicador del proyecto (Descripción)	Valor de la meta del proyecto	Presupuesto inicial (Pesos)	Día / Mes/ Año (Inicio)	Día / Mes / Año (Finalización)	Dependencia responsable (Reparto administrativo)			
						Ejemplares impresos	Número	1000				Desarrollo Integral			
						Evaluación del Plan de Desarrollo	Número	1							
	36030010010	I	Participación en la atención a solicitudes de encuesta del Sisbén			Actualizar información básica	Número								
4132	36030010010	pr	Administración del Sistema de Identificación y Clasificación de Potenciales Beneficiarios de Programas Sociales en Santiago de Cali	07032903	85	Porcentaje resolución de tutelas y derechos de petición	Porcentaje	100	2,300,000,000	01/01/2014	31/12/2014	Departamento Administrativo de Planeación - Subdirección de Desarrollo Integral			
						Informes del comité de direccionamiento entregados	Unidad	11							
						Informes sobre procesos de demanda del Sisbén	Unidad	11							
						Solicitudes procesadas en plataforma / C.A.L.I.	Unidad	160,000							
						Documento estadísticas Sisbén	Unidad	1							
						Informes de supervisión al convenio del proyecto Sisbén	Unidad	11							
						Capacitaciones realizadas en mejoramiento continuo	Número	44							
						Campañas de difusión del Sisbén	Unidad	2							
						Encuentros de socialización con la comunidad	Unidad	35							
						Software licenciados	Unidad	60							
						Personas dotadas con uniforme	Número	70							
						Encuestas realizadas	Número	35,000							
						Fichas digitadas	Número	40,000							
						Informes sobre visitas de campo realizadas	Número	11							
						Encuestas revisadas del Sisbén	Número	40,000							
						Encuestas archivadas	Número	40,000							
						Informes de control del sistema de información del Sisbén	Número	11							
	36030010014	I	Actualización del Expediente Municipal												

 ALCALDÍA DE SANTIAGO DE CALI DIRECCIONAMIENTO ESTRATÉGICO PLANEACION ECONOMICA Y SOCIAL			SISTEMAS DE GESTIÓN SGC - MECI - SISTEDA						MEDE01.03.18.P03.F01			
FORMATO FORMULACIÓN DEL PLAN DE ACCIÓN RELACIÓN DE LOS PROYECTOS DE COMPETENCIA DE LA DEPENDENCIA FRENTE AL PLAN DE DESARROLLO CUADRO 1F						VERSIÓN		3				
						FECHA APROBACIÓN		17/dic/2013				
DEPENDENCIA: DEPARTAMENTO ADMINISTRATIVO DE PLANEACIÓN						Fecha de reporte:		15/01/2014	Vigencia:	2014		
Código dependencia	Código general	Clase	Identificación de la línea estratégica, componente, programa, indicador y proyectos de inversión	Clasificación (BP)	Meta a alcanzar Plan Indicativo 2014	Meta del proyecto (Descripción)	Indicador del proyecto (Descripción)	Valor de la meta del proyecto	Presupuesto inicial (Pesos)	Día / Mes/ Año (Inicio)	Día / Mes / Año (Finalización)	Dependencia responsable (Reparto administrativo)
4132	36030010014	pr	Asistencia técnica para la actualización del Expediente Municipal de Santiago de Cali	22046027	80	Documento y matriz de indicadores del expediente municipal	Unidad	1	146,969,000	01/01/2014	31/12/2014	Departamento Administrativo de Planeación - Subdirección del POT y Servicios Públicos
						Documento de evaluación y recomendaciones semestral y anual del expediente municipal	Unidad	2				
	36030010015	I	Instrumento de planificación formulado, evaluado y divulgado									
4132	36030010015	pr	Asistencia técnica para el seguimiento y la evaluación del Plan de Desarrollo del Municipio y de Comunas y Corregimientos de Santiago de Cali	22032932	1	Presentaciones Flash player Seguimiento y Evaluación del Plan de Desarrollo	Número	2	172,950,000	01/01/2014	31/12/2014	Departamento Administrativo de Planeación - Subdirección de Desarrollo Integral
						Boletín electrónico Seguimiento PD	Número	2				
						Documento digital de enlace Seguimiento PD	Número	2				
						Fichas informativas Seguimiento de Plan de Desarrollo	Número	2000				
						Talleres de capacitación seguimiento al PD	Número	34				
						Visitas de seguimiento al PD en terreno	Número	24				
						Video beam móvil adquirido	Número	1				
	3603002	P	Servicio al ciudadano									
	36030020003	I	Trámites y servicios nuevos ofrecidos en línea a los ciudadanos									
4132	36030020003	pr	Implementación de la estrategia antitrámite y gobierno en línea en el DAPM	22046023	N.A.	Equipos de cómputo dotados	Número	5	558,274,117	01/01/2014	31/12/2014	Departamento Administrativo de Planeación - Despacho
						Número de procedimientos de trámites automatizados	Número	2				
						Requerimientos del DAFP cumplidos	Porcentaje	0.2				
						Informes jurídicos sobre convenios interinstitucionales	Porcentaje	1				
						Trámites revisados frente a la posibilidad de disminuir pasos y requisitos.	Número	10				
						Personas capacitadas en estrategia antitrámite y gobierno en línea	Número	15				

 ALCALDÍA DE SANTIAGO DE CALI DIRECCIONAMIENTO ESTRATÉGICO PLANEACIÓN ECONOMICA Y SOCIAL			SISTEMAS DE GESTIÓN SGC - MECI - SISTEDA						MEDE01.03.18.P03.F01					
FORMATO FORMULACIÓN DEL PLAN DE ACCIÓN RELACIÓN DE LOS PROYECTOS DE COMPETENCIA DE LA DEPENDENCIA FRENTE AL PLAN DE DESARROLLO CUADRO 1F						VERSIÓN		3						
						FECHA APROBACIÓN		17/dic/2013						
DEPENDENCIA: DEPARTAMENTO ADMINISTRATIVO DE PLANEACIÓN										Fecha de reporte:		15/01/2014	Vigencia:	2014
Código dependencia	Código general	Clase	Identificación de la línea estratégica, componente, programa, indicador y proyectos de inversión	Clasificación (BP)	Meta a alcanzar Plan Indicativo 2014	Meta del proyecto (Descripción)	Indicador del proyecto (Descripción)	Valor de la meta del proyecto	Presupuesto inicial (Pesos)	Día / Mes/ Año (Inicio)	Día / Mes / Año (Finalización)	Dependencia responsable (Reparto administrativo)		
						Registros clasificados por comunas.	Porcentaje	1						
						Usuarios Atendidos	Porcentaje	1						
						Publicaciones de la Instancia del DAPM actualizadas de acuerdo a la Estrategia de Gobierno en Línea	Porcentaje	1						
4132	36030020003	pr	Mejoramiento de la prestación del servicio al ciudadano en el DAPM de Santiago de Cali	24032911	N.A.	Adquisición Licencia de ARC INFO	Número	3	474,489,043	01/01/2014	31/12/2014	Departamento Administrativo de Planeación - Despacho		
						Adquisición Licencia de Autocad	Número	5						
						Adquisición de UPS	Número	2						
						Adquisición de Cuatro estaciones gráficas	Número	4						
						Adquisición de equipos de cómputo	Número	25						
						Procedimiento Automatizado DAPM	Número	1						
						Informe de piezas y estrategias diseñadas	Número	11						
						Metodologías diseñadas	Número	4						
						Informes de seguimiento de trámites	Número	4						
						Informe de trámites revisados.	Número	4						
						Número de usuarios atendidos	Número	0						
	36030020004	I	Integración de la Ventanilla Única del Constructor con los trámites del DAP											
4132	36030020004	pr	Fortalecimiento de la ventanilla única del constructor para la integración con los trámites del DAP Santiago de Cali	22032925	4	Cantidad de trámites del DAPM integrados al VUC	Unidad	2	67,440,000	01/01/2014	31/12/2014	Departamento Administrativo de Planeación - Subdirección de Ordenamiento Urbanístico		
	36030020005	I	Centro de datos alterno implementado											
	36030020006	I	Digitalización de la cartografía de la planoteca del DAP											
4132	36030020006	pr	Sistematización de la información cartográfica de la planoteca del DAPM Municipio de Santiago de Cali	22032929	20	Inventario y Clasificación de la información Cartográfica	Porcentaje	100	100,000,000	01/01/2014	31/12/2014	Departamento Administrativo de Planeación - Subdirección de Ordenamiento		
						Depuración y Selección de la información Cartográfica	Porcentaje	100						



 <p>ALCALDÍA DE SANTIAGO DE CALI DIRECCIONAMIENTO ESTRATEGICO PLANEACION ECONOMICA Y SOCIAL</p>			<p>SISTEMAS DE GESTIÓN SGC - MECI - SISTEDA</p> <p><b>FORMATO FORMULACIÓN DEL PLAN DE ACCIÓN</b></p> <p>RELACIÓN DE LOS PROYECTOS DE COMPETENCIA DE LA DEPENDENCIA FRENTE AL PLAN DE DESARROLLO</p> <p><b>CUADRO 1F</b></p>							MEDE01.03.18.P03.F01			
										VERSIÓN		3	
										FECHA APROBACIÓN		17/dic/2013	
<p><b>DEPENDENCIA:</b> DEPARTAMENTO ADMINISTRATIVO DE PLANEACIÓN</p> <p><b>Fecha de reporte:</b> 15/01/2014 <b>Vigencia:</b> 2014</p>													
Código dependencia	Código general	Clase	Identificación de la línea estratégica, componente, programa, indicador y proyectos de inversión	Clasificación (BP)	Meta a alcanzar Plan Indicativo 2014	Meta del proyecto (Descripción)	Indicador del proyecto (Descripción)	Valor de la meta del proyecto	Presupuesto inicial (Pesos)	Día / Mes / Año (Inicio)	Día / Mes / Año (Finalización)	Dependencia responsable (Reparto administrativo)	
						Aplicativo de gestión de la Planoteca	Número	1				Urbanístico	

150,765,418,040

150,765,418,040

0

## **CUADRO 2 F**

### **INDICADORES DE GESTIÓN DE LA DEPENDENCIA (TRÁMITES Y SERVICIOS)**

 <p>ALCALDÍA DE SANTIAGO DE CALI DIRECCIONAMIENTO ESTRATÉGICO PLANEACIÓN ECONÓMICA Y SOCIAL</p>	<p>SISTEMAS DE GESTIÓN SGC - MECI - SISTEDA</p> <p><b>FORMATO FORMULACIÓN DEL PLAN DE ACCIÓN</b> INDICADORES DE GESTIÓN DE LA DEPENDENCIA (TRÁMITES Y SERVICIOS) <b>CUADRO 2F</b></p>										MEDE01.03.18.P03.F02				
											VERSIÓN		2		
											FECHA APROBACIÓN		25/jun/2012		

DEPENDENCIA:													DEPARTAMENTO ADMINISTRATIVO DE PLANEACIÓN													Periodicidad de los datos:			Mensual	Fecha de reporte:		15/01/2014	Vigencia:	2014
Nº	Línea	Componente	Programa	Actividad	Trámite o Servicio	Macroproceso	Proceso / Subproceso	Código Procedimiento	Meta de la actividad (Descripción)	Indicador (Descripción)	Unidad de medida	Fórmula	Variables	Línea de base		Metas					Fuente de información (Dependencia)	Responsable (Reparto administrativo)												
														Valor	2011	2012	2013	2014	2015															
1	36 CalID: Buen Gobierno para Todos	363 Cali, Un Gobierno Transparente	3631 Información de calidad para la Planificación Territorial	Atender las solicitudes de Encuesta del Sistema de Identificación y Clasificación de Potenciales Beneficiarios de Programas Sociales - SISBEN.	Trámite	Direccionamiento Estratégico	Análisis Estratégico de la Información / Sisben	MEDE01.01.01.18.P01	Atender el 100% de las solicitudes de Encuesta del Sistema de Identificación y Clasificación de Potenciales Beneficiarios de Programas Sociales - SISBEN radicadas.	Porcentaje de solicitudes de Encuesta del Sistema de Identificación y Clasificación de Potenciales Beneficiarios de Programas Sociales - SISBEN atendidas.	%	(V1/V2)*100	V1= Solicitudes de Encuesta del Sistema de Identificación y Clasificación de Potenciales Beneficiarios de Programas Sociales - SISBEN radicadas. V2= Solicitudes de Encuesta del Sistema de Identificación y Clasificación de Potenciales Beneficiarios de Programas Sociales - SISBEN radicadas.	23,816 29,676	80.3	100	100	100	100	100	Departamento Administrativo de Planeación	Subdirección de Desarrollo Integral												
2	36 CalID: Buen Gobierno para Todos	363 Cali, Un Gobierno Transparente	3631 Información de calidad para la Planificación Territorial	Atender las solicitudes de Inclusión de personas en la base de datos del Sistema de Identificación y Clasificación de Potenciales Beneficiarios de Programas Sociales - SISBEN.	Trámite	Direccionamiento Estratégico	Análisis Estratégico de la Información / Sisben	MEDE01.01.01.18.P02	Atender el 100% de las solicitudes de Inclusión de personas en la base de datos del Sistema de Identificación y Clasificación de Potenciales Beneficiarios de Programas Sociales - SISBEN radicadas.	Porcentaje de solicitudes de Inclusión de personas en la base de datos del Sistema de Identificación y Clasificación de Potenciales Beneficiarios de Programas Sociales - SISBEN atendidas.	%	(V1/V2)*100	V1= Solicitudes de Inclusión de personas en la base de datos del Sistema de Identificación y Clasificación de Potenciales Beneficiarios de Programas Sociales - SISBEN atendidas. V2= Solicitudes de Inclusión de personas en la base de datos del Sistema de Identificación y Clasificación de Potenciales Beneficiarios de Programas Sociales - SISBEN radicadas.	16,598 16,598	100.0	100	100	100	100	100	Departamento Administrativo de Planeación	Subdirección de Desarrollo Integral												
3	36 CalID: Buen Gobierno para Todos	363 Cali, Un Gobierno Transparente	3631 Información de calidad para la Planificación Territorial	Atender las solicitudes de Corrección y/o Actualización de Datos de Identificación de Personas Registradas en el Sistema de Identificación y Clasificación de Potenciales Beneficiarios de Programas Sociales - SISBEN.	Trámite	Direccionamiento Estratégico	Análisis Estratégico de la Información / Sisben	MEDE01.01.01.18.P02	Atender el 100% de las solicitudes de Corrección y/o Actualización de Datos de Identificación de Personas Registradas en el Sistema de Identificación y Clasificación de Potenciales Beneficiarios de Programas Sociales - SISBEN radicadas.	Porcentaje de solicitudes de Corrección y/o Actualización de Datos de Identificación de Personas Registradas en el Sistema de Identificación y Clasificación de Potenciales Beneficiarios de Programas Sociales - SISBEN atendidas.	%	(V1/V2)*100	V1= Solicitudes de Corrección y/o Actualización de Datos de Identificación de Personas Registradas en el Sistema de Identificación y Clasificación de Potenciales Beneficiarios de Programas Sociales - SISBEN atendidas. V2= Solicitudes de Corrección y/o Actualización de Datos de Identificación de Personas Registradas en el Sistema de Identificación y Clasificación de Potenciales Beneficiarios de Programas Sociales - SISBEN radicadas.	51,493 51,493	100.0	100	100	100	100	100	Departamento Administrativo de Planeación	Subdirección de Desarrollo Integral												
4	36 CalID: Buen Gobierno para Todos	363 Cali, Un Gobierno Transparente	3631 Información de calidad para la Planificación Territorial	Atender las solicitudes de Retiro de un hogar de la base de datos del Sistema de Identificación y Clasificación de Potenciales Beneficiarios de Programas Sociales - SISBEN.	Trámite	Direccionamiento Estratégico	Análisis Estratégico de la Información / Sisben	MEDE01.01.01.18.P02	Atender el 100% de las solicitudes de Retiro de un hogar de la base de datos del Sistema de Identificación y Clasificación de Potenciales Beneficiarios de Programas Sociales - SISBEN radicadas.	Porcentaje de solicitudes de Retiro de un hogar de la base de datos del Sistema de Identificación y Clasificación de Potenciales Beneficiarios de Programas Sociales - SISBEN atendidas.	%	(V1/V2)*100	V1= Solicitudes de Retiro de un hogar de la base de datos del Sistema de Identificación y Clasificación de Potenciales Beneficiarios de Programas Sociales - SISBEN atendidas. V2= Solicitudes de Retiro de un hogar de la base de datos del Sistema de Identificación y Clasificación de Potenciales Beneficiarios de Programas Sociales - SISBEN radicadas.	0 0	NA	100	100	100	100	100	Departamento Administrativo de Planeación	Subdirección de Desarrollo Integral												
5	36 CalID: Buen Gobierno para Todos	363 Cali, Un Gobierno Transparente	3631 Información de calidad para la Planificación Territorial	Atender las solicitudes de Retiro de personas de la base de datos del Sistema de Identificación y Clasificación de Potenciales Beneficiarios de Programas Sociales - SISBEN.	Trámite	Direccionamiento Estratégico	Análisis Estratégico de la Información / Sisben	MEDE01.01.01.18.P02	Atender el 100% de las solicitudes de Retiro de personas de la base de datos del Sistema de Identificación y Clasificación de Potenciales Beneficiarios de Programas Sociales - SISBEN radicadas.	Porcentaje de las solicitudes de Retiro de personas de la base de datos del Sistema de Identificación y Clasificación de Potenciales Beneficiarios de Programas Sociales - SISBEN atendidas.	%	(V1/V2)*100	V1= Solicitudes de Retiro de personas de la base de datos del Sistema de Identificación y Clasificación de Potenciales Beneficiarios de Programas Sociales - SISBEN atendidas. V2= Solicitudes de Retiro de personas de la base de datos del Sistema de Identificación y Clasificación de Potenciales Beneficiarios de Programas Sociales - SISBEN radicadas.	2,737 2,737	100.0	100	100	100	100	100	Departamento Administrativo de Planeación	Subdirección de Desarrollo Integral												
6	34 CalID: Un Entorno Amable para Todos	347 Desarrollo Territorial Equilibrado	3471 Planificación y control para el Crecimiento Ordenado del Territorio	Atender las solicitudes de Determinantes para la Formulación de Planes Parciales.	Trámite	Direccionamiento Estratégico	Planeación Física y del Ordenamiento Territorial	MEDE01.04.18.P02	Atender el 100% de las solicitudes de Determinantes para la Formulación de Planes Parciales radicadas.	Porcentaje de solicitudes de Determinantes para la Formulación de Planes Parciales atendidas.	%	(V1/V2)*100	V1= Solicitudes de Determinantes para la Formulación de Planes Parciales atendidas V2= Solicitudes de Determinantes para la Formulación de Planes Parciales radicadas	3 3	100.0	100	100	100	100	100	Departamento Administrativo de Planeación	Subdirección del POT y Servicios Públicos												

 <p>ALCALDÍA DE SANTIAGO DE CALI DIRECCIONAMIENTO ESTRATÉGICO PLANEACIÓN ECONÓMICA Y SOCIAL</p>	<p>SISTEMAS DE GESTIÓN SGC - MECI - SISTEDA</p> <p><b>FORMATO FORMULACIÓN DEL PLAN DE ACCIÓN</b> INDICADORES DE GESTIÓN DE LA DEPENDENCIA (TRÁMITES Y SERVICIOS) <b>CUADRO 2F</b></p>										MEDE01.03.18.P03.F02				
											VERSIÓN		2		
											FECHA APROBACIÓN		25/jun/2012		

DEPENDENCIA:													DEPARTAMENTO ADMINISTRATIVO DE PLANEACIÓN													Periodicidad de los datos:			Mensual	Fecha de reporte:		15/01/2014	Vigencia:	2014
Nº	Línea	Componente	Programa	Actividad	Trámite o Servicio	Macroproceso	Proceso / Subproceso	Código Procedimiento	Meta de la actividad (Descripción)	Indicador (Descripción)	Unidad de medida	Fórmula	Variables	Línea de base		Metas					Fuente de Información (Dependencia)	Responsable (Reporto administrativo)												
														Valor	2011	2012	2013	2014	2015															
7	34 CalID: Un Entorno Amable para Todos	347 Desarrollo Territorial Equilibrado	3471 Planificación y control para el Crecimiento Ordenado del Territorio	Atender las solicitudes de Formulación y Radicación del proyecto del Plan Parcial.	Trámite	Direccionamiento Estratégico	Planeación Física y del Ordenamiento Territorial	MEDE01.04.18.P02	Atender el 100% de las solicitudes de Formulación y Radicación del proyecto del Plan Parcial radicadas.	Porcentaje de solicitudes de Formulación y Radicación del proyecto del Plan Parcial atendidas.	%	(V1/V2)*100	V1= Solicitudes de Formulación y Radicación del proyecto del Plan Parcial atendidas	1	100.0	100	100	100	100	100	Departamento Administrativo de Planeación	Subdirección del POT y Servicios Públicos												
													V2= Solicitudes de Formulación y Radicación del proyecto del Plan Parcial radicadas	1																				
8	34 CalID: Un Entorno Amable para Todos	347 Desarrollo Territorial Equilibrado	3471 Planificación y control para el Crecimiento Ordenado del Territorio	Atender las solicitudes de Determinantes para el ajuste de un Plan Parcial adoptado.	Trámite	Direccionamiento Estratégico	Planeación Física y del Ordenamiento Territorial	MEDE01.04.18.P02	Atender el 100% de las solicitudes de Determinantes para el ajuste de un Plan Parcial adoptado radicadas.	Porcentaje de solicitudes de Determinantes para el ajuste de un Plan Parcial adoptado atendidas.	%	(V1/V2)*100	V1= Solicitudes de Determinantes para el ajuste de un Plan Parcial adoptado atendidas	NA	NA	100	100	100	100	100	Departamento Administrativo de Planeación	Subdirección del POT y Servicios Públicos												
													V2= Solicitudes de Determinantes para el ajuste de un Plan Parcial adoptado radicadas																					
9	34 CalID: Un Entorno Amable para Todos	347 Desarrollo Territorial Equilibrado	3471 Planificación y control para el Crecimiento Ordenado del Territorio	Atender las solicitudes de Ajuste de un Plan Parcial adoptado.	Trámite	Direccionamiento Estratégico	Planeación Física y del Ordenamiento Territorial	MEDE01.04.18.P02	Atender el 100% de las solicitudes de Ajuste de un Plan Parcial adoptado radicadas.	Porcentaje de solicitudes de Ajuste de un Plan Parcial adoptado atendidas.	%	(V1/V2)*100	V1= Solicitudes de Ajuste de un Plan Parcial adoptado atendidas	NA	NA	100	100	100	100	100	Departamento Administrativo de Planeación	Subdirección del POT y Servicios Públicos												
													V2= Solicitudes de Ajuste de un Plan Parcial adoptado radicadas																					
10	34 CalID: Un Entorno Amable para Todos	347 Desarrollo Territorial Equilibrado	3471 Planificación y control para el Crecimiento Ordenado del Territorio	Atender las solicitudes de Registro de Personas Dedicadas a la Actividad de Construcción y Enajenación de Vivienda.	Trámite	Convivencia y Seguridad	Control y Mantenimiento del Orden Público / Control a construcciones	MMCS03.02.03.18.P03	Atender el 100% de solicitudes de Registro de Personas Dedicadas a la Actividad de Construcción y Enajenación de Vivienda radicadas.	Porcentaje de solicitudes de Registro de Personas Dedicadas a la Actividad de Construcción y Enajenación de Vivienda atendidas.	%	(V1/V2)*100	V1= Solicitudes de Registro de Personas Dedicadas a la Actividad de Construcción y Enajenación de Vivienda atendidas	8	100.0	100	100	100	100	100	Departamento Administrativo de Planeación	Subdirección de Ordenamiento Urbanístico												
													V2= Solicitudes de Registro de Personas Dedicadas a la Actividad de Construcción y Enajenación de Vivienda radicadas	8																				
11	34 CalID: Un Entorno Amable para Todos	347 Desarrollo Territorial Equilibrado	3471 Planificación y control para el Crecimiento Ordenado del Territorio	Expedir la liquidación por concepto de contribución a personas que efectúan la Actividad de Construcción y Enajenación de Vivienda.	Trámite	Convivencia y Seguridad	Control y Mantenimiento del Orden Público / Control a construcciones	MMCS03.02.03.18.P03	Expedir el 100% de liquidaciones por concepto de contribución a personas que efectúan la Actividad de Construcción y Enajenación de Vivienda con solicitud radicada.	Porcentaje de liquidaciones por concepto de contribución a personas que efectúan la Actividad de Construcción y Enajenación de Vivienda expedidas.	%	(V1/V2)*100	V1= Liquidaciones por concepto de contribución a personas que efectúan la Actividad de Construcción y Enajenación de Vivienda expedidas	137	100.0	100	100	100	100	100	Departamento Administrativo de Planeación	Subdirección de Ordenamiento Urbanístico												
													V2= Solicitudes de liquidación por concepto de contribución a personas que efectúan la Actividad de Construcción y Enajenación de Vivienda radicadas	137																				
12	34 CalID: Un Entorno Amable para Todos	347 Desarrollo Territorial Equilibrado	3471 Planificación y control para el Crecimiento Ordenado del Territorio	Atender las solicitudes de Radicación de documentos para adelantar actividades de construcción y enajenación de inmuebles destinados a vivienda.	Trámite	Convivencia y Seguridad	Control y Mantenimiento del Orden Público / Control a construcciones	MMCS03.02.03.18.P04	Atender el 100% de las solicitudes de Radicación de documentos para adelantar actividades de construcción y enajenación de inmuebles destinados a vivienda radicadas.	Porcentaje de solicitudes de Radicación de documentos para adelantar actividades de construcción y enajenación de inmuebles destinados a vivienda atendidas.	%	(V1/V2)*100	V1= Solicitudes de Radicación de documentos para adelantar actividades de construcción y enajenación de inmuebles destinados a vivienda atendidas	21	100.0	100	100	100	100	100	Departamento Administrativo de Planeación	Subdirección de Ordenamiento Urbanístico												
													V2= Solicitudes de Radicación de documentos para adelantar actividades de construcción y enajenación de inmuebles destinados a vivienda radicadas	21																				
13	36 CalID: Buen Gobierno para Todos	363 Cali, Un Gobierno Transparente	3632 Servicio al ciudadano	Expedir la Delineación con Esquema Básico - plano topográfico con afectaciones.	Trámite	Desarrollo Integral del Territorio	Desarrollo Físico / Conceptos Técnicos para el Desarrollo Físico	MMDI02.02.06.18.P01	Expedir el 100% de Delineaciones con Esquema Básico - plano topográfico con afectaciones con solicitud radicada.	Porcentaje de Delineaciones con Esquema Básico - plano topográfico con afectaciones expedidas.	%	(V1/V2)*100	V1= Delineaciones con Esquema Básico - plano topográfico con afectaciones expedidas	150	100.0	100	100	100	100	100	Departamento Administrativo de Planeación	Subdirección de Ordenamiento Urbanístico												
													V2= Solicitudes de Delineación con Esquema Básico - plano topográfico con afectaciones radicadas	150																				
14	36 CalID: Buen Gobierno para Todos	363 Cali, Un Gobierno Transparente	3632 Servicio al ciudadano	Expedir la Delineación Urbana con Línea de Demarcación.	Trámite	Desarrollo Integral del Territorio	Desarrollo Físico / Conceptos Técnicos para el Desarrollo Físico	MMDI02.02.06.18.P02	Expedir el 100% de solicitudes de Delineación Urbana con Línea de Demarcación con solicitud radicada.	Porcentaje de Delineaciones Urbanas con Línea de Demarcación expedidas.	%	(V1/V2)*100	V1= Delineaciones Urbanas con Línea de Demarcación expedidas.	3,366	100.0	100	100	100	100	100	Departamento Administrativo de Planeación	Subdirección de Ordenamiento Urbanístico												
													V2= Solicitudes de Delineación Urbana con Línea de Demarcación radicadas	3,366																				
15	34 CalID: Un Entorno Amable para Todos	347 Desarrollo Territorial Equilibrado	3471 Planificación y control para el Crecimiento Ordenado del Territorio	Atender las solicitudes de Conceptos de Localización y Normas.	Trámite	Desarrollo Integral del Territorio	Desarrollo Físico / Conceptos Técnicos para el Desarrollo Físico	MMDI02.02.06.18.P04	Atender el 100% de solicitudes de Concepto de Localización y Normas radicadas.	Porcentaje de solicitudes de Concepto de Localización y Normas atendidas.	%	(V1/V2)*100	V1= Solicitudes de Conceptos de Localización y Normas atendidas.	285	100.0	100	100	100	100	100	Departamento Administrativo de Planeación	Subdirección del POT y Servicios Públicos												
													V2= Solicitudes de Conceptos de Localización y Normas radicadas	285																				

 <p>ALCALDÍA DE SANTIAGO DE CALI DIRECCIONAMIENTO ESTRATEGICO PLANEACION ECONOMICA Y SOCIAL</p>	SISTEMAS DE GESTIÓN SGC - MECI - SISTEDA										MEDE01.03.18.P03.F02									
	FORMATO FORMULACIÓN DEL PLAN DE ACCIÓN INDICADORES DE GESTIÓN DE LA DEPENDENCIA (TRÁMITES Y SERVICIOS) CUADRO 2F										VERSIÓN					2				
											FECHA APROBACIÓN					25/jun/2012				

DEPENDENCIA:													DEPARTAMENTO ADMINISTRATIVO DE PLANEACIÓN													Periodicidad de los datos:		Mensual	Fecha de reporte:	15/01/2014	Vigencia:	2014
Nº	Línea	Componente	Programa	Actividad	Trámite o Servicio	Macroproceso	Proceso / Subproceso	Código Procedimiento	Meta de la actividad (Descripción)	Indicador (Descripción)	Unidad de medida	Fórmula	Variables	Línea de base		Metas					Fuente de información (Dependencia)	Responsable (Reparto administrativo)										
														Valor	2011	2012	2013	2014	2015													
16	36 CalIDa: Buen Gobierno para Todos	363 Cali, Un Gobierno Transparente	3631 Información de calidad para la Planificación Territorial	Expedir el Certificado de Estrato para Área Urbana o Certificado de Estrato para Área Rural, según sea el caso.	Servicio	Desarrollo Integral del Territorio	Desarrollo Físico / Conceptos Técnicos para el Desarrollo Físico	MMDI02.02.06.18.P05	Expedir el 100% de los Certificados de Estrato para Área Urbana o Certificados de Estrato para Área Rural, según sea el caso con solicitud radicada.	Porcentaje de Certificados de Estrato para Área Urbana o Certificados de Estrato para Área Rural, según sea el caso, expedidos.	%	(V1/V2)*100	V1= Certificados de Estrato para Área Urbana o Certificados de Estrato para Área Rural, según sea el caso, expedidos.	6,095	100.0	100	100	100	100		Departamento Administrativo de Planeación	Subdirección de Desarrollo Integral										
													V2= Solicitudes de Certificados de Estrato para Área Urbana o Certificados de Estrato para Área Rural, según sea el caso radicadas.	6,095																		
17	36 CalIDa: Buen Gobierno para Todos	363 Cali, Un Gobierno Transparente	3631 Información de calidad para la Planificación Territorial	Atender las solicitudes de Revisión de Estrato Área Urbana y Rural en Primera Instancia.	Trámite	Desarrollo Integral del Territorio	Desarrollo Físico / Conceptos Técnicos para el Desarrollo Físico	MMDI02.02.06.18.P05	Atender el 100% de las solicitudes de Revisión de Estrato Área Urbana y Rural en Primera Instancia radicadas.	Porcentaje de solicitudes de Revisión de Estrato Área Urbana y Rural en Primera Instancia atendidas.	%	(V1/V2)*100	V1= Solicitudes de Revisión de Estrato Área Urbana y Rural en Primera Instancia atendidas.	387	100.0	100	100	100	100		Departamento Administrativo de Planeación	Subdirección de Desarrollo Integral										
													V2= Solicitudes de Revisión de Estrato Área Urbana y Rural en Primera Instancia radicadas.	387																		
18	36 CalIDa: Buen Gobierno para Todos	363 Cali, Un Gobierno Transparente	3631 Información de calidad para la Planificación Territorial	Atender las solicitudes de Revisión de Estrato Área Urbana y Rural en Segunda Instancia.	Trámite	Desarrollo Integral del Territorio	Desarrollo Físico / Conceptos Técnicos para el Desarrollo Físico	MMDI02.02.06.18.P05	Atender el 100% de las solicitudes de Revisión de Estrato Área Urbana y Rural en Segunda Instancia radicadas.	Porcentaje de solicitudes de Revisión de Estrato Área Urbana y Rural en Segunda Instancia atendidas.	%	(V1/V2)*100	V1= Solicitudes de Revisión de Estrato Área Urbana y Rural en Segunda Instancia atendidas.	30	100.0	100	100	100	100		Departamento Administrativo de Planeación	Subdirección de Desarrollo Integral										
													V2= Solicitudes de Revisión de Estrato Área Urbana y Rural en Segunda Instancia radicadas.	30																		
19	36 CalIDa: Buen Gobierno para Todos	363 Cali, Un Gobierno Transparente	3632 Servicio al ciudadano	Atender las solicitudes de Conceptos de Intervención en Bienes de Interés Cultural.	Trámite	Desarrollo Integral del Territorio	Desarrollo Físico / Conceptos Técnicos para el Desarrollo Físico	MMDI02.02.06.18.P06	Atender el 100% de solicitudes de Conceptos de Intervención en Bienes de Interés Cultural radicadas.	Porcentaje de solicitudes de Conceptos de Intervención en Bienes de Interés Cultural atendidas.	%	(V1/V2)*100	V1= Solicitudes de Conceptos de Intervención en Bienes de Interés Cultural atendidas.	94	100.0	100	100	100	100		Departamento Administrativo de Planeación	Subdirección de Ordenamiento Urbanístico										
													V2= Solicitudes de Conceptos de Intervención en Bienes de Interés Cultural radicadas.	94																		
20	36 CalIDa: Buen Gobierno para Todos	363 Cali, Un Gobierno Transparente	3632 Servicio al ciudadano	Atender las solicitudes de exención en el pago el Impuesto Predial Unificado para Bienes de Interés Cultural.	Trámite	Desarrollo Integral del Territorio	Desarrollo Físico / Conceptos Técnicos para el Desarrollo Físico	MMDI02.02.06.18.P07	Atender el 100% de las solicitudes de exención en el pago el Impuesto Predial Unificado para Bienes de Interés Cultural radicadas.	Porcentaje de solicitudes de exención en el pago el Impuesto Predial Unificado para Bienes de Interés Cultural atendidas.	%	(V1/V2)*100	V1= Solicitudes de exención en el pago el Impuesto Predial Unificado para Bienes de Interés Cultural radicadas.	300	100.0	100	100	100	100		Departamento Administrativo de Planeación	Subdirección de Ordenamiento Urbanístico										
													V2= Solicitudes de exención en el pago el Impuesto Predial Unificado para Bienes de Interés Cultural radicadas.	300																		
21	34 CalIDa: Un Entorno Amable para Todos	342 Gestión Integral del Riesgo de Desastres	3421 Conocimiento, monitoreo y control de factores generadores de riesgo (Gestión Prospectiva)	Atender las solicitudes de Conceptos sobre Condiciones de Riesgo para Sectores.	Trámite	Desarrollo Integral del Territorio	Desarrollo Físico / Conceptos Técnicos para el Desarrollo Físico	MMDI02.02.06.18.P08	Atender el 100% de las solicitudes de Conceptos sobre Condiciones de Riesgo para Sectores radicadas.	Porcentaje de solicitudes de Conceptos sobre Condiciones de Riesgo para Sectores con plano atendidas.	%	(V1/V2)*100	V1= Solicitudes de Conceptos sobre Condiciones de Riesgo para Sectores atendidas.	217	70.9	100	100	100	100		Departamento Administrativo de Planeación	Subdirección del POT y Servicios Públicos										
													V2= Solicitudes de Conceptos sobre Condiciones de Riesgo para Sectores radicadas.	306																		
22	34 CalIDa: Un Entorno Amable para Todos	342 Gestión Integral del Riesgo de Desastres	3421 Conocimiento, monitoreo y control de factores generadores de riesgo (Gestión Prospectiva)	Atender las solicitudes de Conceptos sobre Condiciones de Riesgo para Predios Individuales.	Trámite	Desarrollo Integral del Territorio	Desarrollo Físico / Conceptos Técnicos para el Desarrollo Físico	MMDI02.02.06.18.P09	Atender el 100% de las solicitudes de Conceptos sobre Condiciones de Riesgo para Predios Individuales radicadas.	Porcentaje de solicitudes de Conceptos sobre Condiciones de Riesgo para Predios Individuales atendidas.	%	(V1/V2)*100	V1= Solicitudes de Conceptos sobre Condiciones de Riesgo para Predios Individuales atendidas.	1,372	98.9	100	100	100	100		Departamento Administrativo de Planeación	Subdirección del POT y Servicios Públicos										
													V2= Solicitudes de Conceptos sobre Condiciones de Riesgo para Predios Individuales radicadas.	1,387																		
23	34 CalIDa: Un Entorno Amable para Todos	342 Gestión Integral del Riesgo de Desastres	3421 Conocimiento, monitoreo y control de factores generadores de riesgo (Gestión Prospectiva)	Atender las solicitudes de Conceptos de Estabilidad y Firmeza para Proyectos Urbanísticos.	Trámite	Desarrollo Integral del Territorio	Desarrollo Físico / Conceptos Técnicos para el Desarrollo Físico	MMDI02.02.06.18.P10	Atender el 100% de las solicitudes de Conceptos de Estabilidad y Firmeza para Proyectos Urbanísticos radicadas.	Porcentaje de solicitudes de Conceptos de Estabilidad y Firmeza para Proyectos Urbanísticos atendidas.	%	(V1/V2)*100	V1= Solicitudes de Conceptos de Estabilidad y Firmeza para Proyectos Urbanísticos atendidas.	13	72.2	100	100	100	100		Departamento Administrativo de Planeación	Subdirección del POT y Servicios Públicos										
													V2= Solicitudes de Conceptos de Estabilidad y Firmeza para Proyectos Urbanísticos radicadas.	18																		
24	36 CalIDa: Buen Gobierno para Todos	363 Cali, Un Gobierno Transparente	3632 Servicio al ciudadano	Atender las solicitudes de Asignación de Nomenclatura.	Trámite	Desarrollo Integral del Territorio	Desarrollo Físico / Conceptos Técnicos para el Desarrollo Físico	MMDI02.02.06.18.P11	Atender el 100% de las solicitudes de Asignación de Nomenclatura radicadas.	Porcentaje de solicitudes de Asignación de Nomenclatura atendidas.	%	(V1/V2)*100	V1= Solicitudes de Asignación de Nomenclatura atendidas.	676	100.0	100	100	100	100		Departamento Administrativo de Planeación	Subdirección de Ordenamiento Urbanístico										
													V2= Solicitudes de Asignación de Nomenclatura radicadas.	676																		
25	36 CalIDa: Buen Gobierno para Todos	363 Cali, Un Gobierno Transparente	3632 Servicio al ciudadano	Expedir el Certificado de Nomenclatura.	Servicio	Desarrollo Integral del Territorio	Desarrollo Físico / Conceptos Técnicos para el Desarrollo Físico	MMDI02.02.06.18.P12	Expedir el 100% de los Certificados de Nomenclatura con solicitud radicada.	Porcentaje de Certificados de Nomenclatura expedidos.	%	(V1/V2)*100	V1= Certificados de Nomenclatura expedidos.	4,734	100.0	100	100	100	100		Departamento Administrativo de Planeación	Subdirección de Ordenamiento Urbanístico										
													V2= Solicitudes de Certificados de Nomenclatura radicadas.	4,734																		

 <p>ALCALDÍA DE SANTIAGO DE CALI DIRECCIONAMIENTO ESTRATÉGICO PLANEACIÓN ECONÓMICA Y SOCIAL</p>	<p>SISTEMAS DE GESTIÓN SGC - MECI - SISTEDA</p> <p><b>FORMATO FORMULACIÓN DEL PLAN DE ACCIÓN</b> INDICADORES DE GESTIÓN DE LA DEPENDENCIA (TRÁMITES Y SERVICIOS) <b>CUADRO 2F</b></p>										MEDE01.03.18.P03.F02					
											VERSIÓN			2		
											FECHA APROBACIÓN			25/jun/2012		

DEPENDENCIA:													DEPARTAMENTO ADMINISTRATIVO DE PLANEACIÓN													Periodicidad de los datos:			Mensual	Fecha de reporte:		15/01/2014	Vigencia:	2014
N°	Línea	Componente	Programa	Actividad	Trámite o Servicio	Macroproceso	Proceso / Subproceso	Código Procedimiento	Meta de la actividad (Descripción)	Indicador (Descripción)	Unidad de medida	Fórmula	Variables	Línea de base		Metas					Fuente de información (Dependencia)	Responsable (Reparto administrativo)												
														Valor	2011	2012	2013	2014	2015															
26	36 CalID: Buen Gobierno para Todos	363 Cali, Un Gobierno Transparente	3632 Servicio al ciudadano	Atender las solicitudes de legalización de asentamientos humanos.	Trámite	Desarrollo Integral del Territorio	Desarrollo Físico / Conceptos Técnicos para el Desarrollo Físico	MMDI02.02.06.18.P22	Atender el 100% de las solicitudes de legalización de asentamientos humanos radicadas.	Porcentaje de solicitudes de legalización de asentamientos humanos atendidas.	%	(V1/V2)*100	V1= Solicitudes de legalización de asentamientos humanos atendidas.	0	NA	100	100	100	100	100	Departamento Administrativo de Planeación	Subdirección de Ordenamiento Urbanístico												
													V2= Solicitudes de legalización de asentamientos humanos radicadas	0																				
27	36 CalID: Buen Gobierno para Todos	363 Cali, Un Gobierno Transparente	3632 Servicio al ciudadano	Expedir el Esquema Vial.	Servicio	Desarrollo Integral del Territorio	Desarrollo Físico / Conceptos Técnicos para el Desarrollo Físico	MMDI02.02.06.18.P03	Expedir el 100% de los Esquemas Viales con solicitud radicada.	Porcentaje de Esquemas Viales expedidos.	%	(V1/V2)*100	V1= Esquemas Viales expedidos	194	100.0	100	100	100	100	100	Departamento Administrativo de Planeación	Subdirección de Ordenamiento Urbanístico												
													V2= Solicitudes de Esquemas Viales radicadas.	194																				
28	34 CalID: Un Entorno Amable para Todos	347 Desarrollo Territorial Equilibrado	3471 Planificación y control para el Crecimiento Ordenado del Territorio	Atender las solicitudes de Concepto de Viabilidad de Exploración o Explotación Minera.	Trámite	Desarrollo Integral del Territorio	Desarrollo Físico / Conceptos Técnicos para el Desarrollo Físico	MMDI02.02.06.18.P19	Atender el 100% de las solicitudes de Conceptos de Viabilidad de Exploración o Explotación Minera radicadas.	Porcentaje de solicitudes de Conceptos de Viabilidad de Exploración o Explotación Minera atendidas.	%	(V1/V2)*100	V1= Solicitudes de Concepto de Viabilidad de Exploración o Explotación Minera atendidas.	7	100.0	100	100	100	100	100	Departamento Administrativo de Planeación	Subdirección del POT y Servicios Públicos												
													V2= Solicitudes de Conceptos de Viabilidad de Exploración y Explotación Minera radicadas	7																				
29	36 CalID: Buen Gobierno para Todos	363 Cali, Un Gobierno Transparente	3632 Servicio al ciudadano	Expedir el Concepto Uso del Suelo.	Servicio	Desarrollo Integral del Territorio	Desarrollo Físico / Conceptos Técnicos para el Desarrollo Físico	MMDI02.02.06.18.P15	Expedir el 100% de Concepto de Uso del Suelo con solicitud radicada.	Porcentaje de Concepto Uso del Suelo expedidos.	%	(V1/V2)*100	V1= Concepto Uso del Suelo expedidos	5,896	100.0	100	100	100	100	100	Departamento Administrativo de Planeación	Subdirección de Ordenamiento Urbanístico												
													V2= Solicitudes de Concepto Uso del Suelo radicadas	5,896																				
30	36 CalID: Buen Gobierno para Todos	363 Cali, Un Gobierno Transparente	3632 Servicio al ciudadano	Atender las solicitudes de tarifa especial en el pago del impuesto Predial Unificado para lotes especiales o no urbanizables.	Trámite	Desarrollo Integral del Territorio	Desarrollo Físico / Conceptos Técnicos para el Desarrollo Físico	MMDI02.02.06.18.P16	Atender el 100% de solicitudes de tarifa especial en el pago del impuesto Predial Unificado para lotes especiales o no urbanizables radicadas.	Porcentaje de solicitudes de tarifa especial en el pago del impuesto Predial Unificado para lotes especiales o no urbanizables atendidas.	%	(V1/V2)*100	V1= Solicitudes de tarifa especial en el pago del impuesto Predial Unificado para lotes especiales o no urbanizables atendidas	385	100.0	100	100	100	100	100	Departamento Administrativo de Planeación	Subdirección de Ordenamiento Urbanístico												
													V2= Solicitudes de tarifa especial en el pago del impuesto Predial Unificado para lotes especiales o no urbanizables radicadas	385																				
31	34 CalID: Un Entorno Amable para Todos	347 Desarrollo Territorial Equilibrado	3471 Planificación y control para el Crecimiento Ordenado del Territorio	Expedir el Esquema de implantación.	Trámite	Desarrollo Integral del Territorio	Desarrollo Físico / Conceptos Técnicos para el Desarrollo Físico	MMDI02.02.06.18.P18	Expedir el 100% de los Esquemas de Implantación con solicitud radicada.	Porcentaje de Esquemas de Implantación expedidos.	%	(V1/V2)*100	V1= Esquemas de Implantación expedidos	720	98.6	100	100	100	100	100	Departamento Administrativo de Planeación	Subdirección del POT y Servicios Públicos												
													V2= Solicitudes de Esquema de Implantación radicadas	730																				
32	34 CalID: Un Entorno Amable para Todos	347 Desarrollo Territorial Equilibrado	3471 Planificación y control para el Crecimiento Ordenado del Territorio	Expedir el Certificado de Delimitación de Comuna, Barrio, Corregimiento y Vereda.	Trámite	Desarrollo Integral del Territorio	Desarrollo Físico / Conceptos Técnicos para el Desarrollo Físico	MMDI02.02.06.18.P20	Expedir el 100% de Certificados de Delimitación de Comuna, Barrio, Corregimiento y Vereda con solicitud radicada.	Porcentaje de Certificados de Delimitación de Comuna, Barrio, Corregimiento y Vereda expedidos.	%	(V1/V2)*100	V1= Certificados de Delimitación de Comuna, Barrio, Corregimiento y Vereda expedidos.	30	100.0	100	100	100	100	100	Departamento Administrativo de Planeación	Subdirección de Desarrollo Integral												
													V2= Solicitudes de Certificado de Delimitación de Comuna, Barrio, Corregimiento y Vereda radicadas	30																				
33	34 CalID: Un Entorno Amable para Todos	347 Desarrollo Territorial Equilibrado	3471 Planificación y control para el Crecimiento Ordenado del Territorio	Atender las solicitudes de Conceptos de Viabilidad para Creación de Barrios.	Trámite	Desarrollo Integral del Territorio	Desarrollo Físico / Conceptos Técnicos para el Desarrollo Físico	MMDI02.02.06.18.P21	Atender el 100% de solicitudes de Concepto de Viabilidad para Creación de Barrios con solicitud radicada.	Porcentaje de solicitudes de Concepto de Viabilidad para Creación de Barrios atendidas.	%	(V1/V2)*100	V1= Solicitudes de Concepto de Viabilidad para Creación de Barrios atendidas.	0	NA	100	100	100	100	100	Departamento Administrativo de Planeación	Subdirección de Desarrollo Integral												
													V2= Solicitudes de Concepto de Viabilidad para Creación de Barrios radicadas	0																				
34	34 CalID: Un Entorno Amable para Todos	347 Desarrollo Territorial Equilibrado	3471 Planificación y control para el Crecimiento Ordenado del Territorio	Expedir la Licencia de Intervención y Ocupación del Espacio Público para la Construcción y rehabilitación de parques, plazas, alamedas y zonas verdes.	Trámite	Desarrollo Integral del Territorio	Desarrollo Físico / Espacio Publico	MMDI02.02.07.18.P03	Expedir el 100% de Licencia de Intervención y Ocupación del Espacio Público para la Construcción y rehabilitación de parques, plazas, alamedas y zonas verdes con solicitud radicada.	Porcentaje de Licencias de Intervención y Ocupación del Espacio Público para la Construcción y rehabilitación de parques, plazas, alamedas y zonas verdes expedidas.	%	(V1/V2)*100	V1=Licencias de Intervención y Ocupación del Espacio Público para la Construcción y rehabilitación de parques, plazas, alamedas y zonas verdes expedidas	18	100.0	100	100	100	100	100	Departamento Administrativo de Planeación	Subdirección de Ordenamiento Urbanístico												
													V2= Solicitudes de Licencia de Intervención y Ocupación de Espacio Público para la Construcción y Rehabilitación de Parques, Plazas, Alamedas y Zonas Verdes radicadas	18																				

 <p>ALCALDÍA DE SANTIAGO DE CALI DIRECCIONAMIENTO ESTRATÉGICO PLANEACIÓN ECONÓMICA Y SOCIAL</p>	<p>SISTEMAS DE GESTIÓN SGC - MECI - SISTEDA</p> <p><b>FORMATO FORMULACIÓN DEL PLAN DE ACCIÓN</b> INDICADORES DE GESTIÓN DE LA DEPENDENCIA (TRÁMITES Y SERVICIOS) <b>CUADRO 2F</b></p>										MEDE01.03.18.P03.P02				
											VERSIÓN		2		
											FECHA APROBACIÓN		25/jun/2012		

DEPENDENCIA:												DEPARTAMENTO ADMINISTRATIVO DE PLANEACIÓN		Periodicidad de los datos:		Mensual	Fecha de reporte:	15/01/2014	Vigencia:	2014		
N°	Línea	Componente	Programa	Actividad	Trámite o Servicio	Macroproceso	Proceso / Subproceso	Código Procedimiento	Meta de la actividad (Descripción)	Indicador (Descripción)	Unidad de medida	Fórmula	Variables	Línea de base		Metas					Fuente de información (Dependencia)	Responsable (Reparto administrativo)
														Valor	2011	2012	2013	2014	2015			
35	34 CalID: A: Un Entorno Amable para Todos	347 Desarrollo Territorial Equilibrado	3471 Planificación y control para el Crecimiento Ordenado del Territorio	Expedir la Licencia de Intervención y Ocupación del Espacio Público para la Localización de Equipamiento Colectivo, Recreativo o Institucional.	Trámite	Desarrollo Integral del Territorio	Desarrollo Físico / Espacio Publico	MMDI02.02.07.18.P03	Expedir el 100% de Licencias de Intervención y Ocupación del Espacio Público para la Localización de Equipamiento Colectivo, Recreativo o Institucional con solicitud radicada.	Porcentaje de Licencia de Intervención y Ocupación del Espacio Público para la Localización de Equipamiento Colectivo, Recreativo o Institucional expedidas.	%	(V1/V2)*100	V1= Licencias de Intervención y Ocupación del Espacio Público para la Localización de Equipamiento Colectivo, Recreativo o Institucional expedidas	5	100.0	100	100	100	100	Departamento Administrativo de Planeación	Subdirección de Ordenamiento Urbanístico	
													V2= Solicitudes de Licencia de Intervención y Ocupación del Espacio Público para la Localización de Equipamiento Colectivo, Recreativo o Institucional radicadas	5								
36	34 CalID: A: Un Entorno Amable para Todos	345 Movilidad Armónica, Sostenible y Segura	3451 Administración y Gestión de la Movilidad	Expedir la Licencia de Intervención y Ocupación del Espacio Público en los casos de Utilización de espacio aéreo o subsuelo para generar elementos de enlace urbano entre inmuebles privados o entre inmuebles privados y Elementos del espacio público, tales como: puentes peatonales o pasos subterráneos, Ciclorutas, Orejas de Puentes Vehiculares, rampas, dotación de Amoblamiento urbano e instalación de expresiones artísticas.	Trámite	Desarrollo Integral del Territorio	Desarrollo Físico / Espacio Publico	MMDI02.02.07.18.P03	Expedir el 100% de Licencias de Intervención y Ocupación del Espacio Público en los casos de Utilización de espacio aéreo o subsuelo para generar elementos de enlace urbano entre inmuebles privados o entre inmuebles privados y Elementos del espacio público, tales como: puentes peatonales o pasos subterráneos, Ciclorutas, Orejas de Puentes Vehiculares, Rampas, dotación de Amoblamiento urbano e instalación de expresiones artísticas con solicitud radicada.	Porcentaje de Licencias de Intervención y Ocupación del Espacio Público en los casos de Utilización de espacio aéreo o subsuelo para generar elementos de enlace urbano entre inmuebles privados o entre inmuebles privados y Elementos del espacio público, tales como: puentes peatonales o pasos subterráneos, Ciclorutas, Orejas de Puentes Vehiculares, Rampas, dotación de Amoblamiento urbano e instalación de expresiones artísticas expedidas.	%	(V1/V2)*100	V1= Licencias de Intervención y Ocupación del Espacio Público en los casos de Utilización de espacio aéreo o subsuelo para generar elementos de enlace urbano entre inmuebles privados o entre inmuebles privados y Elementos del espacio público, tales como: puentes peatonales o pasos subterráneos, Ciclorutas, Orejas de Puentes Vehiculares, rampas, dotación de Amoblamiento urbano e instalación de expresiones artísticas expedidas	0	NA	100	100	100	100	Departamento Administrativo de Planeación	Subdirección de Ordenamiento Urbanístico	
													V2= Solicitudes de Licencia de Intervención y Ocupación del Espacio Público en los casos de Utilización de espacio aéreo o subsuelo para generar elementos de enlace urbano entre inmuebles privados o entre inmuebles privados y Elementos del espacio público, tales como: puentes peatonales o pasos subterráneos, Ciclorutas, Orejas de Puentes Vehiculares, rampas, dotación de Amoblamiento urbano e instalación de expresiones artísticas radicadas	0								
37	34 CalID: A: Un Entorno Amable para Todos	346 Servicios Públicos	3462 Planificación de la oferta de servicios públicos domiciliarios	Expedir la Licencia de Intervención del Espacio Público para la Construcción, Rehabilitación, Reparación, Sustitución, Modificación y/o Ampliación de Instalaciones y Redes para la Provisión de Servicios Públicos Domiciliarios y de Telecomunicaciones.	Trámite	Desarrollo Integral del Territorio	Desarrollo Físico / Espacio Publico	MMDI02.02.07.18.P03	Expedir el 100% de Licencias de Intervención del Espacio Público para la Construcción, Rehabilitación, Reparación, Sustitución, Modificación y/o Ampliación de Instalaciones y Redes para la Provisión de Servicios Públicos Domiciliarios y de Telecomunicaciones con solicitud radicada.	Porcentaje de Licencias de Intervención del Espacio Público para la Construcción, Rehabilitación, Reparación, Sustitución, Modificación y/o Ampliación de Instalaciones y Redes para la Provisión de Servicios Públicos Domiciliarios y de Telecomunicaciones expedidas.	%	(V1/V2)*100	V1= Licencias de Intervención del Espacio Público para la Construcción, Rehabilitación, Reparación, Sustitución, Modificación y/o Ampliación de Instalaciones y Redes para la Provisión de Servicios Públicos Domiciliarios y de Telecomunicaciones expedidas	100	82.6	100	100	100	100	Departamento Administrativo de Planeación	Subdirección del POT y Servicios Públicos	
													V2= Solicitudes de Licencia de Intervención del Espacio Público para la Construcción, Rehabilitación, Reparación, Sustitución, Modificación y/o Ampliación de Instalaciones y Redes para la Provisión de Servicios Públicos Domiciliarios y de Telecomunicaciones radicadas	121								
38	36 CalID: A: Buen Gobierno para Todos	363 Cali, Un Gobierno Transparente	3632 Servicio al ciudadano	Atender las solicitudes de Registro de Personas que ejercen la Actividad de Publicidad visual exterior.	Trámite	Desarrollo Integral del Territorio	Desarrollo Físico / Espacio Publico	MMDI02.02.07.18.P04	Atender el 100% de solicitudes de Registro de Personas que ejercan la Actividad de Publicidad visual exterior radicadas.	Porcentaje de solicitudes de Registro de que ejercen la Actividad de Publicidad visual exterior atendidas.	%	(V1/V2)*100	V1= Solicitudes de Registro de Personas que ejercen la Actividad de Publicidad visual exterior radicadas		NA	100	100	100	100	Departamento Administrativo de Planeación	Subdirección de Ordenamiento Urbanístico	
39	36 CalID: A: Buen Gobierno para Todos	363 Cali, Un Gobierno Transparente	3632 Servicio al ciudadano	Expedir Registros para Instalación de Publicidad Exterior Visual.	Trámite	Desarrollo Integral del Territorio	Desarrollo Físico / Espacio Publico	MMDI02.02.07.18.P04	Expedir el 100% de Registros para Instalación de Publicidad Exterior Visual con solicitud radicada.	Porcentaje de Registros para Instalación de Publicidad Exterior Visual expedidos.	%	(V1/V2)*100	V1= Registros para Instalación de Publicidad Exterior Visual expedidos.	367	100.0	100	100	100	100	Departamento Administrativo de Planeación	Subdirección de Ordenamiento Urbanístico	
													V2= Solicitudes de Registros para Instalación de Publicidad Exterior Visual radicadas	367								
40	36 CalID: A: Buen Gobierno para Todos	363 Cali, Un Gobierno Transparente	3632 Servicio al ciudadano	Expedir los Permisos para Instalación de Publicidad Exterior Visual.	Trámite	Desarrollo Integral del Territorio	Desarrollo Físico / Espacio Publico	MMDI02.02.07.18.P04	Expedir el 100% de Permisos para Instalación de Publicidad Exterior Visual con solicitud radicada.	Porcentaje de Permisos para Instalación de Publicidad Exterior Visual expedidos.	%	(V1/V2)*100	V1= Permisos para Instalación de Publicidad Exterior Visual expedidos.	1,184	100.0	100	100	100	100	Departamento Administrativo de Planeación	Subdirección de Ordenamiento Urbanístico	
													V2= Solicitudes de Permiso para Instalación de Publicidad Exterior Visual radicadas	1,184								

 <p>ALCALDÍA DE SANTIAGO DE CALI DIRECCIONAMIENTO ESTRATÉGICO PLANEACIÓN ECONÓMICA Y SOCIAL</p>	<p>SISTEMAS DE GESTIÓN SGC - MECI - SISTEDA</p> <p><b>FORMATO FORMULACIÓN DEL PLAN DE ACCIÓN</b> INDICADORES DE GESTIÓN DE LA DEPENDENCIA (TRÁMITES Y SERVICIOS) <b>CUADRO 2F</b></p>											MEDE01.03.18.P03.F02				
												VERSIÓN		2		
												FECHA APROBACIÓN		25/jun/2012		

DEPENDENCIA:													DEPARTAMENTO ADMINISTRATIVO DE PLANEACIÓN													Periodicidad de los datos:		Mensual	Fecha de reporte:		15/01/2014	Vigencia:	2014
N°	Línea	Componente	Programa	Actividad	Trámite o Servicio	Macroproceso	Proceso / Subproceso	Código Procedimiento	Meta de la actividad (Descripción)	Indicador (Descripción)	Unidad de medida	Fórmula	Variables	Línea de base		Metas					Fuente de información (Dependencia)	Responsable (Reparto administrativo)											
														Valor	2011	2012	2013	2014	2015														
41	34 CalID: Un Entorno Amable para Todos	345 Movilidad Armónica, Sostenible y Segura	3451 Administración y Gestión de la Movilidad	Atender las solicitudes de Dimensionamiento de Vías del Sistema Vial Principal.	Trámite	Desarrollo Integral del Territorio	Desarrollo Físico / Conceptos Técnicos para el Desarrollo Físico	No se ha levantado el procedimiento	Atender el 100% de las solicitudes de Ajustes al Sistema Vial Principal radicadas.	Porcentaje de solicitudes de Ajustes al Sistema Vial Principal atendidas.	%	(V1/V2)*100	V1= Solicitudes de Ajustes al Sistema Vial Principal atendidas	0	NA	100	100	100	100	100	Departamento Administrativo de Planeación	Subdirección del POT y Servicios Públicos											
													V2= Solicitudes de Ajustes al Sistema Vial Principal radicadas	0																			
42	36 CalID: Buen Gobierno para Todos	363 Cali, Un Gobierno Transparente	3632 Servicio al ciudadano	Atender las solicitudes de Soporte Cartográfico (Planoteca).	Servicio	Direccionamiento estratégico	Análisis Estratégico de la Información / Información Estratégica	MEDE01.01.02.18.P03	Atender el 100% de las solicitudes de Soporte Cartográfico (Planoteca) radicadas.	Porcentaje de solicitudes de Soporte Cartográfico (Planoteca) atendidas.	%	(V1/V2)*100	V1= Solicitudes de Soporte Cartográfico (Planoteca) atendidas	480	100.0	100	100	100	100	100	Departamento Administrativo de Planeación	Subdirección del POT y Servicios Públicos											
													V2 = Solicitudes de Soporte Cartográfico (Planoteca) radicadas	480																			
43	36 CalID: Buen Gobierno para Todos	363 Cali, Un Gobierno Transparente	3631 Información de calidad para la Planificación Territorial	Atender las solicitudes de Información Geodésica.	Servicio	Direccionamiento estratégico	Análisis Estratégico de la Información / Información Estratégica	MEDE01.01.02.18.P03	Atender el 100% de las solicitudes de Información Geodésica radicadas.	Porcentaje de solicitudes de Información Geodésica atendidas.	%	(V1/V2)*100	V1= Solicitudes de Información Geodésica atendidas	5	100.0	100	100	100	100	100	Departamento Administrativo de Planeación	Subdirección del POT y Servicios Públicos											
													V2 = Solicitudes de Información Geodésica radicadas	5																			
44	36 CalID: Buen Gobierno para Todos	363 Cali, Un Gobierno Transparente	3631 Información de calidad para la Planificación Territorial	Atender las solicitudes de Información Geográfica.	Servicio	Direccionamiento estratégico	Análisis Estratégico de la Información / Información Estratégica	MEDE01.01.02.18.P03	Atender el 100% de las solicitudes de Información Geográfica radicadas.	Porcentaje de solicitudes de Información Geográfica atendidas.	%	(V1/V2)*100	V1= Solicitudes de Información Geográfica atendidas	152	100.0	100	100	100	100	100	Departamento Administrativo de Planeación	Subdirección del POT y Servicios Públicos											
													V2 = Solicitudes de Información Geográfica radicadas	152																			



### **CUADRO 3 F**

**METAS DE PRODUCTO PLAN INDICATIVO 2012 - 2015**

Municipio de Santiago de Cali  
Plan indicativo 2012 - 2015  
Metas de producto

PLAN INDICATIVO DEPARTAMENTO ADMINISTRATIVO DE PLANEACION  
METAS DE PRODUCTO  
PLAN DE DESARROLLO 2012 - 2015

Componente	Programa	Sector DNP	Código indicador	Meta	Indicador de producto (Descripción)	Unidad de medida	Formula	Variables	Unidad de medida	LB	Inversión (\$)										Corresponsable	Responsable
											2011	2012	2013	2014	2015	2012	2013	2014	2015	Total		
Línea 32 CaliDA: Bienestar para todos																						
324 Cultura para Todos	3242 Patrimonio para el Mañana	5	3204002006	En el periodo 2012 - 2015, se formula e implementa el Plan Especial de Manejo y Protección del Centro Histórico de Cali	Plan Especial de Manejo y Protección del Centro Histórico de Cali formulado e implementado	%	(V1/V2)*100	V1 = PEMPCH Formulado V2 = PEMPCH programado	Número Número	75	90	100	100	100	100,000,000	0	0	0	100,000,000	Planeación	Planeación	
Línea 33 CaliDA: Prosperidad para Todos																						
331 Competitividad ad de Cali y la Región	3311 Consolidación de Clústeres Productivos	13	33010010001	En el periodo 2012 - 2015, se apoyan 6 Programas de fomento y fortalecimiento de clústeres existentes en la ciudad	Programas de fomento y fortalecimiento de clústeres existentes en la ciudad	Número	Vi	V = Programas de fomento y fortalecimiento de clústeres existentes en la ciudad	Número	0	2	4	5	6	200,000,000	400,000,000	503,379,759	378,073,451	1,481,453,210	S General - Fomento Econ Planeación	Planeación	
		13	33010010002	En el periodo 2012 - 2015, se Fortalecen 5 clústeres regionales en el Departamento del Valle del Cauca con Beneficios para Cali	Fortalecimiento de clústeres regionales en el Departamento del Valle del Cauca con Beneficios para Cali	Número	Vi	V = Fortalecimiento de clústeres regionales en el Departamento del Valle del Cauca con Beneficios para Cali	Número	0	0	2	4	5	0	625,889,335	503,379,759	378,073,451	1,507,342,545	S General - Fomento Econ Planeación	Planeación	
		13	33010010003	En el periodo 2012 - 2015, se apoya la construcción de 3 Alianzas para Centros de Innovación en clústeres de Cali	Apoyo a la construcción de Alianzas para Centros de Innovación en clústeres de Cali	Número	Vi	V = Apoyo a la construcción de Alianzas para Centros de Innovación en clústeres de Cali	Número	0	0	1	2	3	0	391,180,835	314,612,349	472,591,813	1,178,384,998	S General - Fomento Econ Planeación	Planeación	
		13	33010010005	En el periodo 2013 - 2015, se Implementa el Centro de Servicio Público de Empleo	Implementación del Centro de Servicio Público de Empleo	Número	Vi	V = Implementación de Centro de Servicio Público de Empleo	Número	0	0	1	1	1	0	356,000,000	400,000,000	450,000,000	1,206,000,000	Planeación	Planeación	
	3312 Consolidación de Ventajas Competitivas Empresariales	13	33010020001	En el periodo 2012 - 2015, 500 Empresas MiPymes mejoran integralmente sus capacidades competitivas con instrumentos de fortalecimiento empresarial	Empresas MiPymes que mejoran integralmente sus capacidades competitivas con instrumentos de fortalecimiento empresarial	Número	Vi	V = MiPymes que mejoran integralmente sus capacidades competitivas con instrumentos de fortalecimiento empresarial	Número	0	0	250	350	500	0	1,260,000,000	1,440,000,000	1,500,000,000	4,200,000,000	S General - Fomento Econ Planeación	Planeación	
		13	33010020002	En el periodo 2012 - 2015, se establecen 4 Centros de desarrollo empresarial	Centros de desarrollo empresarial establecidos	Número	Vi	V = Centros de desarrollo empresarial establecidos	Número	0	0	2	3	4	0	400,000,000	400,000,000	400,000,000	1,200,000,000	S General - Fomento Econ Planeación	Planeación	
	3313 Institucionalidad para el Desarrollo	13	33010030001	En el periodo 2012 - 2015, se Diseña e implementa la institucionalidad para el desarrollo / competitividad	Diseño e implementación de la institucionalidad para el desarrollo / competitividad	Número	Vi	V = Diseño e implementación de la institucionalidad para el desarrollo-competitividad	Número	0	1	1	1	1	52,500,000	390,800,000	410,900,000	235,000,000	1,089,200,000	Planeación	Planeación	
332 Fortalecimiento Empresarial	3321 Impulso a MiPymes	13	33020010001	En el periodo 2012 - 2015, se apoyan y fortalecen 500 MiPymes	MiPymes apoyadas y fortalecidas	Número	Vi	V = MiPymes apoyadas y fortalecidas	Número	0	50	200	350	500	144,000,000	864,000,000	864,000,000	864,000,000	2,736,000,000	S General - Fomento Econ Planeación	Planeación	
		13	33020010002	En el periodo 2012 - 2015, hay 15 Pymes rurales con acompañamiento gerencial y técnico	Pymes rurales con acompañamiento gerencial y técnico	Número	Vi	V = Pymes rurales con acompañamiento gerencial y técnico	Número	0	0	5	10	15	0	58,500,000	58,500,000	58,500,000	175,500,000	S General - Fomento Econ Planeación	Planeación	
		13	33020010003	A diciembre de 2015 se realiza una Alianza público-privada con almacenes de cadena para el mercadeo de la producción local de MiPymes	Alianza público-privada con almacenes de cadena para el mercadeo de la producción local de MiPymes	Número	Vi	V = Alianza público-privada para el mercadeo de la producción local de MiPymes	Número	0	0	1	1	1	0	30,000,000	60,000,000	90,000,000	180,000,000	Planeación	Planeación	
	3322 Formalización Empresarial	13	33020020001	En el periodo 2012 - 2015, se apoyan 200 MiPymes en el proceso de formalización	MiPymes apoyadas en el proceso de formalización	Número	Vi	V = MiPymes apoyadas en el proceso de formalización	Número	0	20	80	140	200	7,200,000	21,600,000	21,600,000	21,600,000	72,000,000	S General - Fomento Econ Planeación	Planeación	
		13	33020020002	En el periodo 2012 - 2015, se realiza la Gestión para la constitución de 4 alianzas de microcréditos	Gestión para la constitución de alianzas de microcréditos	Número	Vi	Gestión para la constitución de alianzas de microcréditos	Número	0	0	1	3	4	0	300,000,000	300,000,000	300,000,000	900,000,000	S General - Fomento Econ Planeación	Planeación	
333 Emprendimiento e Innovación	3331 Cultura Emprendedora e Innovadora	13	33030010001	En el periodo 2012 - 2015, se elaboran 10 Alianzas nacionales e internacionales para la promoción y fomento del emprendimiento	Alianzas nacionales e internacionales para la promoción y fomento del emprendimiento	Número	Vi	V = Alianzas nacionales e internacionales para la promoción y fomento del emprendimiento	Número	0	0	3	6	10	0	1,000,000,000	1,400,000,000	2,000,000,000	4,400,000,000	S General - Fomento Econ Planeación	Planeación	
		13	33030010002	En el periodo 2012 - 2015, se da Asistencia técnica y acompañamiento empresarial y estratégico a 300 iniciativas de emprendimiento	Asistencia técnica y acompañamiento empresarial y estratégico a iniciativas de emprendimiento	Número	Vi	V = Asistencia técnica y acompañamiento empresarial y estratégico a iniciativas de emprendimiento	Número	0	0	140	210	300	0	945,000,000	472,500,000	607,500,000	2,025,000,000	S General - Fomento Econ Planeación	Planeación	
	3332 Emprendimientos Comunitarios Urbanos y Rurales	13	33030020002	En el periodo 2012 - 2015, se da Asistencia técnica a 100 emprendimientos comunitarios innovadores	Asistencia técnica a emprendimientos comunitarios innovadores (urbanos/rurales)	Número	Vi	V = Asistencia técnica a emprendimientos comunitarios innovadores	Número	0	0	30	60	100	0	150,000,000	154,500,000	159,135,000	463,635,000	S General - Fomento Econ Planeación	Planeación	
	3333 Impulso a la Economía Social o Solidaria	13	33030030001	En el periodo 2012 - 2015, se apoyan 150 Proyectos asociativos de economía solidaria	Proyectos asociativos de economía solidaria apoyados	Número	Vi	V = Proyectos asociativos de economía solidaria apoyados	Número	0	0	60	100	150	0	540,000,000	360,000,000	450,000,000	1,350,000,000	S General - Fomento Econ Planeación	Planeación	
		13	33030030002	A diciembre de 2014, se encuentra elaborada la Política Pública para la economía solidaria	Política Pública definida para la economía solidaria en la ciudad de Santiago de Cali	Número	Vi	V = Política Pública para la economía solidaria	Número	0	0	0	1	-	0	0	56,000,000	0	56,000,000	56,000,000	S General - Fomento Econ Planeación	Planeación
		13	33030040001	A diciembre de 2014, se encuentra Formulado el Plan de Competitividad Municipal	Formulación y acompañamiento al Plan de Competitividad Municipal	Número	Vi	V = Formulación y acompañamiento al Plan de Competitividad Municipal	Número	0	0	1	1	1	0	46,000,000	36,000,000	30,000,000	112,000,000	S General - Fomento Econ Planeación	Planeación	

Municipio de Santiago de Cali  
Plan indicativo 2012 - 2015  
Metas de producto

Componente	Programa	Sector DNP	Código indicador	Meta	Indicador de producto (Descripción)	Unidad de medida	Formula	Variables	Unidad de medida	LB	Meta					Inversión (\$)					Corresponsable	Responsable
											2011	2012	2013	2014	2015	2012	2013	2014	2015	Total		
	3334 Sistema Regional de Innovación, Emprendimiento y Empresariado	13	33030040002	A diciembre de 2014, se ha Creado el Consejo Municipal de Ciencia, Tecnología e Innovación	Crear el Consejo Municipal de Ciencia, Tecnología e Innovación	Número	Vi	V = Crear el Consejo Municipal de Ciencia, Tecnología e Innovación	Número	0	0	1	1	1	0	18,000,000	23,000,000	28,000,000	69,000,000	S General - Fomento Econ Planeación	Planeación	
		13	33030040003	En el periodo 2012 - 2015, se apoyan 15 Proyectos de investigación e innovación	Proyectos de investigación e innovación apoyados	Número	Vi	V = Proyectos de investigación e innovación apoyados	Número	0	0	5	10	15	0	330,000,000	345,000,000	360,000,000	1,035,000,000	S General - Fomento Econ Planeación	Planeación	
		13	33030040004	En el periodo 2012 - 2015, se presentan 10 Proyectos de Ciencia, Tecnología e Innovación a Colciencias	Proyectos de Ciencia, Tecnología e Innovación presentados a Colciencias	Número	Vi	V = Proyectos de Ciencia, Tecnología e Innovación presentados a Colciencias	Número	0	0	6	8	10	0	540,000,000	690,000,000	1,350,000,000	2,580,000,000	S General - Fomento Econ Planeación	Planeación	
		13	33030040005	A diciembre de 2014, está formulada la política municipal de ciencia, tecnología e innovación	Formulación de la política municipal de ciencia, tecnología e innovación	Número	Vi	V = Política municipal de ciencia, tecnología e innovación Formulada	Número	0	0	1	1	1	0	60,000,000	58,000,000	45,000,000	163,000,000	S General - Fomento Econ Planeación Educación	Planeación	
		13	33030040006	A diciembre de 2014, está funcionando el Sistema Regional integrado de información para la innovación, emprendimiento y empresariado	Sistema Regional integrado de información para la innovación, emprendimiento y empresariado	Número	Vi	V = Sistema Regional integrado de información para la innovación, emprendimiento y empresariado	Número	0	0	1	1	1	0	150,000,000	150,000,000	150,000,000	450,000,000	Planeación	Planeación	
Línea 34 CaliDA: Un Entorno Amable para Todos																						
341 Cali en Armonía con el Ambiente	3412 Gobernabilidad Ambiental	1	34010020013	A diciembre de 2015 está elaborado el Estudio de localización de sitios de disposición final de residuos peligrosos	Estudio de localización de sitios de disposición final de residuos peligrosos	Número	Vi	V = Estudio de localización de sitios de disposición final de residuos peligrosos	Número	0	0	0	1	-	0	0	20,000,000	0	20,000,000	Planeación	Planeación	
343 Vivienda Digna	3431 Cali ciudad en transformación	7	34030010001	A diciembre de 2015 está formulada la Política de Mejoramiento Integral de Barrios	Formulación Política de Mejoramiento Integral de Barrios	Número	Vi	V = Formulación PMIB	Número	0	-	1	1	1	0	221,500,000	250,000,000	350,000,000	821,500,000	Planeación Vivienda	Planeación	
344 Espacio Público y Equipamientos Colectivos de Calidad para Todos	3441 Generación, Adecuación y Apropiación del Espacio público	15	34040010012	En el periodo 2012 - 2015, se hace Mantenimiento anual a 28 fuentes ornamentales	Mantenimiento a fuentes ornamentales	Número	Vi	V = Mantenimiento a fuentes ornamentales	Número	28	28	28	28	28	166,687,842	175,022,234	183,773,346	192,962,013	718,445,435	Planeación	Planeación	
		15	34040010013	En el periodo 2012 - 2015, se hace Mantenimiento a 44 Monumentos	Mantenimiento de Monumentos	Número	Vi	V =Mantenimiento de Monumentos	Número	0	20	44	44	44	100,687,842	105,722,234	111,008,346	116,558,763	433,977,185	Planeación	Planeación	
		15	34040010014	En el periodo 2012 - 2015, se hace Mantenimiento y reposición al 100% del mobiliario urbano concesionado	Mantenimiento y reposición del mobiliario urbano concesionado.	%	(V1/V2)*100	V1 = Mobiliario Urbano Concesionado con mantenimiento V2 = Mobiliario Urbano Concesionado	Número	100	100	100	100	100	0	0	0	0	0	Planeación	Planeación	
		15	34040010017	En el periodo 2012 - 2015 se elabora el Manual normativo para el mobiliario urbano a partir del diseño universal	Manual normativo para el mobiliario urbano a partir del diseño universal	Número	Vi	V = Manual normativo para el mobiliario urbano	Número	0	0	1	1	-	0	188,000,000	12,000,000	0	200,000,000	Planeación	Planeación	
	3442 Equipamientos para Todos	15	34040020012	En el periodo 2012 - 2015 se consolidan 5 Nodos colectivos de equipamientos	Nodos colectivos de equipamientos consolidados	Número	Vi	V = Nodos colectivos de equipamientos consolidados	Número	0	0	0	4	5	0	0	0	0	0	Planeación	Planeación	
345 Movilidad Armónica, Sostenible y Segura	3451 Administración y Gestión de la Movilidad	9	34050010007	A diciembre de 2015 se implementa en un 60% el Plan de Movilidad Urbana PIMU	Implementación del Plan de Movilidad Urbana PIMU	%	(V1/V2)*100	V1 = PIMU a Implementado V2 = PIMU a implementar	Número	0	3	9	39	60	200,000,000	557,478,000	400,000,000	1,000,000,000	2,157,478,000	Planeación Tránsito Infraestructura Metrocali	Planeación	
		9	34050040001	A diciembre de 2014 están elaborados los estudios de factibilidad, prediseño, diseño del Corredor Verde	Formulación de estudios de factibilidad, prediseño, diseño del Corredor Verde	%	(V1/V2)*100	V1 = Estudios y diseños realizados V2 = Total estudios y diseños requeridos	Número	0	0	50	100	-	0	2,500,000,000	2,500,000,000	0	5,000,000,000	Planeación Metrocali	Planeación	
	3455 Infraestructura para la movilidad	9	34050050008	A diciembre de 2014 está actualizado el Plan Vial y de Transporte	Actualización del Plan Vial y de Transporte	Número	Vi	V = Plan Vial y de Transporte actualizado	Número	0	0	0	0	1	0	0	0	2,500,000,000	2,500,000,000	Planeación	Planeación	
		9	34050050009	A diciembre de 2014 se ha realizado el Estudio origen - destino de mercancías (Estatuto de carga)	Estudio origen - destino de mercancías (Estatuto de carga)	Número	Vi	V = Estudio origen - destino de mercancías	Número	0	0	0	0	1	0	0	0	500,000,000	500,000,000	Planeación Tránsito	Planeación	
346	3461 Agua y Saneamiento Básico	3	34060010004	En el periodo 2012-2015 se paga anualmente el 100% del déficit de subsidios a las empresas de servicios públicos, (acueducto, alcantarillado y aseo), de los usuarios de los estratos 1,2, y 3, que cumplan con las condiciones establecidas en la Ley 142 de 1994	Pago del déficit de subsidios a las empresas de servicios públicos, (acueducto, alcantarillado y aseo), de los usuarios de los estratos 1,2, y 3	%	(V1/V2)*100	V1 = Pago de subsidios V2 = Pago de subsidios programados	Millones de pesos	100	100	100	100	100	22,045,636,405	32,788,011,632	34,412,017,112	36,230,903,249	125,476,568,398	Planeación	Planeación	
		3462 Planificación de la oferta de servicios públicos domiciliarios	17	34060020001	A diciembre de 2015 está adoptada a Política Municipal de servicios públicos domiciliarios	Adopción de la Política Municipal de servicios públicos domiciliarios	Número	Vi	V = Política Municipal de servicios públicos domiciliarios adoptada	Número	0	0	0	0	1	0	0	0	0	0	Planeación	Planeación
	17		34060020002	A diciembre de 2015 está formulado y adoptado el Plan Maestro de Servicios Públicos y TIC	Formulación y adopción del Plan Maestro de Servicios Públicos y TIC	Número	Vi	V = Plan Maestro de Servicios Públicos y TIC formulado y adoptado	Número	0	0	1	1	1	0	150,000,000	150,000,000	0	300,000,000	Planeación	Planeación	
	17		34060020003	A diciembre de 2015 está ajustado y adoptado el Estatuto de Servicios Públicos	Ajuste y adopción del Estatuto de Servicios Públicos	Número	Vi	V = Estatuto de Servicios Públicos ajustado y adoptado	Número	0	0	0	1	1	0	0	333,000,000	350,000,000	683,000,000	Planeación	Planeación	

**Municipio de Santiago de Cali**  
Plan indicativo 2012 - 2015  
Metas de producto

Componente	Programa	Sector DNP	Código indicador	Meta	Indicador de producto (Descripción)	Unidad de medida	Formula	Variables	Unidad de medida	LB	Mela										Inversión (\$)	Corresponsable	Responsable							
											2011	2012					2013							2014					Total	
												2012	2013	2014	2015	2012	2013	2014	2015											
Servicios Públicos	3463 Energía Duradera	3	3406002005	A diciembre de 2014 está diseñado e implementado el programa Agua para Todos / mínimo vital	Diseño e implementación del programa Agua para Todos / mínimo vital	%	(V1/V2)*100	V1 = Agua para Todos implementado V2 = Agua para Todos diseñado	Número	0	0	10	80	100	0	1,500,000,000	10,000,000,000	10,000,000,000	21,500,000,000	Emcali Planeación Bienestar	Planeación									
		6	3406003003	En el periodo 2012-2015 se realiza el Cambio gradual del 50% Alumbrado Público a luz blanca o similar	Cambio gradual del Alumbrado Público a luz blanca o similar	%	(V1/V2)*100	V1 = Luminarias con luz blanca V2 = Total de luminarias	Número	0	5	10	35	50	6,000,000,000	18,000,000,000	18,000,000,000	60,000,000,000	Planeación Emcali Megaproyectos	Planeación										
		6	3406003004	En el periodo 2012-2015 se realizan 16 Informes de supervisión y control al convenio interadministrativo de alumbrado público	Informes de supervisión y control al convenio interadministrativo de alumbrado público	Número	Vi	Informes de supervisión y control al convenio interadministrativo de alumbrado público	Número	0	4	8	12	16	250,000,000	764,846,000	784,186,380	811,632,903	2,610,665,283	Planeación	Planeación									
	3464 Gestión Integral de Residuos Sólidos	10	3406004005	A diciembre de 2013 está realizado el Estudio técnico y socioeconómico de la cadena del reciclaje	Estudio técnico y socioeconómico de la cadena del reciclaje	Número	Vi	V = Estudio de la cadena del reciclaje realizado	Número	0	0	1	-	-	0	585,000,000	0	0	585,000,000	Planeación Dagma	Planeación									
		3	3406004011	En el periodo 2012 -2015 se implementa el Plan de cierre y clausura del vertedero de Navarro	Avance en el Plan de cierre y clausura del vertedero de Navarro	%	(V1/V2)*100	V1 = Componentes implementados V2 = Total de componentes necesarios	%	10	15	60	100	-	0	3,600,000,000	2,400,000,000	0	6,000,000,000	Dagma Planeación	Planeación									
347 Desarrollo Territorial Equilibrado	3471 Planificación y control para el Crecimiento Ordenado del Territorio	17	34070010001	A diciembre de 2014 está revisado y ajustado el Plan de Ordenamiento Territorial	Revisión y ajuste del Plan de Ordenamiento Territorial	%	Vi	V = Avance en la Revisión y ajuste del Plan de Ordenamiento Territorial	%	40	80	90	100	-	1,000,000,000	500,000,000	353,590,100	0	1,853,590,100	Planeación	Planeación									
		17	34070010002	A diciembre de 2015 están ajustadas y adoptadas las fichas normativas	Ajuste y adopción de las fichas normativas	%	(V1/V2)*100	V1 = Fichas normativas ajustadas y adoptadas V2 = Total Fichas normativas	Número	0	0	0	50	100	0	0	800,000,000	800,000,000	1,600,000,000	Planeación	Planeación									
		17	34070010003	A diciembre de 2015 hay un avance del 30% en la reglamentación de las unidades de planificación rural	Avance reglamentación unidades de planificación rural	%	(V1/V2)*100	V1 = Unidades de planificación rural reglamentadas V2 = Unidades de planificación rural	Número	0	0	0	5	30	0	0	272,000,000	272,000,000	544,000,000	Planeación	Planeación									
		17	34070010004	En el período 2012-2015 están adoptados los Instrumentos de planificación, financiación o gestión del suelo reglamentarios del POT	Instrumentos de planificación, financiación o gestión del suelo reglamentarios del POT adoptados	Número	Vi	V = Instrumentos de planificación, financiación o gestión del suelo reglamentarios del POT adoptados	Número	0	0	0	4	6	0	0	350,000,000	350,000,000	700,000,000	Planeación	Planeación									
		17	34070010005	En el periodo 2012 - 2015, se adoptan 8 planes parciales	Planes parciales adoptados	Número	Vi	V = Planes parciales de desarrollo adoptados	Número	5	6	9	12	13	350,743,336	430,200,000	500,000,000	550,000,000	1,830,943,336	Planeación	Planeación									
		17	34070010006	A diciembre de 2015 está Formulada la Política de Desarrollo Rural del Municipio	Formulación de la Política de Desarrollo Rural del Municipio	Número	Vi	V = Política de Desarrollo Rural del Municipio formulada	Número	0	0	0	0	1	0	0	0	200,000,000	200,000,000	Planeación	Planeación									
		17	34070010007	En el periodo 2012 - 2015, se atiende el 100% de las quejas por control de construcciones de la vigencia	Atención oportuna al control de las construcciones de la vigencia	%	(V1/V2)*100	V1 = Quejas por control construcciones atendidas V2 = Quejas radicadas por control construcciones	Número	30	50	100	100	100	1,000,000,001	1,558,440,000	1,566,232,200	1,644,543,810	5,769,216,011	Planeación	Planeación									
		17	34070010008	En el periodo 2012 - 2015, el 25% de los proyectos de construcción de vivienda de las personas registradas y dedicadas al desarrollo y actividad de enajenación de vivienda tienen control técnico, jurídico y financiero	Atención al control de los proyectos de construcción de vivienda de las personas registradas y dedicadas al desarrollo y actividad de enajenación de vivienda	%	(V1/V2)*100	V1 = Proyectos de construcción de vivienda iniciados en el periodo anterior con control técnico, jurídico y financiero V2= Proyectos de construcción de vivienda iniciados en el periodo anterior que cuenten con constancia de radicación de documentos de las personas registradas y dedicadas al desarrollo y actividad de enajenación de vivienda	Número	5	10	15	20	25	576,728,000	818,580,000	859,509,000	902,484,450	3,157,301,450	Planeación	Planeación									
		17	34070010009	En el periodo 2012 - 2015, se realiza Control posterior al 50% de las licencias de construcción expedidas por las Curadurías Urbanas	Control posterior de las licencias de constru	%	(V1/V2)*100	V1 = Licencias de construcción expedidas por los Curadores Urbanos con control posterior V2 = Cantidad de licencias de construcción expedidas por los Curadores Urbanos en la vigencia anterior	Número	30	50	50	50	50	200,000,000	262,450,000	275,572,500	289,351,125	1,027,373,625	Planeación	Planeación									
		17	34070010010	En el periodo 2012 - 2015, se atiende el 100% de las Quejas por control ornato	Atención oportuna al control del ornato en la vigencia	%	(V1/V2)*100	V1 = Quejas por control ornato atendidas V2 = Quejas radicadas por control ornato	Número	30	50	100	100	100	200,000,000	298,240,000	313,152,000	328,809,600	1,140,201,600	Planeación	Planeación									
		17	34070010011	En el periodo 2012 - 2015, se realiza el 100% del Control de ornato a los predios ubicados en los sitios de interés	Control de ornato a los predios ubicados en los sitios de interés	%	(V1/V2)*100	V1 = Sitios de interés visitados y controlados por ornato V2 = Total de Sitios de interés	Número	10	30	50	80	100	0	0	0	0	0	Planeación	Planeación									
		15	34070010013	En el periodo 2012 - 2015, está funcionando el Comité de Espacio Público como instancia asesora, consultiva y vinculante	Comité de Espacio Público como instancia asesora, consultiva y vinculante	Número	Vi	V = Comité de Espacio Público funcionando	Número	0	1	1	1	1	70,000,000	95,760,000	100,548,000	105,575,400	371,883,400	Planeación	Planeación									

**Municipio de Santiago de Cali**  
Plan indicativo 2012 - 2015  
Metas de producto

Componente	Programa	Sector DNP	Código indicador	Meta	Indicador de producto (Descripción)	Unidad de medida	Formula	Variables	Unidad de medida	LB	Meta										Inversión (\$)			Corresponsable	Responsable	
											2011	2012					2013	2014	2015	2012	2013	2014	2015			Total
	3472 Renovación Urbana de la Ciudad	7	34070020002	A diciembre de 2015 está formulado y adoptado el Plan del Centro Global	Formulación y adopción del Plan del Centro Global	%	Vi	V = Avance en la formulación y adopción del Plan del Centro Global	%	40	0	0	0	80	100	0	0	300.000.000	200.000.000	500.000.000	Planeación	Planeación				
Línea 35 CaliDA: Proyección Global Para Todos																										
351 Profundización de la ciudad-región	3511 Ciudad-región integrada y competitiva	13	35010010001	En el periodo 2012 - 2015 se realizan 4 Investigaciones o estudios de factibilidad realizados de proyectos de interés común de la ciudad-región	Investigaciones o estudios de factibilidad realizados de proyectos de interés común de la ciudad-región	Número	Vi	V = Investigaciones o estudios de factibilidad realizados de proyectos de interés común de la ciudad-región	Número	0	1	2	3	4	100.000.000	360.000.000	246.000.000	400.000.000	1.106.000.000	Planeación	Planeación					
		13	35010010002	En el periodo 2012 - 2015 se diseñan, financian e implementan 2 Proyectos de desarrollo conjunto de la ciudad-región	Proyectos de desarrollo conjunto de la ciudad-región diseñados, financiados s e implementados	Número	Vi	V = Proyectos de desarrollo conjunto de la ciudad-región diseñados, financiados s e implementados	Número	0	1	1	2	-	107.000.000	0	321.000.000	0	428.000.000	Planeación	Planeación					
352 Cali Conectada con el Mundo	3521 Impulso a la integración nacional por vía terrestre	9	35020010003	A diciembre de 2015 está elaborado el Estudio para la formulación e implementación de un Plan de Movilidad Regional ( sistema de transporte férreo urbano - regional de pasajeros y su articulación con el SITM )	Estudio para la formulación e implementación de un Plan de Movilidad Regional	Número	Vi	V = Estudio para la formulación e implementación de un Plan de Movilidad Regional elaborado	Número	0	0	0	0	1	0	0	0	300.000.000	300.000.000	Planeación	Planeación					
		6	35020010004	A diciembre de 2015 está elaborado el Estudio para la mitigación de impactos de las torres de telecomunicaciones de Santiago de Cali – Segunda Fase	Estudio para la mitigación de impactos de las torres de telecomunicaciones de Santiago de Cali – Segunda Fase elaborado	Número	Vi	V = Estudio para la mitigación de impactos de las torres de telecomunicaciones de Santiago de Cali – Segunda Fase elaborado	Número	0	0	0	0	1	0	0	0	300.000.000	300.000.000	Planeación Emcali	Planeación					
353 Cali Cultura y Economía Globales	3531 Cali destino de las multinacionales del siglo XXI	13	35030010001	En el periodo 2012 - 2015 hay 10 nuevas empresas extranjeras que invierten en la ciudad-región	Nuevas empresas extranjeras que invierten en la ciudad-región	Número	Vi	V = Nuevas empresas extranjeras que invierten en la ciudad-región	Número	5	7	8	9	10	150.000.000	450.000.000	450.000.000	450.000.000	1.500.000.000	S General - Fomento Econ Planeación	Planeación					
		13	35030010002	A diciembre de 2013, se crea un "finishingschool" para preparar graduados universitarios para laborar en el sector BPO/KPO y otros	Establecimiento de un "finishingschool" para preparar graduados universitarios para laborar en el sector BPO/KPO y otros	Número	Vi	V = Establecimiento de un "finishingschool" para preparar graduados universitarios para laborar en el sector BPO/KPO y otros	Número	0	0	1	-	-	0	300.000.000	0	0	300.000.000	S General - Fomento Econ Planeación	Planeación					
		13	35030010003	En el periodo 2012 - 2015, se incrementan la operación a 8 Rutas aéreas internacionales directas	Rutas aéreas internacionales directas en operación	Número	Vi	V = Rutas aéreas internacionales directas en operación	Número	6	6	7	8	8	0	0	0	0	0	0	Planeación	Planeación				
	3533 Cali se proyecta para ser más solidaria y eficaz	13	35030030001	A diciembre de 2013 está Formulada e implementada la Política Pública de cooperación internacional	Formulación e implementación de una Política Pública de cooperación internacional	Número	Vi	V = Política Pública de cooperación internacional Formulada e implementada	Número	0	0	1	-	-	0	100.000.000	0	0	100.000.000	S General - Cooperación Int Planeación	Planeación					
		13	35030030002	En el periodo 2012 - 2015, se implementan ocho Proyectos financiados con recursos de entidades multilaterales y agencias bilaterales	Proyectos financiados con recursos de entidades multilaterales y agencias bilaterales en implementación	Número	Vi	V = Proyectos financiados con recursos de entidades multilaterales y agencias bilaterales en implementación	Número	0	1	4	6	8	213.000.000	200.000.000	523.000.000	682.000.000	1.618.000.000	S General - Cooperación Int Planeación	Planeación					
		13	35030030003	A diciembre de 2013, se ejecutan dos Programas y gestión de proyectos y recursos de cooperación y financiación	Programas y gestión de proyectos y recursos de cooperación y financiación	Número	Vi	V = Programas y gestión de proyectos y recursos de cooperación y financiación	Número	1	1	2	-	-	200.000.000	137.000.000	0	0	337.000.000	S General - Cooperación Int Planeación	Planeación					
	3534 Cali nos une	13	35030040001	A diciembre de 2014, se implementan dos Convenios y/o proyectos de cooperación con la diáspora	Convenios y/o proyectos de cooperación con la diáspora implementados	Número	Vi	V = Convenios y/o proyectos de cooperación con la diáspora implementados	Número	0	0	0	1	2	0	0	207.000.000	207.000.000	414.000.000	S General - Cooperación Int Planeación	Planeación					
354 Cali Vitrina al Mundo	3543 Visita Cali	13	35040030001	En el periodo 2012 - 2015, se lanza e implementa la Estrategia de marca ciudad	Estrategia de marca ciudad lanzada e implementada	Número	Vi	V = Estrategia de marca ciudad lanzada e implementada	Número	0	0	1	1	1	0	1.464.000.000	1.000.000.000	1.000.000.000	3.464.000.000	S General - Comunicaciones Planeación	Planeación					
		13	35040030002	En el periodo 2012 - 2015, se efectúan y apoyan 12 Congresos internacionales	Congresos internacionales efectuados y apoyados	Número	Vi	Congresos internacionales efectuados y apoyados	Número	48	48	52	56	60	0	50.000.000	50.000.000	50.000.000	150.000.000	S General - Fomento Econ Planeación	Planeación					
Línea 36 CaliDA: Buen Gobierno para Todos																										
361 Gestión Pública y Desarrollo Organizacio	3611 Calidad de la gestión pública	17	36010010001	A diciembre de 2015, están implementados los 142 Requisitos de la Norma NTCGP1000:2009	Requisitos de la Norma NTCGP1000:2009 implementados	Número	Vi	Requisitos de la Norma NTCGP1000:2009 implementados	Número	36	63	62	90	142	2.258.816.200	3.908.625.502	4.023.834.267	4.169.349.295	14.360.625.264	Planeación Salud	Planeación					
		17	36010010002	A diciembre de 2015, están implementados los 29 Elementos del Modelo Estándar de Control Interno	Elementos del Modelo Estándar de Control Interno implementados	Número	Vi	Elementos del Modelo Estándar de Control Interno implementados	Número	19	21	23	27	29	180.000.000	190.000.000	200.000.000	216.000.000	786.000.000	Planeación	Planeación					
		17	36010010003	A diciembre de 2015, están implementadas las cinco Políticas del Sistema de Desarrollo Administrativo	Políticas del Sistema de Desarrollo Administrativo implementados	Número	Vi	Políticas del Sistema de Desarrollo Administrativo implementados	Número	0	1	2	4	5	116.000.000	121.000.000	126.000.000	132.000.000	495.000.000	Planeación	Planeación					

Municipio de Santiago de Cali  
Plan indicativo 2012 - 2015  
Metas de producto

Componente	Programa	Sector DNP	Código indicador	Meta	Indicador de producto (Descripción)	Unidad de medida	Formula	Variables	Unidad de medida	LB	Mesa										Inversión (\$)					Corresponsable	Responsable
											2011	2012				2013	2014	2015	2012	2013	2014	2015	Total				
Calidad	3613 Desconcentración efectiva y de cara al ciudadano	17	36010030001	En el periodo 2012 - 2015, se realiza el Estudio de articulación de la estructura administrativa con la estructura territorial de la ciudad	Estudio de articulación de la estructura administrativa con la estructura territorial de la ciudad	Número	Vi	Estudio de articulación de la estructura administrativa con la estructura territorial de la ciudad	Número	0	0	1	1	1	0	530,414,691	349,238,508	401,647,186	1,281,300,385	Planeación	Planeación						
		17	36010030002	A diciembre de 2015 se realiza la Restructuración del Sistema Municipal de Planificación	Restructuración del Sistema Municipal de Planificación	Número	Vi	Restructuración del Sistema Municipal de Planificación	Número	0	0	0	1	1	0	0	200,000,000	200,000,000	400,000,000	Planeación	Planeación						
363 Cali, Un Gobierno Transparente	3631 Información de calidad para la Planificación Territorial	17	36030010001	A diciembre de 2015, está adoptado, socializado e implementado el estudio de nomenclatura	Adopción, socialización e implementación del estudio de nomenclatura	%	Σ Vi	V1 = Estudio adoptado (25%) V2 = Estudio difundido y socializado (25%) V3 = Estudio implementado (50%)	%	25	25	50	75	100	0	658,004,000	688,065,000	719,345,000	2,065,414,000	Planeación	Planeación						
		V1 = Estrato asignado	Número																								
		V2 = Solicitudes para asignación y revisión de estrato (lados)	Número																								
		17	36030010002	En el periodo 2012 - 2015, se mantiene actualizada en 100% la Base de datos de estratificación	Base de datos de estratificación actualizada	%	(V1/V2)*100	100	100	100	100	100	400,000,000	328,000,000	328,000,000	328,000,000	1,384,000,000	Planeación	Planeación								
		17	36030010003	A diciembre de 2013 está realizado el Censo de Estratificación de Fincas y Viviendas dispersas	Censo de Estratificación de Fincas y Viviendas dispersas realizado	Número	Vi	Censo de Estratificación de Fincas y Viviendas dispersas realizado	Número	0	0	1	-	-	0	84,000,000	0	0	84,000,000	Planeación	Planeación						
		17	36030010004	A diciembre de 2015, se encuentra en un 75% la implementación de la Infraestructura de Datos Espaciales de Santiago de Cali- IDESC	Infraestructura de Datos Espaciales de Santiago de Cali- IDESC implementada	%	Vi	V= Avance en la implementación de la IDESC	%	50	56	63	69	75	300,000,000	500,000,000	200,000,000	200,000,000	1,200,000,000	Planeación	Planeación						
		17	36030010005	En el periodo 2012-2015, se ha construido en un 100% la Red geodésica satelital del municipio y está en funcionamiento	Construcción de la Red geodésica satelital del municipio	%	(V1/V2)*100	V1 = Estaciones geodésicas construidas V2 = Estaciones geodésicas por construir	Número	0	50	0	100	100	200,000,000	0	380,000,000	60,000,000	640,000,000	Planeación	Planeación						
		17	36030010006	En el periodo 2012 - 2015, las 17 Dependencias tienen capacitación y asistencia técnica en formulación de proyectos	Dependencias capacitadas y con asistencia técnica en formulación de proyectos	Número	Vi	Dependencias capacitadas y con asistencia técnica en formulación de proyectos	Número	17	17	17	17	17	211,000,000	200,000,000	200,000,000	200,000,000	811,000,000	Planeación	Planeación						
		17	36030010007	A diciembre de 2015 hay dos Módulos de SAP en productivo para el seguimiento y evaluación de proyectos y toma de decisiones	Módulos de SAP en productivo en seguimiento y evaluación de proyectos y toma de decisiones	Número	Vi	Módulos de SAP en productivo seguimiento y evaluación de proyectos	Número	0	0	0	1	2	0	0	150,000,000	300,000,000	450,000,000	Planeación	Planeación						
		17	36030010008	En el periodo 2012 - 2015, se publican al menos cuatro documentos con estadísticas básicas en el Municipio	Documentos con estadísticas básicas en el Municipio publicados	Número	Vi	Documentos con estadísticas básicas publicados	Número	4	4	4	4	4	400,000,000	352,467,014	682,713,716	414,985,087	1,850,165,817	Planeación	Planeación						
		17	36030010009	A diciembre de 2015 está formulado el Plan Prospectivo Cali, Visión 2036	Estructuración y socialización del Plan Prospectivo "Cali, Visión 2036"	Número	Vi	Plan Prospectivo Cali, Visión 2036	Número	0	0	0	1	1	0	0	100,000,000	100,000,000	200,000,000	Planeación	Planeación						
		17	36030010010	A diciembre de 2015, se atienden al menos el 90% de las solicitudes de encuesta del Sisbén	Participación en la atención a solicitudes de encuesta del Sisbén	%	(V1/V2)*100	V1 = Solicitudes de encuesta Sisbén atendidas V2 = Solicitudes de encuesta Sisbén radicadas	Número	67	70	85	85	90	2,200,000,000	1,800,000,000	1,747,000,000	1,750,000,000	7,497,000,000	Planeación	Planeación						
		17	36030010012	A diciembre de 2013 está realizada Encuesta socioeconómica de Cali	Encuesta socioeconómica del Municipio de Santiago de Cali	Número	Vi	V = Encuesta socioeconómica de Cali	Número	0	0	1	-	-	0	200,000,000	0	0	200,000,000	Planeación	Planeación						
		17	36030010013	A diciembre de 2012 está en funcionamiento la Unidad de Gestión de Proyectos	Unidad de Gestión de Proyectos	Número	Vi	V = Unidad de Gestión de Proyectos	Número	0	1	-	-	-	0	0	0	0	0	Planeación	Planeación						
	17	36030010014	En el periodo 2012 - 2015, se actualiza el Expediente Municipal	Actualización del Expediente Municipal	%	Vi	Avance en la Actualización del Expediente Municipal	%	0	0	60	80	100	0	190,000,000	50,000,000	50,000,000	290,000,000	Planeación	Planeación							
	17	36030010015	En el periodo 2012 - 2015, se formula, evalúa y divulga el instrumento de planificación	Instrumento de planificación del municipio formulado, evaluado y divulgado	Número	Vi	Instrumento de planificación formulado, evaluado y divulgado	Número	0	1	1	1	1	241,500,000	200,000,000	200,000,000	200,000,000	841,500,000	Planeación	Planeación							
	3632 Servicio al ciudadano	17	36030020002	A diciembre de 2015, está implementada la Estrategia Gobierno en línea	Estrategia Gobierno en línea implementada	%	Vi	V = Ponderación de factores evaluados por MinTIC	%	46.8	46.8	70	95	100	0	363,000,000	750,000,000	750,000,000	1,863,000,000	Planeación	Planeación						
17		36030020004	A diciembre de 2015, hay cinco Trámites del DAPM vinculados a la Ventanilla Única del Constructor	Integración de la Ventanilla Única del Constructor con los trámites del DAP	Número	Vi	V = Trámites del DAPM vinculados a la Ventanilla Única del Constructor	Número	2	2	3	4	5	0	60,100,000	63,105,000	66,260,250	189,465,250	Planeación	Planeación							
17		36030020006	A diciembre de 2015, se ha Digitalizado el 40% de la cartografía de la planoteca del DAP	Digitalización de la cartografía de la planoteca del DAP	%	(V1/V2)*100	V1 = Planos digitalizados V2 = Planos por digitalizar	Número	0	0	5	20	40	0	138,220,000	52,800,000	55,440,000	246,460,000	Planeación	Planeación							

## **CUADRO 4 F**

**METAS DE RESULTADO PLAN INDICATIVO 2012 - 2015**

# Municipio de Santiago de Cali

Plan indicativo 2012 - 2015

Metas de resultado

## PLAN INDICATIVO DEPARTAMENTO ADMINISTRATIVO DE PLANEACION

METAS DE RESULTADO

PLAN DE DESARROLLO 2012 - 2015

Componente Sector DNP Código indicador			Meta	Indicador de producto (Descripción)	Unidad de medida	LB 2011	Meta 2015	Dependencia
<b>Línea</b>	<b>31</b>	<b>CaliDA: Equidad para todos</b>						
311 Intervención Social	15	310101R	A diciembre de 2015 Incidencia de pobreza multidimensional bja de 31.97% a 12%	Incidenca de pobreza multidimensional, IPM (DNP)	%	31.97 (2005)	12	Educación Salud Vivienda Planeación
	15	310102R	A diciembre de 2015 la Proporción de personas que se encuentran por debajo de la Línea de Pobreza baja de 26,1% a 21.5%	Proporción de personas que se encuentran por debajo de la Línea de Pobreza.	%	26.1 (2010)	21.5	Educación Salud Vivienda Planeación
<b>Línea</b>	<b>33</b>	<b>CaliDA: Prosperidad para Todos</b>						
331 Competitividad de Cali y la Región	14	330101R	A diciembre de 2015 está por debajo de 5 la posición ocupada en el Ranking nacional de ambiente de negocios según la medición del Doing Business de la IFC	Ranking nacional de ambiente de negocios según la medición del Doing Business de la IFC	Posición ocupada	20 (2010)	≤ 5	Planeación Hacienda
332 Fortalecimiento Empresarial	14	330201R	A diciembre de 2015 se aumenta a 3,900 las Sociedades nuevas registradas en el año ante la CCC	Sociedades nuevas registradas en el año ante la CCC	Número	3,134 promedio (2008-2011)	3,900 promedio (2012-2015)	Planeación
	14	330202R	A diciembre de 2015 se reduce la Tasa de desempleo promedio anual al 11%	Tasa de desempleo promedio anual (%)	%	15.4	11.0	Planeación
	14	330203R	A diciembre de 2015 se aumenta al 55 el Índice de calidad del empleo (ICE)	Índice de calidad del empleo (ICE)	índice	46.4	55.0	Planeación
	14	330204R	A diciembre de 2015 se disuelven 1,300 sociedades ante la Cámara de Comercio de Cali	Sociedades disueltas en el año ante la Cámara de Comercio de Cali	Número	865 promedio (2008-2011)	1,300 promedio (2012-2015)	Planeación
333 Emprendimiento e Innovación	14	330301R	A diciembre de 2015 hay 5 Planes de negocio de emprendimiento apalancados con inversión extranjera directa	Planes de negocio de emprendimiento apalancados con inversión extranjera directa	Número	0	5	Planeación
<b>Línea</b>	<b>34</b>	<b>CaliDA: Un Entorno Amable para Todos</b>						
343 Vivienda Digna	8	340303R	A diciembre de 2015 está Formulado y adoptado el Plan Estratégico de Vivienda	Formulación y adopción del Plan Estratégico de Vivienda	%	0	100	Planeación Vivienda



# Municipio de Santiago de Cali

Plan indicativo 2012 - 2015

Metas de resultado

Componente	Sector DNP	Código indicador	Meta	Indicador de producto (Descripción)	Unidad de medida	LB 2011	Meta 2015	Dependencia
344 Espacio Público y Equipamientos Colectivos de Calidad para Todos	16	340401R	A diciembre de 2015 se aumenta a 3.3 m2/hab el espacio Público Efectivo	Espacio Público Efectivo por habitante	m2 / hab	2.6	3.3	Bienes Inmuebles Planeación Dagma Gobierno
347 Desarrollo Territorial Equilibrado	19	340701R	A diciembre de 2015 está el POT adoptado y la reglamentación de los instrumentos de planificación financiación y gestión del suelo propuestos en el Plan está en 75%	POT adoptado y reglamentación de los instrumentos de planificación financiación y gestión del suelo propuestos en el Plan	%	10	75	Planeación

## Línea 35 CaliDA: Proyección Global Para Todos

351 Profundización de la ciudad-	14	350101R	A diciembre de 2015 hay 4 Acuerdos de gestión territorial articulada diseñados e implementados	Acuerdos de gestión territorial articulada diseñados e implementados	Número	0	4	Planeación
	14	350102R	A diciembre de 2015 hay un Plan de Ordenamiento Regional (G8)	Plan de Ordenamiento Regional (G8)	Número	0	1	Planeación
352 Cali Conectada con el Mundo	14	350201R	A diciembre de 2015 se aumenta al 25% la Penetración de suscriptores de internet de banda ancha Vive Digital	Penetración de suscriptores de internet de banda ancha Vive Digital	%	10.1	25	Emcali Planeación
353 Cali Cultura y Economía Globales	14	350301R	A diciembre de 2015 hay \$500 millones de dolares en Inversión extranjera en la ciudad región en alianza con promotoras.	Inversión extranjera en la ciudad región en alianza con promotoras.	Millones de dólares	\$ 80	\$ 500	Planeación
	14	350302R	A diciembre de 2015 se aumenta a 25 millones de dolares los Recursos de cooperación internacional e inversión social privada captados	Recursos de cooperación internacional e inversión social privada captados	Millones de dólares	\$ 6	\$ 25	Planeación

## Línea 36 CaliDA: Buen Gobierno para Todos

361 Gestión Pública y Desarrollo Organizacional de Calidad	19	360101R	A diciembre de 2015 el municipio está certificado en la NTCGP-1000-2009	Certificación en la NTCGP-1000-2009	Número	0	1	Planeación Todas las dependencias
	19	360102R	A diciembre de 2015 está implementado el 100% de los sistemas de gestión MECI, SGC y SISTEDA	Implementación de los sistemas de gestión MECI, SGC y SISTEDA	%	73.6	100	Planeación Todas las dependencias
	19	360103R	A diciembre de 2015 está evaluado en 100% el Sistema de Control Interno	Evaluación al Sistema de Control Interno	%	65.2	100	Planeación Todas las dependencias

# Municipio de Santiago de Cali

Plan indicativo 2012 - 2015

Metas de resultado

Componente	Sector DNP	Código indicador	Meta	Indicador de producto (Descripción)	Unidad de medida	LB 2011	Meta 2015	Dependencia
363 Cali, Un Gobierno Transparente	19	360306R	A diciembre de 2015 está en 100 Índice de Gobierno Abierto	Índice de Gobierno Abierto	Ubicación	56.2	100	Planeación Todas las dependencias