

DEPARTAMENTO ADMINISTRATIVO DE PLANEACIÓN

**PLAN DE ACCIÓN
DEPARTAMENTO ADMINISTRATIVO DE PLANEACIÓN
2015**

Santiago de Cali, enero 15 de 2015



DEPARTAMENTO ADMINISTRATIVO DE PLANEACIÓN

Este documento es posible gracias a la colaboración y aportes de los funcionarios del Departamento Administrativo de Planeación Municipal. A todos ellos, nuestro agradecimiento por su invaluable contribución.

LEÓN DARÍO ESPINOSA RESTREPO
Director

María Virginia Borrero Garrido
Subdirectora de Ordenamiento Urbanístico

Francisco Javier Bonilla Hurtado
Subdirector (E) del Plan de Ordenamiento
Territorial y Servicios Públicos

María Virginia Jordán Quintero
Subdirectora de Desarrollo Integral

Alba Luz Echeverry de Olaya
Asesor (E)
Edición, Compilación y Resumen

DEPARTAMENTO ADMINISTRATIVO DE PLANEACIÓN

PLAN DE ACCIÓN DEL 2015

1. RELACIÓN DEL DEPARTAMENTO ADMINISTRATIVO DE PLANEACIÓN CON EL PLAN DE DESARROLLO MUNICIPAL

1.1. RELACIÓN DEL DEPARTAMENTO ADMINISTRATIVO DE PLANEACIÓN CON:

1.1.1. La Visión

El Departamento Administrativo de Planeación Municipal, a partir de las directrices del Alcalde y con el concurso de las dependencias del nivel Global y Sectorial, apunta al logro de la visión del Plan de Desarrollo, definiendo las políticas macro de planificación y la prospectiva integral del municipio, promoviendo un desarrollo social y económico sostenido en armonía con el medio ambiente. De igual forma, fomentando una cultura de respeto del bien común y la solidaridad; propiciando un municipio ordenado en sus expresiones físicas del ornato, amoblamiento, usos, nomenclatura, espacio público y equipamiento comunitario, para el mejoramiento de la calidad de vida de los caleños y de su convivencia armónica.

1.1.2. La Misión

El Departamento Administrativo de Planeación Municipal contribuye al logro de la misión del Plan de Desarrollo, dirigiendo y coordinando el Sistema Municipal de Planificación y procurando la aplicación de una planeación participativa construida desde las bases de la sociedad civil en pro del fortalecimiento de la democracia y el desarrollo. De igual forma, diseñando y ejecutando acciones para lograr el desarrollo ordenado de la forma y estructura urbana del municipio, en especial, de una imagen física y armoniosa de Santiago de Cali.


1.2 Indicar como la entidad se relaciona con las Líneas, Componentes, Programas e Indicadores de Producto (Cuadro 1F).


2. INDICADORES


- 2.1. Metas e Indicadores con los que se medirá la gestión del Departamento Administrativo de Planeación (Cuadro 2F).
- 2.2. Metas e indicadores de producto de responsabilidad del Departamento Administrativo de Planeación, Plan Indicativo (Cuadro 3F).
- 2.3. Metas e indicadores de resultado de responsabilidad del Departamento Administrativo de Planeación, Plan Indicativo (Cuadro 4F).


CUADRO 1 F


**RELACIÓN DE LOS PROYECTOS DE COMPETENCIA DEL
DEPARTAMENTO ADMINISTRATIVO DE PLANEACIÓN
FRENTE AL PLAN DE DESARROLLO**


 ALCALDIA DE SANTIAGO DE CALI DIRECCIONAMIENTO ESTRATEGICO PLANEACION ECONOMICA Y SOCIAL			SISTEMAS DE GESTIÓN Y CONTROL INTEGRADOS SGC - MECI - SISTEDA FORMULACIÓN DEL PLAN DE ACCIÓN RELACIÓN DE LOS PROYECTOS DE COMPETENCIA DE LA DEPENDENCIA FRENTE AL PLAN DE DESARROLLO CUADRO 1F								MEDE01.03.18.P03.F01			
											VERSIÓN		4	
											FECHA DE ENTRADA EN VIGENCIA		15/dic/2014	
DEPENDENCIA:			DEPARTAMENTO ADMINISTRATIVO DE PLANEACIÓN MUNICIPAL							Fecha de reporte:		15/01/2015	Vigencia:	2015
Código dependencia	Código general	Clase	Identificación de la línea estratégica, componente, programa, indicador y proyectos de inversión	Clasificación (BP)	Meta a alcanzar Plan Indicativo 2015	Meta de producto del proyecto (Descripción)	Indicador de producto del proyecto (Descripción)	Valor de la meta de producto del proyecto	Ponderación producto (%)	Presupuesto inicial (Pesos)	Día / Mes / Año (Inicio)	Día / Mes / Año (Finalización)	Dependencia responsable (Reparto administrativo)	
	32	L	CaliDA: Bienestar para todos											
	3207	C	Construyendo Tejido Social											
	3207001	P	Por Cali Participo											
	32070010004	I	Estrategias, instrumentos y mecanismos de participación diseñados e implementados con el objeto incentivar la participación y organización ciudadana.		5									
4132	32070010004	pr	Apoyo administrativo y logístico al Consejo Municipal de Planeación del Municipio de Santiago de Cali	07032889		Apoyar logística y Administrativamente al Consejo Municipal de Planeación	Consejo Municipal de Planeación apoyado logística y administrativamente	19	100	51,200,000	01/04/2015	31/12/2015		Departamento Administrativo de Planeación - Subdirección de Desarrollo Integral
				07032889A				1	40	26,200,000				
				07032889B				19	30	21,000,000				
				07032889C				19	30	4,000,000				
	33	L	CaliDA: Prosperidad para Todos											
	3301	C	Competitividad de Cali y la Región											
	3301001	P	Consolidación de Clústeres Productivos											
	33010010001	I	Programas de fomento y fortalecimiento de clústeres existentes en la ciudad		6									
4132	33010010001	pr	Formulación de programas de fomento y fortalecimiento de clúster en el Municipio de Santiago de Cali	22032943		Realizar asistencia técnica comercial y asociativa a seis (6) clústeres	Clústeres con asistencia técnica comercial y asociativa	6	100	370,800,000	01/01/2015	31/12/2015		Departamento Administrativo de Planeación - Subdirección de Desarrollo Integral
				22032943A				6	20	130,620,000				
				22032943B				3	20	45,600,000				
				22032943C				3	10	62,280,000				
				22032943D				3	20	66,060,000				
				22032943E				3	15	37,440,000				
				22032943F				1	15	28,800,000				
	33010010005	I	Implementación centro del servicio público de empleo		1									
				10046006		Brindar cuatro (4) servicios a la demanda	Servicios brindados a la demanda en el Centro de empleo	7,032	100	500,000,000	01/01/2015	31/12/2015		
				10046006A				4	10	84,600,000				
				10046006B				1,000	10	14,280,000				
				10046006C				500	10	14,280,000				
				10046006D				4	15	169,470,000				


 ALCALDÍA DE SANTIAGO DE CALI DIRECCIONAMIENTO ESTRATÉGICO PLANEACIÓN ECONÓMICA Y SOCIAL			SISTEMAS DE GESTIÓN Y CONTROL INTEGRADOS SGC - MECI - SISTEDA								MEDE01.03.18.P03.F01			
											VERSIÓN		4	
			RELACIÓN DE LOS PROYECTOS DE COMPETENCIA DE LA DEPENDENCIA FRENTE AL PLAN DE DESARROLLO CUADRO 1F								FECHA DE ENTRADA EN VIGENCIA		15/dic/2014	
DEPENDENCIA:			DEPARTAMENTO ADMINISTRATIVO DE PLANEACIÓN MUNICIPAL						Fecha de reporte:		15/01/2015	Vigencia:	2015	
Código dependencia	Código general	Clase	Identificación de la línea estratégica, componente, programa, indicador y proyectos de inversión	Clasificación (BP)	Meta a alcanzar Plan Indicativo 2015	Meta de producto del proyecto (Descripción)	Indicador de producto del proyecto (Descripción)	Valor de la meta de producto del proyecto	Ponderación producto (%)	Presupuesto inicial (Pesos)	Día / Mes / Año (Inicio)	Día / Mes / Año (Finalización)	Dependencia responsable (Reparto administrativo)	
4132	33010010005	pr	Implementación del centro de servicio público de empleo en Santiago de Cali	10046006E		Elaborar doce (12) informes de Gestión del Centro de Empleo	informes de Gestión del Centro de Empleo	12	10	62,400,000			Departamento Administrativo de Planeación - Subdirección de Desarrollo Integral	
				10046006F		Capacitar a cinco mil (5,000) personas en servicios de orientación ocupacional	Personas capacitadas servicios de orientación ocupacional	5,000	5	13,800,000				
				10046006G		Facilitar la vinculación laboral a quinientas (500) personas	Personas vinculadas	500	10	13,800,000				
				10046006H		Implementar cinco (5) estrategias de comunicación para el centro de empleo	Estrategias implementadas	5	10	20,700,000				
				10046006I		Realizar seis (6) programas de brigadas para el Centro de Empleo	Brigadas realizadas	6	10	64,949,496				
				10046006J		Elaborar un (1) documento con el modelo de sostenibilidad para el Centro de empleo	Documento Modelo de sostenibilidad para el Centro de empleo	1	10	41,720,504				
	3301002	P	Consolidación de Ventajas Competitivas Empresariales											
	33010020001	I	Empresas MiPymes que mejoran integralmente sus capacidades competitivas con instrumentos de fortalecimiento empresarial, debe orientarse a las Mipymes que son las que generan empleo		500									
4132	33010020001	pr	Mejoramiento de las capacidades competitivas con instrumentos de fortalecimiento empresarial orientadas a las Mipymes del Municipio Santiago de Cali	22032936				250	100	182,000,000	01/01/2015	31/12/2015	Departamento Administrativo de Planeación - Subdirección de Desarrollo Integral	
				22032936A		Elaborar dos (2) Informes sobre la situación actual de las Mipymes	Informes semestrales	2	5	29,500,000				
				22032936B		Elaborar un (1) Modelo de sostenibilidad de asistencia técnica y acompañamiento de las Mipymes	Modelo de sostenibilidad	1	15	40,500,000				
				22032936C		Elaborar e implementar un (1) Programa de mejoramiento integral para las Mipymes	Documento del Programa	1	20	36,000,000				
				22032936D		Apoyar a 250 Mipymes para el mejoramiento integral de sus capacidades competitivas	Mipymes apoyadas	250	40	54,620,000				
				22032936E		Realizar un (1) Evento Muestra empresarial de casos exitosos	Evento muestra empresarial	1	20	21,380,000				
	3302	C	Fortalecimiento Empresarial											
	3302001	P	Impulso a MiPymes											
	33020010001	I	MiPymes apoyadas y fortalecidas		500									
				22046019				250	100	482,000,000	01/01/2015	31/12/2015		
				22046019A		Elaborar un (1) documento de programas de acompañamiento para el fortalecimiento de las Mipymes	Documento de programas de acompañamiento	1	15	41,400,000				


<div></div> <div>ALCALDÍA DE SANTIAGO DE CALI DIRECCIONAMIENTO ESTRATÉGICO PLANEACIÓN ECONÓMICA Y SOCIAL</div>			SISTEMAS DE GESTIÓN Y CONTROL INTEGRADOS SGC - MECI - SISTEDA								MEDE01.03.18.P03.F01			
											VERSIÓN		4	
											FECHA DE ENTRADA EN VIGENCIA		15/dic/2014	
FORMULACIÓN DEL PLAN DE ACCIÓN														
RELACIÓN DE LOS PROYECTOS DE COMPETENCIA DE LA DEPENDENCIA FRENTE AL PLAN DE DESARROLLO														
CUADRO 1F														
DEPENDENCIA:				DEPARTAMENTO ADMINISTRATIVO DE PLANEACIÓN MUNICIPAL				Fecha de reporte:		15/01/2015	Vigencia:	2015		
Código dependencia	Código general	Clase	Identificación de la línea estratégica, componente, programa, indicador y proyectos de inversión	Clasificación (BP)	Meta a alcanzar Plan Indicativo 2015	Meta de producto del proyecto (Descripción)	Indicador de producto del proyecto (Descripción)	Valor de la meta de producto del proyecto	Ponderación producto (%)	Presupuesto inicial (Pesos)	Día / Mes/ Año (Inicio)	Día / Mes / Año (Finali- zación)	Dependencia responsable (Reparto administrativo)	
4132	33020010001	pr	Implementación del programa de apoyo y fortalecimiento a las Mipymes en Santiago de Cali	22046019B		Lograr la participación de 250 Mipymes en talleres de los programas de acompañamiento al fortalecimiento	Mipymes participantes	250	30	121,312,200			Departamento Administrativo de Planeación - Subdirección de Desarrollo Integral	
				22046019C		Elaborar Un (1) Documento de programas de acompañamiento gerencial y técnico a Mipymes Rurales	Documento de programas de acompañamiento	1	10	12,000,000				
				22046019D		Lograr la participación de quince (15) Mipymes rurales en talleres de los programas de acompañamiento gerencial y técnico	Mipymes rurales participantes	15	10	66,063,552				
				22046019E		Elaborar un (1) Documento del programa que fomente la formalización de las Mipymes	Documento del programa	1	5	41,400,000				
				22046019F		Realizar diez (10) Talleres del programa de fomento a la formalización de las Mipymes	No. De Talleres realizados	10	5	41,400,000				
				22046019G		Elaborar un (1) documento propuesta de articulación con canales de distribución para las Mipymes	Documento	1	5	41,400,000				
				22046019H		Implementar Herramienta	Herramienta implementada	1	10	62,100,000				
				22046019I		Realizar dos (2) Eventos de redes empresariales	Eventos realizados	2	10	54,924,248				
	3303	C	Emprendimiento e Innovación											
	3303001	P	Cultura Emprendedora e Innovadora											
	33030010001	I	Alianzas nacionales e internacionales para la promoción y fomento del emprendimiento		10									
4132	33030010001	pr	Asistencia técnica a proyectos asociativos de economía solidaria en el Municipio de Santiago de Cali	22046032				192	100	185,400,000	01/01/2015	31/12/2015	Departamento Administrativo de Planeación - Subdirección de	
				22046032A		Elaborar un (1) Documento de Mapeo de los actores del sector de la economía solidaria	Documento de Mapeo de los actores del sector de la economía solidaria elaborado	1	5	10,350,000				
				22046032B		Elaborar un (1) Documento Diseño de propuesta del programa de formación en temas de economía solidaria	Documento Diseño de propuesta del programa de formación en temas de economía solidaria elaborada	1	10	20,700,000				
				22046032C		Realizar 24 Talleres de los programas de formación en temas de economía solidaria	Talleres de los programas de formación en temas de economía solidaria realizados	24	20	30,825,000				
				22046032D		Apoyar en su estructuración 150 Proyectos de economía solidaria	Proyectos de economía solidaria apoyados	150	15	20,700,000				


 ALCALDÍA DE SANTIAGO DE CALI DIRECCIONAMIENTO ESTRATÉGICO PLANEACIÓN ECONÓMICA Y SOCIAL			SISTEMAS DE GESTIÓN Y CONTROL INTEGRADOS SGC - MECI - SISTEDA								MEDE01.03.18.P03.F01			
											VERSIÓN		4	
											FECHA DE ENTRADA EN VIGENCIA		15/dic/2014	
RELACIÓN DE LOS PROYECTOS DE COMPETENCIA DE LA DEPENDENCIA FRENTE AL PLAN DE DESARROLLO														
CUADRO 1F														
DEPENDENCIA:				DEPARTAMENTO ADMINISTRATIVO DE PLANEACIÓN MUNICIPAL				Fecha de reporte:		15/01/2015	Vigencia:	2015		
Código dependencia	Código general	Clase	Identificación de la línea estratégica, componente, programa, indicador y proyectos de inversión	Clasificación (BP)	Meta a alcanzar Plan Indicativo 2015	Meta de producto del proyecto (Descripción)	Indicador de producto del proyecto (Descripción)	Valor de la meta de producto del proyecto	Ponderación producto (%)	Presupuesto inicial (Pesos)	Día / Mes/ Año (Inicio)	Día / Mes / Año (Finalización)	Dependencia responsable (Reparto administrativo)	
				22046032E		Realizar doce (12) Talleres para la preparación, Formulación, estructuración y Evaluación de proyectos de economía solidaria	Talleres para la preparación, Formulación, estructuración y Evaluación de proyectos de economía solidaria realizados	12	15	34,100,000			Departamento Administrativo de Planeación - Subdirección de Desarrollo Integral	
				22046032F		Elaborar un (1) Documento Modelo de desarrollo económico local	Documento Modelo de desarrollo económico local elaborado	1	10	20,700,000				
				22046032G		Implementar una (1) Herramienta para la gestión de las comunicaciones	Herramienta Implementada	1	15	20,700,000				
				22046032H		Realizar dos (2) Eventos de redes empresariales proyectos economía solidaria	Evento realizado	2	10	27,325,000				
	3303004	P	Sistema Regional de Innovación, Emprendimiento y Empresariado											
	33030040003	I	Proyectos de investigación e innovación apoyados		15									
4132	33030040003	pr	Asistencia técnica a proyectos de investigación e innovación en Santiago de Cali	22046041				15	100	503,000,000	01/01/2015	31/12/2015	Departamento Administrativo de Planeación - Subdirección de Desarrollo Integral	
				22046041A		Diseñar un (1) Documento del Programa de acompañamiento para la identificación y estructuración de proyectos de investigación e innovación	Documento del programa de acompañamiento para la identificación y estructuración de proyectos de investigación e innovación diseñado	1	20	93,960,000				
				22046041B		Elaborar un (1) Documento de identificación y caracterización de las entidades público privadas para la estructuración de proyectos de investigación e innovación	Documento de identificación y caracterización de las entidades público privadas elaborado	1	15	52,560,000				
				22046041C		Realizar talleres para 100 Participantes en la preparación, Formulación y Evaluación de proyectos de investigación e innovación con entidades públicas y privadas	Participantes en talleres	100	15	44,400,000				
				22046041D		Elaborar un (1) Informe de la oferta y demanda de proyectos de investigación e innovación	Informe de la oferta y demanda de proyectos de investigación e innovación elaborado	1	10	41,400,000				
				22046041E		Identificar y estructurar 15 Proyectos de investigación e innovación	Proyectos de investigación e innovación identificados y estructurados	15	10	52,560,000				
				22046041F		Elaborar un (1) Documento de la Propuesta de sostenibilidad al programa de acompañamiento para proyectos de investigación e innovación	Documento de la Propuesta de sostenibilidad al programa de acompañamiento elaborado	1	10	41,400,000				


 ALCALDÍA DE SANTIAGO DE CALI DIRECCIONAMIENTO ESTRATÉGICO PLANEACIÓN ECONÓMICA Y SOCIAL			SISTEMAS DE GESTIÓN Y CONTROL INTEGRADOS SGC - MECI - SISTEDA FORMULACIÓN DEL PLAN DE ACCIÓN RELACIÓN DE LOS PROYECTOS DE COMPETENCIA DE LA DEPENDENCIA FRENTE AL PLAN DE DESARROLLO CUADRO 1F								MEDE01.03.18.P03.F01			
											VERSIÓN		4	
											FECHA DE ENTRADA EN VIGENCIA		15/dic/2014	
DEPENDENCIA:			DEPARTAMENTO ADMINISTRATIVO DE PLANEACIÓN MUNICIPAL							Fecha de reporte:		15/01/2015	Vigencia:	2015
Código dependencia	Código general	Clase	Identificación de la línea estratégica, componente, programa, indicador y proyectos de inversión	Clasificación (BP)	Meta a alcanzar Plan Indicativo 2015	Meta de producto del proyecto (Descripción)	Indicador de producto del proyecto (Descripción)	Valor de la meta de producto del proyecto	Ponderación producto (%)	Presupuesto inicial (Pesos)	Día / Mes / Año (Inicio)	Día / Mes / Año (Finalización)	Dependencia responsable (Reparto administrativo)	
				22046041G		Realizar dos (2) eventos de socialización de experiencias exitosas	Eventos realizados	2	20	176,720,000				
	33030040004	I	Proyectos de Ciencia, Tecnología e Innovación presentados a Colciencias											
4132	33030040004	pr	Asistencia técnica para estructurar proyectos de ciencia, tecnología, innovación y emprendimiento en Santiago de Cali	22046042	10			26	100	200,000,000	01/01/2015	31/12/2015	Departamento Administrativo de Planeación - Subdirección de Desarrollo Integral	
				22046042A		Elaborar un (1) documento Plan de negocio para la viabilidad de una OTRI - Oficina de Transferencia de Resultados de Investigación	Documento plan de negocio elaborado	1	20	48,000,000				
				22046042B		Elaborar un (1) Plan de acción de los programas de transferencia de servicios en conocimiento	Documento plan de acción elaborado	1	15	26,280,000				
				22046042C		Elaborar un (1) Documento con la cadena de valor del emprendimiento de base tecnológica	Documento con la cadena de valor del emprendimiento de base tecnológica elaborado	1	15	25,680,000				
				22046042D		Elabora un (1) documento de Mapeo de los actores del ecosistema de base tecnológica	Documento de mapeo elaborado	1	9	12,840,000				
				22046042E		Elaborar un (1) documento Plan de negocio para determinar la viabilidad de una organización que fomente el emprendimiento de base tecnológica	Documento plan de negocio elaborado	1	20	48,000,000				
				22046042F		Elaborar un (1) documento del Programa de incubación y consolidación de emprendimiento de base tecnológica	Documento del diseño del programa de incubación y consolidación	1	5	12,840,000				
				22046042G		Elaborar diez (10) Documentos de identificación de proyectos a estructurar en CTI	Documento de identificación de proyectos a estructurar en CTI elaborado	10	6	13,220,000				
				22046042H		Estructurar diez (10) proyectos en CTI	Proyectos en CTI estructurados	10	10	13,140,000				
	34	L	CalIDA: Un Entorno Amable para Todos											
	3402	C	Gestión Integral del Riesgo de Desastres											
	3402001	P	Conocimiento, monitoreo y control de factores generadores de riesgo (Gestión Prospectiva)											
	34020010001	I	Evaluaciones de amenaza, vulnerabilidad y riesgo por fenómenos naturales		7									
				22032939				7	100	400,000,000	01/01/2015	31/12/2015		
				22032939A		Elaborar 4 mapas ajustados de los factores de amenaza por movimientos en masa	Mapas de factores de amenaza por movimientos en masa	4	20	80,000,000				
				22032939B		Elaborar una (1) zonificación ajustada de la amenaza por movimientos en masa	Mapa de zonificación de la amenaza por movimientos en masa	1	20	80,000,000				


 ALCALDÍA DE SANTIAGO DE CALI DIRECCIONAMIENTO ESTRATÉGICO PLANEACIÓN ECONÓMICA Y SOCIAL			SISTEMAS DE GESTIÓN Y CONTROL INTEGRADOS SGC - MECI - SISTEDA								MEDE01.03.18.P03.F01			
											VERSIÓN		4	
											FECHA DE ENTRADA EN VIGENCIA		15/dic/2014	
RELACIÓN DE LOS PROYECTOS DE COMPETENCIA DE LA DEPENDENCIA FRENTE AL PLAN DE DESARROLLO														
CUADRO 1F														
DEPENDENCIA:				DEPARTAMENTO ADMINISTRATIVO DE PLANEACIÓN MUNICIPAL				Fecha de reporte:		15/01/2015	Vigencia:	2015		
Código dependencia	Código general	Clase	Identificación de la línea estratégica, componente, programa, indicador y proyectos de inversión	Clasificación (BP)	Meta a alcanzar Plan Indicativo 2015	Meta de producto del proyecto (Descripción)	Indicador de producto del proyecto (Descripción)	Valor de la meta de producto del proyecto	Ponderación producto (%)	Presupuesto inicial (Pesos)	Día / Mes/ Año (Inicio)	Día / Mes / Año (Finalización)	Dependencia responsable (Reparto administrativo)	
4132	34020010001	pr	Asistencia para evaluar la vulnerabilidad y el riesgo por movimientos en masa en el Municipio Santiago de Cali	22032939C		Elaborar 4 mapas ajustados de los factores de vulnerabilidad ante movimientos en masa	Mapas de factores de vulnerabilidad ante movimientos en masa	3	15	60,000,000			Departamento Administrativo de Planeación - Subdirección del POT y Servicios Públicos	
				22032939D		Elaborar un (1) mapa de zonificación de la vulnerabilidad ante movimientos en masa	Mapa de zonificación de la vulnerabilidad ante movimientos en masa	1	15	60,000,000				
				22032939E		Elabora una (1) base de datos para el cálculo de las pérdidas esperables por movimientos en masa	Base de datos de pérdidas esperables por movimientos en masa	1	15	60,000,000				
				22032939F		Elaborar un (1) mapa de zonificación del Riesgo por Movimientos en Masa	Mapa de zonificación del riesgo por movimientos en masa	1	15	60,000,000				
	34020010002	I	Instrumentos normativos para la localización y construcción segura de edificaciones		4									
4132	34020010002	pr	Formulación del reglamento para la estabilidad de desarrollos urbanos en ladera Municipio de Santiago de Cali	22032902				4	100	150,000,000	01/01/2015	31/12/2015	Departamento Administrativo de Planeación - Subdirección del POT y Servicios Públicos	
				22032902A		Consolidar y editar 1 documento técnico de soporte	Documento Técnico de Soporte	1	20	30,000,000				
				22032902B		Elaborar 1 documento con la síntesis de procedimientos y requisitos para el análisis de la estabilidad de taludes y el calculo de factores de seguridad a deslizamiento	Documento sintético de procedimientos y requisitos para el análisis de la estabilidad de taludes y el calculo de factores de seguridad a deslizamiento	1	20	30,000,000				
				22032902C		Elaborar 1 documento con la síntesis de procedimientos y requisitos para la ejecución de cortes y rellenos	Documento sintético de procedimientos y requisitos para la ejecución de cortes y rellenos	1	20	30,000,000				
				22032902D		Consolidar y editar 1 reglamento técnico para el emplazamiento de construcciones en zona de ladera	Reglamento técnico para el emplazamiento de construcciones en zona de ladera	1	10	15,000,000				
				22032902E		Elaborar 1 proyecto de Decreto mediante el cual se adopta el Reglamento para la estabilidad de desarrollos urbanos en zona de ladera	Proyecto de Decreto mediante el cual se adopta el Reglamento para la estabilidad de desarrollos urbanos en zona de ladera	1	30	45,000,000				
	3403	C	Vivienda Digna											
	3403001	P	Cali ciudad en transformación											
	34030010001	I	Formulación Política de Mejoramiento Integral de Barrios		1									
4132	34030010001	pr	Asistencia para estructurar el Programa PRIZMA del Municipio de Santiago de Cali	22032910				1	100	150,000,000	01/01/2015	31/12/2015	Departamento Administrativo de Planeación - Subdirección del POT y Servicios	
				22032910A		Formular 1 estrategia de acción y participación interinstitucional y comunitaria asentamientos humanos y desarrollo incompleto	Estrategia de acción y participación interinstitucional y comunitaria asentamientos humanos y desarrollo incompleto	1	50	75,000,000				


 ALCALDÍA DE SANTIAGO DE CALI DIRECCIONAMIENTO ESTRATÉGICO PLANEACIÓN ECONÓMICA Y SOCIAL			SISTEMAS DE GESTIÓN Y CONTROL INTEGRADOS SGC - MECI - SISTEDA FORMULACIÓN DEL PLAN DE ACCIÓN RELACIÓN DE LOS PROYECTOS DE COMPETENCIA DE LA DEPENDENCIA FRENTE AL PLAN DE DESARROLLO CUADRO 1F								MEDE01.03.18.P03.F01			
											VERSIÓN		4	
											FECHA DE ENTRADA EN VIGENCIA		15/dic/2014	
DEPENDENCIA: DEPARTAMENTO ADMINISTRATIVO DE PLANEACIÓN MUNICIPAL								Fecha de reporte:		15/01/2015	Vigencia:	2015		
Código dependencia	Código general	Clase	Identificación de la línea estratégica, componente, programa, indicador y proyectos de inversión	Clasificación (BP)	Meta a alcanzar Plan Indicativo 2015	Meta de producto del proyecto (Descripción)	Indicador de producto del proyecto (Descripción)	Valor de la meta de producto del proyecto	Ponderación producto (%)	Presupuesto inicial (Pesos)	Día / Mes/ Año (Inicio)	Día / Mes / Año (Finalización)	Dependencia responsable (Reparto administrativo)	
				22032910B		Elaborar 12 informes mensuales de seguimiento al estado e intervención de los asentamientos	Informes mensuales de seguimiento al estado e intervención de los asentamientos	12	50	75.000.000			Públicos	
	3404	C	Espacio Público y Equipamientos Colectivos de Calidad para Todos											
	3404001	P	Generación, Adecuación y Apropiación del Espacio público											
	34040010012	I	Mantenimiento a fuentes ornamentales		28									
4132	34040010012	pr	Conservación fuentes ornamentales Municipio Santiago de Cali	22032924				28	100	360.269.116	01/01/2015	31/12/2015	Departamento Administrativo de Planeación - Subdirección de Ordenamiento Urbanístico	
				22032924A		Realizar el mantenimiento preventivo a 28 fuentes ornamentales	Mantenimiento preventivo realizado	28	50	137.905.478				
				22032924B		Realizar mantenimiento correctivo a 28 fuentes ornamentales	Mantenimiento correctivo realizado	28	50	222.363.638				
	34040010013	I	Mantenimiento de Monumentos		44									
4132	34040010013	pr	Conservación estatuas y monumentos definidas en el POT Municipio de Santiago de Cali	22032930				44	100	190.740.067	01/01/2015	31/12/2015	Departamento Administrativo de Planeación - Subdirección de Ordenamiento Urbanístico	
				22032930A		Realizar el mantenimiento correctivo a 44 estatuas y monumentos según diagnostico 2014.	Monumentos restaurados.	44	65	90.740.067				
				22032930B		Realizar el mantenimiento preventivo a 44 estatuas y Monumentos	Monumentos con mantenimiento preventivo.	44	35	100.000.000				
4132	34040010013	pr	Mejoramiento de la iluminación interior y exterior de los bienes de interés general del Municipio de Santiago de Cali	22046029				12	100	9.568.807.400	01/01/2015	31/12/2015	Departamento Administrativo de Planeación - Subdirección de Ordenamiento Urbanístico	
				22046029A		Realizar el pago de 12 facturas del servicio de energía	Facturas de energía pagadas	12	6	652.837.000				
				22046029B		Realizar una (1) iluminación exterior especializada ornamental	Iluminación exterior realizada	1	30	6.378.025.893				
				22046029C		Realizar iluminación especializada en su interior a 12 Fuentes	Fuentes iluminadas	12	15	479.309.083				
				22046029D		Realizar iluminación exterior especializada a 18 Monumentos	Monumentos iluminados	18	21	742.488.190				
				22046029F		Elaborar 4 Informes de interventoría de iluminación	Informes de interventoría	4	3	389.019.662				
				22046029G		Elaborar un (1) Diseño de iluminación exterior	Números de diseños elaborados	1	3	576.727.572				
				22046029H		Elaborar doce (12) Informes de apoyo coordinación para iluminación interior y exterior de los bienes del Municipio	Informes de apoyo coordinación para iluminación interior y exterior de los bienes del Municipio elaborados	12	3	96.000.000				
				22046029I		Elaborar doce (12) Informes de apoyo técnico para iluminación interior y exterior de los bienes del Municipio	Informes de apoyo técnico para iluminación interior y exterior de los bienes del Municipio elaborados	12	3	54.000.000				


 ALCALDÍA DE SANTIAGO DE CALI DIRECCIONAMIENTO ESTRATEGICO PLANEACION ECONOMICA Y SOCIAL			SISTEMAS DE GESTIÓN Y CONTROL INTEGRADOS SGC - MECI - SISTEDA FORMULACIÓN DEL PLAN DE ACCIÓN RELACIÓN DE LOS PROYECTOS DE COMPETENCIA DE LA DEPENDENCIA FRENTE AL PLAN DE DESARROLLO CUADRO 1F								MEDE01.03.18.P03.F01			
											VERSIÓN		4	
											FECHA DE ENTRADA EN VIGENCIA		15/dic/2014	
DEPENDENCIA: DEPARTAMENTO ADMINISTRATIVO DE PLANEACIÓN MUNICIPAL								Fecha de reporte:		15/01/2015	Vigencia:	2015		
Código dependencia	Código general	Clase	Identificación de la línea estratégica, componente, programa, indicador y proyectos de inversión	Clasificación (BP)	Meta a alcanzar Plan Indicativo 2015	Meta de producto del proyecto (Descripción)	Indicador de producto del proyecto (Descripción)	Valor de la meta de producto del proyecto	Ponderación producto (%)	Presupuesto inicial (Pesos)	Día / Mes/ Año (Inicio)	Día / Mes / Año (Finali- zación)	Dependencia responsable (Reparto administrativo)	
				22046029J		Elaborar doce (12) Informes de apoyo administrativo para iluminación interior y exterior de los bienes del Municipio	Informes de apoyo administrativo para iluminación interior y exterior de los bienes del Municipio	12	3	44.400.000				
				22046029K		Elaborar doce (12) Informes de apoyo jurídico para iluminación interior y exterior de los bienes del Municipio	Informes de apoyo jurídico para iluminación interior y exterior de los bienes del Municipio elaborados	12	3	60.000.000				
				22046029L		Realizar 30 Mantenimientos de iluminación a los monumentos y fuentes	Mantenimiento de iluminación a los monumentos y fuentes realizado	30	10	96.000.000				
	34040010014	I	Mantenimiento y reposición del mobiliario urbano concesionado.		100%									
4132	34040010014	pr	Proyecto Interventoría Amoblamiento de Santiago de Cali	22025976				16	100	336.402.000	01/01/2015	31/12/2015		Departamento Administrativo de Planeación - Subdirección de Ordenamiento Urbanístico
				22025976A		Elaborar 12 informes del Mobiliario urbano concesionado con seguimiento de Mantenimiento y reposición	Informe de seguimiento de mantenimiento de mobiliario urbano concesionado	12	50	294.149.000				
				22025976B		Elaborar 4 informes de Seguimiento y control financiero del contrato de concesión	Informe trimestral facturación vs la ocupación de caras publicitadas con su gestión comercial.	4	50	42.253.000				
	3405	C	Movilidad Armónica, Sostenible y Segura											
	3405001	P	Administración y Gestión de la Movilidad											
	34050010007	I	Implementación del Plan de Movilidad Urbana PIMU		60%									
4132	34050010007	pr	Implementación Plan Integral de Movilidad Urbana PIMU Cali	17032909				1	100	500.000.000	01/01/2015	31/12/2015		Departamento Administrativo de Planeación - Subdirección del POT y Servicios Públicos
				17032909A		Realizar un (1) Estudio del Plan Especial de Transporte de Carga y Distribución de Mercancías	Documento técnico Estudio del Plan Especial de Transporte de Carga y Distribución de Mercancías realizado	1	33	280.479.000				
				17032909B		Elaborar una (1) propuesta de gestión de la movilidad para el centro histórico	Documento técnico propuesta de gestión de la movilidad para el centro histórico realizado	1	33	129.312.600				
				17032909C		Realizar cinco (5) Reportes técnicos de los análisis de las condiciones de movilidad.	Reportes técnicos de los análisis de las condiciones de movilidad realizados	5	34	90.208.400				
	3406	C	Servicios Públicos											
	3406001	P	Agua y Saneamiento Básico											
	34060010004	I	Pago del déficit de subsidios a las empresas de servicios públicos, (acueducto, alcantarillado y aseo), de los usuarios de los estratos 1,2, y 3, que cumplan con las condiciones establecidas en la Ley 142 de 1994.		100%									
4132	34060010004	pr	Subsidios servicios públicos domiciliarios en el Municipio de Santiago de Cali	03046045				1.206.037	100	18.483.455.000	01/01/2015	31/12/2015		Departamento Administrativo de Planeación - Subdirección
				03046045A		Subsidiar a 396.344 beneficiarios del subsidio para Alcantarillado	Beneficiarios del subsidio para Alcantarillado	396.344	30	7.632.000.000				
				03046045B		Subsidiar a 393.713 beneficiarios del subsidio para Acueducto	Beneficiarios del subsidio para Acueducto	393.713	40	8.450.000.000				


 ALCALDÍA DE SANTIAGO DE CALI DIRECCIONAMIENTO ESTRATÉGICO PLANEACIÓN ECONÓMICA Y SOCIAL			SISTEMAS DE GESTIÓN Y CONTROL INTEGRADOS SGC - MECI - SISTEDA FORMULACIÓN DEL PLAN DE ACCIÓN RELACIÓN DE LOS PROYECTOS DE COMPETENCIA DE LA DEPENDENCIA FRENTE AL PLAN DE DESARROLLO CUADRO 1F								MEDE01.03.18.P03.F01			
											VERSIÓN		4	
											FECHA DE ENTRADA EN VIGENCIA		15/dic/2014	
DEPENDENCIA:				DEPARTAMENTO ADMINISTRATIVO DE PLANEACIÓN MUNICIPAL					Fecha de reporte:		15/01/2015	Vigencia:	2015	
Código dependencia	Código general	Clase	Identificación de la línea estratégica, componente, programa, indicador y proyectos de inversión	Clasificación (BP)	Meta a alcanzar Plan Indicativo 2015	Meta de producto del proyecto (Descripción)	Indicador de producto del proyecto (Descripción)	Valor de la meta de producto del proyecto	Ponderación producto (%)	Presupuesto inicial (Pesos)	Día / Mes / Año (Inicio)	Día / Mes / Año (Finalización)	Dependencia responsable (Reparto administrativo)	
				03046045C		Subsidiar a 415.980 beneficiarios del Subsidio Servicios Públicos Domiciliarios de Aseo implementado para los Estratos 1, 2 y 3	Beneficiarios del Subsidio Servicios Públicos Domiciliarios de Aseo implementados para los Estratos 1, 2 y 3	415,980	30	2.401.455,000			del POT y Servicios Públicos	
	3406002	P	Planificación de la oferta de servicios públicos domiciliarios											
	34060020001	I	Adopción de la Política Municipal de servicios públicos domiciliarios		1									
4132	34060020001	pr	Actualización del Plan de Gestión Integral de Residuos Sólidos - PGIRS del Municipio de Santiago de Cali	21046033		Diseñar un (1) Documento Propuesta de actualización del PGIRS del Municipio.	Propuesta PGIRS diseñada.	7	100	555.911,000	01/01/2015	31/12/2015	Departamento Administrativo de Planeación - Subdirección del POT y Servicios Públicos	
				21046033A				1	40	266.200,000				
				21046033B				1	40	184.800,000				
				21046033C				4	15	94.911,000				
				21046033D				1	5	10.000,000				
4132	34060020001	pr	Fortalecimiento a los procesos de coordinación del PGIRS del Municipio de Santiago de Cali	21046034		Elaborar un (1) Documento con el diseño del Plan de Seguimiento a la implementación del PGIRS.	Documento Plan de Seguimiento Diseñado	16	100	499.999,739	01/01/2015	31/12/2015	Departamento Administrativo de Planeación - Subdirección del POT y Servicios Públicos	
				21046034A				1	20	78.000,000				
				21046034B				4	25	175.200,000				
				21046034C				4	25	108.000,000				
				21046034D				5	25	118.799,739				
				21046034E				2	5	20.000,000				
	34060020002	I	Formulación y adopción del Plan Maestro de Servicios Públicos y TIC		1									
4132	34060020002	pr	Apoyo en la formulación de los Planes Maestros de Servicios Públicos en el Municipio de Cali	22046043		Actualizar la Cartografía de Servicios Públicos	Cartografía de Servicios Públicos actualizada	1	100	578.599,996	01/01/2015	31/12/2015	Departamento Administrativo de Planeación - Subdirección del POT y Servicios Públicos	
				22046043A				1	10	110.000,000				
				22046043B				1	20	60.000,000				
				22046043C				1	45	275.000,000				
				22046043D				2	25	133.599,996				


 ALCALDÍA DE SANTIAGO DE CALI DIRECCIONAMIENTO ESTRATÉGICO PLANEACIÓN ECONÓMICA Y SOCIAL			SISTEMAS DE GESTIÓN Y CONTROL INTEGRADOS SGC - MECI - SISTEDA							MEDE01.03.18.P03.F01				
										VERSIÓN		4		
										FECHA DE ENTRADA EN VIGENCIA		15/dic/2014		
RELACIÓN DE LOS PROYECTOS DE COMPETENCIA DE LA DEPENDENCIA FRENTE AL PLAN DE DESARROLLO CUADRO 1F														
DEPENDENCIA:			DEPARTAMENTO ADMINISTRATIVO DE PLANEACIÓN MUNICIPAL					Fecha de reporte:		15/01/2015	Vigencia:	2015		
Código dependencia	Código general	Clase	Identificación de la línea estratégica, componente, programa, indicador y proyectos de inversión	Clasificación (BP)	Meta a alcanzar Plan Indicativo 2015	Meta de producto del proyecto (Descripción)	Indicador de producto del proyecto (Descripción)	Valor de la meta de producto del proyecto	Ponderación producto (%)	Presupuesto inicial (Pesos)	Día / Mes / Año (Inicio)	Día / Mes / Año (Finalización)	Dependencia responsable (Reparto administrativo)	
	34060020005	I	Diseño e implementación del programa Agua para Todos / mínimo vital		100									
4132	34060020005	pr	Aplicación mínimo vital agua potable Municipio Santiago de Cali	03046044		Beneficiarios del programa Mínimo Vital a 84,524 suscriptores de Estrato 1	Beneficiarios por programa Mínimo Vital Estrato 1	84,524	50	2,903,198,600	01/01/2015	31/12/2015	Departamento Administrativo de Planeación - Subdirección del POT y Servicios Públicos	
				03046044A		Beneficiarios del programa Mínimo Vital a 138,722 suscriptores de Estrato 2	Beneficiarios por programa Mínimo Vital Estrato 2	138,722	50	9,806,936,754				
				03046044B										
	3406003	P	Energía Duradera											
	34060030003	I	Cambio gradual del Alumbrado Público a luz blanca o similar		50%									
4132	34060030003	pr	Renovación gradual del sistema de alumbrado público en el Municipio de Santiago de Cali	22046028		Realizar el pago de 24 Facturas del servicio de energía	acturas del servicio de energía pagadas	24	15	39,341,906,764	01/01/2015	31/12/2015	Departamento Administrativo de Planeación - Subdirección del POT y Servicios Públicos	
				22046028A		Realizar el pago de 84 Facturas de servicio prestado por facturación y recaudo del impuesto de alumbrado público	Facturas de servicio prestado por facturación y recaudo del impuesto de alumbrado público pagadas	84	15	3,770,948,244				
				22046028B		Realizar el pago de 12 Facturas por servicio de administración, operación y recaudo del alumbrado público	Facturas por servicio de administración, operación y recaudo del alumbrado público pagadas	12	15	11,342,341,445				
				22046028C		Realizar el 20% de cambio gradual a luz blanca o similar	Cambio gradual a luz blanca o similar realizada	20%	50	22,147,021,234				
				22046028D		Realizar cuatro (4) Informes de Interventoría Técnica e Inspeccionar	Informes de Interventoría Técnica e Inspeccionar realizadas	4	5	3,247,367,213				
				22046028F										
	34060030004	I	Informes de supervisión y control al convenio interadministrativo de alumbrado público		16									
4132	34060030004	pr	Control al convenio servicio de alumbrado público en el Municipio de Santiago de Cali	22046012		Elaborar 12 Informes de Apoyo Coordinación	Informes de Apoyo Coordinación elaborado	12	6	105,060,000	01/01/2015	31/12/2015	Departamento Administrativo de Planeación - Subdirección del POT y Servicios Públicos	
				22046012A		Elaborar 36 Informes de Apoyo Administrativo	Informes de Apoyo Administrativo elaborado	36	18	131,757,600				
				22046012B		Elaborar 12 Informes de Apoyo Financiero y Fiduciario	Informes de Apoyo Financiero y Fiduciario elaborado	12	6	49,440,000				
				22046012C		Elaborar 12 Informes de Apoyo Contable Y Tributario	Informes de Apoyo Contable Y Tributario elaborado	12	6	49,440,000				
				22046012D		Elaborar 12 Informes de Apoyo Presupuestal	Informes de Apoyo Presupuestal elaborado	12	6	49,440,000				
				22046012E		Elaborar 24 Informes de Apoyo Jurídico	Informes de Apoyo Jurídico elaborado	24	6	124,836,000				
				22046012F		Elaborar 48 Informes de Apoyo Técnico de diseños y proyectos del Plan Anual de Servicio, proyectos especiales, Mio y Megaobras como nuevas tecnologías	Informes de Apoyo Técnico de diseños y proyectos del Plan Anual de Servicio, proyectos especiales, Mio y Megaobras como nuevas tecnologías elaborado	48	6	222,480,000				
				22046012G										


 ALCALDÍA DE SANTIAGO DE CALI DIRECCIONAMIENTO ESTRATÉGICO PLANEACIÓN ECONÓMICA Y SOCIAL			SISTEMAS DE GESTIÓN Y CONTROL INTEGRADOS SGC - MECI - SISTEDA							MEDE01.03.18.P03.F01			
										VERSIÓN		4	
										FECHA DE ENTRADA EN VIGENCIA		15/dic/2014	
RELACIÓN DE LOS PROYECTOS DE COMPETENCIA DE LA DEPENDENCIA FRENTE AL PLAN DE DESARROLLO CUADRO 1F													
DEPENDENCIA:			DEPARTAMENTO ADMINISTRATIVO DE PLANEACIÓN MUNICIPAL					Fecha de reporte:		15/01/2015	Vigencia:	2015	
Código dependencia	Código general	Clase	Identificación de la línea estratégica, componente, programa, indicador y proyectos de inversión	Clasificación (BP)	Meta a alcanzar Plan Indicativo 2015	Meta de producto del proyecto (Descripción)	Indicador de producto del proyecto (Descripción)	Valor de la meta de producto del proyecto	Ponderación producto (%)	Presupuesto inicial (Pesos)	Día / Mes/ Año (Inicio)	Día / Mes / Año (Finalización)	Dependencia responsable (Reparto administrativo)
				22046012I		Elaborar 72 Informes de Apoyo Técnico - Operativos Por Zona Del Área Urbana	Informes de Apoyo Técnico - Operativos Por Zona Del Área Urbana elaborado	72	6	333,720,000			
				22046012J		Elaborar 12 Informes de Apoyo Técnico y Operativo por el Área Rural	Informes de Apoyo Técnico y Operativo por el Área Rural elaborado	12	6	47,561,280			
				22046012K		Elaborar 12 Informes de Apoyo Técnico General, Control y Seguimiento de las Mega Obras y las del MIO.	Informes de Apoyo Técnico General, Control y Seguimiento de las Mega Obras y las del MIO elaborado	12	10	284,280,000			
				22046012L		Elaborar 30 Certificados de mediciones y de inspectoría	Certificados de mediciones y de inspectorías elaborado	30	8	440,377,860			
				22046012M		Realizar un (1) Inventario físico actualizado en la zona 1 y 2 del Municipio	Inventario físico actualizado en la zona 1 y 2 del Municipio realizado	1	16	1,445,853,960			
	34060040011	I	Avance en el Plan de cierre y clausura del vertedero de Navarro		-								
4132	34060040011	pr	Construcción clausura del sitio de disposición final de Navarro Fase II en el Municipio de Santiago de Cali Valle del Cauca	20146038				4	2	198,440,000	01/01/2015	31/12/2015	Departamento Administrativo de Planeación - Subdirección del POT y Servicios Públicos
				20146038A		Elaborar un (1) Estudio de análisis y manejo de riesgos relacionados con el antiguo botadero a cielo abierto de Navarro	Documento de estudio de riesgos realizado	1	114%	125,640,000			
				20146038B		Elaborar dos (2) Documentos de lectura, interpretación y análisis de datos de la red de instrumentación geotécnica	Documentos de análisis de datos de instrumentación geotécnica realizado	2	39%	42,400,000			
				20146038C		Elaborar un (1) Informe de monitoreo topográfico	Documento de análisis de monitoreo topográfico realizado	1	28%	30,400,000			
	3407	C	Desarrollo Territorial Equilibrado										
	3407001	P	Planificación y control para el Crecimiento Ordenado del Territorio										
	34070010001	I	Revisión y ajuste del Plan de Ordenamiento Territorial		100%								
				22032870				115	100	3,056,563,400	01/01/2015	31/12/2015	
				22032870A		Desarrollar un (1) Documento metodológico para la divulgación del POT	Documento metodológico para la divulgación del POT formulado	1	5	165,000,000			
				22032870B		Elaborar seis (6) Cartillas POT y material didáctico de divulgación	Piezas de comunicación realizadas	6	5	53,000,000			
				22032870C		Diagramar el Documento Técnico de Soporte "Ordenamiento Territorial Santiago de Cali"	Documento diagramado e impreso	1	5	203,000,000			
				22032870D		Elaborar un (1) Documento de socialización y difusión del Articulado	Documento de socialización y difusión del Articulado POT realizado	1	5	391,250,000			
				22032870F		Realizar 90 Capacitaciones y talleres de socialización del POT	Capacitaciones y talleres de socialización del POT realizados	90	5	163,700,000			


 ALCALDÍA DE SANTIAGO DE CALI DIRECCIONAMIENTO ESTRATÉGICO PLANEACIÓN ECONÓMICA Y SOCIAL			SISTEMAS DE GESTIÓN Y CONTROL INTEGRADOS SGC - MECI - SISTEDA								MEDE01.03.18.P03.F01			
											VERSIÓN		4	
			RELACIÓN DE LOS PROYECTOS DE COMPETENCIA DE LA DEPENDENCIA FRENTE AL PLAN DE DESARROLLO								FECHA DE ENTRADA EN VIGENCIA		15/dic/2014	
CUADRO 1F														
DEPENDENCIA:			DEPARTAMENTO ADMINISTRATIVO DE PLANEACIÓN MUNICIPAL						Fecha de reporte:		15/01/2015	Vigencia:	2015	
Código dependencia	Código general	Clase	Identificación de la línea estratégica, componente, programa, indicador y proyectos de inversión	Clasificación (BP)	Meta a alcanzar Plan Indicativo 2015	Meta de producto del proyecto (Descripción)	Indicador de producto del proyecto (Descripción)	Valor de la meta de producto del proyecto	Ponderación producto (%)	Presupuesto inicial (Pesos)	Día / Mes/ Año (Inicio)	Día / Mes / Año (Finalización)	Dependencia responsable (Reparto administrativo)	
4132	34070010001	pr	Asistencia técnica para la revisión y ajuste del Plan de Ordenamiento Territorial de Santiago de Cali	22032870G		Realizar dos (2) Publicaciones en medios masivos para socialización del POT	Publicaciones en medios masivos realizadas	2	5	35.606,000			Departamento Administrativo de Planeación - Subdirección del POT y Servicios Públicos	
				22032870H		Realizar un (1) Estudio para la delimitación de las zonas de amenaza alta por movimientos en masa aptas para actividades de recreación y turismo	Estudio técnico realizado	1	10	110.000,000				
				22032870I		Realizar tres (3) Estudios preliminares para evaluar la vulnerabilidad y el riesgo por sismos en la zona urbana de Santiago de Cali	Estudios realizados	3	10	200.000,000				
				22032870J		Actualizar el Mapa de la red hídrica del municipio	Mapa actualizado	1	5	135.000,000				
				22032870K		Elaborar un (1) documento de regularización de equipamientos	Documento formulado con la identificación de equipamientos que requieren ser regularizados	1	5	300.000,000				
				22032870L		Formular un (1) Plan Maestro de Equipamientos	Plan Plan Maestro de Equipamientos formulado	1	10	250.007,400				
				22032870M		Formular un (1) Plan Maestro de Espacio Público	Plan Maestro de Espacio Público formulado	1	10	250.000,000				
				22032870N		Realizar un (1) Estudio de gestión de la demanda: zona comuna 22	Estudio técnico realizado	1	5	100.000,000				
				22032870O		Formular un (1) Plan de logística urbana de transporte de mercancías.	Plan de logística urbana de transporte de mercancías formulado	1	5	350.000,000				
				22032870P		Desarrollar un (1) Estudio de tráfico y del estado de la infraestructura vial para la movilidad motorizada, peatonal y multimodal	Estudio de tráfico y del estado de la infraestructura vial realizado	1	2	50.000,000				
				22032870Q		Realizar un (1) Estudio de diagnóstico de la situación actual de la oferta y la demanda de infraestructura vial para movilidad motorizada	Estudio de diagnóstico de la situación actual de la oferta y la demanda de infraestructura vial realizado	1	1	100.000,000				
				22032870R		Realizar un (1) Estudio de las características de la oferta y la demanda de transporte en el municipio	Estudio de las características de la oferta y la demanda de transporte en el municipio realizado	1	2	50.000,000				
		22032870S		Elaborar un (1) Manual de criterios de diseño del sistema de movilidad dentro del marco PIMU	Manual de criterios de diseño del sistema de movilidad desarrollado	1	5	150.000,000						
	34070010002	I	Ajuste y adopción de las fichas normativas		100%			26	100	1.076.599,800	01/01/2015	31/12/2015		
				22046007										


 ALCALDÍA DE SANTIAGO DE CALI DIRECCIONAMIENTO ESTRATÉGICO PLANEACIÓN ECONÓMICA Y SOCIAL			SISTEMAS DE GESTIÓN Y CONTROL INTEGRADOS SGC - MECI - SISTEDA FORMULACIÓN DEL PLAN DE ACCIÓN RELACIÓN DE LOS PROYECTOS DE COMPETENCIA DE LA DEPENDENCIA FRENTE AL PLAN DE DESARROLLO CUADRO 1F								MEDE01.03.18.P03.F01		
DEPENDENCIA: DEPARTAMENTO ADMINISTRATIVO DE PLANEACIÓN MUNICIPAL								Fecha de reporte:		15/01/2015	Vigencia:	2015	
Código dependencia	Código general	Clase	Identificación de la línea estratégica, componente, programa, indicador y proyectos de inversión	Clasificación (BP)	Meta a alcanzar Plan Indicativo 2015	Meta de producto del proyecto (Descripción)	Indicador de producto del proyecto (Descripción)	Valor de la meta de producto del proyecto	Ponderación producto (%)	Presupuesto inicial (Pesos)	Día / Mes / Año (Inicio)	Día / Mes / Año (Finalización)	Dependencia responsable (Reparto administrativo)
4132	34070010002	pr	Asistencia técnica para la formulación de unidades de planificación urbana de Santiago de Cali	22046007A		Elaborar 8 Documentos de análisis y diagnóstico territorial de las UPU	Unidades de Planificación urbana diagnosticadas y analizadas	8	30	143,000,000			Departamento Administrativo de Planeación - Subdirección del POT y Servicios Públicos
				22046007B		Formular 8 Planes Zonales	Planes Zonales formulados	8	30	628,100,000			
				22046007C		Elaborar 8 Documentos técnicos para la adopción de las UPU	Documentos técnicos de las Unidades de Planificación Urbana realizados	8	20	203,500,000			
				22046007D		Elaborar 2 Documentos de Acuerdo para adopción de la UPU	Documentos de Acuerdo para adopción de la UPU realizados	2	20	101,999,800			
	34070010005	I	Planes parciales de desarrollo adoptados		13								
4132	34070010005	pr	Asistencia técnica para la revisión y seguimiento de los Planes Parciales Santiago de Cali	22032856				100%	100	431,000,000	01/01/2015	31/12/2015	Departamento Administrativo de Planeación - Subdirección del POT y Servicios Públicos
				22032856A		Dar respuesta al 100% de las solicitudes de Determinantes del Plan Parcial	Solicitudes atendidas	100%	27	116,370,000			
				22032856B		Dar respuesta al 100% de las solicitudes de revisión de la formulación del plan parcial	Solicitudes de revisión atendidas	100%	28	120,680,000			
				22032856C		Realizar el 100% Actas de concertación de los planes parciales	Concertaciones realizadas	100%	20	86,200,000			
				22032856D		Aprobar 100% de Proyectos de Decreto de Planes parciales	Proyectos de decreto aprobados	100%	20	86,200,000			
				22032856E		Dar respuesta al 100% de los requerimientos relacionados con planes parciales	Requerimientos atendidos	100%	5	21,550,000			
	34070010007	I	Atención oportuna al control de las construcciones de la vigencia		100%								
4132	34070010007	pr	Control del desarrollo urbanístico en el Municipio de Santiago de Cali	22032864				100%	100	1,223,504,765	01/01/2015	31/12/2015	Departamento Administrativo de Planeación - Subdirección de Ordenamiento Urbanístico
				22032864A		Dar respuesta al 100% de quejas de la ciudadanía y requerimientos de entidades y dependencias.	Quejas y requerimientos atendidos	100%	15	133,821,774			
				22032864B		Dar respuesta al 100% de solicitudes de trámites de la norma urbanística.	Solicitudes de trámites atendidas en la vigencia	100%	15	337,984,920			
				22032864C		Sustanciar 4.500 Procesos Administrativos	Procesos Administrativos	4,500	10	253,821,620			
				22032864D		Elaborar doce (12) Informes de coordinación a Control Construcciones	Informes de coordinación a Control Construcciones	12	45	416,840,275			
				22032864E		Atender el 100% de Quejas y reclamos sobre incumplimiento a la norma urbanística	Quejas y reclamos atendidos.	100%	15	81,036,176			
	34070010008	I	Atención al control de los proyectos de construcción de vivienda de las personas registradas y dedicadas al desarrollo y actividad de enajenación de vivienda		25%								
				22032885				100%	100	490,076,000	01/01/2015	31/12/2015	


 ALCALDÍA DE SANTIAGO DE CALI DIRECCIONAMIENTO ESTRATÉGICO PLANEACIÓN ECONÓMICA Y SOCIAL			SISTEMAS DE GESTIÓN Y CONTROL INTEGRADOS SGC - MECI - SISTEDA								MEDE01.03.18.P03.F01			
											VERSIÓN		4	
			FORMULACIÓN DEL PLAN DE ACCIÓN RELACIÓN DE LOS PROYECTOS DE COMPETENCIA DE LA DEPENDENCIA FRENTE AL PLAN DE DESARROLLO CUADRO 1F								FECHA DE ENTRADA EN VIGENCIA		15/dic/2014	
DEPENDENCIA:				DEPARTAMENTO ADMINISTRATIVO DE PLANEACIÓN MUNICIPAL					Fecha de reporte:		15/01/2015	Vigencia:	2015	
Código dependencia	Código general	Clase	Identificación de la línea estratégica, componente, programa, indicador y proyectos de inversión	Clasificación (BP)	Meta a alcanzar Plan Indicativo 2015	Meta de producto del proyecto (Descripción)	Indicador de producto del proyecto (Descripción)	Valor de la meta de producto del proyecto	Ponderación producto (%)	Presupuesto inicial (Pesos)	Día / Mes/ Año (Inicio)	Día / Mes / Año (Finali- zación)	Dependencia responsable (Reparto administrativo)	
4132	34070010008	pr	Control a las actividades de construcción y enajenación de inmuebles destinados a vivienda en Cali	22032885A		Expedir el 100% de las Resoluciones de registro de personas naturales y jurídicas.	Resoluciones de registro de personas naturales y jurídicas expedidas .	100%	30	105,934,400			Departamento Administrativo de Planeación - Subdirección de Ordenamiento Urbanístico	
				22032885B		Actualizar jurídica y contablemente el 100% de Registros del Fondo especial de intervenidas	Registros del Fondo especial de intervenidas actualizados	100%	15	34,624,200				
				22032885C		Atender el 100% de las solicitudes de Radicado de documentos para la promoción y enajenación de vivienda	Solicitudes Radicado de documentos para la promoción y enajenación de vivienda atendidas	100%	15	56,221,628				
				22032885D		Atender el 25% de las Solicitudes de control a las actividades de construcción y enajenación de las personas registradas	Solicitudes Solicitudes de control a las actividades de construcción y enajenación de las personas registradas atendidas	25%	25	97,265,372				
				22032885E		Atender el 100% de las Solicitudes para escrituración y legalización de firmas intervenidas	Solicitudes Solicitudes para escrituración y legalización de firmas intervenidas revisadas y atendidas	100%	15	196,030,400				
	34070010009	I	Control posterior de las licencias de construcción expedidas por las Curadurías Urbanas		50%									
4132	34070010009	pr	Mejoramiento control posterior de las licencias de construcción Santiago de Cali	22032928				3	100	294,625,000	01/01/2015	31/12/2015	Departamento Administrativo de Planeación - Subdirección de Ordenamiento Urbanístico	
				22032928A		Verificar el 50% de la Licencias de construcción expedidas por curadurías	Licencias de construcción verificadas.	50%	35	62,401,210				
				22032928B		Elaborar 50 Informes técnicos de visitas de control a licencias de Construcción	Informes de visitas de control a licencias de Construcción elaborados	50%	35	150,619,040				
				22032928C		Atender el 100% de las Quejas y peticiones de la ciudadanía o dependencias	Quejas o peticiones atendidas.	100%	15	32,448,000				
				22032928D		Atender el 100% de las Solicitudes para certificados de permisos de ocupación y/o de cumplimiento de obligaciones urbanísticas.	Solicitudes para certificados de permisos de ocupación y/o de cumplimiento de obligaciones urbanísticas atendidas	100%	15	49,156,750				
	34070010010	I	Atención oportuna al control del ornato en la vigencia		100%									
4132	34070010010	pr	Control de ornato en el Municipio de Cali	22032862				100%	100	144,890,000	01/01/2015	31/12/2015	Departamento Administrativo de Planeación - Subdirección de Ordenamiento	
				22032862A		Dar respuesta al 100% de las solicitudes de quejas, registro y permisos sobre publicidad exterior	solicitudes de quejas, registro y permisos sobre publicidad exterior atendidas	100%	30	50,799,680				
				22032862B		Realizar dos (2) operativos de control a la norma de publicidad exterior visual	Informe de operativos	2	20	12,699,920				
				22032862C		Dar respuesta al 100% de las solicitudes de PQR sobre la norma de Ornato	Solicitudes e PQR sobre la norma de Ornato atendidas.	100%	15	10,311,254				


<div></div> <div>ALCALDÍA DE SANTIAGO DE CALI</div> <div>DIRECCIONAMIENTO ESTRATÉGICO PLANEACION ECONOMICA Y SOCIAL</div>			SISTEMAS DE GESTIÓN Y CONTROL INTEGRADOS SGC - MECI - SISTEDA										MEDE01.03.18.P03.F01		
													VERSIÓN		4
			RELACIÓN DE LOS PROYECTOS DE COMPETENCIA DE LA DEPENDENCIA FRENTE AL PLAN DE DESARROLLO										FECHA DE ENTRADA EN VIGENCIA		15/dic/2014
FORMULACIÓN DEL PLAN DE ACCIÓN CUADRO 1F															
DEPENDENCIA:					DEPARTAMENTO ADMINISTRATIVO DE PLANEACIÓN MUNICIPAL					Fecha de reporte:		15/01/2015	Vigencia:	2015	
Código dependencia	Código general	Clase	Identificación de la línea estratégica, componente, programa, indicador y proyectos de inversión	Clasificación (BP)	Meta a alcanzar Plan Indicativo 2015	Meta de producto del proyecto (Descripción)	Indicador de producto del proyecto (Descripción)	Valor de la meta de producto del proyecto	Ponderación producto (%)	Presupuesto inicial (Pesos)	Día / Mes/ Año (Inicio)	Día / Mes / Año (Finalización)	Dependencia responsable (Reparto administrativo)		
				22032862D		Realizar dos (2) operativos de control a la norma de Ornato	Informe de operativos	2	10	5,155,626			Urbanístico		
				22032862E		Realizar el 100% de la sustanciación de los procesos administrativos	Sustanciación de expedientes existentes y nuevos realizados	100%	15	50,000,000					
				22032862F		Realizar convenios de pago al 20% de las infracciones a la Norma de Ornato	Convenios de pago de las infracciones a la Norma de Ornato realizados	20	10	15,923,520					
	34070010011	I	Control de ornato a los predios ubicados en los sitios de interés		100%										
4132	34070010011	pr	Control de ornato a los predios ubicados en los sitios de interés del Municipio de Santiago de Cali	22046035				100%	100	89,125,000	01/01/2015	31/12/2015	Departamento Administrativo de Planeación - Subdirección de Ordenamiento Urbanístico		
				22046035A		Realizar dos (2) Operativos de control de ornato a sitios de interés.	Operativos realizados	2	50	37,791,032					
				22046035B		Responder el 100% de las solicitudes de POR de control de ornato en los sitios de interés.	solicitudes de PQR de control de ornato en los sitios de interés atendidas.	100%	50	51,333,968					
	34070010013	I	Comité de Espacio Público como instancia asesora, consultiva y vinculante		1										
4132	34070010013	pr	Articulación interinstitucional del manejo e intervención del espacio público Municipio de Santiago de Cali	22046024				100%	100	128,767,000	01/01/2015	31/12/2015	Departamento Administrativo de Planeación - Subdirección de Ordenamiento Urbanístico		
				22046024A		Elaborar 4 Actas del Comité de Espacio Público	Actas del comité espacio publico	4	30	40,454,360					
				22046024B		Atender el 100% de las solicitudes de licencias de intervención y ocupación de espacio público expedidas.	licencias de intervención y ocupación de espacio público expedidas.	100%	35	52,987,584					
				22046024C		Atender el 100% de las PQR (Peticiónes, quejas y reclamos) recibidas	PQR atendidos.	100%	35	35,325,056					
	35	L	CalIDA: Proyección Global Para Todos												
	3501	C	Profundización de la ciudad-región												
	3501001	P	Ciudad-región integrada y competitiva												
	35010010001	I	Investigaciones o estudios de factibilidad realizados de proyectos de interés común de la ciudad-región		4										
4132	35010010001	pr	Asistencia técnica para la realización de estudios de proyectos de interés común de la ciudad región en Santiago de Cali	22046040				4	100	300,000,000	01/01/2015	31/12/2015	Departamento Administrativo de Planeación - Subdirección de Desarrollo Integral		
				22046040A		Elaborar un (1) Estudio de caracterización social de interés común de Cali como ciudad - región	Estudio de caracterización social de interés común de Cali como ciudad - región elaborado	1	25	75,000,000					
				22046040B		Elaborar un (1) Estudio de competitividad territorial de interés común de Cali como ciudad - región	Estudio de competitividad territorial de interés común de Cali como ciudad - región elaborado	1	25	75,000,000					
				22046040C		Elaborar un (1) Estudio de formulación de políticas públicas de interés común de Cali como ciudad - región	Estudio de formulación de políticas públicas de interés común de Cali como ciudad - región elaborado	1	25	75,000,000					
				22046040D		Elaborar un (1) Estudio de priorización de proyectos de infraestructura física de interés común de Cali como ciudad - región	Estudio de priorización de proyectos de infraestructura física de interés común de Cali como ciudad - región elaborado	1	25	75,000,000					
	36	L	CalIDA: Buen Gobierno para Todos												


 ALCALDÍA DE SANTIAGO DE CALI DIRECCIONAMIENTO ESTRATÉGICO PLANEACIÓN ECONÓMICA Y SOCIAL			SISTEMAS DE GESTIÓN Y CONTROL INTEGRADOS SGC - MECI - SISTEDA FORMULACIÓN DEL PLAN DE ACCIÓN RELACIÓN DE LOS PROYECTOS DE COMPETENCIA DE LA DEPENDENCIA FRENTE AL PLAN DE DESARROLLO CUADRO 1F							MEDE01.03.18.P03.F01				
										VERSIÓN		4		
										FECHA DE ENTRADA EN VIGENCIA		15/dic/2014		
DEPENDENCIA:				DEPARTAMENTO ADMINISTRATIVO DE PLANEACIÓN MUNICIPAL						Fecha de reporte:		15/01/2015	Vigencia:	2015
Código dependencia	Código general	Clase	Identificación de la línea estratégica, componente, programa, indicador y proyectos de inversión	Clasificación (BP)	Meta a alcanzar Plan Indicativo 2015	Meta de producto del proyecto (Descripción)	Indicador de producto del proyecto (Descripción)	Valor de la meta de producto del proyecto	Ponderación producto (%)	Presupuesto inicial (Pesos)	Día / Mes/ Año (Inicio)	Día / Mes / Año (Finalización)	Dependencia responsable (Reparto administrativo)	
	3601	C	Gestión Pública y Desarrollo Organizacional de Calidad											
	3601001	P	Calidad de la gestión pública											
	36010010001	I	Requisitos de la Norma NTCGP1000:2009 implementados		142									
4132	36010010001	pr	Implementación del Sistema de Gestión de Calidad en la Alcaldía de Cali	22032947				38	100	211,050,000	01/01/2015	31/12/2015	Departamento Administrativo de Planeación - Subdirección de Desarrollo Integral	
				22032947A		Brindar asistencia técnica a Treinta (30) Servidores Públicos sobre cumplimiento de los requisitos de la norma NTCGP 1000:2009	Servidores Públicos con asistencia Técnica	30	20	42,210,000				
				22032947B		Capacitar a Treinta (30) Líderes de los procesos, en la aplicación de las Herramientas de Revisión por la Dirección	Líderes de proceso capacitados	30	20	42,210,000				
				22032947C		Documentar un (1) Procedimiento de regalías	Procedimientos documentados	1	20	42,210,000				
				22032947D		Brindar soporte técnico a treinta y ocho (38) Procesos en la documentación del sistema de gestión de calidad	Procesos con Soporte técnico en la Revisión del SGC	38	40	84,420,000				
	36010010002	I	Elementos del Modelo Estándar de Control Interno implementados		29									
4132	36010010002	pr	Implementación de los elementos del Modelo Estándar de Control Interno en la Alcaldía de Cali	22032946				38	100	149,940,000	01/01/2015	31/12/2015	Departamento Administrativo de Planeación - Subdirección de Desarrollo Integral	
				22032946A		Asistir técnicamente a cincuenta (50) Servidores Públicos en seguimiento y evaluación de Mapas de Riesgos	Servidores Públicos con asistencia técnica	50	28	42,210,000				
				22032946B		Asistir técnicamente a cincuenta (50) Servidores Públicos en la generación de productos para el sistema de Control interno	Servidores Públicos con Asistencia técnica	50	28	42,210,000				
				22032946C		Actualizar treinta y ocho (38) Procesos con Fichas Técnicas de Indicadores Actualizadas	Procesos con Fichas Técnicas de Indicadores Actualizadas	38	28	42,210,000				
				22032946D		Organizar el 100% de los Archivos con información documental	Archivos con información documental organizado y actualizado	100	16	23,310,000				
	36010010003	I	Políticas del Sistema de Desarrollo Administrativo implementados		5									
4132	36010010003	pr	Asistencia técnica para la implementación de las políticas del SISTEDA en la Administración Central de Santiago de Cali	22046036				4	100	74,457,160	01/01/2015	31/12/2015	Departamento Administrativo de Planeación - Subdirección de Desarrollo Integral	
				22046036A		Treinta (30) Servidores Públicos capacitados en los requisitos técnicos y jurídicos del SISTEDA	Servidores Públicos capacitados	30	40	32,247,160				
				22046036B		Cuatro (4) Informes de seguimiento de los avances en la implementación de las Políticas de Desarrollo Administrativo	Informes Trimestrales de Seguimiento	4	60	42,210,000				
	3601003	P	Desconcentración efectiva y de cara al ciudadano											
	36010030001	I	Estudio de articulación de la estructura administrativa con la estructura territorial de la ciudad		1									


 ALCALDIA DE SANTIAGO DE CALI DIRECCIONAMIENTO ESTRATEGICO PLANEACION ECONOMICA Y SOCIAL			SISTEMAS DE GESTIÓN Y CONTROL INTEGRADOS SGC - MECI - SISTEDA								MEDE01.03.18.P03.F01							
											VERSIÓN		4					
			RELACIÓN DE LOS PROYECTOS DE COMPETENCIA DE LA DEPENDENCIA FRENTE AL PLAN DE DESARROLLO CUADRO 1F								FECHA DE ENTRADA EN VIGENCIA		15/dic/2014					
DEPENDENCIA: DEPARTAMENTO ADMINISTRATIVO DE PLANEACIÓN MUNICIPAL														Fecha de reporte:		15/01/2015	Vigencia:	2015
Código dependencia	Código general	Clase	Identificación de la línea estratégica, componente, programa, indicador y proyectos de inversión	Clasificación (BP)	Meta a alcanzar Plan Indicativo 2015	Meta de producto del proyecto (Descripción)	Indicador de producto del proyecto (Descripción)	Valor de la meta de producto del proyecto	Ponderación producto (%)	Presupuesto inicial (Pesos)	Día / Mes / Año (Inicio)	Día / Mes / Año (Finalización)	Dependencia responsable (Reparto administrativo)					
4132	36010030001	pr	Asistencia Técnica para el Rediseño Organizacional e Implementación de la Reforma Administrativa en el Municipio de Santiago de Cali	22032940				6	100	500,000,000	01/01/2015	31/12/2015	Departamento Administrativo de Planeación - Despacho					
				22032940A		Elaborar un (1) Documento técnico con la propuesta de la nueva estructura organizacional de la administración municipal	Documento técnico con la propuesta de la nueva estructura organizacional de la administración municipal elaborado	1	20	20,000,000								
				22032940B		Elaborar un (1) Informe de análisis sobre supresión, fusión, disolución y liquidación de entidades	Informe de análisis sobre supresión, fusión, disolución y liquidación de entidades elaborado	1	10	20,000,000								
				22032940C		Elaborar un (1) Informe de análisis sobre costos y financiación de la estructura organizacional	Informe de análisis sobre costos y financiación de la estructura organizacional elaborado	1	10	20,000,000								
				22032940D		Elaborar un (1) Documento técnico que contenga los Decretos de estructura, de planta y manuales de funciones	Documento técnico que contenga los Decretos de estructura, de planta y manuales de funciones elaborado	1	10	30,000,000								
				22032940E		Elaborar un (1) Documento técnico sobre la Nueva Estructura Municipal a ser implementada	Documento técnico sobre la Nueva Estructura Municipal a ser implementada elaborado	1	25	60,000,000								
				22032940F		Elaborar un (1) informe sobre las estrategias de modernización pública a implementar	Informe sobre las estrategias de modernización pública a implementar elaborado	1	25	350,000,000								
	3602	C	Gestión Fiscal, Contable y Financiera															
	3602001	P	Sostenibilidad Fiscal y Soberanía tributaria con resultados															
	36020010001	I	Avance en la implementación de gestión tributaria propia		2													
4132	36020010001	pr	Asistencia técnica para el estudio y análisis de los hechos generadores de plusvalía Santiago de Cali	22032913				2	100	300,000,000	01/01/2015	31/12/2015	Departamento Administrativo de Planeación - Subdirección del POT y Servicios Públicos					
				22032913A		Elaborar un (1) Documento técnico de identificación de los predios objeto de participación en Plusvalía	Documento técnico de identificación de los predios objeto de participación en Plusvalía elaborado	1	50	150,000,000								
				22032913B		Elaborar un (1) Documento técnico de identificación de los planes parciales objeto de participación en Plusvalía	Documento técnico de identificación de los planes parciales objeto de participación en Plusvalía elaborado	1	50	150,000,000								
	3603	C	Cali, Un Gobierno Transparente															
	3603001	P	Información de calidad para la Planificación Territorial															
	36030010001	I	Adopción, socialización e implementación del estudio de nomenclatura		100%													
				22032927				100%	100	367,800,199	01/01/2015	31/12/2015						
				22032927A		Elaborar 12 Informes de actualización de la base de datos nomenclatura	Informes	12	30	177,965,647								
				22032927B		Actualizar la Base de Datos de Información de Nomenclatura	Base de Datos actualizada	1	10	32,053,670								


<div></div> <div>ALCALDIA DE SANTIAGO DE CALI DIRECCIONAMIENTO ESTRATEGICO PLANEACION ECONOMICA Y SOCIAL</div>			SISTEMAS DE GESTIÓN Y CONTROL INTEGRADOS SGC - MECI - SISTEDA										MEDE01.03.18.P03.F01					
													VERSIÓN		4			
			FORMULACIÓN DEL PLAN DE ACCIÓN RELACIÓN DE LOS PROYECTOS DE COMPETENCIA DE LA DEPENDENCIA FRENTE AL PLAN DE DESARROLLO CUADRO 1F										FECHA DE ENTRADA EN VIGENCIA		15/dic/2014			
DEPENDENCIA: DEPARTAMENTO ADMINISTRATIVO DE PLANEACIÓN MUNICIPAL														Fecha de reporte:		15/01/2015	Vigencia:	2015
Código dependencia	Código general	Clase	Identificación de la línea estratégica, componente, programa, indicador y proyectos de inversión	Clasificación (BP)	Meta a alcanzar Plan Indicativo 2015	Meta de producto del proyecto (Descripción)	Indicador de producto del proyecto (Descripción)	Valor de la meta de producto del proyecto	Ponderación producto (%)	Presupuesto inicial (Pesos)	Día / Mes/ Año (Inicio)	Día / Mes / Año (Finalización)	Dependencia responsable (Reparto administrativo)					
4132	36030010001	pr	Mejoramiento del sistema de nomenclatura de Santiago de Cali área urbana del Municipio de Cali	22032927C		Responder el 100% de solicitudes de Asignación y certificación de nomenclatura	Solicitudes de asignación y certificación atendidas en la vigencia	100%	10	16,169,920			Departamento Administrativo de Planeación - Subdirección de Ordenamiento Urbanístico					
				22032927D		Diseñar e imprimir 62.500 plegables con los cambios de nomenclatura	Plegables impresos	62,500	10	5,500,000								
				22032927E		Publicar por televisión un (1) Video click	Video clic televisado	1	10	15,040,162								
				22032927F		Instalar 1.200 Placas esquineras por cambio de nomenclatura	Placas esquineras instaladas por cambio de nomenclatura	1,200	10	60,312,000								
				22032927G		Instalar 3.400 Placas domiciliarias por cambio de nomenclatura	Placas domiciliarias instaladas por cambio de nomenclatura	3,400	10	51,870,400								
				22032927H		Anular 1.200 Placas de nomenclatura vial y predial antiguas	Placas de nomenclatura vial y predial Antigua Anulada	1,200	10	8,888,400								
	36030010002	I	Base de datos de estratificación actualizada		100%													
4132	36030010002	pr	Censo y Administración de la Estratificación Municipio de Santiago de Cali	22026081				100%	100	462,476,515	01/01/2015	31/12/2015	Departamento Administrativo de Planeación - Subdirección de Desarrollo Integral					
				22026081A		Atender el 100% de las solicitudes y reclamaciones de estrato	Solicitudes atendidas	100%	40	137,476,515								
				22026081B		Actualizar la Base de Datos de Estratificación	Base de Datos de estratificación actualizada	1	40	300,000,000								
				22026081C		Realizar una (1) capacitación en la nueva metodología de revisión general	Capacitaciones realizadas	1	3	5,000,000								
				22026081D		Estratificar el 100% de los predios del municipio	Predios del municipio estratificados	100%	17	20,000,000								
	36030010003	I	Censo de Estratificación de Fincas y Viviendas dispersas realizado		1													
4132	36030010003	pr	Implementación de la estratificación en fincas y viviendas dispersas rurales del Municipio Santiago de Cali	22032933				1	100	67,411,485	01/01/2015	31/12/2015	Departamento Administrativo de Planeación - Subdirección de Desarrollo Integral					
				22032933A		Recopilar un (1) insumos para conformación de estrato	Insumos recopilados	1	14	9,643,485								
				22032933B		Consolidar una (1) Base de datos de fincas y viviendas dispersas estratificadas	Fincas y viviendas dispersas estratificadas	16,378	50	18,048,000								
				22032933C		Elaborar un (1) Informe de Predios excluidos del censo de fincas y viviendas dispersas	Predios excluidos de la (MEFVDR)	1	5	10,247,000								
				22032933D		Georreferenciar en una (1) Base de datos las fincas y viviendas estratificadas	Estratos georreferenciados de (MEFVDR)	1	5	12,000,000								
				22032933E		Realizar un (1) Informe de resultados de la estratificación en fincas y viviendas dispersas y su socialización	Informe Final	1	11	4,000,000								
				22032933F		Realizar un (1) Informe final de estratificación	Informe Final de la (MEFVDR)	1	5	1,000,000								

<div><p>ALCALDÍA DE SANTIAGO DE CALI DIRECCIONAMIENTO ESTRATÉGICO PLANEACIÓN ECONÓMICA Y SOCIAL</p></div>			SISTEMAS DE GESTIÓN Y CONTROL INTEGRADOS SGC - MECI - SISTEDA								MEDE01.03.18.P03.F01			
											VERSIÓN		4	
											FECHA DE ENTRADA EN VIGENCIA		15/dic/2014	
RELACIÓN DE LOS PROYECTOS DE COMPETENCIA DE LA DEPENDENCIA FRENTE AL PLAN DE DESARROLLO														
CUADRO 1F														
DEPENDENCIA:				DEPARTAMENTO ADMINISTRATIVO DE PLANEACIÓN MUNICIPAL				Fecha de reporte:		15/01/2015	Vigencia:	2015		
Código dependencia	Código general	Clase	Identificación de la línea estratégica, componente, programa, indicador y proyectos de inversión	Clasificación (BP)	Meta a alcanzar Plan Indicativo 2015	Meta de producto del proyecto (Descripción)	Indicador de producto del proyecto (Descripción)	Valor de la meta de producto del proyecto	Ponderación producto (%)	Presupuesto inicial (Pesos)	Día / Mes/ Año (Inicio)	Día / Mes / Año (Finali- zación)	Dependencia responsable (Reparto administrativo)	
				22032933G		Atender el 100% de los reclamos por el estrato asignado en fincas y viviendas dispersas	Reclamos atendidos	100%	10	12,473,000				
	36030010004	I	Infraestructura de Datos Espaciales de Santiago de Cali- IDESC implementada		75%									
4132	36030010004	pr	Implementación infraestructura de datos espaciales de Santiago de Cali	22026136				11	100	950,000,000	01/01/2015	31/12/2015	Departamento Administrativo de Planeación - Subdirección del POT y Servicios Públicos	
				22026136A		Elaborar un (1) Documento Normativo sobre gestión de la información geográfica	Documentos normativos	1	15	45,000,000				
				22026136B		Realizar una (1) actualización al conjunto de datos o capas de información geográfica	Actualizaciones realizadas	1	5	16,000,000				
				22026136C		Adoptar dos (2) Normas Técnicas por las entidades que conforman la IDESC.	Normas técnicas adoptadas	2	5	16,000,000				
				22026136D		Publicar tres (3) documentos con manuales, procedimientos y/o instructivos para la implementación de estándares de la IG	Documentos publicados	3	5	16,000,000				
				22026136E		Publicar un (1) Geoservicios a través del Geoportal de la IDESC.	Geoservicios de la IDESC en funcionamiento	1	15	60,000,000				
				22026136F		Realizar una (1) actualización de la información del Geoportal IDESC	Actualizaciones realizadas al Geoportal IDESC	1	15	30,000,000				
				22026136G		Realizar una (1) actualización de la información geográfica del Geovisor IDESC	Actualizaciones realizadas al Geovisor IDESC	1	15	30,000,000				
	36030010005	I	Construcción de la Red geodésica satelital del municipio		100%									
4132	36030010005	nr	Construcción de la Red geodésica de Santiago de Cali	22046015				162	100	150,000,000	01/01/2015	31/12/2015	Departamento Administrativo de Planeación - Subdirección	
				22046015A		Realizar treinta y seis (36) Capacitaciones sobre el uso y administración de la red de control geodésico del municipio de Santiago de Cali	Capacitaciones sobre el uso y administración de la red de control geodésico del municipio de Santiago de Cali	36	25	14,400,000				
				22046015B		Atender cien (100) solicitudes acerca del uso y administración de la red de control geodésico.	Solicitudes atendidas, acerca del uso y administración de la red de control geodésico.	100	15	18,000,000				

 ALCALDIA DE SANTIAGO DE CALI DIRECCIONAMIENTO ESTRATEGICO PLANEACION ECONOMICA Y SOCIAL			SISTEMAS DE GESTIÓN Y CONTROL INTEGRADOS SGC - MECI - SISTEDA FORMULACIÓN DEL PLAN DE ACCIÓN RELACIÓN DE LOS PROYECTOS DE COMPETENCIA DE LA DEPENDENCIA FRENTE AL PLAN DE DESARROLLO CUADRO 1F								MEDE01.03.18.P03.F01			
											VERSIÓN		4	
											FECHA DE ENTRADA EN VIGENCIA		15/dic/2014	
DEPENDENCIA:			DEPARTAMENTO ADMINISTRATIVO DE PLANEACIÓN MUNICIPAL							Fecha de reporte:		15/01/2015	Vigencia:	2015
Código dependencia	Código general	Clase	Identificación de la línea estratégica, componente, programa, indicador y proyectos de inversión	Clasificación (BP)	Meta a alcanzar Plan Indicativo 2015	Meta de producto del proyecto (Descripción)	Indicador de producto del proyecto (Descripción)	Valor de la meta de producto del proyecto	Ponderación producto (%)	Presupuesto inicial (Pesos)	Día / Mes/ Año (Inicio)	Día / Mes / Año (Finali- zación)	Dependencia responsable (Reparto administrativo)	
				22046015C		Realizar veinticuatro (24) campañas de divulgación sobre el uso de la red de control geodésico del municipio de Santiago de Cali	Campañas de divulgación sobre el uso de la red de control geodésico del municipio de Santiago de Cali	24	35	33.600.000			Planificación - Subdirección del POT y Servicios Públicos	
				22046015D		Adquirir dos (2) equipos receptores de doble frecuencia del Sistema Global de Navegación por Satélite (GNSS).	Equipos receptores de doble frecuencia del Sistema Global de Navegación por Satélite (GNSS).	2	25	84.000.000				
	36030010006	I	Dependencias capacitadas y con asistencia técnica en formulación de proyectos		17			2	100	374.133.424	01/01/2015	31/12/2015		
4132	36030010006	pr	Proyecto Modernización del Banco de Proyectos del Municipio de Santiago de Cali	22032861				2	100	374.133.424	01/01/2015	31/12/2015	Departamento Administrativo de Planeación - Subdirección de Desarrollo Integral	
				22032861A		Elaborar un (1) Documento de análisis y diseño del sistema de apoyo al banco de proyectos integrado al SGFT	Documento de análisis y diseño	1	25	102.036.388				
				22032861B		Parametrizar dos (2) módulos del sistema de apoyo al banco de proyectos integrado al SGFT	Módulos parametrizados	2	75	272.097.036				
4132	36030010006	pr	Asistencia al Banco de Proyectos de Inversión Pública del Municipio de Santiago de Cali	22046037				17	100	886.582.800	01/01/2015	31/12/2015	Departamento Administrativo de Planeación - Subdirección de Desarrollo Integral	
				22046037A		Asistir Técnicamente a las 17 dependencias en Banco de Proyectos.	Dependencias con asistencia técnica	17	40	764.572.800				
				22046037B		Capacitar a las 17 dependencias en las metodologías de formulación y evaluación de proyectos.	Dependencias capacitadas	17	35	87.840.000				
				22046037C		Elaborar 1 manual de procedimientos para la inversión pública del Municipio	Manuales de procedimientos elaborados	1	10	27.530.000				
				22046037D		Elaborar 1 manual con lineamientos para la inversión pública del Municipio	Manuales de lineamientos elaborados	1	15	6.640.000				
	36030010008	I	Documentos con estadísticas básicas en el Municipio publicados		4									
				07046010				4	100	242.466.000	01/01/2015	31/12/2015		
				07046010A		Elaborar un (1) documento que define propuesta sobre estandarización de la producción de información estadística en la entidad	documento que define propuesta sobre estandarización de la producción de información estadística en la entidad elaborado	1	25	56.400.000				
				07046010B		Elaborar un (1) documento web de visualización de la información que despliega el sistema de indicadores sociales	documento web de visualización de la información que despliega el sistema de indicadores sociales elaborado	1	10	56.400.000				

 ALCALDIA DE SANTIAGO DE CALI DIRECCIONAMIENTO ESTRATEGICO PLANEACION ECONOMICA Y SOCIAL			SISTEMAS DE GESTIÓN Y CONTROL INTEGRADOS SGC - MECI - SISTEDA								MEDE01.03.18.P03.F01			
											VERSIÓN		4	
			RELACIÓN DE LOS PROYECTOS DE COMPETENCIA DE LA DEPENDENCIA FRENTE AL PLAN DE DESARROLLO								FECHA DE ENTRADA EN VIGENCIA		15/dic/2014	
CUADRO 1F														
DEPENDENCIA:				DEPARTAMENTO ADMINISTRATIVO DE PLANEACIÓN MUNICIPAL				Fecha de reporte:		15/01/2015	Vigencia:	2015		
Código dependencia	Código general	Clase	Identificación de la línea estratégica, componente, programa, indicador y proyectos de inversión	Clasificación (BP)	Meta a alcanzar Plan Indicativo 2015	Meta de producto del proyecto (Descripción)	Indicador de producto del proyecto (Descripción)	Valor de la meta de producto del proyecto	Ponderación producto (%)	Presupuesto inicial (Pesos)	Día / Mes / Año (Inicio)	Día / Mes / Año (Finalización)	Dependencia responsable (Reparto administrativo)	
4132	36030010008	pr	Diseño, construcción e implementación del Sistema de Indicadores Sociales en el Municipio de Santiago de Cali	07046010C		Elaborar un (1) documento que identifique los parámetros de medición de la noción de Desarrollo Social	documento que identifique los parámetros de medición de la noción de Desarrollo Social elaborado	1	10	32,900,000			Departamento Administrativo de Planeación - Subdirección de Desarrollo Integral	
				07046010D		Elaborar un (1) documento que explique el concepto de Desarrollo Social y sus dimensiones de medición	documento que explique el concepto de Desarrollo Social y sus dimensiones de medición elaborado	1	10	23,500,000				
				07046010E		Elaborar un (1) documento que define propuesta sobre estandarización de la producción de información estadística en la entidad	documento que define propuesta sobre estandarización de la producción de información estadística en la entidad elaborado	1	10	23,550,000				
				07046010F		Elaborar tres (3) informes que describen el análisis estadístico de los datos a ser incluidos en el sistema de indicadores sociales	informes que describen el análisis estadístico de los datos a ser incluidos en el sistema de indicadores sociales elaborado	3	15	26,166,000				
				07046010G		Elaborar un (1) documento técnico que caracteriza los indicadores producidos por las dependencias	documento técnico que caracteriza los indicadores producidos por las dependencias elaborado	1	20	23,550,000				
4132	36030010008	pr	Actualización de estudios para la planificación municipal en Santiago de Cali	22026124				4	100	160,295,000	01/01/2015	31/12/2015	Departamento Administrativo de Planeación - Subdirección de Desarrollo Integral	
				22026124A		Elaborar un (1) documento con las cuentas económicas del municipio trimestral y anual	Documento con las cuentas económicas del municipio trimestral y anual	1	25	75,000,000				
				22026124B		Publicar un (1) Documento Cali en cifras	Documento Cali en cifras publicado	1	30	30,000,000				
				22026124C		Publicar un (1) Documento Evaluación del Plan de Desarrollo	Documento Evaluación del Plan de Desarrollo publicado	1	20	10,000,000				
				22026124D		Elaborar un (1) Documento con Estadísticas básicas del municipio actualizadas	Documento con Estadísticas básicas del municipio actualizadas	1	25	45,295,000				
	36030010010	I	Participación en la atención a solicitudes de encuesta del Sisbén		90%									
4132	36030010010	pr	Administración del Sistema de Identificación y Clasificación de Potenciales Beneficiarios de Programas Sociales en Santiago de Cali	07032903				100%	100	2,369,000,000	01/01/2015	31/12/2015	Departamento Administrativo de Planeación - Subdirección de Desarrollo Integral	
				07032903A		Resolver el 100% de las tutelas y derechos de petición	Porcentaje resolución de tutelas y derechos de petición	100%	10	102,468,520				
				07032903B		Elaborar once (11) informes de coordinación con el operador	Informes de coordinación operador (Univalle)	11	20	670,976,046				
				07032903C		Elaborar 4 informes de apoyo a la supervisión del Proyecto del Sisbén	Informes de apoyo a la Supervisión del Proyecto del Sisbén	4	20	103,824,000				
				07032903D		Atender 95 solicitudes del Sisbén en Plataforma y CAL's	Solicitudes atendidas del Sisbén en plataforma y CAL's	95	7	520,247,522				
				07032903E		Realizar 24 capacitaciones de mejoramiento continuo	Capacitaciones de mejoramiento continuo	24	5	5,000,000				
				07032903F		Realizar 30,000 encuestas	Encuestas realizadas	30,000	25	954,302,094				

 ALCALDIA DE SANTIAGO DE CALI DIRECCIONAMIENTO ESTRATEGICO PLANEACION ECONOMICA Y SOCIAL			SISTEMAS DE GESTIÓN Y CONTROL INTEGRADOS SGC - MECI - SISTEDA FORMULACIÓN DEL PLAN DE ACCIÓN RELACIÓN DE LOS PROYECTOS DE COMPETENCIA DE LA DEPENDENCIA FRENTE AL PLAN DE DESARROLLO CUADRO 1F								MEDE01.03.18.P03.F01			
											VERSIÓN		4	
											FECHA DE ENTRADA EN VIGENCIA		15/dic/2014	
DEPENDENCIA:					DEPARTAMENTO ADMINISTRATIVO DE PLANEACIÓN MUNICIPAL					Fecha de reporte:		15/01/2015	Vigencia:	2015
Código dependencia	Código general	Clase	Identificación de la línea estratégica, componente, programa, indicador y proyectos de inversión	Clasificación (BP)	Meta a alcanzar Plan Indicativo 2015	Meta de producto del proyecto (Descripción)	Indicador de producto del proyecto (Descripción)	Valor de la meta de producto del proyecto	Ponderación producto (%)	Presupuesto inicial (Pesos)	Día / Mes / Año (Inicio)	Día / Mes / Año (Finali- zación)	Dependencia responsable (Reparto administrativo)	
				07032903G		Realizar 1 campaña de difusión del Sisbén	Campañas de difusión del Sisben realizadas	1	3	10,000,000				
				07032903H		Realizar 35 encuentros de socialización con la comunidad	Encuentros de socialización con la comunidad	35	10	2,181,818				
	36030010014	I	Actualización del Expediente Municipal		100%									
4132	36030010014	pr	Asistencia técnica para la actualización del Expediente Municipal de Santiago de Cali	22046027				6	100	265,156,250	01/01/2015	31/12/2015	Departamento Administrativo de Planeación - Subdirección del POT y Servicios Públicos	
				22046027A		Realizar un (1) Documento técnico de la matriz del mapa conceptual	Documento técnico de la matriz del mapa conceptual elaborado	1	10	19,300,000				
				22046027B		Elaborar un (1) Documento técnico de la matriz de fines y medios	Documento técnico de la matriz de fines y medios elaborado	1	20	38,600,000				
				22046027C		Realizar un (1) Documento técnico con los Indicadores de seguimiento a las normas, directrices y proyectos del POT elaborado	Documento técnico con los Indicadores de seguimiento a las normas, directrices y proyectos del POT elaborado	1	30	96,500,000				
				22046027D		Realizar 50 Capacitaciones con las diferentes dependencias y entidades para la concertación de indicadores	Capacitaciones realizadas a las dependencias	50	15	29,800,000				
				22046027E		Elaborar un (1) Documento anual de diagnostico del territorio municipal	Documento anual de diagnostico del territorio municipal elaborado	1	15	57,900,000				
				22046027F		Realizar un (1) Manual base del expediente municipal	Manual base del expediente municipal desarrollado	1	5	4,443,600				
				22046027G		Realizar un (1) Documento soporte del expediente municipal	Documento soporte del expediente realizado	1	5	18,612,650				
	36030010015	I	Instrumento de planificación formulado, evaluado y divulgado		1									
4132	36030010015	pr	Asistencia técnica para el seguimiento y la evaluación del Plan de Desarrollo del Municipio y de Comunas y Corregimientos de Santiago de Cali	22032932				95	100	232,716,000	01/01/2015	31/12/2015	Departamento Administrativo de Planeación - Subdirección de Desarrollo Integral	
				22032932A		Elaborar tres (3) Informes de Seguimiento al Plan de Desarrollo Municipal	Informes de seguimiento	3	60	55,908,000				
				22032932B		Elaborar setenta y cuatro (74) Informes de Seguimiento a los Planes de Desarrollo de Comunas y Corregimientos	Informes de seguimiento	74	30	123,888,000				
				22032932C		Realizar dieciocho (18) capacitaciones a servidores públicos de Dependencias y Profesionales Especializados CALI	Capacitaciones	18	10	52,920,000				
4132	36030010015	pr	Asistencia en la formulación de los planes de desarrollo de comunas y corregimientos y del plan de desarrollo municipal de Santiago de Cali	22046031				37	100	832,474,000	01/01/2015	31/12/2015	Departamento Administrativo de Planeación - Subdirección de Desarrollo Integral	
				22046031A		Formular 37 Planes de Desarrollo de Comunas y Corregimientos	Planes de Desarrollo de Comunas y Corregimientos formulados	37	50	321,274,000				
				22046031B		Realizar 1 Foro ciudadano	Foro ciudadano realizado	1	5	4,900,000				
				22046031C		Elaborar y publicar 1 Diagnóstico socioeconómico	Diagnóstico socioeconómico realizado y publicado	1	20	266,300,000				


 ALCALDIA DE SANTIAGO DE CALI DIRECCIONAMIENTO ESTRATEGICO PLANEACION ECONOMICA Y SOCIAL			SISTEMAS DE GESTIÓN Y CONTROL INTEGRADOS SGC - MECI - SISTEDA FORMULACIÓN DEL PLAN DE ACCIÓN RELACIÓN DE LOS PROYECTOS DE COMPETENCIA DE LA DEPENDENCIA FRENTE AL PLAN DE DESARROLLO CUADRO 1F								MEDE01.03.18.P03.F01			
											VERSIÓN		4	
											FECHA DE ENTRADA EN VIGENCIA		15/dic/2014	
DEPENDENCIA:				DEPARTAMENTO ADMINISTRATIVO DE PLANEACIÓN MUNICIPAL						Fecha de reporte:		15/01/2015	Vigencia:	2015
Código dependencia	Código general	Clase	Identificación de la línea estratégica, componente, programa, indicador y proyectos de inversión	Clasificación (BP)	Meta a alcanzar Plan Indicativo 2015	Meta de producto del proyecto (Descripción)	Indicador de producto del proyecto (Descripción)	Valor de la meta de producto del proyecto	Ponderación producto (%)	Presupuesto inicial (Pesos)	Día / Mes/ Año (Inicio)	Día / Mes / Año (Finalización)	Dependencia responsable (Reparto administrativo)	
				22046031D		Realizar 1 Encuesta de percepción ciudadana	Encuesta de percepción ciudadana realizada	1	15	200,000,000				
				22046031E		Formular y validar 1 estructura preliminar Plan de Desarrollo	Estructura preliminar Plan de Desarrollo formulada y validada	1	10	40,000,000				
	3603002	P	Servicio al ciudadano											
	36030020002	I	Estrategia Gobierno en Línea implementada		100%									
4132	36030020002	pr	Implementación de la estrategia antitrámite y gobierno en línea en el DAPM	22046023		Automatizar dos (2) Procedimientos de trámites al Interior del DAPM	Procedimientos de trámites automatizados	100%	100	800,343,640	01/01/2015	31/12/2015	Departamento Administrativo de Planeación - Despacho	
				22046023A		Implementar en 30% la Estrategia de racionalización de Trámites y Servicios y mejora de los mismos	Estrategia Antitrámites y gobierno en línea Implementada	30%	20	168,823,640				
				22046023B		Disminuir en 15% el tiempo de respuesta de los Trámites y servicios del DAPM al usuario	Disminución del tiempo de respuesta al usuario.	15%	20	143,010,000				
				22046023C		Capacitar a cincuenta (50) personas en estrategia antitrámite y gobierno en línea	Personas capacitadas en estrategia antitrámite y gobierno en línea	50	10	211,140,000				
				22046023D		Consolidar el 40% del Inventario de información de los datos del DAPM	Consolidación del Inventario de información de los datos del DAPM.	40%	10	18,000,000				
				22046023E		Acondicionar cien (100) Puestos de trabajo	Puestos de trabajo acondicionados	100%	20	45,426,360				
				22046023F				213,943,640						
	36030020004	I	Integración de la Ventanilla Única del Constructor con los trámites del DAP		5									
4132	36030020004	pr	Fortalecimiento de la ventanilla única del constructor para la integración con los trámites del DAP Santiago de Cali	22032925				3	100	273,700,000	01/01/2015	31/12/2015	Departamento Administrativo de Planeación - Subdirección de Ordenamiento Urbanístico	
				22032925A		Integrar al VUC, tres (3) trámites del DAPM	Trámites del DAPM integrados al VUC	3	40	145,242,662				
				22032925B		Atender el 100% de Solicitudes de mantenimiento y soporte	Solicitudes atendidas	100%	30	60,540,060				
				22032925C		Digitalizar el 30% del archivo de trámites en línea	Archivo digitalizado	30%	30	67,917,278				
	36030020005	I	Centro de datos alterno implementado											
	36030020006	I	Digitalización de la cartografía de la planoteca del DAP		40%									
4132	36030020006	pr	Sistematización de la información cartográfica de la planoteca del DAPM Municipio de Santiago de Cali	22032929		Inventariar el 50% de la Base de datos de los planos existentes de la planoteca del DAPM	Inventario de la información Cartográfica	50%	100	160,370,000	01/01/2015	31/12/2015	Departamento Administrativo de Planeación - Subdirección de Ordenamiento Urbanístico	
				22032929A		Dar respuesta al 100% de solicitudes del Ciudadano	Solicitudes atendidas.	100%	24	34,394,880				
				22032929B		Recuperar el 100% de los Planos de información cartográfica	Planos recuperados	100%	19	50,390,048				
				22032929C		Elaborar seis (6) actas de Información cartográfica depurada y seleccionada.	Actas de Depuración y Selección de la información Cartográfica	100%	38	50,390,048				
				22032929D				6	19	25,195,024				

 ALCALDÍA DE SANTIAGO DE CALI DIRECCIONAMIENTO ESTRATÉGICO PLANEACIÓN ECONÓMICA Y SOCIAL			SISTEMAS DE GESTIÓN Y CONTROL INTEGRADOS SGC - MECI - SISTEDA FORMULACIÓN DEL PLAN DE ACCIÓN RELACIÓN DE LOS PROYECTOS DE COMPETENCIA DE LA DEPENDENCIA FRENTE AL PLAN DE DESARROLLO CUADRO 1F								MEDE01.03.18.P03.F01			
											VERSIÓN		4	
											FECHA DE ENTRADA EN VIGENCIA		15/dic/2014	
DEPENDENCIA:				DEPARTAMENTO ADMINISTRATIVO DE PLANEACIÓN MUNICIPAL					Fecha de reporte:		15/01/2015	Vigencia:	2015	
Código dependencia	Código general	Clase	Identificación de la línea estratégica, componente, programa, indicador y proyectos de inversión	Clasificación (BP)	Meta a alcanzar Plan Indicativo 2015	Meta de producto del proyecto (Descripción)	Indicador de producto del proyecto (Descripción)	Valor de la meta de producto del proyecto	Ponderación producto (%)	Presupuesto inicial (Pesos)	Día / Mes/ Año (Inicio)	Día / Mes / Año (Finalización)	Dependencia responsable (Reparto administrativo)	


147,356,514,710

CUADRO 2 F


INDICADORES DE GESTIÓN DEL DEPARTAMENTO ADMINISTRATIVO DE PLANEACIÓN (TRÁMITES Y SERVICIOS)

 <p>ALCALDÍA DE SANTIAGO DE CALI DIRECCIONAMIENTO ESTRATÉGICO PLANEACIÓN ECONOMICA Y SOCIAL</p>	<p>SISTEMAS DE GESTIÓN Y CONTROL INTEGRADOS SGC - MECI - SISTEDA</p> <p>FORMULACIÓN DEL PLAN DE ACCIÓN INDICADORES DE GESTIÓN DE LA DEPENDENCIA (TRÁMITES Y SERVICIOS)</p> <p>CUADRO 2F</p>											MEDE01.03.18.P03.F02				
												VERSIÓN		3		
												FECHA DE ENTRADA EN VIGENCIA		15/dic/2014		


DEPENDENCIA:				DEPARTAMENTO ADMINISTRATIVO DE PLANEACIÓN									Periodicidad de los datos:			Mensual	Fecha de reporte:		15/01/2015	Vigencia:	2015	
N°	Línea	Componente	Programa	Actividad	Trámite o Servicio	Macroproceso	Proceso / Subproceso	Código Procedimiento	Meta de la actividad (Descripción)	Indicador (Descripción)	Unidad de medida	Fórmula	Variables	Línea de base Valor	2011	2012	2013	2014	2015	Tiempo de respuesta legal (días hábiles)	Fuente de información (Dependencia)	Responsable (Reparto administrativo)
1	34 CalIDA: Un Entorno Amable para Todos	342 Gestión Integral del Riesgo de Desastres	3421 Conocimiento, monitoreo y control de factores generadores de riesgo (Gestión Prospectiva)	Atender las solicitudes de Conceptos sobre Condiciones de Riesgo para Sectores.	Trámite	Desarrollo Integral del Territorio	Desarrollo Físico / Conceptos Técnicos para el Desarrollo Físico	MMDI02.02.06.18.P08	Atender el 100% de solicitudes de Conceptos sobre Condiciones de Riesgo para Sectores radicadas.	Porcentaje de solicitudes de Conceptos sobre Condiciones de Riesgo para Sectores con plano atendidas.	%	(V1/V2)*100	V1= Solicitudes de Conceptos sobre Condiciones de Riesgo para Sectores atendidas.	217	70.9	100	100	100	100	30	Departamento Administrativo de Planeación	Subdirección del POT y Servicios Públicos
													V2= Solicitudes de Conceptos sobre Condiciones de Riesgo para Sectores radicadas.	306								
2	34 CalIDA: Un Entorno Amable para Todos	342 Gestión Integral del Riesgo de Desastres	3421 Conocimiento, monitoreo y control de factores generadores de riesgo (Gestión Prospectiva)	Atender las solicitudes de Conceptos sobre Condiciones de Riesgo para Predios Individuales.	Trámite	Desarrollo Integral del Territorio	Desarrollo Físico / Conceptos Técnicos para el Desarrollo Físico	MMDI02.02.06.18.P09	Atender el 100% de solicitudes de Conceptos sobre Condiciones de Riesgo para Predios Individuales radicadas.	Porcentaje de solicitudes de Conceptos sobre Condiciones de Riesgo para Predios Individuales atendidas.	%	(V1/V2)*100	V1= Solicitudes de Conceptos sobre Condiciones de Riesgo para Predios Individuales atendidas.	1,372	98.9	100	100	100	100	30	Departamento Administrativo de Planeación	Subdirección del POT y Servicios Públicos
													V2= Solicitudes de Conceptos sobre Condiciones de Riesgo para Predios Individuales radicadas	1,387								
3	34 CalIDA: Un Entorno Amable para Todos	342 Gestión Integral del Riesgo de Desastres	3421 Conocimiento, monitoreo y control de factores generadores de riesgo	Atender las solicitudes de Conceptos de Estabilidad y Firmeza para Proyectos Urbanísticos.	Trámite	Desarrollo Integral del Territorio	Desarrollo Físico / Conceptos Técnicos para el Desarrollo Físico	MMDI02.02.06.18.P10	Atender el 100% de solicitudes de Conceptos de Estabilidad y Firmeza para Proyectos Urbanísticos radicadas.	Porcentaje de solicitudes de Conceptos de Estabilidad y Firmeza para Proyectos Urbanísticos atendidas.	%	(V1/V2)*100	V1= Solicitudes de Conceptos de Estabilidad y Firmeza para Proyectos Urbanísticos atendidas.	13	72.2	100	100	100	100	30	Departamento Administrativo de Planeación	Subdirección del POT y Servicios Públicos
													V2= Solicitudes de Conceptos de Estabilidad y Firmeza para Proyectos Urbanísticos radicadas	18								
4	34 CalIDA: Un Entorno Amable para Todos	345 Movilidad Armónica, Sostenible y Segura	3451 Administración y Gestión de la Movilidad	Atender las solicitudes de Aprobación de Proyectos de Ajustes del Sistema Vial Principal.	Trámite	Desarrollo Integral del Territorio	Desarrollo Físico / Conceptos Técnicos para el Desarrollo Físico	MMDI02.02.06.18.P22	Atender el 100% de solicitudes de Aprobación de Proyectos de Ajustes del Sistema Vial Principal. radicadas.	Porcentaje de solicitudes de Aprobación de Proyectos de Ajustes del Sistema Vial Principal atendidas.	%	(V1/V2)*100	V1= Solicitudes de Aprobación de Proyectos de Ajustes del Sistema Vial Principal atendidas	0	NA	100	100	100	100	15	Departamento Administrativo de Planeación	Subdirección del POT y Servicios Públicos
													V2= Solicitudesde Aprobación de Proyectos de Ajustes del Sistema Vial Principal radicadas	0								
5	34 CalIDA: Un Entorno Amable para Todos	345 Movilidad Armónica, Sostenible y Segura	3451 Administración y Gestión de la Movilidad	Expedir la Licencia de Intervención y Ocupación del Espacio Público en los casos de Utilización de espacio aéreo o subsuelo para generar elementos de enlace urbano entre inmuebles privados o entre inmuebles privados y Elementos del espacio público, tales como: puentes peatonales o pasos subterráneos, Cidorrutas, Orejas de Puentes Vehiculares, rampas, dotación de Amoblamiento urbano e instalación de expresiones artísticas.	Trámite	Desarrollo Integral del Territorio	Desarrollo Físico / Espacio Publico	MMDI02.02.07.18.P03	Expedir el 100% de solicitudes de Licencias de Intervención y Ocupación del Espacio Público en los casos de Utilización de espacio aéreo o subsuelo para generar elementos de enlace urbano entre inmuebles privados o entre inmuebles privados y Elementos del espacio público, tales como: puentes peatonales o pasos subterráneos, Cidorrutas, Orejas de Puentes Vehiculares, Vías Peatonales, Escaleras, Rampas, dotación de Amoblamiento urbano e instalación de expresiones artísticas radicadas.	Porcentaje de Licencias de Intervención y Ocupación del Espacio Público en los casos de Utilización de espacio aéreo o subsuelo para generar elementos de enlace urbano entre inmuebles privados o entre inmuebles privados y Elementos del espacio público, tales como: puentes peatonales o pasos subterráneos, Cidorrutas, Orejas de Puentes Vehiculares, Vías Peatonales, Escaleras, Rampas, dotación de Amoblamiento urbano e instalación de expresiones artísticas expedidas.	%	(V1/V2)*100	V1= Licencias de Intervención y Ocupación del Espacio Público en los casos de Utilización de espacio aéreo o subsuelo para generar elementos de enlace urbano entre inmuebles privados o entre inmuebles privados y Elementos del espacio público, tales como: puentes peatonales o pasos subterráneos, Cidorrutas, Orejas de Puentes Vehiculares, rampas, dotación de Amoblamiento urbano e instalación de expresiones artísticas expedidas	0	NA	100	100	100	100	45	Departamento Administrativo de Planeación	Subdirección de Ordenamiento Urbanístico
													V2= Solicitudes de Licencia de Intervención y Ocupación del Espacio Público en los casos de Utilización de espacio aéreo o subsuelo para generar elementos de enlace urbano entre inmuebles privados o entre inmuebles privados y Elementos del espacio público, tales como: puentes peatonales o pasos subterráneos, Cidorrutas, Orejas de Puentes Vehiculares, rampas, dotación de Amoblamiento urbano e instalación de expresiones artísticas radicadas	0								

 <p>ALCALDÍA DE SANTIAGO DE CALI DIRECCIONAMIENTO ESTRATÉGICO PLANEACIÓN ECONOMICA Y SOCIAL</p>	SISTEMAS DE GESTIÓN Y CONTROL INTEGRADOS SGC - MECI - SISTEDA											MEDE01.03.18.P03.F02				
	FORMULACIÓN DEL PLAN DE ACCIÓN INDICADORES DE GESTIÓN DE LA DEPENDENCIA (TRÁMITES Y SERVICIOS) CUADRO 2F											VERSIÓN		3		
												FECHA DE ENTRADA EN VIGENCIA		15/dic/2014		


DEPENDENCIA:				DEPARTAMENTO ADMINISTRATIVO DE PLANEACIÓN									Periodicidad de los datos:		Mensual	Fecha de reporte:		15/01/2015	Vigencia:	2015		
N°	Línea	Componente	Programa	Actividad	Trámite o Servicio	Macroproceso	Proceso / Subproceso	Código Procedimiento	Meta de la actividad (Descripción)	Indicador (Descripción)	Unidad de medida	Fórmula	Variables	Línea de base Valor	2011	2012	2013	2014	2015	Tiempo de respuesta legal (días hábiles)	Fuente de información (Dependencia)	Responsable (Reporto administrativo)
6	34 CalIDA: Un Entorno Amable para Todos	346 Servicios Públicos	3462 Planificación de la oferta de servicios públicos domiciliarios	Expedir la Licencia de Intervención del Espacio Público para la Construcción, Rehabilitación, Reparación, Sustitución, Modificación y/o Ampliación de Instalaciones y Redes para la Provisión de Servicios Públicos Domiciliarios y de Telecomunicaciones.	Trámite	Desarrollo Integral del Territorio	Desarrollo Físico / Espacio Publico	MMDI02.02.07.18.P03	Expedir el 100% de solicitudes de Licencias de Intervención del Espacio Público para la Construcción, Rehabilitación, Reparación, Sustitución, Modificación y/o Ampliación de Instalaciones y Redes para la Provisión de Servicios Públicos Domiciliarios y de Telecomunicaciones radicadas.	Porcentaje de Licencias de Intervención del Espacio Público para la Construcción, Rehabilitación, Reparación, Sustitución, Modificación y/o Ampliación de Instalaciones y Redes para la Provisión de Servicios Públicos Domiciliarios y de Telecomunicaciones expedidas.	%	(V1/V2)*100	V1= Licencias de Intervención del Espacio Público para la Construcción, Rehabilitación, Reparación, Sustitución, Modificación y/o Ampliación de Instalaciones y Redes para la Provisión de Servicios Públicos Domiciliarios y de Telecomunicaciones expedidas. V2= Solicitudes de Licencia de Intervención del Espacio Público para la Construcción, Rehabilitación, Reparación, Sustitución, Modificación y/o Ampliación de Instalaciones y Redes para la Provisión de Servicios Públicos Domiciliarios y de Telecomunicaciones radicadas	100 82.6	100	100	100	100	45	Departamento Administrativo de Planeación	Subdirección del POT y Servicios Públicos	
7	34 CalIDA: Un Entorno Amable para Todos	347 Desarrollo Territorial Equilibrado	3471 Planificación y control para el Crecimiento Ordenado del Territorio	Atender las solicitudes de Determinantes para la Formulación de Planes Parciales.	Trámite	Direccionamiento Estratégico	Planeación Física y del Ordenamiento Territorial	MEDE01.04.18.P05	Atender el 100% de solicitudes de Determinantes para la Formulación de Planes Parciales radicadas.	Porcentaje de solicitudes de Determinantes para la Formulación de Planes Parciales atendidas.	%	(V1/V2)*100	V1= Solicitudes de Determinantes para la Formulación de Planes Parciales atendidas V2= Solicitudes de Determinantes para la Formulación de Planes Parciales radicadas	3 3	100.0	100	100	100	100	35	Departamento Administrativo de Planeación	Subdirección del POT y Servicios Públicos
8	34 CalIDA: Un Entorno Amable para Todos	347 Desarrollo Territorial Equilibrado	3471 Planificación y control para el Crecimiento Ordenado del Territorio	Atender las solicitudes de Formulación y Radicación del proyecto del Plan Parcial.	Trámite	Direccionamiento Estratégico	Planeación Física y del Ordenamiento Territorial	MEDE01.04.18.P05	Atender el 100% de solicitudes de Formulación y Radicación del proyecto del Plan Parcial radicadas.	Porcentaje de solicitudes de Formulación y Radicación del proyecto del Plan Parcial atendidas.	%	(V1/V2)*100	V1= Solicitudes de Formulación y Radicación del proyecto del Plan Parcial atendidas V2= Solicitudes de Formulación y Radicación del proyecto del Plan Parcial radicadas	1 1	100.0	100	100	100	100	30	Departamento Administrativo de Planeación	Subdirección del POT y Servicios Públicos
9	34 CalIDA: Un Entorno Amable para Todos	347 Desarrollo Territorial Equilibrado	3471 Planificación y control para el Crecimiento Ordenado del Territorio	Atender las solicitudes de Determinantes para el ajuste de un Plan Parcial adoptado.	Trámite	Direccionamiento Estratégico	Planeación Física y del Ordenamiento Territorial	MEDE01.04.18.P05	Atender el 100% de solicitudes de Determinantes para el ajuste de un Plan Parcial adoptado radicadas.	Porcentaje de solicitudes de Determinantes para el ajuste de un Plan Parcial adoptado atendidas.	%	(V1/V2)*100	V1= Solicitudes de Determinantes para el ajuste de un Plan Parcial adoptado atendidas V2= Solicitudes de Determinantes para el ajuste de un Plan Parcial adoptado radicadas	0 0	NA	100	100	100	100	35	Departamento Administrativo de Planeación	Subdirección del POT y Servicios Públicos
10	34 CalIDA: Un Entorno Amable para Todos	347 Desarrollo Territorial Equilibrado	3471 Planificación y control para el Crecimiento Ordenado del Territorio	Atender las solicitudes de Ajuste de un Plan Parcial adoptado.	Trámite	Direccionamiento Estratégico	Planeación Física y del Ordenamiento Territorial	MEDE01.04.18.P05	Atender el 100% de solicitudes de Ajuste de un Plan Parcial adoptado radicadas.	Porcentaje de solicitudes de Ajuste de un Plan Parcial adoptado atendidas.	%	(V1/V2)*100	V1= Solicitudes de Ajuste de un Plan Parcial adoptado atendidas V2= Solicitudes de Ajuste de un Plan Parcial adoptado radicadas	0 0	NA	100	100	100	100	30	Departamento Administrativo de Planeación	Subdirección del POT y Servicios Públicos
11	34 CalIDA: Un Entorno Amable para Todos	347 Desarrollo Territorial Equilibrado	3471 Planificación y control para el Crecimiento Ordenado del Territorio	Expedir la Licencia de Intervención y Ocupación del Espacio Público para la Localización de Equipamiento Colectivo, Recreativo o Institucional.	Trámite	Desarrollo Integral del Territorio	Desarrollo Físico / Espacio Publico	MMDI02.02.07.18.P03	Expedir el 100% de solicitudes de Licencias de Intervención y Ocupación del Espacio Público para la Localización de Equipamiento Colectivo, Recreativo o Institucional radicadas.	Porcentaje de Licencia de Intervención y Ocupación del Espacio Público para la Localización de Equipamiento Colectivo, Recreativo o Institucional expedidas.	%	(V1/V2)*100	V1= Licencias de Intervención y Ocupación del Espacio Público para la Localización de Equipamiento Colectivo, Recreativo o Institucional expedidas V2= Solicitudes de Licencia de Intervención y Ocupación del Espacio Público para la Localización de Equipamiento Colectivo, Recreativo o Institucional radicadas	5 5	100.0	100	100	100	100	45	Departamento Administrativo de Planeación	Subdirección de Ordenamiento Urbanístico
12	34 CalIDA: Un Entorno Amable para Todos	347 Desarrollo Territorial Equilibrado	3471 Planificación y control para el Crecimiento Ordenado del Territorio	Atender las solicitudes de Registro de Personas Dedicadas a la Actividad de Construcción y Enajenación de Vivienda.	Trámite	Convivencia y Seguridad	Control y Mantenimiento del Orden Público / Control a construcciones	MMCS03.02.03.18.P03	Atender el 100% de solicitudes de Registro de Personas Dedicadas a la Actividad de Construcción y Enajenación de Vivienda radicadas.	Porcentaje de solicitudes de Registro de Personas Dedicadas a la Actividad de Construcción y Enajenación de Vivienda atendidas.	%	(V1/V2)*100	V1= Solicitudes de Registro de Personas Dedicadas a la Actividad de Construcción y Enajenación de Vivienda atendidas V2= Solicitudes de Registro de Personas Dedicadas a la Actividad de Construcción y Enajenación de Vivienda radicadas	8 8	100.0	100	100	100	100	15	Departamento Administrativo de Planeación	Subdirección de Ordenamiento Urbanístico
13	34 CalIDA: Un Entorno Amable para Todos	347 Desarrollo Territorial Equilibrado	3471 Planificación y control para el Crecimiento Ordenado del Territorio	Expedir la liquidación por concepto de contribución a personas que efectúan la Actividad de Construcción y Enajenación de Vivienda.	Trámite	Convivencia y Seguridad	Control y Mantenimiento del Orden Público / Control a construcciones	MMCS03.02.03.18.P03	Expedir el 100% de solicitudes de liquidaciones por concepto de contribución a personas que efectúan la Actividad de Construcción y Enajenación de Vivienda expedidas.	Porcentaje de liquidaciones por concepto de contribución a personas que efectúan la Actividad de Construcción y Enajenación de Vivienda expedidas.	%	(V1/V2)*100	V1= Liquidaciones por concepto de contribución a personas que efectúan la Actividad de Construcción y Enajenación de Vivienda expedidas	137	100.0	100	100	100	100	15	Departamento Administrativo de Planeación	Subdirección de Ordenamiento Urbanístico

 <p>ALCALDÍA DE SANTIAGO DE CALI DIRECCIONAMIENTO ESTRATÉGICO PLANEACIÓN ECONOMICA Y SOCIAL</p>	<p>SISTEMAS DE GESTIÓN Y CONTROL INTEGRADOS SGC - MECI - SISTEDA</p> <p>FORMULACIÓN DEL PLAN DE ACCIÓN INDICADORES DE GESTIÓN DE LA DEPENDENCIA (TRÁMITES Y SERVICIOS)</p> <p>CUADRO 2F</p>											MEDE01.03.18.P03.F02				
												VERSIÓN		3		
												FECHA DE ENTRADA EN VIGENCIA		15/dic/2014		


DEPENDENCIA:				DEPARTAMENTO ADMINISTRATIVO DE PLANEACIÓN								Periodicidad de los datos:				Mensual	Fecha de reporte:	15/01/2015	Vigencia:	2015			
N°	Línea	Componente	Programa	Actividad	Trámite o Servicio	Macroproceso	Proceso / Subproceso	Código Procedimiento	Meta de la actividad (Descripción)	Indicador (Descripción)	Unidad de medida	Fórmula	Variables	Línea de base		Metas					Tiempo de respuesta legal (días hábiles)	Fuente de información (Dependencia)	Responsable (Reparto administrativo)
														Valor	2011	2012	2013	2014	2015				
13	Amable para Todos	Territorial Equilibrado	Crecimiento Ordenado del Territorio	Actividad de Construcción y Enajenación de Vivienda.	Trámite	Seguridad	Orden Público / Control a construcciones	MMCS03.02.03.18.P03	Contribución a personas que efectúan la Actividad de Construcción y Enajenación de Vivienda radicadas.	Actividad de Construcción y Enajenación de Vivienda expedidas.	%	(V1/V2)*100	V2= Solicitudes de liquidación por concepto de contribución a personas que efectúan la Actividad de Construcción y Enajenación de Vivienda radicadas	137	100.0	100	100	100	100	15	Departamento Administrativo de Planeación	Ordenamiento Urbanístico	
14	34 CalIDA: Un Entorno Amable para Todos	347 Desarrollo Territorial Equilibrado	3471 Planificación y control para el Crecimiento Ordenado del Territorio	Atender las solicitudes de Radicación de documentos para adelantar actividades de construcción y enajenación de inmuebles destinados a vivienda.	Trámite	Convivencia y Seguridad	Control y Mantenimiento del Orden Público / Control a construcciones	MMCS03.02.03.18.P04	Atender el 100% de solicitudes de Radicación de documentos para adelantar actividades de construcción y enajenación de inmuebles destinados a vivienda radicadas.	Porcentaje de solicitudes de Radicación de documentos para adelantar actividades de construcción y enajenación de inmuebles destinados a vivienda atendidas.	%	(V1/V2)*100	V1= Solicitudes de Radicación de documentos para adelantar actividades de construcción y enajenación de inmuebles destinados a vivienda atendidas	21	100.0	100	100	100	100	15	Departamento Administrativo de Planeación	Subdirección de Ordenamiento Urbanístico	
													V2= Solicitudes de Radicación de documentos para adelantar actividades de construcción y enajenación de inmuebles destinados a vivienda radicadas	21									
15	34 CalIDA: Un Entorno Amable para Todos	347 Desarrollo Territorial Equilibrado	3471 Planificación y control para el Crecimiento Ordenado del Territorio	Expedir la Licencia de Intervención y Ocupación del Espacio Público para la Construcción y rehabilitación de parques, plazas, alamedas y zonas verdes.	Trámite	Desarrollo Integral del Territorio	Desarrollo Físico / Espacio Público	MMDI02.02.07.18.P03	Expedir el 100% de solicitudes de Licencia de Intervención y Ocupación del Espacio Público para la Construcción y rehabilitación de parques, plazas, alamedas y zonas verdes radicadas.	Porcentaje de Licencias de Intervención y Ocupación del Espacio Público para la Construcción y rehabilitación de parques, plazas, alamedas y zonas verdes expedidas.	%	(V1/V2)*100	V1=Licencias de Intervención y Ocupación del Espacio Público para la Construcción y rehabilitación de parques, plazas, alamedas y zonas verdes expedidas	18	100.0	100	100	100	100	45	Departamento Administrativo de Planeación	Subdirección de Ordenamiento Urbanístico	
													V2= Solicitudes de Licencia de Intervención y Ocupación de Espacio Público para la Construcción y Rehabilitación de Parques, Plazas, Alamedas y Zonas Verdes radicadas	18									
16	34 CalIDA: Un Entorno Amable para Todos	347 Desarrollo Territorial Equilibrado	3471 Planificación y control para el Crecimiento Ordenado del Territorio	Atender las solicitudes de Conceptos de norma urbanística.	Servicio	Desarrollo Integral del Territorio	Desarrollo Físico / Conceptos Técnicos para el Desarrollo Físico	MMDI02.02.06.18.P04	Atender el 100% de solicitudes de Concepto deConceptos de norma urbanística radicadas.	Porcentaje de solicitudes de Conceptos de norma urbanística atendidas.	%	(V1/V2)*100	V1= Solicitudes de Conceptos deConceptos de norma urbanística atendidas.	285	100.0	100	100	100	100	15	Departamento Administrativo de Planeación	Subdirección del POT y Servicios Públicos	
													V2= Solicitudes de Conceptos de norma urbanística radicadas	285									
17	34 CalIDA: Un Entorno Amable para Todos	347 Desarrollo Territorial Equilibrado	3471 Planificación y control para el Crecimiento Ordenado del Territorio	Atender las solicitudes de Concepto de Viabilidad de Exploración o Explotación Minera.	Trámite	Desarrollo Integral del Territorio	Desarrollo Físico / Conceptos Técnicos para el Desarrollo Físico	MMDI02.02.06.18.P19	Atender el 100% de solicitudes de Conceptos de Viabilidad de Exploración o Explotación Minera radicadas.	Porcentaje de solicitudes de Conceptos de Viabilidad de Exploración o Explotación Minera atendidas.	%	(V1/V2)*100	V1= Solicitudes de Concepto de Viabilidad de Exploración o Explotación Minera atendidas.	7	100.0	100	100	100	100	15	Departamento Administrativo de Planeación	Subdirección del POT y Servicios Públicos	
													V2= Solicitudes de Conceptos de Viabilidad de Exploración y Explotación Minera radicadas	7									
18	34 CalIDA: Un Entorno Amable para Todos	347 Desarrollo Territorial Equilibrado	3471 Planificación y control para el Crecimiento Ordenado del Territorio	Expedir el Certificado de Delimitación de Comuna, Barrio, Corregimiento y Vereda.	Servicio	Desarrollo Integral del Territorio	Desarrollo Físico / Conceptos Técnicos para el Desarrollo Físico	MMDI02.02.06.18.P20	Expedir el 100% de solicitudes de Certificados de Delimitación de Comuna, Barrio, Corregimiento y Vereda radicadas.	Porcentaje de Certificados de Delimitación de Comuna, Barrio, Corregimiento y Vereda expedidos.	%	(V1/V2)*100	V1= Certificados de Delimitación de Comuna, Barrio, Corregimiento y Vereda expedidos.	30	100.0	100	100	100	100	15	Departamento Administrativo de Planeación	Subdirección de Desarrollo Integral	
													V2= Solicitudes de Certificado de Delimitación de Comuna, Barrio, Corregimiento y Vereda radicadas	30									
19	34 CalIDA: Un Entorno Amable para Todos	347 Desarrollo Territorial Equilibrado	3471 Planificación y control para el Crecimiento Ordenado del Territorio	Atender las solicitudes de Conceptos de Viabilidad para Creación de Barrios.	Trámite	Desarrollo Integral del Territorio	Desarrollo Físico / Conceptos Técnicos para el Desarrollo Físico	MMDI02.02.06.18.P21	Atender el 100% de solicitudes de Concepto de Viabilidad para Creación de Barrios con solicitud radicada.	Porcentaje de solicitudes de Concepto de Viabilidad para Creación de Barrios atendidas.	%	(V1/V2)*100	V1= Solicitudes de Concepto de Viabilidad para Creación de Barrios atendidas.	0	NA	100	100	100	100	15	Departamento Administrativo de Planeación	Subdirección de Desarrollo Integral	
													V2= Solicitudes de Concepto de Viabilidad para Creación de Barrios radicadas	0									
20	34 CalIDA: Un Entorno Amable para Todos	347 Desarrollo Territorial Equilibrado	3471 Planificación y control para el Crecimiento Ordenado del Territorio	Atender las solicitudes de Desafectación y Compensación de Bienes de Uso Público del Municipio de Santiago de Cali.	Trámite	Desarrollo Integral del Territorio	Desarrollo Físico / Conceptos Técnicos para el Desarrollo Físico	MMDI02.02.06.18.P25	Atender el 100% de solicitudes de Desafectación y Compensación de Bienes de Uso Público del Municipio de Santiago de Cali radicadas.	Porcentaje de solicitudes de Desafectación y Compensación de Bienes de Uso Público del Municipio de Santiago de Cali atendidas.	%	(V1/V2)*100	V1= Solicitudes de Desafectación y Compensación de Bienes de Uso Público del Municipio de Santiago de Cali atendidas	NA	NA	-	-	-	100	15	Departamento Administrativo de Planeación	Subdirección del POT y Servicios Públicos	
													V2= Solicitudes de Desafectación y Compensación de Bienes de Uso Público del Municipio de Santiago de Cali radicadas										
21	34 CalIDA: Un Entorno Amable para Todos	347 Desarrollo Territorial Equilibrado	3471 Planificación y control para el Crecimiento Ordenado del Territorio	Expedir Esquema de Implantación y Regularización	Trámite	Desarrollo Integral	Desarrollo Físico / Conceptos Técnicos	MMDI02.02.06.18.P26	Expedir el 100% de solicitudes de Esquemas de Implantación y Regularización	Porcentaje de Esquemas de Implantación y Regularización	%	(V1/V2)*100	V1= Solicitudes de Esquemas de Implantación y Regularización Complejo expedidos	720	98.6	100	100	100	100	15	Departamento Administrativo de Planeación	Subdirección del POT y Servicios Públicos	

 <p>ALCALDÍA DE SANTIAGO DE CALI DIRECCIONAMIENTO ESTRATÉGICO PLANEACIÓN ECONOMICA Y SOCIAL</p>	<p>SISTEMAS DE GESTIÓN Y CONTROL INTEGRADOS SGC - MECI - SISTEDA</p> <p>FORMULACIÓN DEL PLAN DE ACCIÓN INDICADORES DE GESTIÓN DE LA DEPENDENCIA (TRÁMITES Y SERVICIOS)</p> <p>CUADRO 2F</p>											MEDE01.03.18.P03.F02				
												VERSIÓN		3		
												FECHA DE ENTRADA EN VIGENCIA		15/dic/2014		

DEPENDENCIA:				DEPARTAMENTO ADMINISTRATIVO DE PLANEACIÓN									Periodicidad de los datos:			Mensual	Fecha de reporte:		15/01/2015	Vigencia:	2015	
N°	Línea	Componente	Programa	Actividad	Trámite o Servicio	Macroproceso	Proceso / Subproceso	Código Procedimiento	Meta de la actividad (Descripción)	Indicador (Descripción)	Unidad de medida	Fórmula	Variables	Línea de base Valor	2011	2012	2013	2014	2015	Tiempo de respuesta legal (días hábiles)	Fuente de información (Dependencia)	Responsable (Reparto administrativo)
	Amable para Todos	Equilibrado	Crecimiento Ordenado del Territorio	Complejo		del Territorio	para el Desarrollo Físico		Regularización Complejo radicada.	Complejo expedidos.			V2= Solicitudes Esquemas de Implantación y Regularización Complejo radicadas	730							Planeación	Públicos
22	34 CalIDA: Un Entorno Amable para Todos	347 Desarrollo Territorial Equilibrado	3471 Planificación y control para el Crecimiento Ordenado del Territorio	Expedir Esquema de Implantación y Regularización Simple	Trámite	Desarrollo Integral del Territorio	Desarrollo Físico / Conceptos Técnicos para el Desarrollo Físico	MMDI02.02.06.18.P26	Expedir el 100% de solicitudes de Esquemas de Implantación y Regularización Simple radicada.	Porcentaje de Esquemas de Implantación y Regularización Simple expedidos.	%	(V1/V2)*100	V1= Solicitudes de Esquemas de Implantación y Regularización Simple expedidos	NA	-	-	-	100		15	Departamento Administrativo de Planeación	Subdirección del POT y Servicios Públicos
													V2= Solicitudes Esquemas de Implantación y Regularización Simple radicadas									
23	34 CalIDA: Un Entorno Amable para Todos	347 Desarrollo Territorial Equilibrado	3471 Planificación y control para el Crecimiento Ordenado del Territorio	Expedir los Certificados de Permiso de Ocupación.	Trámite	Desarrollo Integral del Territorio	Desarrollo Físico / Conceptos Técnicos para el Desarrollo Físico	MMDI02.02.06.18.P26	Expedir el 100% de solicitudes de Certificados de Permiso de Ocupación radicadas.	Porcentaje de Certificados de Permiso de Ocupación expedidos.	%	(V1/V2)*100	V1= Certificados de Permiso de Ocupación expedidos.	NA	-	-	-	100		15	Departamento Administrativo de Planeación	Subdirección de Ordenamiento Urbanístico
													V2= Solicitudes de Certificados de Permiso de Ocupación radicadas									
24	36 CalIDA: Buen Gobierno para Todos	363 Cali, Un Gobierno Transparente	3631 Información de calidad para la Planificación Territorial	Atender las solicitudes de Encuesta del Sistema de Identificación y Clasificación de Potenciales Beneficiarios de Programas Sociales - SISBEN.	Trámite	Direccionamiento Estratégico	Análisis Estratégico de la Información / Sisben	MEDE01.01.01.18.P01	Atender el 100% de solicitudes de Encuesta del Sistema de Identificación y Clasificación de Potenciales Beneficiarios de Programas Sociales - SISBEN radicadas.	Porcentaje de solicitudes de Encuesta del Sistema de Identificación y Clasificación de Potenciales Beneficiarios de Programas Sociales - SISBEN atendidas.	%	(V1/V2)*100	V1= Solicitudes de Encuesta del Sistema de Identificación y Clasificación de Potenciales Beneficiarios de Programas Sociales - SISBEN atendidas.	23,816	80.3	100	100	100	100	30	Departamento Administrativo de Planeación	Subdirección de Desarrollo Integral
													V2= Solicitudes de Encuesta del Sistema de Identificación y Clasificación de Potenciales Beneficiarios de Programas Sociales - SISBEN radicadas.	29,676								
25	36 CalIDA: Buen Gobierno para Todos	363 Cali, Un Gobierno Transparente	3631 Información de calidad para la Planificación Territorial	Atender las solicitudes de Inclusión de personas en la base de datos del Sistema de Identificación y Clasificación de Potenciales Beneficiarios de Programas Sociales - SISBEN.	Trámite	Direccionamiento Estratégico	Análisis Estratégico de la Información / Sisben	MEDE01.01.01.18.P02	Atender el 100% de solicitudes de Inclusión de personas en la base de datos del Sistema de Identificación y Clasificación de Potenciales Beneficiarios de Programas Sociales - SISBEN radicadas.	Porcentaje de solicitudes de Inclusión de personas en la base de datos del Sistema de Identificación y Clasificación de Potenciales Beneficiarios de Programas Sociales - SISBEN atendidas.	%	(V1/V2)*100	V1= Solicitudes de Inclusión de personas en la base de datos del Sistema de Identificación y Clasificación de Potenciales Beneficiarios de Programas Sociales - SISBEN atendidas.	16,598	100.0	100	100	100	100	15	Departamento Administrativo de Planeación	Subdirección de Desarrollo Integral
													V2= Solicitudes de Inclusión de personas en la base de datos del Sistema de Identificación y Clasificación de Potenciales Beneficiarios de Programas Sociales - SISBEN radicadas.	16,598								
26	36 CalIDA: Buen Gobierno para Todos	363 Cali, Un Gobierno Transparente	3631 Información de calidad para la Planificación Territorial	Atender las solicitudes de Actualización de Datos de Identificación de Personas Registradas en el Sistema de Identificación y Clasificación de Potenciales Beneficiarios de Programas Sociales - SISBEN.	Trámite	Direccionamiento Estratégico	Análisis Estratégico de la Información / Sisben	MEDE01.01.01.18.P02	Atender el 100% de solicitudes de Actualización de Datos de Identificación de Personas Registradas en el Sistema de Identificación y Clasificación de Potenciales Beneficiarios de Programas Sociales - SISBEN radicadas.	Porcentaje de solicitudes de Actualización de Datos de Identificación de Personas Registradas en el Sistema de Identificación y Clasificación de Potenciales Beneficiarios de Programas Sociales - SISBEN atendidas.	%	(V1/V2)*100	V1= Solicitudes de Actualización de Datos de Identificación de Personas Registradas en el Sistema de Identificación y Clasificación de Potenciales Beneficiarios de Programas Sociales - SISBEN atendidas.	51,493	100.0	100	100	100	100	15	Departamento Administrativo de Planeación	Subdirección de Desarrollo Integral
													V2= Solicitudes de Actualización de Datos de Identificación de Personas Registradas en el Sistema de Identificación y Clasificación de Potenciales Beneficiarios de Programas Sociales - SISBEN radicadas.	51,493								
27	36 CalIDA: Buen Gobierno para Todos	363 Cali, Un Gobierno Transparente	3631 Información de calidad para la Planificación Territorial	Atender las solicitudes de Retiro de un hogar de la base de datos del Sistema de Identificación y Clasificación de Potenciales Beneficiarios de Programas Sociales - SISBEN.	Trámite	Direccionamiento Estratégico	Análisis Estratégico de la Información / Sisben	MEDE01.01.01.18.P02	Atender el 100% de solicitudes de Retiro de un hogar de la base de datos del Sistema de Identificación y Clasificación de Potenciales Beneficiarios de Programas Sociales - SISBEN radicadas.	Porcentaje de solicitudes de Retiro de un hogar de la base de datos del Sistema de Identificación y Clasificación de Potenciales Beneficiarios de Programas Sociales - SISBEN atendidas.	%	(V1/V2)*100	V1= Solicitudes de Retiro de un hogar de la base de datos del Sistema de Identificación y Clasificación de Potenciales Beneficiarios de Programas Sociales - SISBEN atendidas.	0	NA	100	100	100	100	15	Departamento Administrativo de Planeación	Subdirección de Desarrollo Integral
													V2= Solicitudes de Retiro de un hogar de la base de datos del Sistema de Identificación y Clasificación de Potenciales Beneficiarios de Programas Sociales - SISBEN radicadas.	0								

 <p>ALCALDÍA DE SANTIAGO DE CALI DIRECCIONAMIENTO ESTRATÉGICO PLANEACIÓN ECONOMICA Y SOCIAL</p>	<p>SISTEMAS DE GESTIÓN Y CONTROL INTEGRADOS SGC - MECI - SISTEDA</p> <p>FORMULACIÓN DEL PLAN DE ACCIÓN INDICADORES DE GESTIÓN DE LA DEPENDENCIA (TRÁMITES Y SERVICIOS)</p> <p>CUADRO 2F</p>										MEDE01.03.18.P03.F02				
											VERSIÓN		3		
											FECHA DE ENTRADA EN VIGENCIA		15/dic/2014		

DEPENDENCIA:				DEPARTAMENTO ADMINISTRATIVO DE PLANEACIÓN								Periodicidad de los datos:			Mensual	Fecha de reporte:		15/01/2015	Vigencia:	2015		
N°	Línea	Componente	Programa	Actividad	Trámite o Servicio	Macroproceso	Proceso / Subproceso	Código Procedimiento	Meta de la actividad (Descripción)	Indicador (Descripción)	Unidad de medida	Fórmula	Variables	Línea de base Valor	2011	2012	2013	2014	2015	Tiempo de respuesta legal (días hábiles)	Fuente de información (Dependencia)	Responsable (Reparto administrativo)
28	36 CalDA: Buen Gobierno para Todos	363 Cali, Un Gobierno Transparente	3631 Información de calidad para la Planificación Territorial	Atender las solicitudes de Retiro de personas de la base de datos del Sistema de Identificación y Clasificación de Potenciales Beneficiarios de Programas Sociales - SISBEN.	Trámite	Direccionamiento Estratégico	Análisis Estratégico de la Información / Sisben	MEDE01.01.01.18.P02	Atender el 100% de solicitudes de Retiro de personas de la base de datos del Sistema de Identificación y Clasificación de Potenciales Beneficiarios de Programas Sociales - SISBEN radicadas.	Porcentaje de las solicitudes de Retiro de personas de la base de datos del Sistema de Identificación y Clasificación de Potenciales Beneficiarios de Programas Sociales - SISBEN atendidas.	%	(V1/V2)*100	V1= Solicitudes de Retiro de personas de la base de datos del Sistema de Identificación y Clasificación de Potenciales Beneficiarios de Programas Sociales - SISBEN atendidas.	2,737	100.0	100	100	100	100	15	Departamento Administrativo de Planeación	Subdirección de Desarrollo Integral
													V2= Solicitudes de Retiro de personas de la base de datos del Sistema de Identificación y Clasificación de Potenciales Beneficiarios de Programas Sociales - SISBEN radicadas.	2,737								
29	36 CalDA: Buen Gobierno para Todos	363 Cali, Un Gobierno Transparente	3631 Información de calidad para la Planificación Territorial	Expedir el Certificado de Estratificación Socioeconómica.	Servicio	Desarrollo Integral del Territorio	Desarrollo Físico / Conceptos Técnicos para el Desarrollo Físico	MMDI02.02.06.18.P05	Expedir el 100% de solicitudes de Certificados de Estratificación Socioeconómica radicadas.	Porcentaje de Certificados de Estratificación Socioeconómica, expedidos.	%	(V1/V2)*100	V1= Certificados de Estratificación Socioeconómica, expedidos	6,095	100.0	100	100	100	100	3	Departamento Administrativo de Planeación	Subdirección de Desarrollo Integral
													V2= Solicitudes de Certificados de Estratificación Socioeconómica, según sea el caso radicadas	6,095								
30	36 CalDA: Buen Gobierno para Todos	363 Cali, Un Gobierno Transparente	3631 Información de calidad para la Planificación Territorial	Atender las solicitudes de Revisión de Estratificación Socioeconómica en Primera Instancia.	Trámite	Desarrollo Integral del Territorio	Desarrollo Físico / Conceptos Técnicos para el Desarrollo Físico	MMDI02.02.06.18.P05	Atender el 100% de solicitudes de Revisión de Estratificación Socioeconómica en Primera Instancia radicadas.	Porcentaje de solicitudes de Revisión de Estratificación Socioeconómica en Primera Instancia atendidas.	%	(V1/V2)*100	V1= Solicitudes de Revisión de Estratificación Socioeconómica en Primera Instancia atendidas.	387	100.0	100	100	100	100	60	Departamento Administrativo de Planeación	Subdirección de Desarrollo Integral
													V2= Solicitudes de Revisión de Estratificación Socioeconómica en Primera Instancia radicadas.	387								
31	36 CalDA: Buen Gobierno para Todos	363 Cali, Un Gobierno Transparente	3631 Información de calidad para la Planificación Territorial	Atender las solicitudes de Revisión de Estratificación Socioeconómica en Segunda Instancia.	Trámite	Desarrollo Integral del Territorio	Desarrollo Físico / Conceptos Técnicos para el Desarrollo Físico	MMDI02.02.06.18.P05	Atender el 100% de solicitudes de Revisión de Estratificación Socioeconómica en Segunda Instancia radicadas.	Porcentaje de solicitudes de Revisión de Estratificación Socioeconómica en Segunda Instancia atendidas.	%	(V1/V2)*100	V1= Solicitudes de Revisión de Estratificación Socioeconómica en Segunda Instancia atendidas.	30	100.0	100	100	100	100	60	Departamento Administrativo de Planeación	Subdirección de Desarrollo Integral
													V2= Solicitudes de Revisión de Estratificación Socioeconómica en Segunda Instancia radicadas.	30								
32	36 CalDA: Buen Gobierno para Todos	363 Cali, Un Gobierno Transparente	3631 Información de calidad para la Planificación Territorial	Atender las solicitudes de Información Geodésica.	Servicio	Direccionamiento estratégico	Análisis Estratégico de la Información / Información Estratégica	MEDE01.01.02.18.P03	Atender el 100% de solicitudes de Información Geodésica radicadas.	Porcentaje de solicitudes de Información Geodésica atendidas.	%	(V1/V2)*100	V1= Solicitudes de Información Geodésica atendidas	5	100.0	100	100	100	100	15	Departamento Administrativo de Planeación	Subdirección del POT y Servicios Públicos
													V2 = Solicitudes de Información Geodésica radicadas	5								
33	36 CalDA: Buen Gobierno para Todos	363 Cali, Un Gobierno Transparente	3631 Información de calidad para la Planificación Territorial	Atender las solicitudes de Información Geográfica.	Servicio	Direccionamiento estratégico	Análisis Estratégico de la Información / Información Estratégica	MEDE01.01.02.18.P03	Atender el 100% de solicitudes de Información Geográfica radicadas.	Porcentaje de solicitudes de Información Geográfica atendidas.	%	(V1/V2)*100	V1= Solicitudes de Información Geográfica atendidas	152	100.0	100	100	100	100	15	Departamento Administrativo de Planeación	Subdirección del POT y Servicios Públicos
													V2 = Solicitudes de Información Geográfica radicadas	152								
34	36 CalDA: Buen Gobierno para Todos	363 Cali, Un Gobierno Transparente	3632 Servicio al ciudadano	Atender las solicitudes de Soporte Cartográfico (Planoteca).	Servicio	Direccionamiento estratégico	Análisis Estratégico de la Información / Información Estratégica	MEDE01.01.02.18.P03	Atender el 100% de solicitudes de Soporte Cartográfico (Planoteca) radicadas.	Porcentaje de solicitudes de Soporte Cartográfico (Planoteca) atendidas.	%	(V1/V2)*100	V1= Solicitudes de Soporte Cartográfico (Planoteca) atendidas	480	100.0	100	100	100	100	15	Departamento Administrativo de Planeación	Subdirección del POT y Servicios Públicos
													V2 = Solicitudes de Soporte Cartográfico (Planoteca) radicadas	480								
35	36 CalDA: Buen Gobierno para Todos	363 Cali, Un Gobierno Transparente	3632 Servicio al ciudadano	Expedir el Esquema Vial.	Servicio	Desarrollo Integral del Territorio	Desarrollo Físico / Conceptos Técnicos para el Desarrollo Físico	MMDI02.02.06.18.P03	Expedir el 100% de solicitudes de Esquemas Viales radicadas.	Porcentaje de Esquemas Viales expedidos.	%	(V1/V2)*100	V1= Esquemas Viales expedidos	194	100.0	100	100	100	100	15	Departamento Administrativo de Planeación	Subdirección de Ordenamiento Urbanístico
													V2= Solicitudes de Esquemas Viales radicadas.	194								
36	36 CalDA: Buen Gobierno para Todos	363 Cali, Un Gobierno Transparente	3632 Servicio al ciudadano	Atender las solicitudes de Intervención en Bienes de Interés Cultural.	Trámite	Desarrollo Integral del Territorio	Desarrollo Físico / Conceptos Técnicos para el Desarrollo Físico	MMDI02.02.06.18.P06	Atender el 100% de solicitudes de Intervención en Bienes de Interés Cultural radicadas.	Porcentaje de solicitudes de Intervención en Bienes de Interés Cultural atendidas.	%	(V1/V2)*100	V1= Solicitudes de Intervención en Bienes de Interés Cultural atendidas.	94	100.0	100	100	100	100	15	Departamento Administrativo de Planeación	Subdirección de Ordenamiento Urbanístico
													V2= Solicitudes de Intervención en Bienes de Interés Cultural radicadas.	94								

 <p>ALCALDÍA DE SANTIAGO DE CALI DIRECCIONAMIENTO ESTRATÉGICO PLANEACIÓN ECONOMICA Y SOCIAL</p>	<p>SISTEMAS DE GESTIÓN Y CONTROL INTEGRADOS SGC - MECI - SISTEDA</p> <p>FORMULACIÓN DEL PLAN DE ACCIÓN INDICADORES DE GESTIÓN DE LA DEPENDENCIA (TRÁMITES Y SERVICIOS)</p> <p>CUADRO 2F</p>											MEDE01.03.18.P03.F02				
												VERSIÓN		3		
												FECHA DE ENTRADA EN VIGENCIA		15/dic/2014		

DEPENDENCIA:				DEPARTAMENTO ADMINISTRATIVO DE PLANEACIÓN									Periodicidad de los datos:		Mensual	Fecha de reporte:		15/01/2015	Vigencia:	2015		
N°	Línea	Componente	Programa	Actividad	Trámite o Servicio	Macroproceso	Proceso / Subproceso	Código Procedimiento	Meta de la actividad (Descripción)	Indicador (Descripción)	Unidad de medida	Fórmula	Variables	Línea de base Valor	2011	2012	2013	2014	2015	Tiempo de respuesta legal (días hábiles)	Fuente de información (Dependencia)	Responsable (Reparto administrativo)
37	36 CalID: Buen Gobierno para Todos	363 Cali, Un Gobierno Transparente	3632 Servicio al ciudadano	Atender las solicitudes de Asignación de Nomenclatura.	Trámite	Desarrollo Integral del Territorio	Desarrollo Físico / Conceptos Técnicos para el Desarrollo Físico	MMDI02.02.06.18.P11	Atender el 100% de solicitudes de Asignación de Nomenclatura radicadas.	Porcentaje de solicitudes de Asignación de Nomenclatura atendidas.	%	(V1/V2)*100	V1= Solicitudes de Asignación de Nomenclatura atendidas	676	100.0	100	100	100	100	15	Departamento Administrativo de Planeación	Subdirección de Ordenamiento Urbanístico
													V2= Solicitudes de Asignación de Nomenclatura radicadas	676								
38	36 CalID: Buen Gobierno para Todos	363 Cali, Un Gobierno Transparente	3632 Servicio al ciudadano	Expedir el Certificado de Nomenclatura.	Servicio	Desarrollo Integral del Territorio	Desarrollo Físico / Conceptos Técnicos para el Desarrollo Físico	MMDI02.02.06.18.P12	Expedir el 100% de solicitudes de Certificados de Nomenclatura radicadas.	Porcentaje de Certificados de Nomenclatura expedidos.	%	(V1/V2)*100	V1= Certificados de Nomenclatura expedidos	4,734	100.0	100	100	100	100	15	Departamento Administrativo de Planeación	Subdirección de Ordenamiento Urbanístico
													V2= Solicitudes de Certificados de Nomenclatura radicadas	4,734								
39	36 CalID: Buen Gobierno para Todos	363 Cali, Un Gobierno Transparente	3632 Servicio al ciudadano	Expedir el Concepto Uso del Suelo.	Trámite	Desarrollo Integral del Territorio	Desarrollo Físico / Conceptos Técnicos para el Desarrollo Físico	MMDI02.02.06.18.P15	Expedir el 100% de solicitudes de Concepto de Uso del Suelo radicadas.	Porcentaje de Concepto Uso del Suelo expedidos.	%	(V1/V2)*100	V1= Concepto Uso del Suelo expedidos	5,896	100.0	100	100	100	100	15	Departamento Administrativo de Planeación	Subdirección de Ordenamiento Urbanístico
													V2= Solicitudes de Concepto Uso del Suelo radicadas	5,896								
40	36 CalID: Buen Gobierno para Todos	363 Cali, Un Gobierno Transparente	3632 Servicio al ciudadano	Atender las solicitudes de legalización de asentamientos humanos.	Trámite	Desarrollo Integral del Territorio	Desarrollo Físico / Conceptos Técnicos para el Desarrollo Físico	MMDI02.02.06.18.P24	Atender el 100% de solicitudes de legalización de asentamientos humanos radicadas.	Porcentaje de solicitudes de legalización de asentamientos humanos atendidas.	%	(V1/V2)*100	V1= Solicitudes de legalización de asentamientos humanos atendidas.	0	NA	100	100	100	100	15	Departamento Administrativo de Planeación	Subdirección de Ordenamiento Urbanístico
													V2= Solicitudes de legalización de asentamientos humanos radicadas	0								
41	36 CalID: Buen Gobierno para Todos	363 Cali, Un Gobierno Transparente	3632 Servicio al ciudadano	Expedir la Delineación con Esquema Básico - plano topográfico con afectaciones.	Trámite	Desarrollo Integral del Territorio	Desarrollo Físico / Conceptos Técnicos para el Desarrollo Físico	MMDI02.02.06.18.P01	Expedir el 100% de solicitudes de Delineaciones con Esquema Básico - plano topográfico con afectaciones radicadas.	Porcentaje de Delineaciones con Esquema Básico - plano topográfico con afectaciones expedidas.	%	(V1/V2)*100	V1= Delineaciones con Esquema Básico - plano topográfico con afectaciones expedidas	150	100.0	100	100	100	100	15	Departamento Administrativo de Planeación	Subdirección de Ordenamiento Urbanístico
													V2= Solicitudes de Delineación con Esquema Básico - plano topográfico con afectaciones radicadas	150								
42	36 CalID: Buen Gobierno para Todos	363 Cali, Un Gobierno Transparente	3632 Servicio al ciudadano	Expedir la Delineación Urbana con Línea de Demarcación.	Trámite	Desarrollo Integral del Territorio	Desarrollo Físico / Conceptos Técnicos para el Desarrollo Físico	MMDI02.02.06.18.P02	Expedir el 100% de solicitudes de Delineación Urbana con Línea de Demarcación radicadas.	Porcentaje de Delineaciones Urbanas con Línea de Demarcación expedidas.	%	(V1/V2)*100	V1= Delineaciones Urbanas con Línea de Demarcación expedidas.	3,366	100.0	100	100	100	100	15	Departamento Administrativo de Planeación	Subdirección de Ordenamiento Urbanístico
													V2= Solicitudes de Delineación Urbana con Línea de Demarcación radicadas	3,366								
43	36 CalID: Buen Gobierno para Todos	363 Cali, Un Gobierno Transparente	3632 Servicio al ciudadano	Atender las solicitudes de Registro de Personas que ejercen la Actividad de Publicidad visual exterior.	Trámite	Desarrollo Integral del Territorio	Desarrollo Físico / Espacio Publico	MMDI02.02.07.18.P04	Atender el 100% de solicitudes de Registro de Personas que ejercen la Actividad de Publicidad visual exterior radicadas.	Porcentaje de solicitudes de Registro de Personas que ejercen la Actividad de Publicidad visual exterior atendidas.	%	(V1/V2)*100	V1= Solicitudes de Registro de Personas que ejercen la Actividad de Publicidad visual exterior atendidas		NA	100	100	100	100	15	Departamento Administrativo de Planeación	Subdirección de Ordenamiento Urbanístico
													V2= Solicitudes de Registro de Personas que ejercen la Actividad de Publicidad visual exterior radicadas									
44	36 CalID: Buen Gobierno para Todos	363 Cali, Un Gobierno Transparente	3632 Servicio al ciudadano	Expedir Registros para Instalación de Publicidad Exterior Visual.	Trámite	Desarrollo Integral del Territorio	Desarrollo Físico / Espacio Publico	MMDI02.02.07.18.P04	Expedir el 100% de solicitudes de Registros para Instalación de Publicidad Exterior Visual radicadas.	Porcentaje de Registros para Instalación de Publicidad Exterior Visual expedidos.	%	(V1/V2)*100	V1= Registros para Instalación de Publicidad Exterior Visual expedidos.	367	100.0	100	100	100	100	15	Departamento Administrativo de Planeación	Subdirección de Ordenamiento Urbanístico
													V2= Solicitudes de Registros para Instalación de Publicidad Exterior Visual radicadas	367								
45	36 CalID: Buen Gobierno para Todos	363 Cali, Un Gobierno Transparente	3632 Servicio al ciudadano	Expedir los Permisos para Instalación de Publicidad Exterior Visual Menor.	Trámite	Desarrollo Integral del Territorio	Desarrollo Físico / Espacio Publico	MMDI02.02.07.18.P04	Expedir el 100% de solicitudes de Permisos para Instalación de Publicidad Exterior Visual Menor radicadas.	Porcentaje de Permisos para Instalación de Publicidad Exterior Visual expedidos.	%	(V1/V2)*100	V1= Permisos para Instalación de Publicidad Exterior Visual Menor expedidos.	1,184	100.0	100	100	100	100	15	Departamento Administrativo de Planeación	Subdirección de Ordenamiento Urbanístico
													V2= Solicitudes de Permiso para Instalación de Publicidad Exterior Menor Visual radicadas	1,184								
46	36 CalID: Buen Gobierno para Todos	363 Cali, Un Gobierno Transparente	3632 Servicio al ciudadano	Expedir los Permisos para Instalación de Publicidad Exterior Visual en Vehículo Automotor.	Trámite	Desarrollo Integral del Territorio	Desarrollo Físico / Espacio Publico	MMDI02.02.07.18.P04	Expedir el 100% de solicitudes de Permisos para Instalación de Publicidad Exterior Visual en Vehículo Automotor radicadas.	Porcentaje de Permisos para Instalación de Publicidad Exterior Visual en Vehículo Automotor expedidos.	%	(V1/V2)*100	V1= Permisos para Instalación de Publicidad Exterior Visual en Vehículo Automotor expedidos.		NA	100	100	100	100	15	Departamento Administrativo de Planeación	Subdirección de Ordenamiento Urbanístico
													V2= Solicitudes de Permiso para Instalación de Publicidad Exterior Visual en Vehículo Automotor radicadas									

CUADRO 3 F

**METAS DE PRODUCTO PLAN INDICATIVO 2012 – 2015 DE
RESPONSABILIDAD DEL DEPARTAMENTO ADMINISTRATIVO
DE PLANEACIÓN**

PLAN INDICATIVO DEPARTAMENTO ADMINISTRATIVO DE PLANEACION 2015

Línea 32 CALIDA: Bienestar para todos
Ponderación línea (%) 29.701

Componente	Ponderación componente (%)	Programa	Ponderación programa (%)	Sector DNP	Ponderación meta (%)					Código indicador	Meta	Indicador de producto (Descripción)	Unidad de medida	Formula	Variables	Unidad de medida	LB 2011	Meta					Inversión (\$)					Corresponsable	Responsable
					2012	2013	2014	2015	2012-2015									2012	2013	2014	2015	Total	2012	2013	2014	2015	Total		
324 Cultura para Todos	11.621	3242 Patrimonio para el Mañana	22.623	5	22.314	20.000	15.000	15.000	18.735	3204020006	En el periodo 2012 - 2015, se formula e implementa el Plan Especial de Manejo y Protección del Centro Histórico de Cali	Plan Especial de Manejo y Protección del Centro Histórico de Cali formulado e implementado	%	(V1/V2)*100	V1 = PEMPCH Formulada V2 = PEMPCH programado	Número	75	90	100	100	100	100,000,000	0	0	0	0	100,000,000	Planeación	Planeación

Línea 33 CALIDA: Prosperidad para Todos
Ponderación línea (%) 8.297

Componente	Ponderación componente (%)	Programa	Ponderación programa (%)	Sector DNP	Ponderación meta (%)					Código indicador	Meta	Indicador de producto (Descripción)	Unidad de medida	Formula	Variables	Unidad de medida	LB 2011	Meta					Inversión (\$)					Corresponsable	Responsable																																																																																																																																																																																																																																																																																																																																																																																																																																																																																																																																							
					2012	2013	2014	2015	2012-2015									2012	2013	2014	2015	2012	2013	2014	2015	Total																																																																																																																																																																																																																																																																																																																																																																																																																																																																																																																																										
331 Competitividad de Cali y la Región	29.441	3311 Consolidación de Clústeres Productivos	36.982	13	100.000	21.518	20.476	14.919	18.971	33010010001	En el periodo 2012 - 2015, se apoyan 6 Programas de fomento y fortalecimiento de clústeres existentes en la ciudad	Programas de fomento y fortalecimiento de clústeres existentes en la ciudad	Número	VI	V = Programas de fomento y fortalecimiento de clústeres existentes en la ciudad	Número	0	2	4	5	6	200,000,000	400,000,000	503,379,759	378,073,451	1,481,453,210	S General - Fomento Econ Planeación	Planeación																																																																																																																																																																																																																																																																																																																																																																																																																																																																																																																																								
				13	0.000	23.671	20.475	14.919	19.688	33010010002	En el periodo 2012 - 2015, se Fortalecen 5 clústeres regionales en el Departamento del Valle del Cauca con Beneficios para Cali	Fortalecimiento de clústeres regionales en el Departamento del Valle del Cauca con Beneficios para Cali	Número	VI	V = Fortalecimiento de clústeres regionales en el Departamento del Valle del Cauca con Beneficios para Cali	Número	0	0	2	4	5	0	625,889,335	503,379,759	378,073,451	1,507,342,545	S General - Fomento Econ Planeación	Planeación																																																																																																																																																																																																																																																																																																																																																																																																																																																																																																																																								
				13	0.000	14.836	10.238	14.919	13.331	33010010003	En el periodo 2012 - 2015, se apoya la construcción de 3 Alianzas para Centros de Innovación en clústeres de Cali	Apoyo a la construcción de Alianzas para Centros de Innovación en clústeres de Cali	Número	VI	V = Apoyo a la construcción de Alianzas para Centros de Innovación en clústeres de Cali	Número	0	0	1	2	3	0	391,180,835	314,612,349	472,591,813	1,178,384,998	S General - Fomento Econ Planeación	Planeación																																																																																																																																																																																																																																																																																																																																																																																																																																																																																																																																								
				13	0.000	15.000	15.000	15.000	15.000	33010010005	En el periodo 2013 - 2015, se Implementa el Centro de Servicio Público de Empleo	Implementación del Centro de Servicio Público de Empleo	Número	VI	V = Implementación de Centro de Servicio Público de Empleo	Número	0	0	1	1	1	0	356,000,000	400,000,000	450,000,000	1,206,000,000	Planeación	Planeación																																																																																																																																																																																																																																																																																																																																																																																																																																																																																																																																								
		3312 Consolidación de Ventas Competitivas Empresariales	40.799	13	0.000	67.742	70.588	71.429	70.000	33010020001	En el periodo 2012 - 2015, 500 Empresas MPymes mejoran integralmente sus capacidades competitivas con instrumentos de fortalecimiento empresarial	Empresas MPymes que mejoran integralmente sus capacidades competitivas con instrumentos de fortalecimiento empresarial	Número	VI	V = MPymes que mejoran integralmente sus capacidades competitivas con instrumentos de fortalecimiento empresarial	Número	0	0	250	350	500	0	1,260,000,000	1,440,000,000	1,500,000,000	4,200,000,000	S General - Fomento Econ Planeación	Planeación																																																																																																																																																																																																																																																																																																																																																																																																																																																																																																																																								
				13	0.000	32.258	29.412	28.571	30.000	33010020002	En el periodo 2012 - 2015, se establecen 4 Centros de desarrollo empresarial	Centros de desarrollo empresarial establecidos	Número	VI	V = Centros de desarrollo empresarial establecidos	Número	0	0	2	4	4	0	400,000,000	400,000,000	400,000,000	1,200,000,000	S General - Fomento Econ Planeación	Planeación																																																																																																																																																																																																																																																																																																																																																																																																																																																																																																																																								
				13	100.000	100.000	100.000	100.000	100.000	33010030001	En el periodo 2012 - 2015, se Diseña e implementa la institucionalidad para el desarrollo / competitividad	Diseño e implementación de la institucionalidad para el desarrollo / competitividad	Número	VI	V = Diseño e implementación de la institucionalidad para el desarrollo/competitividad	Número	0	1	1	1	1	52,500,000	390,800,000	410,900,000	235,000,000	1,089,200,000	Planeación	Planeación																																																																																																																																																																																																																																																																																																																																																																																																																																																																																																																																								
332 Fortalecimiento Empresarial	26.950	3321 Impulso a MPymes	51.304	13	100.000	70.709	67.939	65.333	69.013	33020010001	En el periodo 2012 - 2015, se apoyan y fortalecen 500 MPymes	MPymes apoyadas y fortalecidas	Número	VI	V = MPymes apoyadas y fortalecidas	Número	0	50	200	350	500	144,000,000	864,000,000	864,000,000	864,000,000	2,736,000,000	S General - Fomento Econ Planeación	Planeación																																																																																																																																																																																																																																																																																																																																																																																																																																																																																																																																								
				13	0.000	16.141	15.954	15.778	15.424	33020010002	En el periodo 2012 - 2015, hay 15 Pymes rurales con acompañamiento gerencial y técnico	Pymes rurales con acompañamiento gerencial y técnico	Número	VI	V = Pymes rurales con acompañamiento gerencial y técnico	Número	0	0	5	10	15	0	58,500,000	58,500,000	58,500,000	175,500,000	S General - Fomento Econ Planeación	Planeación																																																																																																																																																																																																																																																																																																																																																																																																																																																																																																																																								
				13	0.000	13.150	16.107	18.889	15.563	33020010003	A diciembre de 2015 se realiza una Alianza público-privada con almacenes de cadena para el mercado de la producción local de MPymes	Alianza público-privada para el mercado de la producción local de MPymes	Número	VI	V = Alianza público-privada para el mercado de la producción local de MPymes	Número	0	0	1	1	1	0	30,000,000	60,000,000	90,000,000	180,000,000	Planeación	Planeación																																																																																																																																																																																																																																																																																																																																																																																																																																																																																																																																								
		3322 Formalización Empresarial	48.696	13	100.000	27.763	27.763	27.763	29.355	33020020001	En el periodo 2012 - 2015, se apoyan 200 MPymes en el proceso de formalización	MPymes apoyadas en el proceso de formalización	Número	VI	V = MPymes apoyadas en el proceso de formalización	Número	0	20	80	140	200	7,200,000	21,600,000	21,600,000	21,600,000	72,000,000	S General - Fomento Econ Planeación	Planeación																																																																																																																																																																																																																																																																																																																																																																																																																																																																																																																																								
				13	0.000	72.237	72.237	72.237	70.645	33020020002	En el periodo 2012 - 2015, se realiza la Gestión para la constitución de 4 alianzas de microcréditos	Gestión para la constitución de alianzas de microcréditos	Número	VI	V = Gestión para la constitución de alianzas de microcréditos	Número	0	0	1	3	4	0	300,000,000	300,000,000	300,000,000	900,000,000	S General - Fomento Econ Planeación	Planeación																																																																																																																																																																																																																																																																																																																																																																																																																																																																																																																																								
				13	0.000	26.551	34.022	37.003	33.117	33030010001	En el periodo 2012 - 2015, se elaboran 10 Alianzas nacionales e internacionales para la promoción y fomento del emprendimiento	Alianzas nacionales e internacionales para la promoción y fomento del emprendimiento	Número	VI	V = Alianzas nacionales e internacionales para la promoción y fomento del emprendimiento	Número	0	0	3	6	10	0	1,000,000,000	1,400,000,000	2,000,000,000	4,400,000,000	S General - Fomento Econ Planeación	Planeación																																																																																																																																																																																																																																																																																																																																																																																																																																																																																																																																								
	333 Emprendimiento e Innovación	43.609	3331 Cultura Emprendedora e Innovadora	33.074	13	0.000	16.728	7.655	7.493	10.161	33030010002	En el periodo 2012 - 2015, se da Asistencia técnica y acompañamiento empresarial y estratégico a 300 iniciativas de emprendimiento	Asistencia técnica y acompañamiento empresarial y estratégico a iniciativas de emprendimiento	Número	VI	V = Asistencia técnica y acompañamiento empresarial y estratégico a iniciativas de emprendimiento	Número	0	0	140	210	300	0	945,000,000	472,500,000	607,500,000	2,025,000,000	S General - Fomento Econ Planeación	Planeación																																																																																																																																																																																																																																																																																																																																																																																																																																																																																																																																							
3332 Emprendimientos Comunitarios Urbanos y Rurales					22.118	13	0.000	23.810	33.993	100.000	22.251	33030020002	En el periodo 2012 - 2015, se da Asistencia técnica a 100 emprendimientos comunitarios innovadores	Asistencia técnica a emprendimientos comunitarios innovadores (urbanos/rurales)	Número	VI	V = Asistencia técnica a emprendimientos comunitarios innovadores	Número	0	0	30	60	100	0	150,000,000	154,500,000	159,135,000	463,635,000	S General - Fomento Econ Planeación	Planeación																																																																																																																																																																																																																																																																																																																																																																																																																																																																																																																																						
						13	0.000	100.000	81.081	100.000	94.142	33030030001	En el periodo 2012 - 2015, se apoyan 150 Proyectos asociativos de economía solidaria	Proyectos asociativos de economía solidaria apoyados	Número	VI	V = Proyectos asociativos de economía solidaria apoyados	Número	0	0	60	100	150	0	540,000,000	360,000,000	450,000,000	1,350,000,000	S General - Fomento Econ Planeación	Planeación																																																																																																																																																																																																																																																																																																																																																																																																																																																																																																																																						
3333 Impulso a la Economía Social y Solidaria			19.898	13	0.000	0.000	18.919	0.000	5.858	33030030002	A diciembre de 2014, se encuentra elaborada la Política Pública para la economía solidaria	Política Pública definida para la economía solidaria en la ciudad de Santiago de Cali	Número	VI	V = Política Pública para la economía solidaria	Número	0	0	0	1	-	0	56,000,000	0	56,000,000	56,000,000	S General - Fomento Econ Planeación	Planeación																																																																																																																																																																																																																																																																																																																																																																																																																																																																																																																																								
				13	0.000	14.251	13.030	11.857	12.882	33030040001	A diciembre de 2014, se encuentra Formulado el Plan de Competitividad Municipal	Formulación y acompañamiento al Plan de Competitividad Municipal	Número	VI	V = Formulación y acompañamiento al Plan de Competitividad Municipal	Número	0	0	1	1	1	0	46,000,000	36,000,000	30,000,000	112,000,000	S General - Fomento Econ Planeación	Planeación																																																																																																																																																																																																																																																																																																																																																																																																																																																																																																																																								
				13	0.000	13.327	13.872	13.466	13.551	33030040002	A diciembre de 2014, se ha Creado el Consejo Municipal de Ciencia, Tecnología e Innovación	Crear el Consejo Municipal de Ciencia, Tecnología e Innovación	Número	VI	V = Crear el Consejo Municipal de Ciencia, Tecnología e Innovación	Número	0	0	1	1	1	0	18,000,000	23,000,000	28,000,000	69,000,000	S General - Fomento Econ Planeación	Planeación																																																																																																																																																																																																																																																																																																																																																																																																																																																																																																																																								
3334 Sistema Regional de Innovación, Emprendimiento y Empesariado		24.910	13	0.000	15.333	14.360	9.851	12.757	33030040003	En el periodo 2012 - 2015, se apoyan 15 Proyectos de investigación e innovación	Proyectos de investigación e innovación apoyados	Número	VI	V = Proyectos de investigación e innovación apoyados	Número	0	0	5	10	15	0	330,000,000	345,000,000	360,000,000	1,035,000,000	S General - Fomento Econ Planeación	Planeación																																																																																																																																																																																																																																																																																																																																																																																																																																																																																																																																									
	13		0.000	23.272	28.721	45.693	34.261	33030040004	En el periodo 2012 - 2015, se presentan 10 Proyectos de Ciencia, Tecnología e Innovación a Colciencias	Proyectos de Ciencia, Tecnología e Innovación presentados a Colciencias	Número	VI	V = Proyectos de Ciencia, Tecnología e Innovación presentados a Colciencias	Número	0	0	6	8	10	0	540,000,000	690,000,000	1,350,000,000	2,580,000,000	S General - Fomento Econ Planeación	Planeación																																																																																																																																																																																																																																																																																																																																																																																																																																																																																																																																										
	13		0.000	11.091	9.764	5.569	8.389	33030040005	A diciembre de 2014, está formulada la política municipal de ciencia, tecnología e innovación	Formulación de la política municipal de ciencia, tecnología e innovación	Número	VI	V = Política municipal de ciencia, tecnología e innovación Formulada	Número	0	0	1	1	1	0	60,000,000	58,000,000	45,000,000	163,000,000	S General - Fomento Econ Planeación Educación	Planeación																																																																																																																																																																																																																																																																																																																																																																																																																																																																																																																																										
																																																																																																																																																																																																																																																																																																																																																																																																																																																																																																																																																																				</

Línea 34 CalIDA: Un Entorno Amable para Todos
Ponderación línea (%) 24.890

Componente	Ponderación componente (%)	Programa	Ponderación programa (%)	Sector DNP	Ponderación meta (%)					Código indicador	Meta	Indicador de producto (Descripción)	Unidad de medida	Formula	Variables	Unidad de medida	LB 2011	Meta				Inversión (\$)					Corresponsable	Responsable	
					2012	2013	2014	2015	2012-2015									2012	2013	2014	2015	2012	2013	2014	2015	Total			
341 Cal en Armonía con el Ambiente	12.242	3412 Gobernabilidad Ambiental	28.378	1	0.000	0.000	3.179	0.000	1.046	34010020013	A diciembre de 2015 está elaborado el Estudio de localización de sitios de disposición final de residuos peligrosos	Estudio de localización de sitios de disposición final de residuos peligrosos	Número	VI	V = Estudio de localización de sitios de disposición final de residuos peligrosos	Número	0	0	0	1	-	0	0	20.000.000	0	20.000.000	Planeación	Planeación	
342 Gestión Integral del Riesgo de Desastres	12.627	3421 Conocimiento, monitoreo y control de factores generadores de riesgo (Gestión Prospectiva)	25.918	12	0.000	52.381	85.185	70.185	76.000	34020010001	En el periodo 2012-2015 se realizan 4 Evaluaciones de amenaza, vulnerabilidad y riesgo por fenómenos naturales	Evaluaciones de amenaza, vulnerabilidad y riesgo por fenómenos naturales	Número	VI	V = Evaluaciones de amenaza, vulnerabilidad y riesgo por fenómenos naturales	Número	3	3	4	6	7	0	220.000.000	460.000.000	460.000.000	1.140.000.000	Planeación Dagma	Planeación	
				12	0.000	0.000	14.815	14.815	10.667	34020010002	A diciembre de 2015 hay 4 Instrumentos normativos para la localización y construcción segura de edificaciones	Instrumentos normativos para la localización y construcción segura de edificaciones	Número	VI	V = Instrumentos normativos para la localización y construcción segura de edificaciones	Número	2	2	2	3	4	0	80.000.000	80.000.000	160.000.000	Planeación	Planeación		
343 Vivienda Digna	12.940	3431 Cal ciudad en transformación	37.133	7	0.000	18.133	10.000	10.000	9.533	34030010001	A diciembre de 2015 está formulada la Política de Mejoramiento Integral de Barrios	Formulación Política de Mejoramiento Integral de Barrios	Número	VI	V = Formulación PMIB	Número	0	-	1	1	1	0	221.500.000	250.000.000	350.000.000	821.500.000	Planeación Vivienda	Planeación	
344 Espacio Público y Equipamientos Colectivos de Calidad para Todos	12.540	3441 Generación, Adecuación y Apropiación del Espacio público	32.432	15	6.952	4.209	4.080	4.170	6.377	34040010012	En el periodo 2012 - 2015, se hace Mantenimiento anual a 28 fuentes ornamentales	Mantenimiento a fuentes ornamentales	Número	VI	V = Mantenimiento a fuentes ornamentales	Número	28	28	28	28	28	166.687.842	175.022.234	183.773.346	192.962.013	718.445.435	Planeación	Planeación	
				15	7.390	3.731	3.652	3.707	4.832	34040010013	En el periodo 2012 - 2015, se hace Mantenimiento a 44 Monumentos	Mantenimiento de Monumentos	Número	VI	V = Mantenimiento de Monumentos	Número	0	20	44	44	44	100.687.842	105.722.234	111.008.346	116.558.763	433.977.185	Planeación	Planeación	
				15	5.000	5.000	4.000	4.000	4.500	34040010014	En el periodo 2012 - 2015, se hace Mantenimiento y reposición al 100% del mobiliario urbano concesionado	Mantenimiento y reposición del mobiliario urbano concesionado	%	(V1/V2)*100	V1 = Mobiliario Urbano Concesionado con mantenimiento V2 = Mobiliario Urbano Concesionado	Número	100	100	100	100	100	0	0	0	0	0	Planeación	Planeación	
				15	0.000	4.299	3.072	0.000	1.383	34040010017	En el periodo 2012 - 2015 se elabora el Manual normativo para el mobiliario urbano a partir del diseño universal	Manual normativo para el mobiliario urbano a partir del diseño universal	Número	VI	V = Manual normativo para el mobiliario urbano	Número	0	0	1	1	-	0	188.000.000	12.000.000	0	200.000.000	Planeación	Planeación	
				3442 Equipamientos para Todos	67.568	15	0.000	0.000	5.000	5.000	2.500	34040020012	En el periodo 2012 - 2015 se consolidan 5 Nodos colectivos de equipamientos	Nodos colectivos de equipamientos consolidados	Número	VI	V = Nodos colectivos de equipamientos consolidados	Número	0	0	0	4	5	0	0	0	0	0	Planeación
		345 Movilidad Armónica, Sostenible y Segura	22.766	3451 Administración	14.176	9	11.717	13.949	12.112	11.798	12.405	34050010007	A diciembre de 2015 se implementa en un 60% el Plan de Movilidad Urbana PMU	Implementación del Plan de Movilidad Urbana PMU	%	(V1/V2)*100	V1 = PMU a Implementado V2 = PMU a Implementar	Número	0	3	9	39	60	200.000.000	557.478.000	400.000.000	1.000.000.000	2.157.478.000	Planeación Tránsito
3454 Corredor Verde	10.393			9	0.000	100.000	100.000	0.000	67.000	34050040001	A diciembre de 2014 están elaborados los estudios de factibilidad, prediseño, diseño del Corredor Verde	Formulación de estudios de factibilidad, prediseño, diseño del Corredor Verde	%	(V1/V2)*100	V1 = Estudios y diseños realizados V2 = Total estudios y diseños requeridos	Número	0	0	50	100	-	0	2.500.000.000	2.500.000.000	0	5.000.000.000	Planeación Metacall	Planeación	
3455 Infraestructura para la movilidad	29.601			9	0.000	0.000	0.000	5.280	1.072	34050050008	A diciembre de 2015 está actualizado el Plan Vial y de Transporte	Actualización del Plan Vial y de Transporte	Número	VI	V = Plan Vial y de Transporte actualizado	Número	0	0	0	0	1	0	0	2.500.000.000	2.500.000.000	Planeación	Planeación		
				9	0.000	0.000	0.000	5.448	2.058	34050050009	A diciembre de 2015 se ha realizado el Estudio origen - destino de mercancías (Estatuto de carga)	Estudio origen - destino de mercancías (Estatuto de carga)	Número	VI	V = Estudio origen - destino de mercancías	Número	0	0	0	0	1	0	0	500.000.000	500.000.000	Planeación Tránsito	Planeación		
346 Servicios Públicos	18.797	3461 Agua y Saneamiento Básico	21.098	3	51.719	36.948	37.362	31.590	40.108	34060010004	En el periodo 2012-2015 se paga anualmente el 100% del déficit de subsidios a las empresas de servicios públicos (acueducto, alcantarillado y aseo), de los usuarios de los estratos 1,2, y 3, que cumplan con las condiciones establecidas en la Ley 142 de 1994	Pago del déficit de subsidios a las empresas de servicios públicos (acueducto, alcantarillado y aseo), de los usuarios de los estratos 1,2, y 3, que cumplan con las condiciones establecidas en la Ley 142 de 1994	%	(V1/V2)*100	V1 = Pago de subsidios V2 = Pago de subsidios programados	Miliones de pesos	100	100	100	100	100	22.045.636.405	32.788.011.632	34.412.017.112	36.230.903.249	125.476.568.398	Planeación	Planeación	
		3462 Planificación de la oferta de servicios públicos domiciliarios	25.418	17	0.000	0.000	0.000	10.000	2.500	34060020001	A diciembre de 2015 está adoptada la Política Municipal de servicios públicos domiciliarios	Adopción de la Política Municipal de servicios públicos domiciliarios	Número	VI	V = Política Municipal de servicios públicos domiciliarios adoptada	Número	0	0	0	0	1	0	0	0	0	0	0	Planeación	Planeación
				17	0.000	10.258	10.242	5.000	6.375	34060020002	A diciembre de 2015 está formulado y adoptado el Plan Maestro de Servicios Públicos y TIC	Formulación y adopción del Plan Maestro de Servicios Públicos y TIC	Número	VI	V = Plan Maestro de Servicios Públicos y TIC formulado y adoptado	Número	0	0	1	1	1	0	150.000.000	150.000.000	0	300.000.000	Planeación	Planeación	
				17	0.000	0.000	10.322	5.000	3.831	34060020003	A diciembre de 2015 está ajustado y adoptado el Estatuto de Servicios Públicos	Ajuste y adopción del Estatuto de Servicios Públicos	Número	VI	V = Estatuto de Servicios Públicos ajustado y adoptado	Número	0	0	0	1	1	0	0	333.000.000	350.000.000	683.000.000	Planeación	Planeación	
				3	0.000	5.000	12.414	16.115	8.382	34060020005	A diciembre de 2014 está diseñado e implementado el programa Agua para Todos / mínimo vital	Diseño e implementación del programa Agua para Todos / mínimo vital	%	(V1/V2)*100	V1 = Agua para Todos implementado V2 = Agua para Todos diseñado	Número	0	0	10	80	100	0	1.500.000.000	10.000.000.000	10.000.000.000	21.500.000.000	Emcall Planeación Bienestar	Planeación	
		3463 Energía Duradera	31.120	6	12.444	24.088	17.268	24.028	19.862	34060030003	En el periodo 2012-2015 se realiza el Cambio gradual del 50% Alumbrado Público a luz blanca o similar	Cambio gradual del Alumbrado Público a luz blanca o similar	%	(V1/V2)*100	V1 = Luminarias con luz blanca V2 = Total de Luminarias	Número	0	5	10	35	50	6.000.000.000	18.000.000.000	18.000.000.000	18.000.000.000	60.000.000.000	Planeación Emcall Mejoramiento	Planeación	
				6	15.518	16.024	15.752	16.083	15.864	34060030004	En el periodo 2012-2015 se realizan 16 Informes de supervisión y control al convenio interadministrativo de alumbrado público	Informes de supervisión y control al convenio interadministrativo de alumbrado público	Número	VI	V = Informes de supervisión y control al convenio interadministrativo de alumbrado público	Número	0	4	8	12	16	250.000.000	764.846.000	784.186.380	811.632.903	2.610.665.283	Planeación	Planeación	
		3464 Gestión Integral de Residuos Sólidos	22.364	10	0.000	4.413	0.000	0.000	1.566	34060040005	A diciembre de 2013 está realizado el Estudio técnico y socioeconómico de la cadena del reciclaje	Estudio técnico y socioeconómico de la cadena del reciclaje	Número	VI	V = Estudio de la cadena del reciclaje realizado	Número	0	0	1	-	-	0	585.000.000	0	0	585.000.000	Planeación Dagma	Planeación	
		3	10.000	14.840	5.986	0.000	7.707	34060040011	En el periodo 2012-2015 se implementa el Plan de cierre y clausura del vertedero de Navarro	Avance en el Plan de cierre y clausura del vertedero de Navarro	%	(V1/V2)*100	V1 = Componentes implementados V2 = Total de componentes necesarios	%	10	15	60	100	-	0	3.600.000.000	2.400.000.000	0	6.000.000.000	Dagma Planeación	Planeación			
347 Desarrollo Territorial Equilibrado	8.088	3471 Planificación y control para el Crecimiento Ordenado del Territorio	51.583	17	21.007	23.005	4.531	0.000	12.136	34070010001	A diciembre de 2014 está revisado y ajustado el Plan de Ordenamiento Territorial	Revisión y ajuste del Plan de Ordenamiento Territorial	%	VI	V = Avance en la Revisión y ajuste del Plan de Ordenamiento Territorial	%	40	80	90	100	-	1.000.000.000	500.000.000	353.590.100	0	1.853.590.100	Planeación	Planeación	
				17	0.000	0.000	6.162	6.343	3.126	34070010002	A diciembre de 2015 están ajustadas y adoptadas las fichas normativas	Ajuste y adopción de las fichas normativas	%	(V1/V2)*100	V1 = Fichas normativas ajustadas y adoptadas V2 = Total Fichas normativas	Número	0	0	0	50	100	0	800.000.000	800.000.000	1.600.000.000	Planeación	Planeación		
				17	0.000	0.000	6.162	3.210	2.343	34070010003	A diciembre de 2015 hay un avance del 30% en la regulación de las unidades de planificación rural	Avance regulación unidades de planificación rural	%	(V1/V2)*100	V1 = Unidades de planificación rural reguladas V2 = Unidades de planificación rural	Número	0	0	0	5	30	0	272.000.000	272.000.000	544.000.000	Planeación	Planeación		
				17	0.000	0.000	5.002	5.002	2.501	34070010004	En el periodo 2012-2015 están adoptados los Instrumentos de planificación, financiación o gestión del suelo reglamentarios del POT	Instrumentos de planificación, financiación o gestión del suelo reglamentarios del POT adoptados	Número	VI	V = Instrumentos de planificación, financiación o gestión del suelo reglamentarios del POT	Número	0	0	0	4	6	0	350.000.000	350.000.000	700.000.000	Planeación	Planeación		

Componente	Ponderación componente (%)	Programa	Ponderación programa (%)	Sector DNP	Ponderación meta (%)					Código indicador	Meta	Indicador de producto (Descripción)	Unidad de medida	Formula	Variables	Unidad de medida	LB	Meta					Inversión (\$)					Corresponsable	Responsable	
					2012	2013	2014	2015	2012-2015									2012	2013	2014	2015	2012	2013	2014	2015	Total				
347 Desarrollo Territorial Equilibrado	8.088	3471 Planificación y control para el Crecimiento Ordenado del Territorio	51.583	17	10.174	10.032	11.327	10.251	10.446	34070010008	En el periodo 2012 - 2015, se adoptan 8 planes parciales.	Planes parciales de desarrollo adoptados	Número	Vi	V = Planes parciales de desarrollo adoptados	Número	5	6	9	12	13	350,743,336	430,200,000	500,000,000	550,000,000	1,830,943,336	Planeación	Planeación		
				17	0.000	0.000	0.000	4.531	1.147	34070010008	A diciembre de 2015 está Formulada la Política de Desarrollo Rural del Municipio.	Formulación de la Política de Desarrollo Rural del Municipio	Número	Vi	V = Política de Desarrollo Rural del Municipio formulada	Número	0	0	0	0	1	0	0	0	200,000,000	200,000,000	Planeación	Planeación		
				17	22.008	21.342	20.481	22.089	21.392	34070010007	En el periodo 2012 - 2015, se atiende el 100% de las quejas por control de construcciones de la vigencia	Atención oportuna al control de las construcciones de la vigencia	%	(V1/V2)*100	V1 = Quejas por control construcciones atendidas V2 = Quejas radicadas por control construcciones	Número	30	50	100	100	100	1,000,000,001	1,558,440,000	1,566,232,200	1,644,543,810	5,769,216,011	Planeación	Planeación		
				17	16.729	14.089	14.471	14.743	15.098	34070010008	En el periodo 2012 - 2015, el 25% de los proyectos de construcción de vivienda de las personas registradas y dedicadas al desarrollo y actividad de enajenación de vivienda tienen control técnico, jurídico y financiero	Atención al control de los proyectos de construcción de vivienda de las personas registradas y dedicadas al desarrollo y actividad de enajenación de vivienda	%	(V1/V2)*100	V1 = Proyectos de construcción de vivienda iniciados en el periodo anterior con control técnico, jurídico y financiero V2 = Proyectos de construcción de vivienda iniciados en el periodo anterior que cuenten con constancia de radicación de documentos de las personas registradas y dedicadas al desarrollo y actividad de enajenación de vivienda	Número	5	10	15	25	25	576,728,000	818,580,000	859,509,000	902,484,450	3,157,301,450	Planeación	Planeación		
				17	5.801	6.120	6.243	6.971	6.303	34070010009	En el periodo 2012 - 2015, se realiza Control posterior al 50% de las licencias de construcción expedidas por las Curadurías Urbanas	Control posterior de las licencias de construcc	%	(V1/V2)*100	V1 = Licencias de construcción expedidas por los Curadores Urbanos con control posterior V2 = Cantidad de licencias de construcción expedidas por los Curadores Urbanos en la vigencia anterior	Número	30	50	50	50	50	200,000,000	262,450,000	275,572,500	289,351,125	1,027,373,625	Planeación	Planeación		
				17	5.801	6.955	7.094	7.922	6.995	34070010010	En el periodo 2012 - 2015, se atiende el 100% de las Quejas por control ornato	Atención oportuna al control del ornato en la vigencia	%	(V1/V2)*100	V1 = Quejas por control ornato atendidas V2 = Quejas radicadas por control ornato	Número	30	50	100	100	100	200,000,000	298,240,000	313,152,000	328,809,600	1,140,201,600	Planeación	Planeación		
				17	5.000	5.000	5.000	5.000	5.000	34070010011	En el periodo 2012 - 2015, se realiza el 100% del Control de ornato a los predios ubicados en los sitios de interés	Control de ornato a los predios ubicados en los sitios de interés	%	(V1/V2)*100	V1 = Sitios de interés visitados y controlados por ornato V2 = Total de Sitios de interés	Número	10	30	50	80	100	0	0	0	0	0	0	Planeación	Planeación	
		15	7.030	7.233	7.278	7.544	7.281	34070010013	En el periodo 2012 - 2015, está funcionando el Comité de Espacio Público como instancia asesora, consultiva y vinculante.	Comité de Espacio Público como instancia asesora, consultiva y vinculante	Número	Vi	V = Comité de Espacio Público funcionando	Número	0	1	1	1	1	70,000,000	95,760,000	100,548,000	105,575,400	371,883,400	Planeación	Planeación				
		3472 Renovación Urbana de la Ciudad	48.417	7	0.000	0.000	35.660	35.660	17.830	34070020002	A diciembre de 2015 está formulado y adoptado el Plan del Centro Global	Formulación y adopción del Plan del Centro Global	%	Vi	V = Avance en la formulación y adopción del Plan del Centro Global	%	40	0	0	80	100	0	0	300,000,000	200,000,000	500,000,000	Planeación	Planeación		

Línea 35 CalIDA: Proyección Global Para Todos
Ponderación línea (%) 8.297

Componente	Ponderación componente (%)	Programa	Ponderación programa (%)	Sector DNP	Ponderación meta (%)					Código indicador	Meta	Indicador de producto (Descripción)	Unidad de medida	Formula	Variables	Unidad de medida	LB 2011	Meta					Inversión (\$)					Corresponsable	Responsable
					2012	2013	2014	2015	2012-2015									2012	2013	2014	2015	2012	2013	2014	2015	Total			
351 Profundización de la ciudad-región	16.204	3511 Ciudad-región integrada y competitiva	100.000	13	48.309	100.000	43.478	80.000	58.807	35010010001	En el periodo 2012 - 2015 se realizan 4 Investigaciones o estudios de factibilidad realizados de proyectos de interés común de la ciudad-región	Investigaciones o estudios de factibilidad realizados de proyectos de interés común de la ciudad-región	Número	Vi	V = Investigaciones o estudios de factibilidad realizados de proyectos de interés común de la ciudad-región	Número	0	1	2	3	4	100,000,000	360,000,000	246,000,000	400,000,000	1,106,000,000	Planeación	Planeación	
				13	51.691	0.000	36.522	0.000	21.193	35010010002	En el periodo 2012 - 2015 se diseñan, financian e implementan 2 Proyectos de desarrollo conjunto de la ciudad-región	Proyectos de desarrollo conjunto de la ciudad-región diseñados, financiados e implementados	Número	Vi	V = Proyectos de desarrollo conjunto de la ciudad-región diseñados, financiados e implementados	Número	0	1	1	2	-	107,000,000	0	321,000,000	0	428,000,000	Planeación	Planeación	
352 Cali Conectada con el Mundo	29.466	3521 Impulso a la integración nacional por vía terrestre	31.989	9	0.000	0.000	0.000	25.000	12.500	35020010003	A diciembre de 2015 está elaborado el Estudio para la formulación e implementación de un Plan de Movilidad Regional (sistema de transporte flemo urbano - regional de pasajeros y su articulación con el SITM)	Estudio para la formulación e implementación de un Plan de Movilidad Regional	Número	Vi	V = Estudio para la formulación e implementación de un Plan de Movilidad Regional elaborado	Número	0	0	0	0	1	0	0	0	300,000,000	300,000,000	Planeación	Planeación	
				6	0.000	0.000	0.000	25.000	12.500	35020010004	A diciembre de 2015 está elaborado el Estudio para la mitigación de impactos de las torres de telecomunicaciones de Santiago de Cali - Segunda Fase	Estudio para la mitigación de impactos de las torres de telecomunicaciones de Santiago de Cali - Segunda Fase elaborado	Número	Vi	V = Estudio para la mitigación de impactos de las torres de telecomunicaciones de Santiago de Cali - Segunda Fase elaborado	Número	0	0	0	0	1	0	0	0	300,000,000	300,000,000	Planeación Emcall	Planeación	
353 Cali Cultura y Economía Globales	20.963	3531 Cali destino de las multinacionales del siglo XXI	22.250	13	66.667	33.334	66.667	33.334	66.667	35030010001	En el periodo 2012 - 2015 hay 22 nuevas empresas extranjeras que invierten en la ciudad-región	Nuevas empresas extranjeras que invierten en la ciudad-región	Número	Vi	V = Nuevas empresas extranjeras que invierten en la ciudad-región	Número	5	7	8	20	22	150,000,000	450,000,000	450,000,000	450,000,000	1,500,000,000	S General - Fomento Econ Planeación	Planeación	
				13	0.000	33.333	0.000	33.333	8.333	35030010002	A diciembre de 2015, se crea un "finishing school" para preparar graduados universitarios para laborar en el sector BPO/KPO y otros	Establecimiento de un "finishing school" para preparar graduados universitarios para laborar en el sector BPO/KPO y otros	Número	Vi	V = Establecimiento de un "finishing school" para preparar graduados universitarios para laborar en el sector BPO/KPO y otros	Número	0	0	4	0	1	0	300,000,000	0	0	300,000,000	Planeación	Planeación	
				13	33.333	33.333	33.333	33.333	25.000	35030010003	En el periodo 2012 - 2015, se incrementan la operación a 8 Rutas aéreas internacionales directas en operación	Rutas aéreas internacionales directas en operación	Número	Vi	V = Rutas aéreas internacionales directas en operación	Número	6	6	7	9	9	0	0	0	0	0	Planeación	Planeación	
		3533 Cali se proyecta para ser más solidaria y eficaz	35.801	13	0.000	22.883	22.883	22.883	4.866	35030030001	A diciembre de 2015 está Formulada e implementada la Política Pública de cooperación internacional	Formulación e implementación de una Política Pública de cooperación internacional	Número	Vi	V = Política Pública de cooperación internacional Formulada e implementada	Número	0	0	1	1	1	0	100,000,000	100,000,000	100,000,000	300,000,000	S General - Cooperación Int Planeación	Planeación	
				13	51.574	45.767	45.767	45.767	78.735	35030030002	En el periodo 2012 - 2015, se implementan ocho Proyectos financiados con recursos de entidades multilaterales y agencias bilaterales en implementación	Proyectos financiados con recursos de entidades multilaterales y agencias bilaterales en implementación	Número	Vi	V = Proyectos financiados con recursos de entidades multilaterales y agencias bilaterales en implementación	Número	0	1	4	6	8	213,000,000	200,000,000	523,000,000	682,000,000	1,618,000,000	S General - Cooperación Int Planeación	Planeación	
				13	48.426	31.350	31.350	31.350	16.399	35030030003	A diciembre de 2015, se ejecutan dos Programas y gestión de proyectos y recursos de cooperación y financiación	Programas y gestión de proyectos y recursos de cooperación y financiación	Número	Vi	V = Programas y gestión de proyectos y recursos de cooperación y financiación	Número	1	1	2	1	2	200,000,000	137,000,000	200,000,000	137,000,000	674,000,000	S General - Cooperación Int Planeación	Planeación	
		3534 Cali nos une	20.234	13	0.000	0.000	100.000	100.000	100.000	35030040001	A diciembre de 2014, se implementan dos Convenios y/o proyectos de cooperación con la diáspora	Convenios y/o proyectos de cooperación con la diáspora implementados	Número	Vi	V = Convenios y/o proyectos de cooperación con la diáspora implementados	Número	0	0	0	1	2	0	0	207,000,000	207,000,000	414,000,000	S General - Cooperación Int Planeación	Planeación	

Municipio de Santiago de Cali
Plan indicativo 2012 - 2015
Metas de producto

4 de 4

Componente	Ponderación componente (%)	Programa	Ponderación programa (%)	Sector DNP	Ponderación meta (%)					Código indicador	Meta	Indicador de producto (Descripción)	Unidad de medida	Formula	Variables	Unidad de medida	LB 2011	Meta					Inversión (\$)					Corresponsable	Responsable
					2012	2013	2014	2015	2012-2015									2012	2013	2014	2015	2012	2013	2014	2015	Total			
354 Cali Vitrina al Mundo	33.367	3543 Visita Cali	45.751	13	0.000	21.948	10.922	10.796	10.917	3504030001	En el periodo 2012 - 2015, se lanza e implementa la Estrategia de marca ciudad.	Estrategia de marca ciudad lanzada e implementada	Número	VI	V= Estrategia de marca ciudad lanzada e implementada	Número	0	0	1	1	1	0	1,464,000,000	1,000,000,000	1,000,000,000	3,464,000,000	S General - Comunicaciones	Planeación	
				13	0.000	16.262	2.646	2.540	5.362	3504030002	En el periodo 2012 - 2015, se efectúan y apoyan 12 Congresos internacionales	Congresos internacionales efectuados y apoyados	Número	VI	Congresos internacionales efectuados y apoyados	Número	48	48	52	56	60	0	50,000,000	50,000,000	50,000,000	150,000,000	S General - Fomento Económico	Planeación	

Línea 36 CALIDA: Buen Gobierno para Todos
Ponderación línea (%) 9.014

Componente	Ponderación componente (%)	Programa	Ponderación programa (%)	Sector DNP	Ponderación meta (%)					Código indicador	Meta	Indicador de producto (Descripción)	Unidad de medida	Formula	Variables	Unidad de medida	LB	Meta					Inversión (\$)					Corresponsable	Responsable
					2012	2013	2014	2015	2012-2015									2012	2013	2014	2015	2012	2013	2014	2015	Total			
361 Gestión Pública y Desarrollo Organizacional de Calidad	22.184	3611 Calidad de la gestión pública	69.465	17	31.561	42.693	42.517	42.430	40.516	36010010001	A diciembre de 2015, están implementados los 142 Requisitos de la Norma NTGCP1000:2009	Requisitos de la Norma NTGCP1000:2009 implementados	Número	VI	Requisitos de la Norma NTGCP1000:2009 implementados	Número	36	63	62	90	142	2,258,816,200	3,908,625,502	4,023,834,267	4,169,349,295	14,360,625,264	Planeación Salud	Planeación	
				17	14.109	13.048	13.107	13.234	13.312	36010010002	A diciembre de 2015, están implementados los 29 Elementos del Modelo Estándar de Control Interno	Elementos del Modelo Estándar de Control Interno implementados	Número	VI	Elementos del Modelo Estándar de Control Interno implementados	Número	19	21	23	27	29	180,000,000	190,000,000	200,000,000	216,000,000	786,000,000	Planeación	Planeación	
				17	12.648	11.941	11.958	11.977	12.086	36010010003	A diciembre de 2015, están implementadas las cinco Políticas del Sistema de Desarrollo Administrativo	Políticas del Sistema de Desarrollo Administrativo implementados	Número	VI	Políticas del Sistema de Desarrollo Administrativo implementados	Número	0	1	2	4	5	116,000,000	121,000,000	126,000,000	132,000,000	495,000,000	Planeación	Planeación	
		3613 Desconcentraoón efectiva y de cara al ciudadano	10.276	17	0.000	100,000	63,586	66,758	76,209	36010030001	En el periodo 2012 - 2015, se realiza el Estudio de articulación de la estructura administrativa con la estructura territorial de la ciudad	Estudio de articulación de la estructura administrativa con la estructura territorial de la ciudad	Número	VI	Estudio de articulación de la estructura administrativa con la estructura territorial de la ciudad	Número	0	0	1	1	1	0	530,414,691	349,238,508	401,647,186	1,281,300,385	Planeación	Planeación	
				17	0.000	0.000	36.414	33,242	23,791	36010030002	A diciembre de 2015 se realiza la Reestructuración del Sistema Municipal de Planificación	Reestructuración del Sistema Municipal de Planificación	Número	VI	Reestructuración del Sistema Municipal de Planificación	Número	0	0	0	1	1	0	0	200,000,000	200,000,000	400,000,000	Planeación	Planeación	
363 Cal. Un Gobierno Transparente	45.426	3631 Información de calidad para la Planificación Territorial	35.740	17	0.000	10.013	10.329	11.100	7.769	36030010001	A diciembre de 2015, está adoptado, socializado e implementado el estudio de nomenclatura	Adopción, socialización e implementación del estudio de nomenclatura	%	ΣVI	V1 = Estudio adoptado (25%) V2 = Estudio difundido y socializado (25%) V3 = Estudio implementado (50%)	%	25	25	50	75	100	0	658,004,000	688,065,000	719,345,000	2,065,414,000	Planeación	Planeación	
				17	5.820	4.992	4.925	5.062	5.206	36030010002	En el periodo 2012 - 2015, se mantiene actualizada en 100% la Base de datos de estratificación	Base de datos de estratificación actualizada	%	(V1/V2)*100	V2 = Solicitudes para asignación y revisión de estrato (datos)	Número	100	100	100	100	100	400,000,000	328,000,000	328,000,000	328,000,000	1,384,000,000	Planeación	Planeación	
				17	0.000	3.278	3.000	3.000	2.317	36030010003	A diciembre de 2015 está realizado el Censo de Estratificación de Fincas y Viviendas dispensas	Censo de Estratificación de Fincas y Viviendas dispensas realizado	Número	VI	Censo de Estratificación de Fincas y Viviendas dispensas realizado	Número	0	0	1	1	1	0	84,000,000	43,200,000	80,000,000	207,200,000	Planeación	Planeación	
				17	4.364	7.609	3.002	3.086	4.514	36030010004	A diciembre de 2015, se encuentra en un 75% la implementación de la Infraestructura de Datos Espaciales de Santiago de Cali- IDESC	Infraestructura de Datos Espaciales de Santiago de Cali- IDESC implementada	%	VI	V= Avance en la implementación de la IDESC	%	50	56	63	69	75	300,000,000	500,000,000	200,000,000	200,000,000	1,200,000,000	Planeación	Planeación	
				17	2.910	0.000	2.252	0.000	1.316	36030010005	En el periodo 2012-2015, se ha construido en un 100% la Red geodésica satelital del municipio y está en funcionamiento	Construcción de la Red geodésica satelital del municipio	%	(V1/V2)*100	V1 = Estaciones geodésicas construidas V2 = Estaciones geodésicas por construir	Número	0	50	0	100	100	200,000,000	0	380,000,000	60,000,000	640,000,000	Planeación	Planeación	
				17	3.070	3.044	3.002	3.086	3.050	36030010006	En el periodo 2012 - 2015, las 17 Dependencias tienen capacitación y asistencia técnica en formulación de proyectos	Dependencias capacitadas y con asistencia técnica en formulación de proyectos	Número	VI	Dependencias capacitadas y con asistencia técnica en formulación de proyectos	Número	17	17	17	17	17	211,000,000	200,000,000	200,000,000	200,000,000	811,000,000	Planeación	Planeación	
				17	0.000	0.000	2.252	4.629	3.693	36030010007	A diciembre de 2015 hay dos Módulos de SAP en productivo para el seguimiento y evaluación de proyectos y toma de decisiones	Módulos de SAP en productivo en seguimiento y evaluación de proyectos y toma de decisiones	Número	VI	Módulos de SAP en productivo en seguimiento y evaluación de proyectos	Número	0	0	0	1	2	0	0	150,000,000	300,000,000	450,000,000	Planeación	Planeación	
				17	5.820	5.364	7.249	3.404	6.959	36030010008	En el periodo 2012 - 2015, se publican al menos cuatro documentos con estadísticas básicas en el Municipio	Documentos con estadísticas básicas en el Municipio publicados	Número	VI	Documentos con estadísticas básicas publicados	Número	4	4	4	4	4	400,000,000	352,467,014	682,713,716	414,985,087	1,850,165,817	Planeación	Planeación	
				17	0.000	0.000	3.501	3.543	2.752	36030010009	A diciembre de 2015 está formulado el Plan Prospectivo Cali, Visión 2036	Estructuración y socialización del Plan Prospectivo Cali, Visión 2036	Número	VI	Plan Prospectivo Cali, Visión 2036	Número	0	0	0	1	1	0	0	100,000,000	100,000,000	200,000,000	Planeación	Planeación	
				17	32.008	25.393	24.226	25.004	22.199	36030010010	A diciembre de 2015, se atienden al menos el 90% de las solicitudes de encuesta del Sisben	Participación en la atención a solicitudes de encuesta del Sisben	%	(V1/V2)*100	V1 = Solicitudes de encuesta Sisben atendidas V2 = Solicitudes de encuesta Sisben radicadas	Número	67	70	85	90	90	2,200,000,000	1,800,000,000	1,747,000,000	1,750,000,000	7,497,000,000	Planeación	Planeación	
				17	0.000	3.044	0.000	0.000	3.752	36030010012	A diciembre de 2013 está realizada Encuesta socioeconómica de Cali	Encuesta socioeconómica del Municipio de Santiago de Cali	Número	VI	V = Encuesta socioeconómica de Cali	Número	0	0	1	-	-	0	200,000,000	0	0	0	200,000,000	Planeación	Planeación
				17	5.000	0.000	0.000	0.000	2.000	36030010013	A diciembre de 2012 está en funcionamiento la Unidad de Gestión de Proyectos	Unidad de Gestión de Proyectos	Número	VI	V = Unidad de Gestión de Proyectos	Número	0	1	-	-	-	0	0	0	0	0	Planeación	Planeación	
				17	0.000	2.891	2.751	2.772	3.091	36030010014	En el periodo 2012 - 2015, se actualiza el Expediente Municipal	Actualización del Expediente Municipal	%	VI	Avance en la Actualización del Expediente Municipal	%	0	0	60	80	100	0	190,000,000	50,000,000	50,000,000	290,000,000	Planeación	Planeación	
				17	3.514	3.044	3.002	3.086	3.165	36030010015	En el periodo 2012 - 2015, se formula, evalúa y divulga el instrumento de planificación	Instrumento de planificación del municipio formulado, evaluado y divulgado	Número	VI	Instrumento de planificación formulado, evaluado y divulgado	Número	0	1	1	1	1	1	241,500,000	200,000,000	200,000,000	200,000,000	841,500,000	Planeación	Planeación
		3632 Servicio al ciudadano	37.437	17	6.018	4.391	7.664	6.960	6.018	36030020002	A diciembre de 2015, está implementada la Estrategia Gobierno en línea	Estrategia Gobierno en línea implementada	%	VI	V = Ponderación de factores evaluados por MinTIC	%	46.8	46.8	70	100	100	0	363,000,000	750,000,000	750,000,000	1,863,000,000	Planeación	Planeación	
				17	0.000	5.727	5.645	5.615	5.612	36030020004	A diciembre de 2015, hay cinco Trámites del DAPM vinculados a la Ventanilla Única del Constructor	Integración de la Ventanilla Única del Constructor con los trámites del DAP	Número	VI	V = Trámites del DAPM vinculados a la Ventanilla Única del Constructor	Número	2	2	3	4	5	0	60,100,000	63,105,000	66,260,250	189,465,250	Planeación	Planeación	
				17	0.000	1.672	2.540	2.514	2.796	36030020006	A diciembre de 2015, se ha Digitalizado el 40% de la cartografía de la planeación del DAP	Digitalización de la cartografía de la planeación del DAP	%	(V1/V2)*100	V1 = Planos digitalizados V2 = Planos por digitalizar	Número	0	0	5	20	40	0	138,220,000	52,800,000	55,440,000	246,460,000	Planeación	Planeación	

CUADRO 4 F

**METAS DE RESULTADO PLAN INDICATIVO 2012 – 2015 DE
RESPONSABILIDAD DEL DEPARTAMENTO ADMINISTRATIVO
DE PLANEACIÓN**

Municipio de Santiago de Cali

Plan indicativo 2012 - 2015

Metas de resultado

DEPARTAMENTO ADMINISTRATIVO DE PLANEACION

Línea 31 CaliDA: Equidad para todos

Componente	Sector DNP	Código indicador	Meta	Indicador de producto (Descripción)	Unidad de medida	LB 2011	Meta 2015	Dependencia
311 Intervención Social	15	310101R	A diciembre de 2015 Incidencia de pobreza multidimensional bja de 31.97% a 12%	Incidencia de pobreza multidimensional, IPM (DNP)	%	31.97 (2005)	12	Educación Salud Vivienda Planeación
	15	310102R	A diciembre de 2015 la Proporción de personas que se encuentran por debajo de la Línea de Pobreza baja de 26,1% a 21.5%	Proporción de personas que se encuentran por debajo de la Línea de Pobreza.	%	26.1 (2010)	21.5	Educación Salud Vivienda Planeación

Línea 33 CaliDA: Prosperidad para Todos

Componente	Sector DNP	Código indicador	Meta	Indicador de producto (Descripción)	Unidad de medida	LB 2011	Meta 2015	Dependencia
331 Competitividad de Cali y la Región	14	330101R	A diciembre de 2015 está por debajo de 5 la posición ocupada en el Ranking nacional de ambiente de negocios según la medición del Doing Business de la IFC	Ranking nacional de ambiente de negocios según la medición del Doing Business de la IFC	Posición ocupada	20 (2010)	≤ 5	Planeación Hacienda
332 Fortalecimiento Empresarial	14	330201R	A diciembre de 2015 se aumenta a 3,900 las Sociedades nuevas registradas en el año ante la CCC	Sociedades nuevas registradas en el año ante la CCC	Número	3,134 promedio (2008-2011)	3,900 promedio (2012-2015)	Planeación
	14	330202R	A diciembre de 2015 se reduce la Tasa de desempleo promedio anual al 11%	Tasa de desempleo promedio anual (%)	%	15.4	11.0	Planeación
	14	330203R	A diciembre de 2015 se aumenta al 55 el Índice de calidad del empleo (ICE)	Índice de calidad del empleo (ICE)	índice	46.4	55.0	Planeación
	14	330204R	A diciembre de 2015 se disuelven 1,300 sociedades ante la Cámara de Comercio de Cali	Sociedades disueltas en el año ante la Cámara de Comercio de Cali	Número	865 promedio (2008-2011)	1,300 promedio (2012-2015)	Planeación
333 Emprendimiento e Innovación	14	330301R	A diciembre de 2015 hay 5 Planes de negocio de emprendimiento apalancados con inversión extranjera directa	Planes de negocio de emprendimiento apalancados con inversión extranjera directa	Número	0	5	Planeación

Municipio de Santiago de Cali

Plan indicativo 2012 - 2015

Metas de resultado

Línea 34 CaliDA: Un Entorno Amable para Todos

Componente	Sector DNP	Código indicador	Meta	Indicador de producto (Descripción)	Unidad de medida	LB 2011	Meta 2015	Dependencia
343 Vivienda Digna	8	340303R	A diciembre de 2015 está Formulado y adoptado el Plan Estratégico de Vivienda	Formulación y adopción del Plan Estratégico de Vivienda	%	0	100	Planeación Vivienda
344 Espacio Público y Equipamientos Colectivos de Calidad para Todos	16	340401R	A diciembre de 2015 se aumenta a 3.3 m2/hab el espacio Público Efectivo	Espacio Público Efectivo por habitante	m2 / hab	2.6	3.3	Bienes Inmuebles Planeación Dagma Gobierno
347 Desarrollo Territorial Equilibrado	19	340701R	A diciembre de 2015 está el POT adoptado y la reglamentación de los instrumentos de planificación financiación y gestión del suelo propuestos en el Plan está en 75%	POT adoptado y reglamentación de los instrumentos de planificación financiación y gestión del suelo propuestos en el Plan	%	10	75	Planeación

Línea 35 CaliDA: Proyección Global Para Todos

Componente	Sector DNP	Código indicador	Meta	Indicador de producto (Descripción)	Unidad de medida	LB 2011	Meta 2015	Dependencia
351 Profundización de la ciudad-	14	350101R	A diciembre de 2015 hay 4 Acuerdos de gestión territorial articulada diseñados e implementados	Acuerdos de gestión territorial articulada diseñados e implementados	Número	0	4	Planeación
	14	350102R	A diciembre de 2015 hay un Plan de Ordenamiento Regional (G8)	Plan de Ordenamiento Regional (G8)	Número	0	1	Planeación
352 Cali Conectada con el Mundo	14	350201R	A diciembre de 2015 se aumenta al 25% la Penetración de suscriptores de internet de banda ancha Vive Digital	Penetración de suscriptores de internet de banda ancha Vive Digital	%	10.1	25	Emcali Planeación
353 Cali Cultura y Economía Globales	14	350301R	A diciembre de 2015 hay \$500 millones de dolares en Inversión extranjera en la ciudad región en alianza con promotoras.	Inversión extranjera en la ciudad región en alianza con promotoras.	Millones de dólares	80	500	Planeación
	14	350302R	A diciembre de 2015 se aumenta a 25 millones de dolares los Recursos de cooperación internacional e inversión social privada captados	Recursos de cooperación internacional e inversión social privada captados	Millones de dólares	6	25	Planeación

Municipio de Santiago de Cali

Plan indicativo 2012 - 2015

Metas de resultado

Línea 36 CaliDA: Buen Gobierno para Todos

Componente	Sector DNP	Código indicador	Meta	Indicador de producto (Descripción)	Unidad de medida	LB 2011	Meta 2015	Dependencia
361 Gestión Pública y Desarrollo Organizacional de Calidad	19	360101R	A diciembre de 2015 el municipio está certificado en la NTCGP-1000-2009	Certificación en la NTCGP-1000-2009	Número	0	1	Planeación Todas las dependencias
	19	360102R	A diciembre de 2015 está implementado el 100% de los sistemas de gestión MECI, SGC y SISTEDA	Implementación de los sistemas de gestión MECI, SGC y SISTEDA	%	73.6	100	Planeación Todas las dependencias
	19	360103R	A diciembre de 2015 está evaluado en 100% el Sistema de Control Interno	Evaluación al Sistema de Control Interno	%	65.2	100	Planeación Todas las dependencias
363 Cali, Un Gobierno Transparente	19	360306R	A diciembre de 2015 está en 100 Índice de Gobierno Abierto	Índice de Gobierno Abierto	Ubicación	56.2	100	Planeación Todas las dependencias