

ALCALDÍA DE SANTIAGO DE CALI
ASESORÍA DE PARTICIPACIÓN CIUDADANA

FICHAS RESUMEN
ESTRATEGIA DE PARTICIPACIÓN CIUDADANA
PARA APOYAR EL
GRUPO TIOS
COMUNA 1 Recorrido 4 de Junio de 2014

Junio 27 de 2014

ESTRATEGIA TERRITORIOS DE INCLUSION Y OPORTUNIDADES - TIOS

Tabla de contenido

1.0 PRESENTACION ESTRATEGIA TIOS COMUNA	5
1.1 Presentación estrategia TIOS CALI 1	5
1.1.1 PROGRAMAS A DESARROLLAR EN LA ESTRATEGIA TIO'S	5
1.2 CARACTERIZACION SOCIOECONÓMICA DE LA COMUNA1	6
1.2.1 LOCALIZACION GENERAL DE LA COMUNA1	6
1.2.2 CARACTERIZACION SOCIOECONOMICA COMUNA	6
2.0 ESTRAEGIA TIO'S COMUNA 1 RECORRIDO	10
2.2. Reunión y presentación estrategia TIOS CALI No. 1	13
3.0 RECORRIDO ESTRATEGIA TIOS	14
3.1. Nombre de la Solicitud: <i>Construcción de cubierta cancha José Celestino Mutis, proyectarlo como un Coliseo deportivo.</i>	14
Situación encontrada:	15
Solicitudes adicionales:	15
Acción inmediata:	15
Gestión lograda:	15
Entidad responsable:	15
Descripción del Compromiso:	15
3.2 Nombre de la solicitud: <i>Proyectar un complejo ambiental, deportivo y cultural en el lote contiguo a la unidad recreativa Tory Castro. Iluminación de cancha y mantenimiento de zona verde.</i>	15
Situación Encontrada:	16
Solicitudes adicionales:	16
Acción inmediata:	16
Gestión lograda:	16
Entidad responsable:	16
Descripción del Compromiso:	16
3.3 Nombre de la solicitud: <i>mantenimiento de sede comunal terrón.</i>	17
Situación encontrada:	17
Solicitudes adicionales:	18
Acción inmediata:	18
Gestión lograda:	18
Entidad responsable:	18
Descripción del Compromiso:	18
3.4 Nombre de la solicitud: <i>construcción muro de contención e inmaculada, y ampliación de la sala de cómputo.</i>	18
Situación encontrada:	19
Solicitudes adicionales:	19
Acción Inmediata:	19
Gestión lograda:	19
Entidad responsable:	19
Descripción del Compromiso:	19
3.5 Nombre de la solicitud: <i>construcción muros de contención polideportivo las Malvinas.</i>	19
Situación encontrada:	20
Solicitudes adicionales:	20
Acción Inmediata:	20
Gestión lograda:	20
Entidad responsable:	20
Descripción del Compromiso:	21
3.6. Nombre de la solicitud: <i>mejoramiento de la cancha múltiple del centro cultural Vistahermosa, iluminación.</i>	21
Situación encontrada:	22
Solicitudes adicionales:	22
Acción Inmediata:	22
Gestión lograda:	22

ALCALDIA DE SANTIAGO DE CALI
ASESORIA DE PARTICIPACION CIUDADANA

ESTRATEGIA TERRITORIOS DE INCLUSION Y OPORTUNIDADES - TIOS

Entidad responsable:.....	22
Descripción del Compromiso:	22
3.7. Nombre de la solicitud: <i>construcción de nuevas aulas y laboratorio I.E.O Luis Fernando Caicedo.</i>	22
Situación encontrada:	23
Solicitudes adicionales:	23
Acción Inmediata:	23
Gestión lograda:.....	24
Entidad responsable:.....	24
Descripción del Compromiso:	24
3.8. Nombre de la solicitud: <i>ejecución de la caseta comunal.</i>	24
Situación encontrada:	25
Solicitudes adicionales:	25
Acción Inmediata:	25
Gestión lograda:.....	25
Entidad responsable:.....	25
Descripción del Compromiso:	25
3.9. Nombre de la solicitud: <i>construcción de muro.</i>	25
Situación encontrada:	26
Solicitudes adicionales:	26
Acción Inmediata:	26
Gestión lograda:.....	26
Entidad responsable:.....	26
Descripción del Compromiso:	26
3.10. Nombre de la solicitud: <i>proceso de regulación vial.</i>	27
Situación encontrada:	27
Solicitudes adicionales:	27
Acción Inmediata:	27
Gestión lograda:.....	28
Entidad responsable:.....	28
Descripción del Compromiso:	28
3.11. Nombre de la solicitud: <i>mejorar la administración de la escuela Cabal Pombo.</i>	28
Situación encontrada:	28
Solicitudes adicionales:	29
Acción Inmediata:	29
Gestión lograda:.....	29
Entidad responsable:.....	29
Descripción del Compromiso:	29
3.12. Nombre de la solicitud: <i>mejoramiento locativo polideportivo contiguo al colegio Santa Isabel de Hungría.</i>	29
Situación encontrada:	30
Solicitudes adicionales:	30
Acción Inmediata:	30
Gestión lograda:.....	30
Entidad responsable:.....	30
Descripción del Compromiso:	30

“Promover un nuevo concepto urbano: Generar corredores que unan espacios o equipamientos urbanísticos ya existentes, pero al día de hoy carentes de conectividad, aislados, sin identidad, Promoviendo la calidad de vida urbana y logrando beneficios ambientales”

Tomado de Oficina de Medio Ambiente de Naciones Unidas - PNUMA

ESTRATEGIA TERRITORIOS DE INCLUSION Y OPORTUNIDADES - TIOS

1.0 PRESENTACIÓN ESTRATEGIA TIOS COMUNA

1.1 Presentación estrategia TIOS CALI 1

- ✓ Los Territorios de Inclusión y Oportunidad (TIO) están conformados por barrios vecinos que en términos generales albergan poblaciones con indicadores de vulnerabilidad socio-económicos similares.
- ✓ Los TIO son una metodología de intervención social que busca **focalizar, articular y sincronizar** las intervenciones sociales, públicas y privadas en territorios específicos.
- ✓ Los TIO son una estrategia para avanzar en el desarrollo humano, tejido social y participación comunitaria.

1.1.1 PROGRAMAS A DESARROLLAR EN LA ESTRATEGIA TIO'S

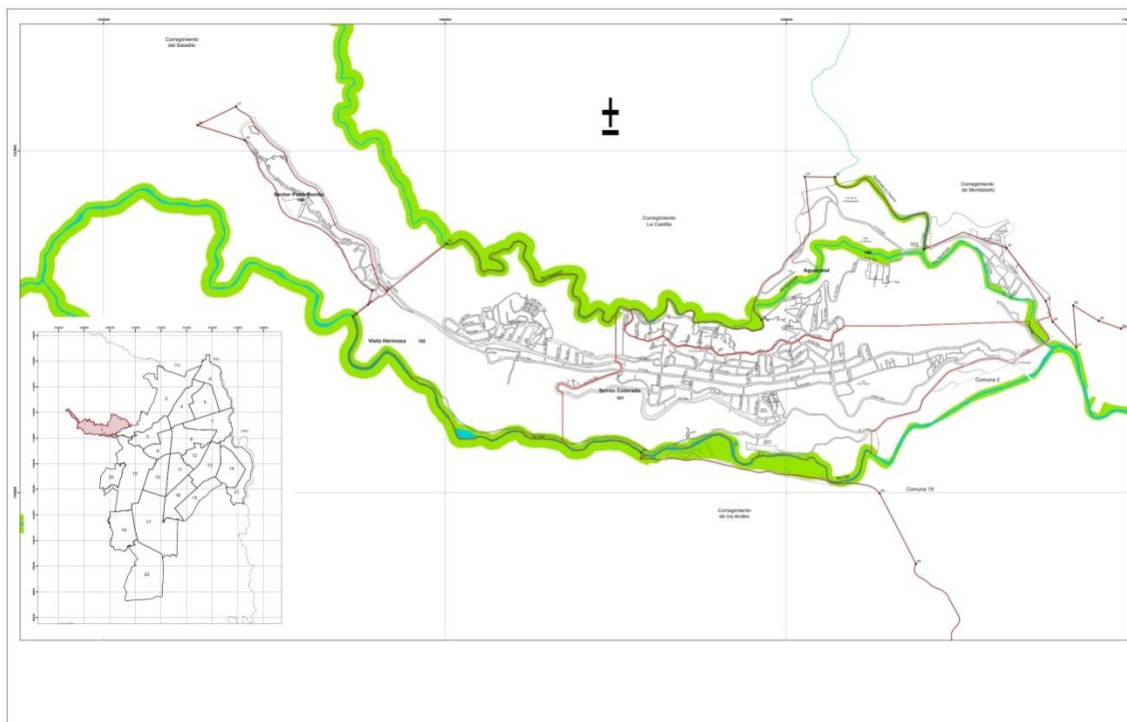
La Estrategia Tios tiene cinco Programas para su intervención en los barrios seleccionados:



ESTRATEGIA TERRITORIOS DE INCLUSION Y OPORTUNIDADES - TIOS

1.2 CARACTERIZACIÓN SOCIOECONÓMICA DE LA COMUNA1

1.2.1 LOCALIZACIÓN GENERAL DE LA COMUNA1



Fuente: Territorio. Departamento de Planeación Municipal. Recuperado Mayo de 2014

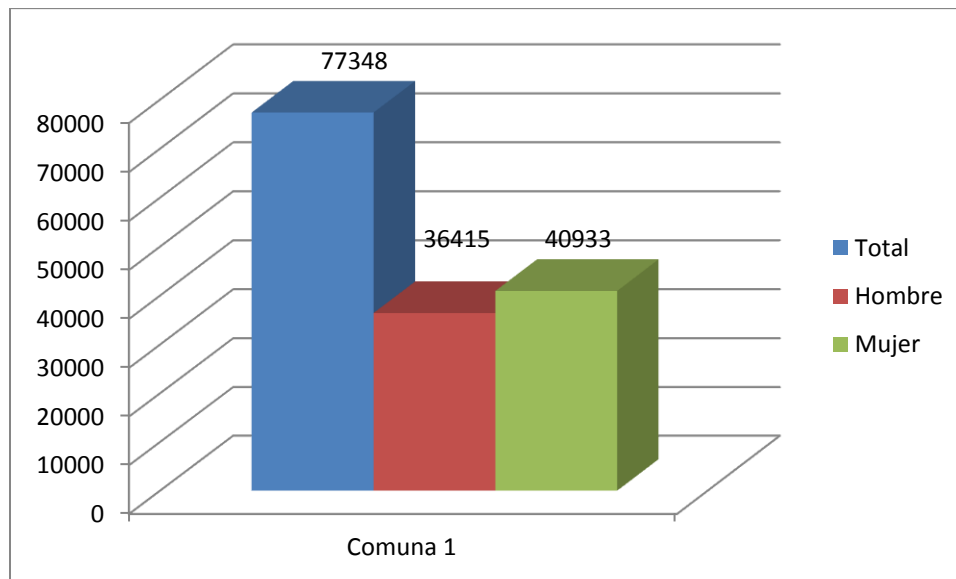
La comuna 1 se encuentra en occidente del área urbana sobre el Piedemonte de la Cordillera Occidental, entre las cuencas de los ríos Cali y Aguacatal. Limita al norte con los Corregimientos de El Saladito, La Castilla, Montebello y Golondrinas; al nororiente con la Comuna 2; al sur con la Comuna 19 y el Corregimiento de Los Andes; y al occidente con el Corregimiento de El Saladito.

1.2.2 CARACTERIZACIÓN SOCIOECONÓMICA COMUNA

La información que a continuación se presenta fue extraída del Documento Cali en Cifras 2011 recopilado por el Departamento de Planeación Municipal

Variables	Unidad de medida	Comuna 1
GENERAL		
Área bruta	ha	384.22
Población	Personas	77,348
Densidad bruta	Hab/ha	201.31

ESTRATEGIA TERRITORIOS DE INCLUSION Y OPORTUNIDADES - TIOS



Fuente: Gráfico propio

Viviendas	Unidades	16,075
Densidad bruta	Viv/ha	41.84
Estrato moda	Número	1
Barrios	Número	2
Urbanizaciones y sectores	Número	2
Manzanas	Número	329
Predios Construidos	Número	12,233
Avalúo	Millones de \$	406,256
Lotes	Número	640
Avalúo	Millones de \$	32,167

SALUD

Puestos de salud	Número	2
Centros de salud y CAB	Número	1
Centro hospital	Número	-
Hospitales y clínicas	Número	-
Defunciones generales	Número	226

EDUCACIÓN

Educación preescolar

Establecimientos	Número	37
------------------	--------	----

ESTRATEGIA TERRITORIOS DE INCLUSION Y OPORTUNIDADES - TIOS

Matrícula	Personas	1,403
-----------	----------	-------

Educación primaria

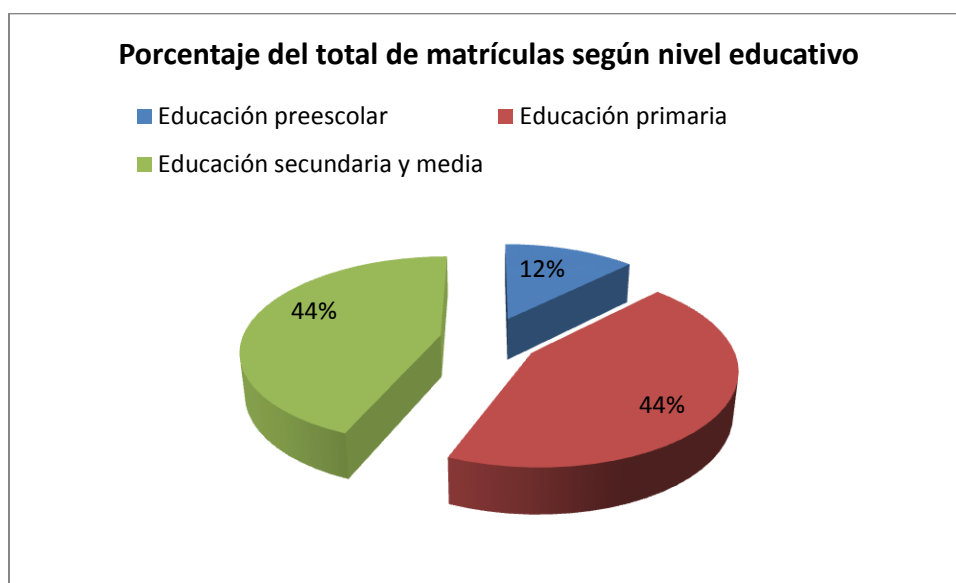
Establecimientos	Número	32
------------------	--------	----

Matrícula	Personas	4,869
-----------	----------	-------

Educación secundaria y media

Establecimientos	Número	22
------------------	--------	----

Matrícula	Personas	4,883
-----------	----------	-------



Fuente: Gráfico propio

SEGURIDAD

Inspecciones, Comisaria, C.J.	Número	2
-------------------------------	--------	---

Estaciones de policía	Número	1
-----------------------	--------	---

Centro Atención Inmediata	Número	-
---------------------------	--------	---

Estaciones de bomberos	Número	1
------------------------	--------	---

Violencia

Homicidios Comunes	Muertes	47
--------------------	---------	----

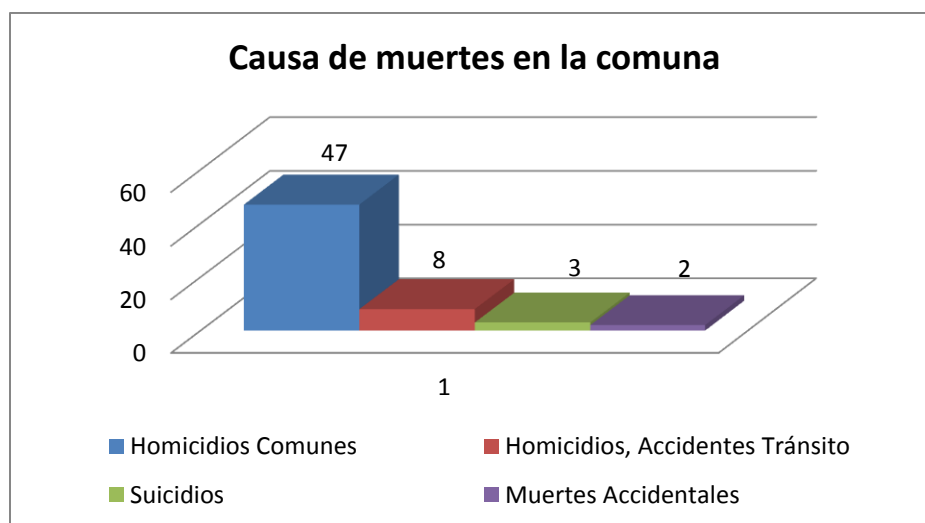
Homicidios Accidentes Tránsito	Muertes	8
--------------------------------	---------	---

Suicidios	Muertes	3
-----------	---------	---

Muertes Accidentales	Muertes	2
----------------------	---------	---

Fuente: Cali en Cifras. Departamento de Planeación Municipal. 2011

ESTRATEGIA TERRITORIOS DE INCLUSION Y OPORTUNIDADES - TIOS



Fuente: Gráfico propio

Barrios de la comuna:

Barrios Comuna 1		
<u>Barrio</u>	<u>Sector</u>	<u>Barrios TIOS</u>
<ul style="list-style-type: none"> Alto Aguacatal Bajo Aguacatal La Legua Palermo Palmas I Palmas II Terrón Colorado I Terrón Colorado II Vista Hermosa Urbanización Aguacatal Villa del Mar 	<ul style="list-style-type: none"> Bajo Palermo El Retén La Berraquera La Estatua La Fortuna La Fresas La Gracia Los Lotes La Paz La Playita Mata de Guadua Patio Bonito Puente Azul 	<ul style="list-style-type: none"> Alto Aguacatal Bajo Aguacatal Palermo Terrón Colorado I Terrón Colorado II Vista Hermosa

ESTRATEGIA TERRITORIOS DE INCLUSION Y OPORTUNIDADES - TIOS
2.0 ESTRAEGIA TIO'S COMUNA 1 RECORRIDO

2.1. Guía metodológica – propuesta recorrido

Propuesta recorrido Barrios TIO - COMUNA No. 1					
Orden en el Recorrido	Eje o Programa	Barrio	Solicitud Comunidad	Ubicación	Entidad Responsable
1	Espacios y hábitat amables	Vistahermosa - sector Patio Bonito	Construcción de un salón múltiple en predio de Secretaría de Vivienda		Secretaría de Vivienda
	Inclusión social de jóvenes	Vistahermosa	Construcción laboratorio IE Luis Fernando Caicedo		Secretaría de Educación
	Espacios y hábitat amables/inclusión social de jóvenes	Vistahermosa	Mejoramiento de la cancha múltiple del Centro Cultural Vistahermosa, iluminación.		Secretaría de Gobierno
	Inclusión social de jóvenes	Vistahermosa	Ampliación de la biblioteca Centro Cultura		Secretaría de Cultura
	Espacios y hábitat amables	Vistahermosa	Titulación sede de la AC Vistahermosa y mejoramiento locativo.		Secretaría de Bienestar
2	Espacios y hábitat amables	Vistahermosa	Ampliación Puesto de Salud		Secretaría de Salud
3	Espacios y hábitat amables	Terrón colorado I	Mantenimiento de malla vial	Avenida 4, 6, 7 y 8 con calle 13 a la 26.	Secretaría de Infraestructura
	Espacios y hábitat amables	Terrón colorado I	Reposición de acueducto X	Avenida 4, 6, 7 y 8 con calle 13 a la 26.	EMCALI
	Espacios y hábitat amables	Terrón colorado I	Mantenimiento de sede comunal Terrón I		Secretaría de Bienestar

ALCALDIA DE SANTIAGO DE CALI
ASESORIA DE PARTICIPACION CIUDADANA

ESTRATEGIA TERRITORIOS DE INCLUSION Y OPORTUNIDADES - TIOS

4	Desarrollo de primera infancia	Alto Aguacatal	Mejorar la admiración de le Escuela Cabal Pombo		Secretaría de Educación
	Espacios y hábitat amables / Inclusión social jóvenes	Alto Aguacatal	Mejoramiento de las dos canchas la Playita		Secretaría de Deporte
	Espacios y hábitat amables	Alto Aguacatal	Mantenimiento de los canales de aguas lluvias		EMCALI
5	Espacios y hábitat amables / Inclusión social jóvenes	Alto Aguacatal	Mejoramiento locativo Polideportivo contiguo al colegio Santa Isabel de Hungría		Secretaría de Deporte
	Espacios y hábitat amables	Bajo Aguacatal	Recuperación del puente vehicular al frente del colegio Santa Isabel de Hungría		Secretaría de Infraestructura
	Espacios y hábitat amables	Alto y Bajo Aguacatal	Recuperación de la vía Alto Aguacatal		Secretaría de Infraestructura
6	Espacios y hábitat amables	Bajo Aguacatal	Titulación / Ampliación de la Biblioteca		Secretaría de Cultura
7	Espacios y hábitat amables / Inclusión social jóvenes	Terrón Colorado I	Construcción de cubierta cancha José Celestino Mutis, proyectándolo como un coliseo deportivo		Secretaría de Deporte
8	Espacios y hábitat amables	Terrón Colorado II	Mejoramiento locativo sede comunal (antiguo geriátrico)		Secretaría de Bienestar

ALCALDIA DE SANTIAGO DE CALI
ASESORIA DE PARTICIPACION CIUDADANA

ESTRATEGIA TERRITORIOS DE INCLUSION Y OPORTUNIDADES - TIOS

	Espacios y hábitat amables / Inclusión social jóvenes	Terrón Colorado I	Proyectar un complejos ambiental, deportivo y cultural en el lote contiguo a la unidad recreativa Tory Castro		Secretaría de Deporte
9	Espacios y hábitat amables	Terrón Colorado II	Construcción muro de contención IE Inmaculada, y ampliación de la sala de cómputo		Secretaría de Educación
10	Espacios y hábitat amables	Sector la Portada	Construcción muros de contención polideportivo Las Malvinas		Planeación - Secretaría de Infraestructura
	Espacios y hábitat amables	Sector la Portada	Reposición de redes de acueducto y alcantarillado		EMCALI
11	Espacios y hábitat amables	Palermo	Pavimentación	Avenida 4 Oeste Calle 22 hasta la 25	Secretaría de Infraestructura
	Espacios y hábitat amables	Palermo	Construcción muro de contención		Planeación - Secretaría de Infraestructura
12	Espacios y hábitat amables	Sector Bajo Palermo	Pavimentación. Revisión de redes de acueducto	Calle 22 Bis entre Avenida 3 y 6	EMCALI - Secretaría de Infraestructura
	Espacios y hábitat amables	Urbanización la Fortuna	Construcción muro de contención Avenida 4 con calle 20		Planeación - Secretaría de Infraestructura

ESTRATEGIA TERRITORIOS DE INCLUSION Y OPORTUNIDADES - TIOS

2.2. Reunión y presentación estrategia TIOS CALI No. 1

PARTICIPANTES REUNIÓN C.A.L.I. 1	
REPRESENTANTES DE LA COMUNIDAD	ADMINISTRACIÓN MUNICIPAL
Director del C.A.L.I 1	Equipo Asesoría de Participación Ciudadana
Líderes de la JAC	Equipo TIO
Líderes de JAL	Profesionales de otras dependencias
Líderes de organizaciones comunitarias	
Líderes de organizaciones sociales	



ESTRATEGIA TERRITORIOS DE INCLUSION Y OPORTUNIDADES - TIOS

3.0 RECORRIDO ESTRATEGIA TIOS

A continuación se muestran las solicitudes priorizadas por el equipo TIOS en la comuna 1 en la visita realizada a la comuna en el recorrido el día 4 de junio 2014, en compañía de líderes de la comunidad y delegados de las diferentes Secretarías de la Administración.

Reunión previa en la sede del Cali 1.

3.1. Nombre de la Solicitud: *Construcción de cubierta cancha José Celestino Mutis, proyectarlo como un Coliseo deportivo.*

- **Eje de Intervención:** Espacio y Hábitat Amables
- **Eje de Intervención:** Intervención social jóvenes
- **Fecha recorrido:** junio 4 de 2014
- **Dirección:** Avenida 6 entre calle 17 y 18
- **Barrio:** Terrón Colorado.
- **Comuna:** 1
- **Entidad competente:** Secretaría de Deportes.
- **Líder promotor:** Rómulo Ramírez

Registro fotográfico de la visita al espacio donde se construirá el Coliseo Deportivo



ESTRATEGIA TERRITORIOS DE INCLUSION Y OPORTUNIDADES - TIOS

Situación encontrada:

La Secretaría de Deportes preparo los diseños para la construcción de un polideportivo que beneficiara a una población de 1500 personas, para la ejecución de este proyecto se cuenta con la destinación de 380 millones y se requiere la consecución de 500 millones más para la terminación. El predio está ubicado contiguo a la institución educativa oficial José Celestino Mutis y cuenta con el funcionamiento de canchas múltiples para la práctica deportiva.

Solicitudes adicionales:

Mayor presencia de la policía en la zona

Acción inmediata:

Gestión lograda:

Entidad responsable:

- La Secretaría de Deportes

Descripción del Compromiso:

Se presentó esta Solicitud a Consejo de Gobierno el xx de xxxx de 2014 La Secretaría de Deportes identificó un municipio y cuenta con xxx millones en el POAI xxxx.

3.2 Nombre de la solicitud: *Proyectar un complejo ambiental, deportivo y cultural en el lote contiguo a la unidad recreativa Tory Castro. Iluminación de cancha y mantenimiento de zona verde.*

- **Eje de Intervención:** Espacios y habitas amables / inclusión social de jóvenes
- **Fecha recorrido:** 4 de junio de 2014
- **Dirección:** Entre Calle 12 y calle 19, y entre avenida 4 y avenida 4ª
- **Barrio:** Terrón Colorado
- **Comuna:** 1
- **Entidad competente:** Secretaría de Deporte.
- **Líder promotor:**

Registro fotográfico de la visita al espacio donde se solicita adecuar el complejo deportivo.

ESTRATEGIA TERRITORIOS DE INCLUSION Y OPORTUNIDADES - TIOS



Situación Encontrada:

Se hizo visita a un predio contiguo al polideportivo Tory Castro donde existe y por indicación de la comunidad es de propiedad de la Corporación para la Recreación Popular, en el mismo se encuentran acondicionadas dos escenarios deportivos con iluminación pero ante la falta de cerramiento se convierten en lugares peligrosos para la comunidad.

Solicitudes adicionales:

Se requiere realizar corte del pasto que abunda y aumentar su iluminación.

Acción inmediata:

- Acondicionarlos como parque y mejorar el mantenimiento de la infraestructura deportiva.
- Se proyecte un complejo ambiental, cultural y deportivo
- También se solicita que el DAGMA realice las labores de mantenimiento y embellecimiento.

Gestión lograda:

Entidad responsable:

- Secretaría de Deporte, Dagma y Dirección de Planeación Municipal. Descripción del Compromiso.
- Se presentó esta Solicitud a Consejo de Gobierno el xx de junio de 2014.

Descripción del Compromiso:

ESTRATEGIA TERRITORIOS DE INCLUSION Y OPORTUNIDADES - TIOS

3.3 Nombre de la solicitud: *mantenimiento de sede comunal terrón.*

- **Eje de Intervención:** Espacios y hábitat
- **Fecha recorrido:** junio 4 de 2014.
- **Dirección:** Dirección: Avenida 5 No. 24-32
- **Barrio:** Terrón Colorado
- **Comuna:** 1
- **Entidad competente:** Secretaría de Bienestar.
- **Líder promotor:**

Registro fotográfico de la visita al espacio donde se solicita realizar las adecuaciones de la sede comunal.



Situación encontrada:

En la sede comunal se requiere su acondicionamiento con elementos de seguridad que permitan realizar actividades comunitarias regulares

ESTRATEGIA TERRITORIOS DE INCLUSION Y OPORTUNIDADES - TIOS

Solicitudes adicionales:

Ninguna

Acción inmediata:

- Se requiere otra contrapartida que venga por dependencia para ejecutar la adecuación de la sede con los recursos existentes en el orden de los 20 millones de pesos.

Gestión lograda:

Entidad responsable:

- Secretaria de Bienestar Social

Descripción del Compromiso:

- Se presentó esta Solicitud a Consejo de Gobierno el xx de junio de 2014.

3.4 Nombre de la solicitud: *construcción muro de contención e inmaculada, y ampliación de la sala de cómputo.*

- **Eje de Intervención:** Espacios y habitas amables
- **Fecha recorrido:** junio 4 de 2014
- **Dirección:** Av.5 Oeste No 10-00
- **Barrio:** Terrón Colorado II
- **Comuna:** 1
- **Entidad competente:** Secretaría de Educación.
- **Líder promotor:**

Registro fotográfico de la visita al espacio donde se solicita construir el muro de contención.



ESTRATEGIA TERRITORIOS DE INCLUSION Y OPORTUNIDADES - TIOS

Situación encontrada:

La Institución Educativa Inmaculada Concepción se encuentra en amenaza de riesgo por deslizamiento en su parte posterior debido a la falta de un muro de contención con la vía de acceso a las urbanizaciones de la parte más alta. Esa falta de adecuación (muro) permite también la inseguridad al interior del mismo, dado que por este sitio ingresa la delincuencia común a ocasionar robos y consumir SPA.

Solicitudes adicionales:

- La institución requiere la ampliación de la sala de computo para ampliar la cobertura de 16 estudiantes participantes en la asignatura de tecnología, igualmente mejorar las condiciones de las aulas de clase y la dotación de pupitres

Acción Inmediata:

- Gestionar ante la Dirección de Planeación Municipal la modificación de la vocación del Uso del Suelo en el POT, que establece al predio sobre el cual está establecida la Institución educativa como zona verde. Y por esa razón no se pueden apropiar recursos para la institución, más allá de pequeñas reparaciones e inversiones.

Gestión lograda:**Entidad responsable:**

- Secretaría de Educación. Dirección de Planeación Municipal.

Descripción del Compromiso:

Se presentó esta Solicitud a Consejo de Gobierno el xx de xxxx de 2014 La Secretaría de Educación cuenta con un recurso de xxxx millones en el POAI .

3.5 Nombre de la solicitud: *construcción muros de contención polideportivo las Malvinas.*

- **Eje de Intervención:** Espacios y habitas amables
- **Fecha recorrido:** junio 4 de 2014
- **Dirección:** Avenida 4 Bis oeste No. 12B-75
- **Barrio:** Sector la Portada
- **Comuna:** 1
- **Entidad competente:** Secretaría de Deportes
- **Líder promotor:**

ESTRATEGIA TERRITORIOS DE INCLUSION Y OPORTUNIDADES - TIOS

Registro fotográfico de la visita al polideportivo las Malvinas.



Situación encontrada:

Se observo un escenario deportivo con 3 superficies (canchas Múltiple y salón de conferencia) al servicio de la comunidad, las cuales solicitan ser reorganizadas con el fin de que brinden adecuado uso y no interfieran en el desarrollo de los eventos programados.

Solicitudes adicionales:

- Mantenimiento de la zona verde
- La recuperación de la malla de cerramiento del parque que se deterioro a partir de la caída de un árbol.

Acción Inmediata:

- Se instale una Mesa para concertar el diseño con la Secretaría de Deporte y DAGMA. Se requiere reforzamiento de la cancha múltiple que tiene el parque ya que está deteriorada y se requiere reconstruir la plaqueta

Gestión lograda:

Entidad responsable:

- Secretaria de Deportes

ESTRATEGIA TERRITORIOS DE INCLUSION Y OPORTUNIDADES - TIOS

Descripción del Compromiso:

- Se presentó esta Solicitud a Consejo de Gobierno el xx de junio de 2014.

3.6. Nombre de la solicitud: *mejoramiento de la cancha múltiple del centro cultural Vistahermosa, iluminación.*

- **Eje de Intervención:** Espacios y hábitat amables/inclusión social de jóvenes
- **Fecha recorrido:** junio 4 de 2014
- **Dirección:** Avenida 5A Oeste No 44-69
- **Barrio:** Vistahermosa
- **Comuna:** 1
- **Entidad competente:** Secretaría de Cultura
- **Líder promotor:**

Registro fotográfico de la visita al espacio donde se solicitan adecuar los juegos.



ESTRATEGIA TERRITORIOS DE INCLUSION Y OPORTUNIDADES - TIOS

Situación encontrada:

En este espacio la comunidad hizo 5 solicitudes: 1) ampliación del centro cultural, ampliación del Puesto de Salud y la inclusión del servicio de toma de muestras de laboratorio, 3) habilitar la cancha de fútbol que se encuentra deteriorada y mejorar la iluminación, la comunidad dice que desde la Secretaría de Deporte se cuenta con 13 millones asignados para el mejoramiento y solicita se verifique la información de cuando iniciarán las obras

Solicitudes adicionales:

Construcción de un salón múltiple para la primera infancia

Acción Inmediata:

- Gestionar a través de Emcali el funcionamiento del tanque de agua para proveer del vital líquido a la comunidad.

Gestión lograda:

Entidad responsable:

- Secretaria de Deportes, DAGMA y Secretaría de Cultura, Emcali.

Descripción del Compromiso:

- Se presentó esta Solicitud a Consejo de Gobierno el xx de junio de 2014.
- La Secretaría de Deporte se cuenta con 13 millones asignados para el mejoramiento

3.7. Nombre de la solicitud: *construcción de nuevas aulas y laboratorio I.E.O Luís Fernando Caicedo.*

- **Eje de Intervención:** Inclusión social jóvenes
- **Fecha recorrido:** 4 de junio de 2014
- **Dirección:** Av. 5 Oeste No 47A 04 5A
- **Barrio:** Vistahermosa
- **Comuna:** 1
- **Entidad competente:** Secretaría de Educación
- **Líder promotor:**

ESTRATEGIA TERRITORIOS DE INCLUSION Y OPORTUNIDADES - TIOS

Registro fotográfico de la visita al espacio donde se requiere ampliar la Institución Educativa Luis Fernando Caicedo



Situación encontrada:

En el sector de Patio Bonito la comunidad solicito que se adecue el terreno contiguo a la Institución Educativa Luis Fernando Caicedo que tiene una población estudiantil de 720 estudiantes, para ampliar este colegio con más salones que incluya un laboratorio, y una cancha múltiple. La situación es que el predio, si bien es del municipio, el uso del suelo aparece como zona verde, por lo cual la Secretaría de Educación no pudo invertir.

Solicitudes adicionales:

Ninguna

Acción Inmediata:

Gestionar ante la Dirección de Planeación Municipal la modificación de la vocación del Uso del Suelo en el POT, que establece al predio sobre el cual está establecida la Institución educativa como zona verde. Y por esa razón no se pueden apropiar recursos para la institución, más allá de pequeñas reparaciones e inversiones.

ESTRATEGIA TERRITORIOS DE INCLUSION Y OPORTUNIDADES - TIOS

Gestión lograda:

Entidad responsable:

- Secretaría de Educación.

Descripción del Compromiso:

3.8. **Nombre de la solicitud:** *ejecución de la caseta comunal.*

- **Eje de Intervención:** Espacios y Habitas amables
- **Fecha recorrido:** junio 4 de 2014
- **Dirección:** Avenida 5 oeste No. 49-04
- **Barrio:** Patio Bonito
- **Comuna:** 1
- **Entidad competente:** Secretaría de Bienestar Social
- **Líder promotor:**

Registro fotográfico de la visita al espacio donde se encuentra ubicada la caseta comunal.



ESTRATEGIA TERRITORIOS DE INCLUSION Y OPORTUNIDADES - TIOS

Situación encontrada:

La comunidad ha construido con recursos propios en esterilla, y aun el piso esta en barro. El predio donde se ubica es de la Secretaría de Vivienda y la JAC solicita que esta dependencia le transfiera este predio a la Secretaría de Bienestar Social para que se pueda hacer una inversión en la construcción de la sede.

Solicitudes adicionales:

Ninguna

Acción Inmediata:

Gestión lograda:

Entidad responsable:

- Secretaria de Bienestar Social y Secretaria de Vivienda Social

Descripción del Compromiso:

Apropiar recursos desde el situado fiscal ya que se cuenta con recursos de las vigencias 2012 y 2013, de 87 millones y 45 millones, respectivamente.

3.9. Nombre de la solicitud: *construcción de muro.*

- **Fecha recorrido:** junio 4 de 2014
- **Dirección:** Avenida 5 oeste con calle 34 y 35
- **Barrio:** Terrón Colorado I
- **Comuna:** 1
- **Entidad competente:** Secretaría de Infraestructura Vial
- **Líder promotor:**

Registro fotográfico de la visita al espacio donde se encuentra ubicada la Institución educativa bajo amenaza.

ESTRATEGIA TERRITORIOS DE INCLUSION Y OPORTUNIDADES - TIOS



Situación encontrada:

Amenaza deslizamiento frente a la institución educativa Cecilia Caballero

Solicitudes adicionales:

Ninguna

Acción Inmediata:

- Seguimiento a la construcción del muro ubicado en la avenida 5 oeste con calle 34 y 35

Gestión lograda:

Entidad responsable:

- Oficina de Riesgos y Desastres, Secretaría de Infraestructura Vial

Descripción del Compromiso:

ESTRATEGIA TERRITORIOS DE INCLUSION Y OPORTUNIDADES - TIOS

3.10. Nombre de la solicitud: *proceso de regulación vial.*

- **Fecha recorrido:** junio 4 de 2014
- **Dirección:** avenida 3 oeste con calle 22 B Bis
- **Barrio:** Bajo Palermo
- **Comuna:** 1
- **Entidad competente:** Secretaría de Infraestructura Vial
- **Líder promotor:**

Registro fotográfico de la visita a las vías donde se requiere la intervención.



Situación encontrada:

Este barrio lleva constituido 17 años y la comunidad no cuenta con una cobertura total de redes de acueducto y alcantarillado, y las calles están sin pavimentación hasta que el barrio no esté regularizado.

Solicitudes adicionales:

- Solicita iluminación en la avenida 3 oeste con calle 22 B Bis

Acción Inmediata:

- Se requiere ejecutar la regulación vial

ESTRATEGIA TERRITORIOS DE INCLUSION Y OPORTUNIDADES - TIOS
Gestión lograda:

Entidad responsable:

- Emcali y Secretaría de Infraestructura Vial

Descripción del Compromiso:

3.11. **Nombre de la solicitud:** *mejorar la administración de la escuela Cabal Pombo.*

- **Fecha recorrido:** junio 4 de 2014
- **Dirección:** Calle 26 oeste No. 8-17
- **Barrio:** Alto Aguacatal
- **Comuna:** 1
- **Entidad competente:** Secretaría de Educación
- **Líder promotor:**

Registro fotográfico de la visita a la Institución Alejandro Cabal Pombo.



Situación encontrada:

La escuela Alejandro Cabal Pombo requiere la construcción de un muro de contención y mejoramiento de la administración de esta sede dado que la cobertura de niños es baja aunque cuenta con instalaciones para mayor capacidad de estudiantes de los que actualmente tiene.

ESTRATEGIA TERRITORIOS DE INCLUSION Y OPORTUNIDADES - TIOS

Solicitudes adicionales:

Requiere la construcción de un muro de contención.

Acción Inmediata:

- Direccionar la población de niños al centro educativo por parte de la Secretaría de Educación.

Gestión lograda:

Entidad responsable:

- Secretaría de Educación.

Descripción del Compromiso:

3.12. **Nombre de la solicitud:** *mejoramiento locativo polideportivo contiguo al colegio Santa Isabel de Hungría.*

- **Fecha recorrido:** junio 4 de 2014
- **Dirección:** avenida 8 oeste con calle 24,
- **Barrio:** Alto Aguacatal
- **Comuna:** 1
- **Entidad competente:** Secretaría de Deportes
- **Líder promotor:**

Registro fotográfico de la visita al Polideportivo Contiguo al Colegio Santa Isabel de Hungría.

ESTRATEGIA TERRITORIOS DE INCLUSION Y OPORTUNIDADES - TIOS



Situación encontrada:

La cancha de la playita ubicada en la avenida 8 oeste con calle 24, requiere mejoramiento de la capa y del entorno sin embargo, se observa que la cancha esta cerca del río Aguacatal, es necesario verificar si no está dentro del margen de protección de la cuenca. Se solicita reparación del puente y cerramiento de la cancha Cousaca que el rio se llevo la malla y el puente.

Solicitudes adicionales:

- Mejoramiento locativo y ampliación la biblioteca Bajo Aguacatal.

Acción Inmediata:

- Gestionar recursos para iniciar la recuperación de este complejo deportivo.

Gestión lograda:

Entidad responsable:

- Secretaría de Educación, Secretaria de Deportes y Secretaria de Cultura.

Descripción del Compromiso: