

REPÚBLICA DE COLOMBIA  
MUNICIPIO DE CALI  
**RESOLUCIÓN No 4132.0.21-007 DE 2.013**  
( *Enero 10* )

**“POR LA CUAL SE ACTUALIZAN LAS TABLAS PARA EL COBRO DE DERECHOS A PAGAR POR LÍNEAS DE DEMARCACIÓN Y ESQUEMAS BÁSICOS PARA EL AÑO 2.013”**

EL DIRECTOR DEL DEPARTAMENTO ADMINISTRATIVO DE PLANEACIÓN MUNICIPAL, en uso de sus facultades legales y reglamentarias y en especial las conferidas por el Acuerdo 32 de diciembre 30 de 1998, en concordancia por las conferidas por el decreto 0376 de junio 22 de 2.001 y

**CONSIDERANDO:**

Que los artículos 23 y 24 del Acuerdo 32 del 30 de diciembre de 1.998 *“Por el cual se racionaliza el sistema tributario municipal, se restablece el equilibrio presupuestal y se dictan otras disposiciones”* establecen los valores a cancelar por concepto de los derechos de radicación y expedición de esquemas básicos y líneas de demarcación.

Que el artículo 25 del mencionado Acuerdo 32 de 1998, autoriza la actualización de las tarifas por los servicios de líneas de demarcación y esquemas básicos de que tratan los artículos mencionados en los artículos anteriores, preceptuando *“las tarifas contenidas en los artículos 23 y 24 y sus párrafos del presente acuerdo, se reajustarán el 1 de enero de cada año, en el mismo incremento del salario mínimo legal diario y el valor resultante se reajustará al múltiplo de 100 más cercano”*.


Que mediante Decreto Nacional 2738 de diciembre 28 de 2012, el gobierno nacional, fijó el salario mínimo legal, quedando este para la vigencia 2013 en \$589.500 a razón de \$19.650 diarios.

Que se hace indispensable entonces reajustar la tabla con los costos unitarios por metro lineal y metro cuadrado para determinar el valor a cancelar.

Que en consecuencia de lo anterior se

**RESUELVE:**

**ARTICULO PRIMERO:** Actualizar el cobro de servicios de radicación y expedición de líneas de demarcación y esquemas básicos para el año 2012 en Santiago de Cali, de conformidad con la siguiente tabla:



RESOLUCIÓN No 4132.0.21-007 DE 2.013  
(enero 10)


“POR LA CUAL SE ACTUALIZAN LAS TABLAS PARA EL COBRO DE DERECHOS A PAGAR POR LÍNEAS DE DEMARCACIÓN Y ESQUEMAS BÁSICOS PARA EL AÑO 2.013”

DEPARTAMENTO ADMINISTRATIVO DE PLANEACION MUNICIPAL					
SUBDIRECCION DE ORDENAMIENTO URBANISTICO					
DERECHOS A PAGAR POR LINEAS DE DEMARCAION Y ESQUEMAS BASICOS PARA EL 2.013					
ACUERDO 32 DEL 30 DE DICIEMBRE DE 1.998 CAPITULO IV - ARTICULOS 23-24-25-26					
LINEAS DE DEMARCAION					
RADICACION			EXPEDICION		
ESTRATO	VALOR	COSTO	FRENTE	VALOR	COSTO/MLx10
4,5 Y 6	1.5 SMLD	29.500	10.0 ML	1,0 SMLD	19.700
2 Y 3	1.0 SMLD	19.700	10.0 ML	0.5 SMLD	9.900
1	0.5 SMLD	9.800	10.0 ML	0.5 SMLD	9.900
NO ESTRATIFICADO	1.0 SMLD	19.700	1.0 ML	1,0 SMLD	19.700
ESQUEMAS BASICOS					
RADICACION			EXPEDICION		
AREA	VALOR	COSTO	AREA	VALOR	COSTO/M2
<= 10.000 M2	2.0 SMLD	39.300	<= 2.000 M2	2.0 SMLD	39.300
> 10.000 M2	4.0 SMLD	78.600	> 2.000 M2	1.0 SMLD x C./1.000 M2	19.700,00


ARTICULO SEGUNDO: La presente resolución rige a partir de la fecha de su publicación.

PUBLIQUESE Y CUMPLASE:

Dada en Santiago de Cali, a los diez (10) días del mes de enero del año dos mil trece (2013).

  
OSCAR ARMANDO PARDO ARAGON  
Director de Planeación Municipal.

Preparó:  
Revisó:

 Leyter Gerardo Villa P.  
Juan Fernando Vallejo López 