




---

## Corregimiento de Pance

---



## Tabla de Contenido

<b>1</b>	<b><i>Caracterización socioeconómica del corregimiento de Pance.....</i></b>	<b>3</b>
1.1	<b>Composición, ubicación y aspectos demográficos.....</b>	<b>3</b>
1.2	<b>Aspectos socio demográficos .....</b>	<b>3</b>
1.2.1	Salud.....	3
1.2.2	Educación .....	4
1.2.3	Seguridad y justicia .....	¡Error! Marcador no definido.
<b>2</b>	<b><i>Identificación de problemas .....</i></b>	<b>5</b>
2.1	<b>Educación .....</b>	<b>5</b>
2.1.1	Deficiente servicio educativo integral.....	5
2.2	<b>Salud .....</b>	<b>5</b>
2.2.1	Deficiente servicio de salud .....	5
2.3	<b>Infraestructura urbana y servicios públicos .....</b>	<b>5</b>
2.3.1	Deficiente calidad de servicios públicos domiciliarios .....	5
2.3.2	Mala calidad de las vías.....	6
2.4	<b>Vivienda y medio ambiente .....</b>	<b>6</b>
2.4.1	Disminución del caudal y deterioro de la calidad del agua del río Pance.....	6
<b>3</b>	<b><i>Objetivos y plan de acción 2008 – 2011.....</i></b>	<b>7</b>
3.1	<b>Educación .....</b>	<b>7</b>
3.2	<b>Salud .....</b>	<b>7</b>
3.3	<b>Infraestructura urbana y servicio públicos .....</b>	<b>8</b>
3.4	<b>Vivienda y medio ambiente .....</b>	<b>9</b>
<b>4</b>	<b><i>Formulación de ideas de proyecto.....</i></b>	<b>9</b>
<b>5</b>	<b><i>Anexos.....</i></b>	<b>15</b>

## **1 Caracterización socioeconómica del corregimiento de Pance**

### ***1.1 Composición, ubicación y aspectos demográficos.***

El corregimiento de Pance se encuentra al sur del Municipio de Santiago de Cali, se extiende desde el Valle Geográfico del Río Cauca (oriente) hasta el parque nacional de los Farallones (occidente). Este corregimiento, limita al norte con los corregimientos de Los Andes, Villacarmelo y La Buitrera y el casco urbano de Cali (Comuna 17); al oriente con el corregimiento de El Hormiguero; al sur con el municipio de Jamundí; al occidente con el municipio de Buenaventura.

El corregimiento Pance tiene una extensión de 10.509 hectáreas, una parte está comprendida en el perímetro suburbano de Cali. Su división político-administrativa se constituye de trece veredas: La Viga, El Peón, Pico de Águila, El Banqueo, La Vorágine, San Francisco, El Porvenir, San Pablo, Alto del Trueno, El Topacio, El Pato, La Castellana y Pico de Loro. Y además, cuenta con siete asentamientos: El Rincón y Loma Larga (El Peón), El Jardín y El Banquito (El Banqueo); y El Jordán, Alto de la Iglesia y Chorro de Plata (La Vorágine)

El corregimiento cuenta con 688 predios construidos, y representa el 9,5% del total de predios de los corregimientos. Con respecto a los lotes, el corregimiento tiene 1255 lotes lo cual representa el 12,5% del total de lotes en todos los corregimientos. Pance está conformada por 666 viviendas, lo cual corresponde el 6,4% del total de viviendas de los corregimientos. Así, el número de viviendas por hectárea es 0,06 cifra inferior a la densidad de viviendas para el total de corregimientos que es de 0,2 por hectárea pero inferior al de la ciudad que es de 41,6 viviendas por hectárea.

En cuanto a población, a 2005, en este corregimiento habitaban el 4,2 % de la población total de los corregimientos, es decir 2.035 habitantes. El número de habitantes por hectárea –densidad bruta- es de 0,2, lo cual está por debajo del promedio para los corregimientos de 1,1 y por debajo del promedio para Cali que es de 168,7.

### ***1.2 Aspectos socio demográficos***

#### ***1.2.1 Salud***

El corregimiento cuenta con dos puestos de salud ubicados en la Vorágine y en la cabecera. La promoción y prevención en salud es deficiente y limitada.

Las enfermedades más frecuentes siguen siendo las respiratorias y gastrointestinales.

### **1.2.2 Educación**

En el año 2005, Pance cuenta con el Instituto Educativo Pance constituido por el colegio de secundaria ubicado en La Vorágine y cinco escuelas satélites localizadas en las veredas de San Francisco, El Banqueo, Peón, La Vorágine y en la cabecera. Estas escuelas tiene una cobertura que va desde el grado cero a quinto de básica primaria; y el colegio brinda desde el grado sexto al once. En el nivel preescolar s se encontraban matriculados 61 niños, en el nivel primaria 327 niños y 441 en secundaria. El total de la población escolar de Pance representa el 6% del total de la población escolar de los corregimientos.

## **2 Identificación de problemas**

A partir de la información anterior y la discusión llevada a cabo por los miembros del corregimiento, se consideran como prioritarios los problemas que se muestran a continuación y que han sido descritos por los miembros del corregimiento.

### **2.1 Educación**

#### **2.1.1 Deficiente servicio educativo integral.**

La comunidad manifiesta que dentro de las causas de este problema se encuentran la falta de apoyo estatal, la insuficiente inversión social, una débil organización y presión ciudadana, insuficiencias en el personal para la formación deportiva, artística y medio ambiental, junto con la carencia de infraestructura y dotación; unido lo anterior se encuentra un escaso sentido de pertenencia, el desconocimiento de la normatividad y en políticas educativas, y la negligencia de la comunidad educativa. Lo anterior trae como consecuencias el bajo rendimiento escolar de los estudiantes, mayores dificultades para acceder a la educación superior y mantenerse en ella, dificultades para obtener empleo, una baja oferta en las alternativas para aprovechar el tiempo libre y el escaso desarrollo de la lúdica y el crecimiento personal.

### **2.2 Salud**

#### **2.2.1 Deficiente servicio de salud**

Este problema es causado, según la comunidad, por una insuficiente inversión social, la falta de apoyo estatal, una débil organización comunitaria, el desconocimiento de los programas de salud; unido a esto se presenta una insuficiente presencia de personal médico, limitada dotación e insuficiencias en programas de promoción y prevención. Entre las consecuencias de un deficiente servicio de salud se encuentran las siguientes: altas tasa de mortalidad, generación de violencia intrafamiliar, el aumento en las enfermedades y un bajo rendimiento general.

### **2.3 Infraestructura urbana y servicios públicos**

#### **2.3.1 Deficiente calidad de servicios públicos domiciliarios**

En el corrimiento de Pance, según sus habitantes, este problema es generado por la falta de gestión para la inversión privada, la baja inversión social, la carencia de apoyo estatal, una débil presión social, junto con la falta de cultura ciudadana por los turistas. Esto da como resultado otras causas como la falta de mantenimiento de las redes de energía, la insuficiente cobertura de energía

eléctrica, la proliferación de pozos sépticos y la deficiencia de las plantas de tratamiento de aguas residuales, la carencia de plantas de potabilización, la insuficiencia de cobertura en telefonía fija y celular, así como un inadecuado manejo de residuos sólidos.

Como consecuencia de lo anterior se da un aumento de la inseguridad, altas tasas de accidentes domésticos y personales, las pérdidas económicas derivadas del comercio, la contaminación de fuentes hídricas, dificultades en la comunicación, aumento de enfermedades gastrointestinales y la contaminación visual y del suelo.

### **2.3.2 Mala calidad de las vías**

La falta de apoyo estatal, la falta de inversión municipal, la corrupción, la carencia de veeduría ciudadana, inexistentes señales de prevención y advertencia para los vehículos son algunas de las causas de este problema; otras son la falta de mantenimiento de las vías, la deficiente ejecución de programas de mantenimiento vial, el tránsito de vehículos pesados y las consecuencias del invierno (arrastre de material de relleno). Las consecuencias son la disminución de la actividad económica (comercio), el desestímulo del turismo, el deficiente servicio de transporte, el deterioro de los vehículos y el incremento de los gastos de la comunidad.

## **2.4 Vivienda y medio ambiente**

### **2.4.1 Disminución del caudal y deterioro de la calidad del agua del río Pance**

Entre las causas de este problema se encuentran: el caótico crecimiento urbanístico en la parte media-alta de la cuenca del río, la falta de control de las autoridades ambientales, la poca conciencia ambiental, el desconocimiento de los sistemas de tratamiento de aguas residuales, la débil organización comunitaria, una disminución de la cobertura boscosa, una deficiente contabilidad de las captaciones de agua por carencia de obras civiles, un uso irracional del agua, el inadecuado manejo de los suelos, los cultivos de caña en la parte baja generan contaminación con agroquímicos, el vertimiento de aguas residuales al río Pance, un manejo inadecuado de los residuos sólidos y el aumento de la extracción del material de arrastre. Las consecuencias de ello son la pérdida de biodiversidad, una disminución en la oferta hídrica, el aumento de enfermedades gastrointestinales, y el menoscabo de la recreación.

### 3 Objetivos y plan de acción 2008 – 2011

#### 3.1 Educación

Problema: Deficiente servicio de educación integral		
Objetivo	Situación deseada	Actividad
Aumento de la calidad del servicio de educación integral	<ul style="list-style-type: none"><li>§ Mejora el rendimiento escolar de los estudiantes</li><li>§ Disminuye la dificultad para acceder a educación superior y permanecer en ella</li><li>§ Menor dificultad para conseguir empleo</li><li>§ Aumento de alternativas para el aprovechamiento de tiempo libre</li><li>§ Mayor desarrollo de la lúdica y el crecimiento personal</li></ul>	<ul style="list-style-type: none"><li>§ Mejoramiento de la formación deportiva, cultural, ambiental y artística junto con el aumento del personal para tales actividades</li><li>§ El PEI de la institución educativa tiene en cuenta la vocación del corregimiento</li><li>§ Mejoramiento de la dotación e infraestructura de las instituciones educativas</li><li>§ El PRAES se logra ejecutar</li></ul>

#### 3.2 Salud

Problema: Deficiente servicio de salud		
Objetivo	Situación deseada	Actividad
Mejorar el servicio de salud de Pance	<ul style="list-style-type: none"><li>§ Disminución de la moralidad</li><li>§ Disminución de la violencia intrafamiliar</li><li>§ Disminución de la morbilidad</li><li>§ Mejoramiento del rendimiento general</li></ul>	<ul style="list-style-type: none"><li>§ Aumentar la inversión social para la compra de dotación, el aumento de personal médico.</li><li>§ Mejorar la cobertura en promoción y prevención</li><li>§ Divulgación de los programas y de la información pertinente</li></ul>

### 3.3 Infraestructura urbana y servicio públicos

Problema: Deficiente calidad de servicios públicos domiciliarios		
Objetivo	Situación deseada	Actividad
Aumento en la calidad de los servicios públicos domiciliarios	§ Aumenta la seguridad § Disminuyen los accidentes domiciliarios § Disminuyen las pérdidas económicas § Baja la contaminación de las fuentes hídricas § Disminuyen las enfermedades gastrointestinales § Baja contaminación del suelo y visual	§ Mejoramiento del mantenimiento de las redes de energía § Aumento en la cobertura del servicio de energía § Adecuación de pozos sépticos y las plantas de tratamiento de aguas residuales § Construcción de plantas de potabilización de agua § Aumento en la cobertura de telefonía móvil y fija

Problema: Mal estado de las vías		
Objetivo	Situación deseada	Actividad
Mejorar el estado de las vías en el corregimiento de Pance	§ Mejora la actividad comercial en el corregimiento § Aumenta el turismo § Se cuenta con un buen servicio de transporte § Disminuye el deterioro de los vehículos § Disminuyen los gastos de la comunidad	§ Se efectúa veeduría ciudadana § Existen programas para advertir y prevenir accidentes de tránsito § Disminuye el tránsito de vehículos pesados § Buena ejecución de los proyectos de mantenimiento vial § Mejora el mantenimiento vial en cunetas y desagües



### 3.4 Vivienda y medio ambiente

Problema: Disminución del caudal y deterioro de la calidad del agua del río Pance		
Objetivo	Situación deseada	Actividad
Aumento del caudal del río Pance y mejoramiento de la calidad de sus aguas	§ Disminuye la pérdida de biodiversidad § Recuperación de la oferta hídrica § Disminución de enfermedades gastrointestinales § Recuperación de la recreación	§ Controles del crecimiento urbanístico de la parte media-alta de la cuenca del río § Mejoramiento del control por parte de las autoridades medioambientales § Divulgación de los beneficios de los sistemas de tratamiento de aguas residuales § Revertir la concesión de Ingeominas y la licencia ambiental de la CVC § Disminuir los cultivos de caña de azúcar en la parte baja del río Pance § Control efectivo a la cantidad de agua captada por concesiones

## 4 Formulación de ideas de proyecto

CATEGORIA: Educación	
Objetivo 1	Aumento de la calidad de la educación integral
Idea de proyecto	Construcción y compra de predios para nuevos escenarios deportivos junto con la adecuación y dotación (material didáctico, para laboratorios y talleres artesanales) de los planteles educativos existentes
Meta	A 2011 haber realizado la construcción de ____ escenarios deportivos junto con la adecuación y dotación del ____% de los planteles educativos existentes
Indicador	Número de nuevos escenarios deportivos Número de planteles educativos dotados y adecuados
Fuente del indicador	Comité de Planificación
Solicitudes a otros	Secretaría de Educación

<b>CATEGORIA: Educación</b>	
Objetivo 1	Aumento de la calidad de la educación integral
Idea de proyecto	Creación, fortalecimiento y dotación de organizaciones para el fomento de actividades culturales, artísticas, ambientales y deportivas en el corregimiento de Pance
Meta	A 2011 se contará con ____ organizaciones artístico-culturales, ____ ambiental y ____ deportivas
Indicador	Número de organizaciones que se desempeñan en los campos citados anteriormente
Fuente del indicador	Comité de Cultura
Solicitudes a otros	Secretaría de Educación

<b>CATEGORIA: Educación</b>	
Objetivo 1	Aumento de la calidad de la educación integral
Idea de proyecto	Fortalecimiento de la participación de los padres de familia en las políticas educativas mediante la capacitación de los padres, las escuelas de padres y el gobierno escolar
Meta	A 2011 habrán ____ mecanismos de participación directa de los padres de familia en las políticas educativas del corregimiento de Pance
Indicador	Creación de Escuelas de padres Capacitaciones a padres de familia
Fuente del indicador	Comité de Planificación
Solicitudes a otros	Secretaría de Educación

<b>CATEGORIA: Salud</b>	
Objetivo 1	Mejorar el servicio de salud
Idea de proyecto	Dotación de equipos, insumos a puestos de salud, y de una ambulancia completamente equipada.
Meta	A 2011 los puestos de salud contarán con equipos e insumos necesarios para su labor y el corregimiento contará con el servicio de una ambulancia
Indicador	Inversión en la dotación e insumos para los puestos de salud Ambulancia equipada
Fuente del indicador	Comité de Planificación
Solicitudes a otros	Secretaría de Gobierno

<b>CATEGORIA: Salud</b>	
<b>Objetivo 1</b>	<b>Mejorar el servicio de salud</b>
<b>Idea de proyecto</b>	Implementación de programas de promoción y prevención de enfermedades de transmisión sexual, cáncer de útero y mama, enfermedades respiratorias, programas de nutrición, salud familiar, prevención de drogadicción y embarazo precoces, prevención de violencia intrafamiliar, programas de brigadas de salud y programas de capacitación en normatividad y disposiciones que regulan el sistema de salud.
<b>Meta</b>	A 2011 se desarrollarán completamente cada uno de los programas mencionadas anteriormente
<b>Indicador</b>	Número de programas
<b>Fuente del indicador</b>	Comité de Planificación
<b>Solicitudes a otros</b>	Secretaría de Gobierno

<b>CATEGORIA: Infraestructura y servicios públicos</b>	
<b>Objetivo 1</b>	<b>Aumento en la calidad de los servicios públicos domiciliarios</b>
<b>Idea de proyecto</b>	Construcción y adecuación de pozos sépticos, plantas de tratamiento de aguas residuales y de potabilización de agua en las diferentes veredas
<b>Meta</b>	A 2011 se construirán y adecuaran __ pozos sépticos, ____ plantas de potabilización de aguas y __ plantas de tratamiento de aguas residuales
<b>Indicador</b>	Número de pozos sépticos Número de plantas de potabilización de aguas Número de plantas de tratamiento de aguas residuales
<b>Fuente del indicador</b>	Comité de Planificación
<b>Solicitudes a otros</b>	Secretaría de Infraestructura urbana

CATEGORIA: Infraestructura y servicios públicos	
Objetivo 1	Aumento en la calidad de los servicios públicos domiciliarios
Idea de proyecto	Ampliar la cobertura de los servicios de energía, de telefonía celular y fijo junto con el mantenimiento de las redes de energía
Meta	A 2011 se ampliará la cobertura en los servicios de energía y telefonía en un __%, y un total de __ redes de energía tendrán permanente mantenimiento
Indicador	Número de redes de energía Número de domicilios con servicios de energía y telefonía
Fuente del indicador	Comité de Planificación
Solicitudes a otros	Secretaría de Infraestructura urbana

CATEGORIA: Infraestructura y servicios públicos	
Objetivo 1	Mejorar el estado de las vías del corregimiento
Idea de proyecto	Construcción de alcantarillas, cunetas en puntos críticos y mejoramiento de puentes: vía vereda El trueno sobre el río Pance, Rosalba Molina (reforzar base), Sra. Carmen Delgado Moreno, San Francisco Tabío Guacheta, Francisco Belalcazar, junto a tienda de Moisés, donde Pedro Guacheta, puente frente a la escuela San Francisco Elicenia Soyo.
Meta	A 2011 se construirán, reforzarán y adecuarán los puentes anteriormente mencionados
Indicador	Número de alcantarillas y cunetas Número de puentes adecuados
Fuente del indicador	Comité de Planificación
Solicitudes a otros	Secretaría de Infraestructura urbana

CATEGORIA: Vivienda y medio ambiente	
Objetivo 1	Aumento del caudal del río Pance y mejoramiento de su caudal
Idea de proyecto	Implementación de sistemas sostenibles para la conservación, programas de fortalecimiento de seguridad alimentaria, mantenimiento de bosques en áreas de producción agrícola, compra de predios para el desarrollo de áreas boscosas e información y vinculación al programa de Familia Guardabosques.
Meta	A 2011 se realizará la totalidad de los programas, proyectos y actividades mencionadas anteriormente
Indicador	Número de programas realizados en protección ambiental Número de predios comprados Número de capacitaciones a la comunidad
Fuente del indicador	Comité de Planificación
Solicitudes a otros	Secretaría de Infraestructura urbana

CATEGORIA: Vivienda y medio ambiente	
Objetivo 1	Aumento del caudal del río Pance y mejoramiento de su caudal
Idea de proyecto	Construcción, terminación y mejoramiento de los existentes sistemas de tratamiento de aguas residuales (PTAR's y pozos sépticos)
Meta	A 2011 se construirán __ , terminarán __ y mejorarán __ sistemas de tratamiento de aguas residuales en el corregimiento de Pance
Indicador	Número de plantas de tratamiento de aguas residuales
Fuente del indicador	Comité de Planificación
Solicitudes a otros	Secretaría de Infraestructura urbana

CATEGORIA: Vivienda y medio ambiente	
Objetivo 1	Aumento del causal del río Pance y mejoramiento de su caudal
Idea de proyecto	Implementación de programas y campañas de cultura ambiental, cultivos orgánicos, y capacitaciones en medio ambiente y normas y disposiciones ambientales
Meta	A 2011 se desarrollarán ____ programas, ____ campañas y ____ proyectos que promuevan la educación ambiental y el cuidado del medio ambiente
Indicador	Número de programas, proyectos y campañas
Fuente del indicador	Comité de Planificación
Solicitudes a otros	Secretaría de Infraestructura

CATEGORIA: Vivienda y medio ambiente	
Objetivo 1	Aumento del causal del río Pance y mejoramiento de su caudal
Idea de proyecto	Creación de instituciones, comités, organizaciones eco-turísticas y grupos de apoyo técnico-financiero que ejerzan veeduría y administración ciudadana de los recursos naturales del corregimiento de Pance
Meta	A 2011 el corregimiento de Pance contará con un comité ambiental, ____ organizaciones eco-turísticas y ____ grupos de apoyo técnico-financiero
Indicador	Número de comités, organizaciones y grupos de apoyo
Fuente del indicador	Comité de Planificación
Solicitudes a otros	Secretaría de Vivienda y medio ambiente

## 5 Anexos.

Diagrama 1: Árbol de problemas del eje de educación

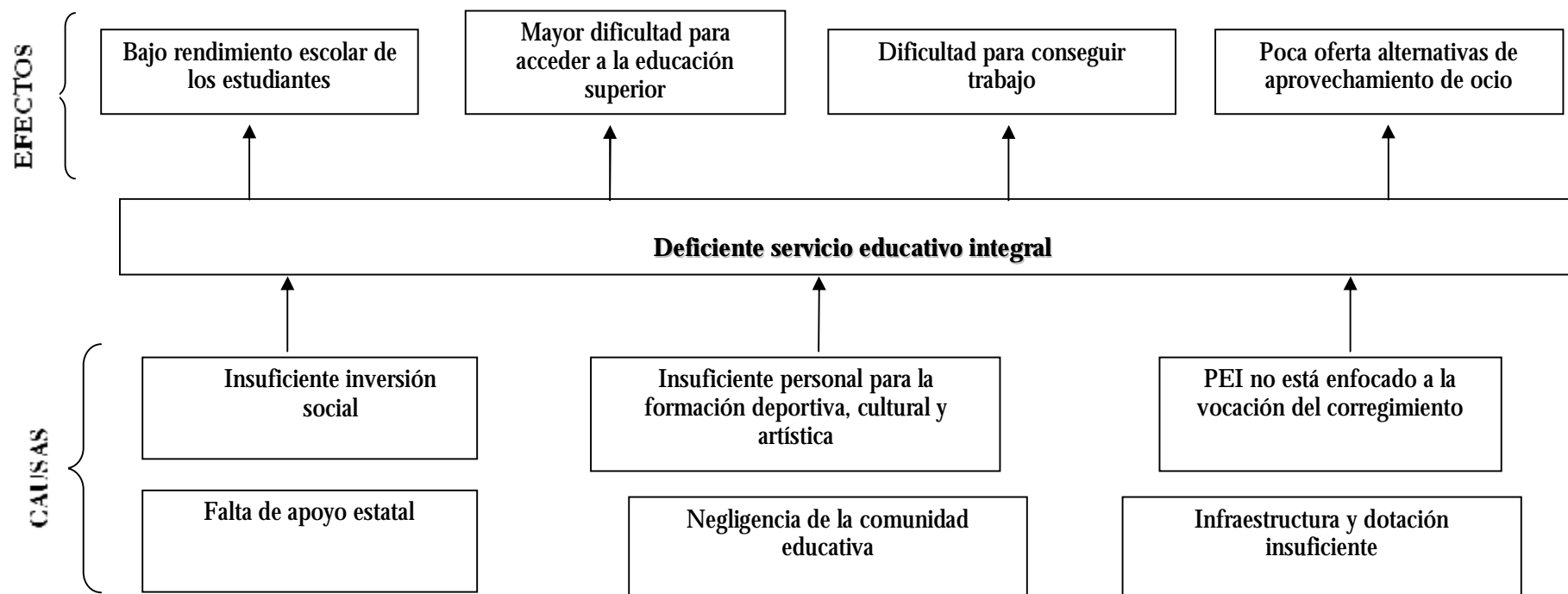


Diagrama 2. Árbol de objetivos del eje de Educación

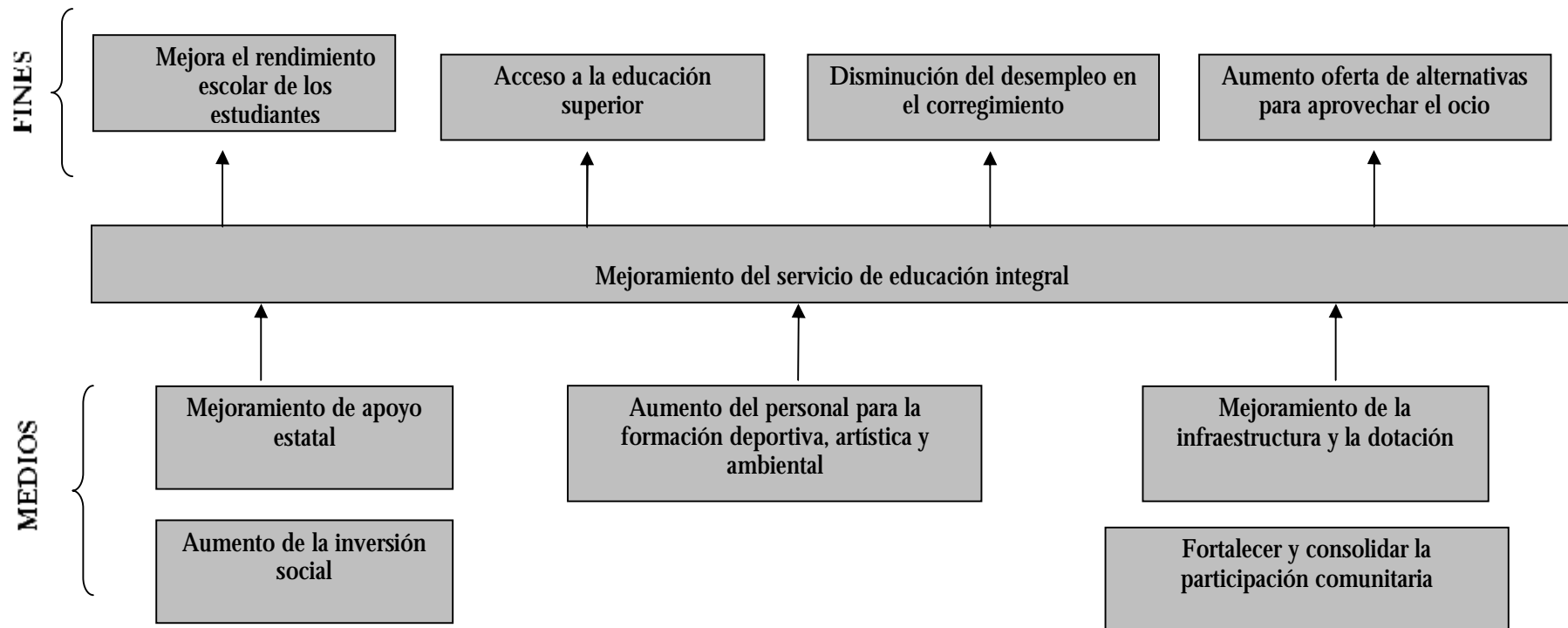




Diagrama 3 Árbol de problemas del eje Salud

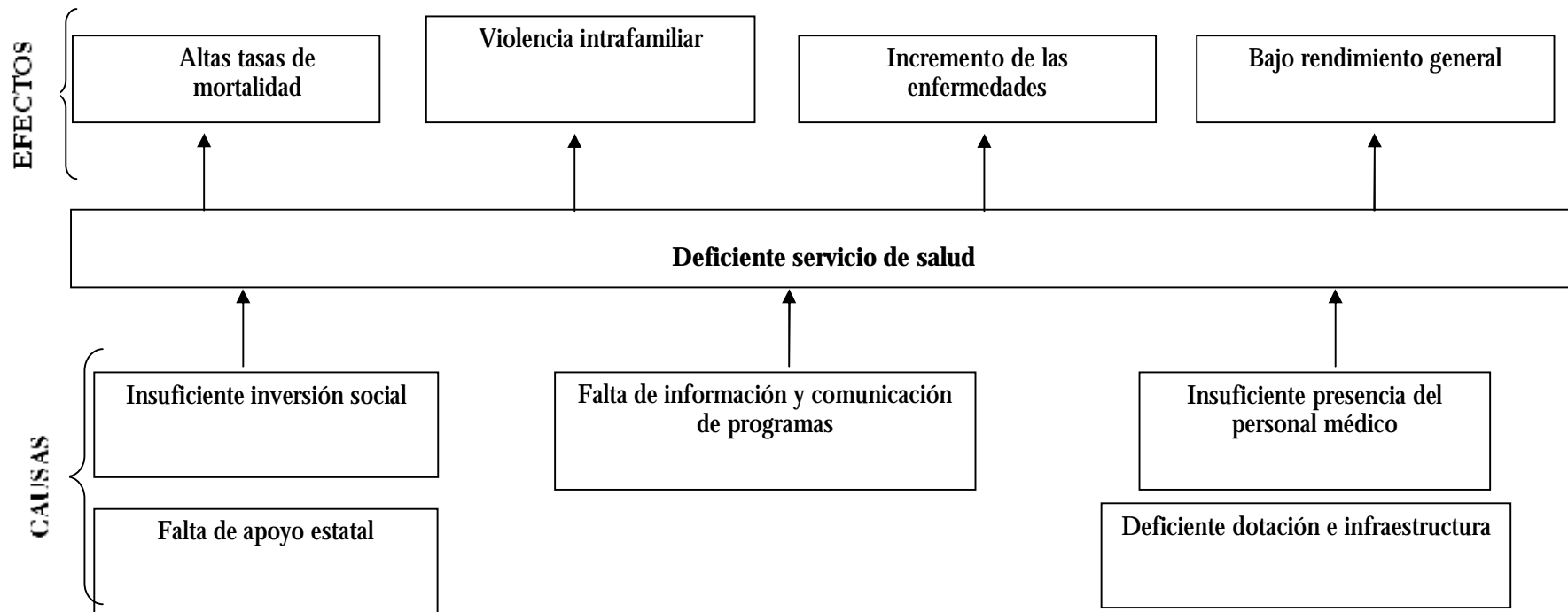


Diagrama 4 Árbol de objetivos del eje de Salud

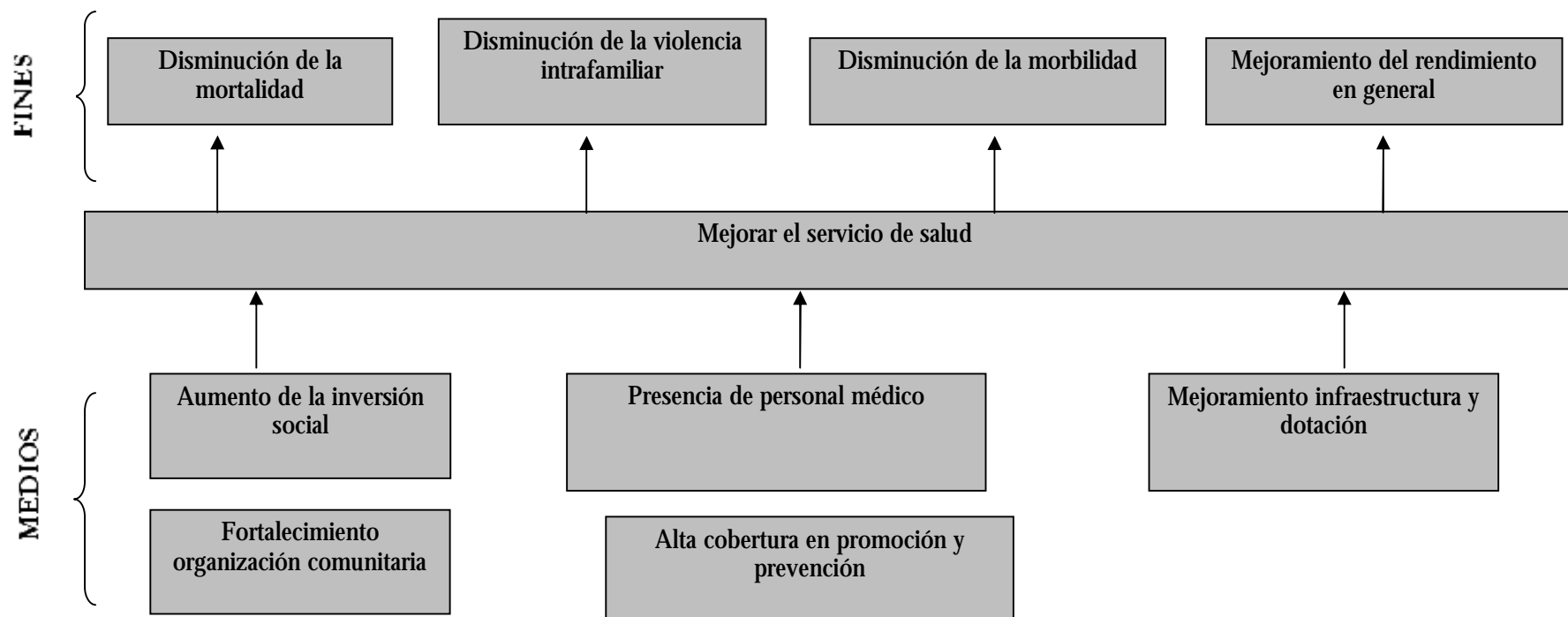


Diagrama 5 Árbol de problemas del eje Infraestructura urbana y servicios públicos

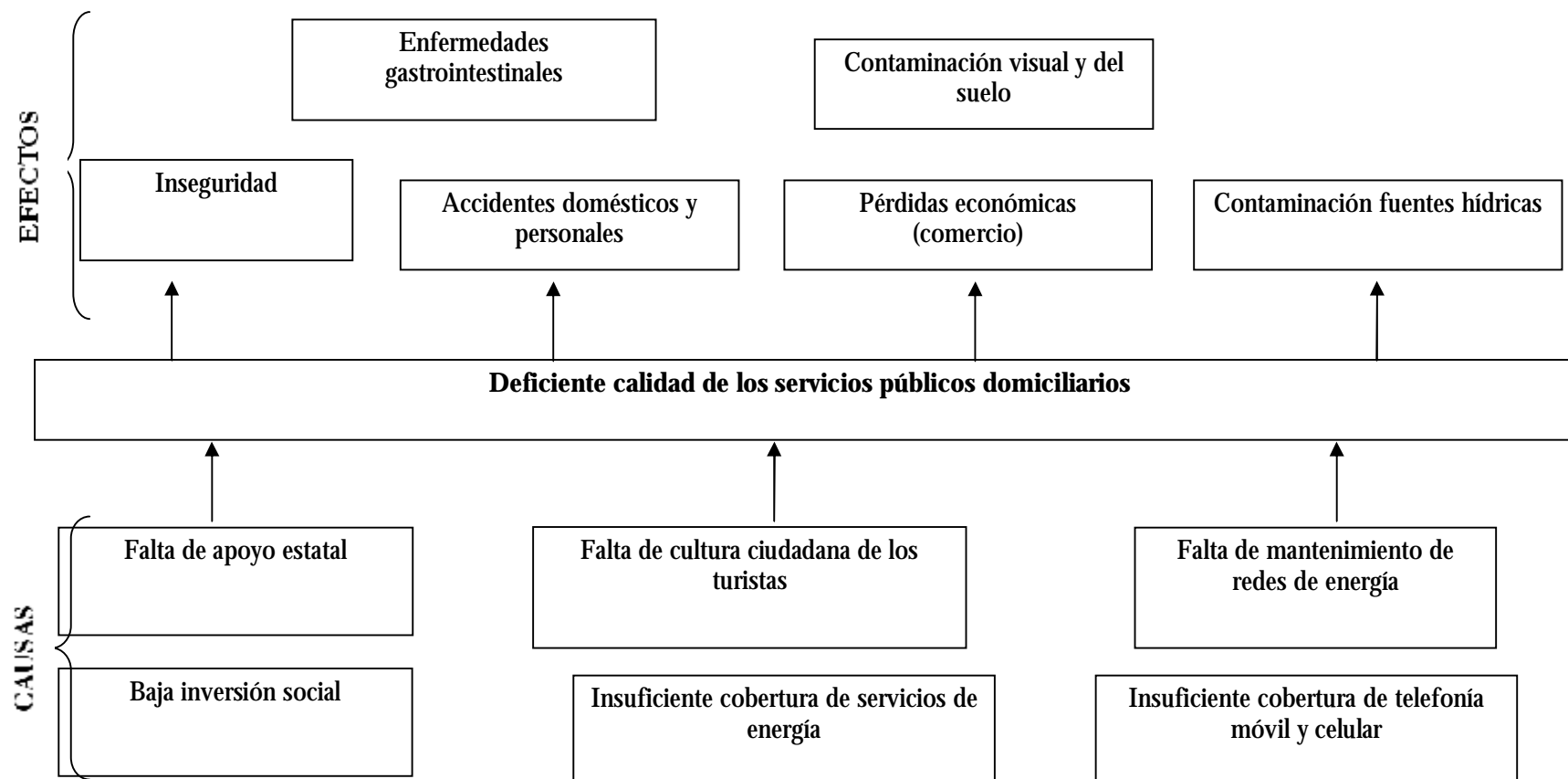


Diagrama 6 Árbol de objetivos del eje Infraestructura urbana y servicios públicos

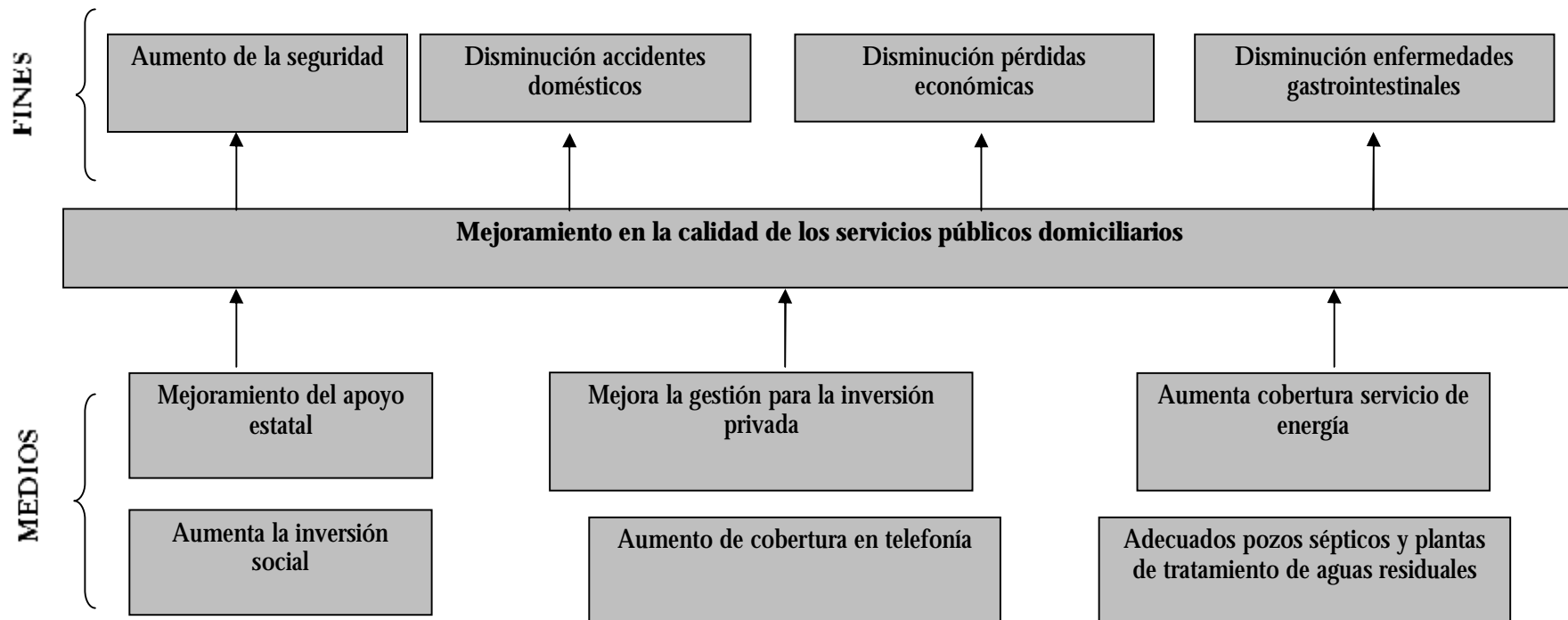


Diagrama 7 Árbol de problemas del eje Infraestructura y servicios públicos

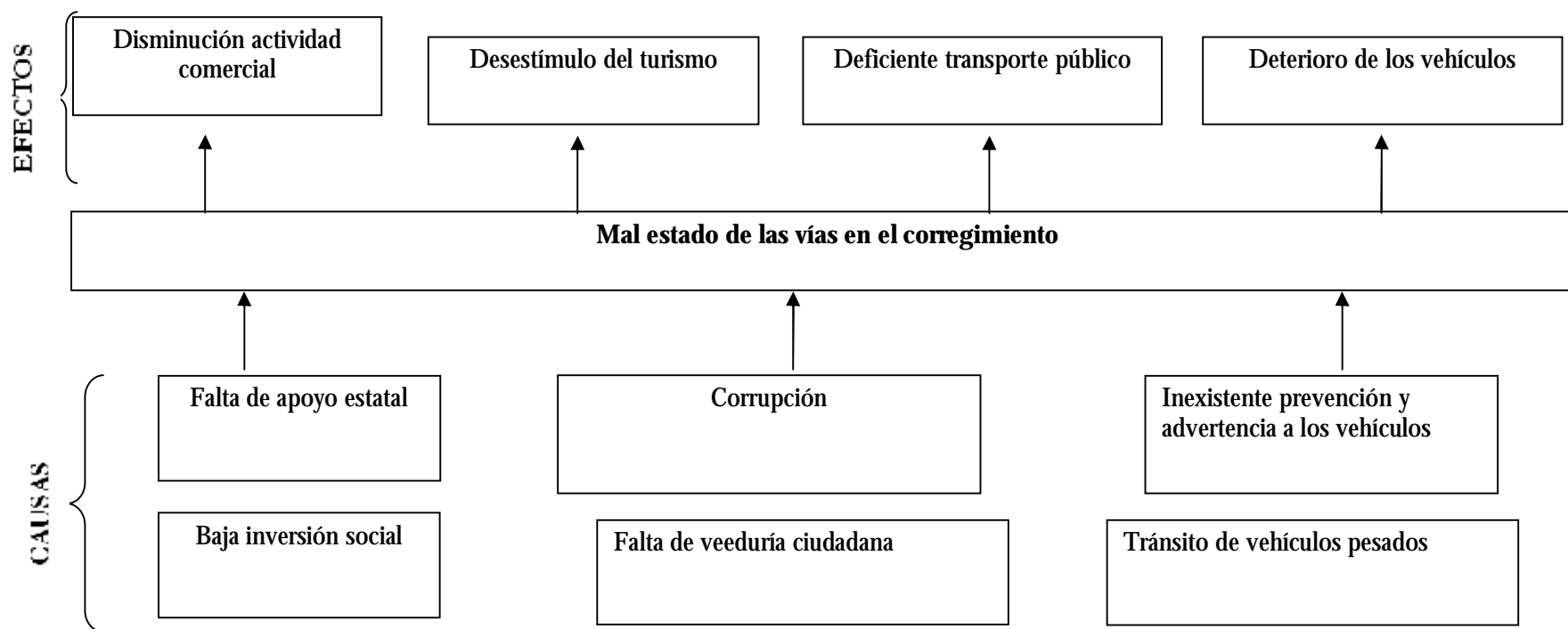


Diagrama 8 Árbol de objetivos del eje Infraestructura urbana y servicios públicos

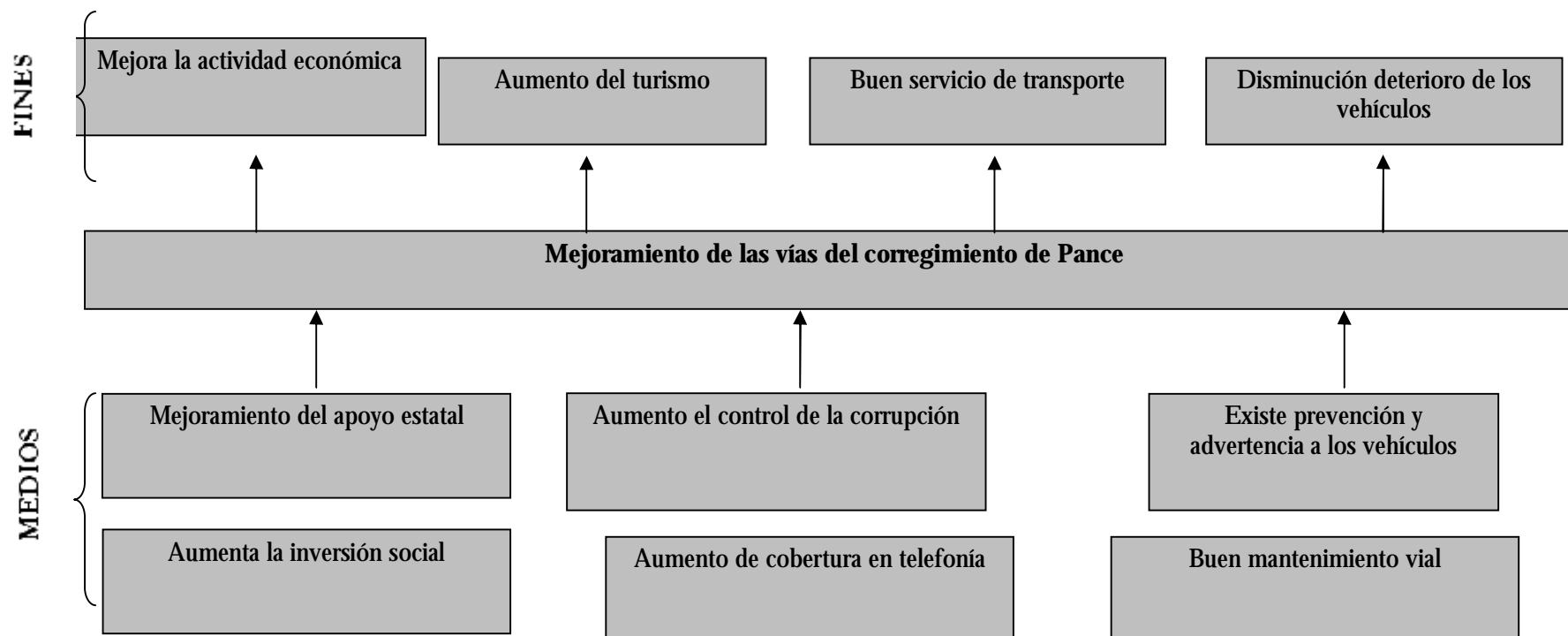


Diagrama 9 Árbol de problemas del eje Vivienda y medio ambiente

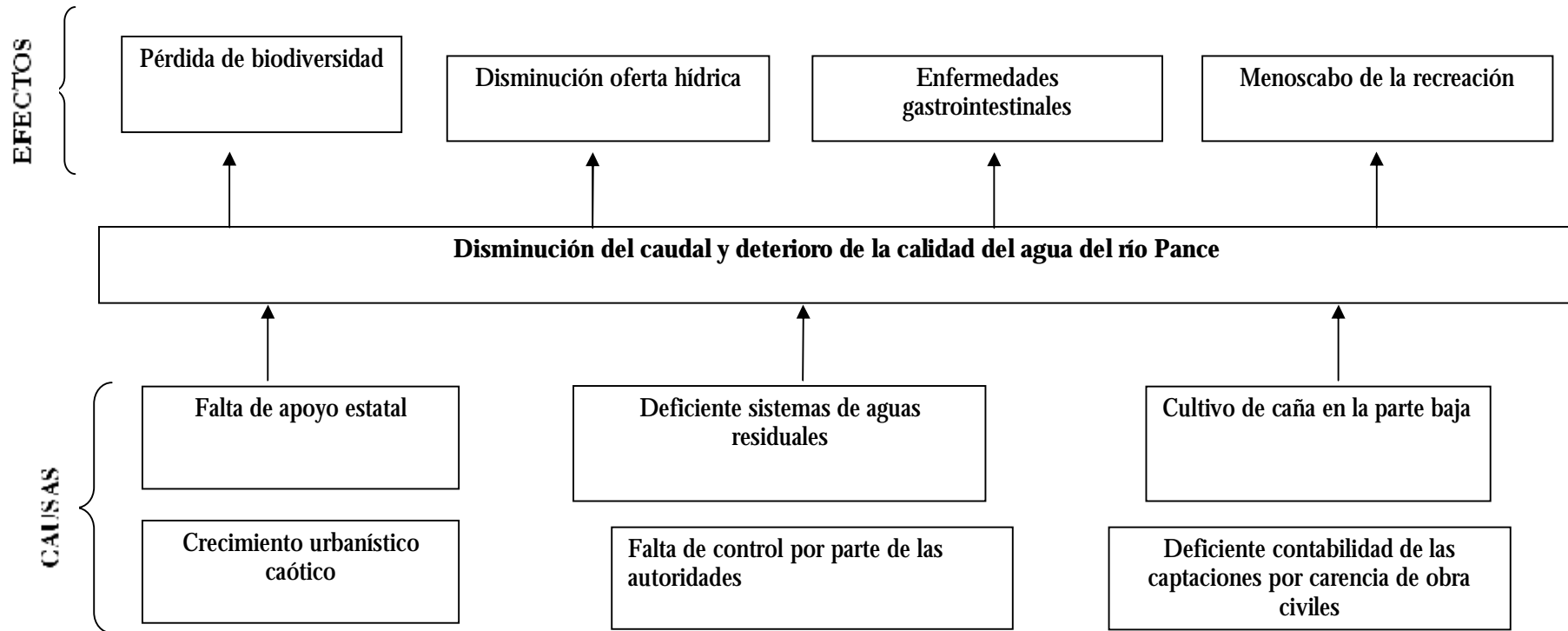


Diagrama 10 Árbol de objetivos del eje Vivienda y medio ambiente

