



Corregimiento El Saladito



Tabla de Contenido

1	<i>Caracterización socioeconómica del corregimiento</i>	3
1.1	Composición, ubicación y aspectos demográficos	3
1.2	Aspectos socio demográficos	3
1.2.1	Salud	3
1.2.2	Educación	3
1.2.3	Seguridad y justicia	3
2	<i>Identificación de problemas</i>	4
2.1	Seguridad y convivencia	4
2.1.1	Deficiente participación ciudadana en procesos comunitarios	4
2.2	Educación	4
2.2.1	Falta de infraestructura recreativa y de seguridad en las sedes educativas	4
2.3	Cultura, recreación y deporte	4
2.3.1	Falta adecuación y dotación de escenarios deportivos, recreativos y formación en prácticas deportivas	4
2.3.2	Falta adecuación y dotación del espacio cultural (biblioteca - centro cultural)	5
2.3.3	Ausencia de programas de promoción culturales	5
2.4	Salud y Bienestar Social	5
2.4.1	Deficiente servicio de salud	5
2.5	Vivienda y medio ambiente	5
2.5.1	Falta mejoramiento de vivienda	5
2.5.2	Deficiente saneamiento básico	6
2.6	Infraestructura y servicios públicos	6
2.6.1	Mal estado de las vías	6
2.7	Generación de ingresos y empleo	7
2.7.1	Carencia de actividades que promuevan el turismo	7
2.7.2	Falta de programas orientados a la creación de empresa y comercialización de productos artesanales	7
3	<i>Objetivos y plan de acción 2008 – 2011</i>	8
3.1	Seguridad y convivencia	8
3.2	Educación	8
3.3	Cultura, recreación y deporte	9
3.4	Cultura, recreación y deporte	9
3.5	Cultura, recreación y deporte	10
3.6	Salud y bienestar social	10
3.7	Vivienda y medio ambiente	11
3.8	Vivienda y medio ambiente	11
3.9	Infraestructura urbana y servicios públicos	12
3.10	Generación de ingresos y empleo	12
3.11	Generación de ingresos y empleo	13
4	<i>Formulación de ideas de proyecto</i>	14
5	<i>Anexos</i>	19

1 Caracterización socioeconómica del corregimiento

1.1 Composición, ubicación y aspectos demográficos.

El corregimiento El Saladito se ubica sobre la cordillera Occidental, en la cuenca del río Cali. El Saladito tiene una extensión de 1.301 hectáreas y está compuesto por cinco veredas: El Saladito (cabecera), San Antonio, San Pablo, San Miguel y Montañuelas.

El corregimiento cuenta con 445 predios construidos, y representa el 6,1% del total de predios de los corregimientos. Con respecto a los lotes, el corregimiento tiene 369 lotes representando el 3,7% del total de lotes en todos los corregimientos. El Saladito, está conformado por 508 viviendas, lo cual corresponde el 4,9% del total de viviendas de los corregimientos. Así, el número de viviendas por hectárea es 0,4 cifra superior a la densidad de viviendas para el total de corregimientos que es de 0,2.

En cuanto a población, a 2005, en este corregimiento habitaba el 4% de la población total de los corregimientos, es decir 1.928 habitantes. El número de habitantes por hectárea –densidad bruta- es de 1,5, por encima del promedio para los corregimientos (1,1).

1.2 Aspectos socio demográficos

1.2.1 Salud

El corregimiento, no cuenta con hospitales ni clínicas, pero tiene dos puestos de salud de los veinte que existen a lo largo de los corregimientos, por encima del promedio de un centro de salud por corregimiento.

1.2.2 Educación

En 2005, el corregimiento El Saladito tenía dos establecimientos educativos, lo que representa el 3,5% del total de la oferta educativa para los corregimientos. En el nivel preescolar se encontraban matriculados 57 niños, es decir el 4,8% del total de niños en este nivel para el total de corregimientos, en el nivel primaria se encontraban matriculados 336 niños mientras que en el nivel secundaria se encontraban matriculados 468 jóvenes, representando el 8,5% del total de jóvenes en este nivel para el total de corregimientos.

1.2.3 Seguridad y justicia

Con respecto a la seguridad, a lo largo de los corregimientos existen nueve estaciones de policía. En El Saladito se encuentra una, lo que representa el 11,1% del total de oferta en seguridad de los corregimientos.

2 Identificación de problemas

A partir de la información anterior y la discusión llevada a cabo por los miembros del corregimiento, se consideran como prioritarios los problemas que se muestran a continuación y que han sido descritos por los miembros del corregimiento.

2.1 Seguridad y convivencia

2.1.1 Deficiente participación ciudadana en procesos comunitarios.

La comunidad manifiesta que dentro de las causas de este problema se encuentran la falta de interés de liderazgo generado por la apatía de las personas y la falta de formación en aspectos relacionados con la participación ciudadana. Lo anterior trae como consecuencias el hecho de que exista estancamiento de los proyectos del corregimiento, falta de líderes efectivos y pérdida beneficios para el corregimiento.

2.2 Educación

2.2.1 Falta de infraestructura recreativa y de seguridad en las sedes educativas
Según la comunidad, este problema se genera porque hace falta voluntad política lo cual implica que haya escasez de recursos y poco presupuesto. Lo anterior conlleva a que la dotación en las diferentes áreas sea deficiente. Además de lo anterior, la falta de seguimiento de los proyectos por parte del Comité de Planificación es otra causa de este problema. El hecho de que no se puedan suplir muchas necesidades de la comunidad educativa, de que haya inseguridad en los planteles educativos, que exista un impacto negativo en la presentación de las instalaciones y que se presenten incomodidades en el ejercicio deportivo y cultural de los estudiantes durante el invierno son consecuencias de esta problemática.

2.3 Cultura, recreación y deporte.

2.3.1 Falta adecuación y dotación de escenarios deportivos, recreativos y formación en prácticas deportivas.

La comunidad manifiesta que las principales causas de este problema son: la falta de adecuación de espacios para el adulto mayor, la falta de dotación del gimnasio, la falta de implementos deportivos y recreativos y la falta de cerramiento del polideportivo. Que no existan suficientes espacios deportivos y recreativos, la exposición de la juventud al consumo de drogas, el deterioro de las instalaciones, el inconformismo de la comunidad por falta de espacios de esparcimiento, el desaprovechamiento del tiempo libre y la falta de oportunidades para adquirir destrezas deportivas y recreativas son consecuencias ocasionadas en parte por esta problemática.

2.3.2 Falta adecuación y dotación del espacio cultural (biblioteca - centro cultural)

Los miembros del corregimiento consideran que la falta de gestión de la comunidad, la falta de presupuesto y voluntad política son las causas fundamentales de este problema. Las consecuencias que conlleva la falta de adecuación y dotación de los espacios culturales son la insuficiencia de escenarios adecuados para actividades culturales y la mala disposición del tiempo de los jóvenes.

2.3.3 Ausencia de programas de promoción culturales.

La comunidad considera que la falta de recursos económicos, la falta de acuerdos entre la comunidad, la ausencia de capacitación cultural, y la falta de profesores o de instructores que dirijan cursos o actividades culturales son las causas directas de este problema. Es por lo anterior, que la ausencia de programas de promoción cultural tiene como consecuencia la falta de identidad cultural y la falta de participación en las diferentes actividades culturales.

2.4 Salud y Bienestar Social

2.4.1 Deficiente servicio de salud.

En el corregimiento existe un deficiente servicio de salud el cual es ocasionado por la falta de una promotora permanente en el puesto de salud local, por la no prestación de atención permanente, por la inadecuada asignación del Sisben de acuerdo con el nivel económico, por la falta de formación ciudadana sobre la normatividad en salud, por la falta de programas de prevención y promoción y por la falta de servicio para el traslado de los enfermos en todo el corregimiento. La falta de atención oportuna, los altos costos en tiempo y dinero por motivo de transporte y la demora en la atención son consecuencias de esta problemática.

2.5 Vivienda y medio ambiente

2.5.1 Falta mejoramiento de vivienda.

Hace falta mejoramiento de vivienda en el corregimiento debido a que la infraestructura de los hogares y para el turismo es inadecuada y a que hacen falta subsidios o auxilios por parte del Gobierno para el corregimiento. El desaprovechamiento de una fuente de ingresos como el turismo y el debilitamiento la calidad de vida los habitantes del corregimiento, son consecuencias de esta problemática

2.5.2 Deficiente saneamiento básico.

Este problema es ocasionado principalmente por la carencia de una planta de purificación y tratamiento de agua, por la saturación de pozos sépticos, por la falta de procesos informativos para el cuidado del medio ambiente, por los escasos recursos económicos y por la baja inversión en obras. El impacto en el medio ambiente, la contaminación generada por los residuos sólidos, la generación de enfermedades y la escasez de agua potable son consecuencias de este problema.

2.6 Infraestructura y servicios públicos

2.6.1 Mal estado de las vías.

El mal estado de las vías en el corregimiento es debido a la falta de mantenimiento, a la falta de canaletas y a la falta de protección de los taludes. Lo anterior es en parte la causa del deterioro de las vías, de la dificultad para el desplazamiento de las personas hacia la cabecera durante el invierno y de la incomunicación entre la cabecera y la zona de vereda.

2.7 Generación de ingresos y empleo

2.7.1 Carencia de actividades que promuevan el turismo

Los miembros de la comunidad manifiestan que existe carencia de actividades que promuevan el turismo, lo cual se debe a la falta de recursos económicos y a la carencia de actividades para su promoción. Las consecuencias de este problema son: el poco reconocimiento del corregimiento y la poca generación de recursos.

2.7.2 Falta de programas orientados a la creación de empresa y comercialización de productos artesanales.

La principal causa de este problema es la falta de recursos económicos. La consecuencia más notoria es el desaprovechamiento de habilidades y actitudes de los individuos.

3 Objetivos y plan de acción 2008 – 2011

3.1 Seguridad y convivencia

Problema: Deficiente participación ciudadana en procesos comunitarios		
Objetivo	Situación deseada	Actividad
Mejorar la participación de la juventud	<ul style="list-style-type: none">• Progreso y desarrollo• Liderazgo efectivo• Acceso a beneficios	<ul style="list-style-type: none">• Fomentar la participación ciudadana en procesos comunitarios• Disminuir la apatía

3.2 Educación

Problema: Falta de infraestructura recreativa y de seguridad en las sedes educativas		
Objetivo	Situación deseada	Actividad
Construcción y adecuación de espacios recreativos y de infraestructura de seguridad en las instalaciones educativas	<ul style="list-style-type: none">• Encerramiento del plantel• Entrada adecuada para ingresar al colegio• Contar con un espacio de recreación para la escuela• Completar la construcción del coliseo	<ul style="list-style-type: none">• Construir y adecuar sedes educativas• Voluntad política por parte del Estado• Hacer seguimiento a los proyectos por parte del comité de planificación• Ampliar el presupuesto para realizar obras• Realizar gestión ante los entes encargados

3.3 Cultura, recreación y deporte

Problema: Falta adecuación y dotación de escenarios deportivos, recreativos y formación en prácticas deportivas		
Objetivo	Situación deseada	Actividad
Mejorar adecuación y dotación de escenarios deportivos, recreativos y formación en prácticas deportivas	<ul style="list-style-type: none"> • Aumento de escenarios deportivos y recreativos adecuados • Disminución de la exposición de jóvenes al consumo de drogas y otros • Mejoramiento de la calidad de vida de la comunidad • Aprovechamiento del tiempo libre • Aumento de posibilidades de adquirir destrezas deportivas y recreativas • Mejoramiento de las instalaciones de recreación y deporte 	<ul style="list-style-type: none"> • Gestionar la continuidad de los proyectos • Adecuación de espacios para el adulto mayor • Realizar gestión ante los entes requeridos • Completar el cerramiento del polideportivo • Crear la escuela de formación deportiva • Aumento de recursos • Dotación de gimnasio juvenil

3.4 Cultura, recreación y deporte

Problema: Falta adecuación y dotación de espacio cultural (biblioteca - centro cultural)		
Objetivo	Situación deseada	Actividad
Mejorar la adecuación y dotación de espacios culturales	<ul style="list-style-type: none"> • Aumento de escenarios para cultura • Manejo adecuado del tiempo libre de los jóvenes • Integración comunitaria 	<ul style="list-style-type: none"> • Gestión de líderes y comunidad ante organizaciones y gobierno • Asignación de presupuesto (situado fiscal, nacional, municipal, departamental) • Construir acuerdos comunitarios • Concientizar a las instituciones de las necesidades del corregimiento

3.5 Cultura, recreación y deporte

Problema: Ausencia de programas de promoción cultural		
Objetivo	Situación deseada	Actividad
Complementar programas culturales en el corregimiento	<ul style="list-style-type: none">• Construcción de identidad• Aumento de participación comunitaria en actividades culturales	<ul style="list-style-type: none">• Ejecución de programas culturales• Asignación de profesores• Realizar gestión• Asignar presupuesto

3.6 Salud y bienestar social

Problema: Deficiente servicio de salud		
Objetivo	Situación deseada	Actividad
Mejorar la prestación del servicio de salud	<ul style="list-style-type: none">• Mejoramiento en la prestación del servicio• Disminución de la morbilidad• Aumento de confianza de los usuarios	<ul style="list-style-type: none">• Presencia permanente de una promotora en el puesto de salud• Mejor prestación del servicio de salud (servicio 24 horas)• Implementación de programas de prevención y promoción• Mejoramiento en la asignación del SISBEN.

3.7 Vivienda y medio ambiente

Problema: Falta mejoramiento de vivienda		
Objetivo	Situación deseada	Actividad
Dar continuidad al proyecto de mejoramiento de vivienda y alojamiento rural turístico (fase 2)	<ul style="list-style-type: none">• Mejor atención al turista• Mejoramiento de la calidad de vida• Generación de ingresos a través de turismo	<ul style="list-style-type: none">• Contar con las instalaciones adecuadas para los turistas• Subsidios por parte del Gobierno

3.8 Vivienda y medio ambiente

Problema: Deficiente saneamiento básico		
Objetivo	Situación deseada	Actividad
Mejoramiento del saneamiento básico	<ul style="list-style-type: none">• Mejoramiento del medio ambiente• Disminución de la contaminación con residuos sólidos• Disminución de morbilidad (enfermedades y epidemias)• Incremento del agua potable	<ul style="list-style-type: none">• Mayor voluntad política• Gestión por parte de la comunidad y de sus líderes• Desarrollar proyectos de cultura ambiental• Mejorar la infraestructura para el manejo y tratamiento del agua

3.9 Infraestructura urbana y servicios públicos

Problema: Mal estado de las vías		
Objetivo	Situación deseada	Actividad
Mejoramiento y mantenimiento de las vías internas	<ul style="list-style-type: none">• Mejoramiento de las vías• Buen desplazamiento de las personas al interior del corregimiento• Comunicación fluida entre la cabecera y la zona de vereda	<ul style="list-style-type: none">• Construcción de canaletas• Asignación de camineros• Proteger taludes

3.10 Generación de ingresos y empleo

Problema: Carencia de actividades que promuevan el turismo		
Objetivo	Situación deseada	Actividad
Implementación de un programa de promoción turística del corregimiento	<ul style="list-style-type: none">• Reconocimiento del corregimiento• Generación de recursos para la comunidad	<ul style="list-style-type: none">• Realizar actividades que promuevan el turismo• Organizar y planificar diferentes actividades• Consecución de recursos• Mejoramiento de dinámicas para gestionar actividades• Formación de artesanos y venta de artesanías• Actividades culturales y recreativas permanentes

3.11 Generación de ingresos y empleo

Problema: Falta de programas orientados a la creación de empresa y comercialización de productos artesanales		
Objetivo	Situación deseada	Actividad
Implementar programas de formación de empresa y comercialización de productos artesanales	<ul style="list-style-type: none">• Explotar habilidades y aptitudes de las personas para fomentar el empleo	<ul style="list-style-type: none">• Implementar programas de formación orientados a la creación de empresa y comercialización de productos artesanales• Conseguir recursos económicos

4 Formulación de ideas de proyecto

CATEGORIA: Seguridad y convivencia	
Objetivo 1	Mejorar la participación de la juventud en procesos comunitarios.
Idea de proyecto	Formación a la comunidad en participación ciudadana.
Meta	Diez nuevos líderes en la comunidad por año.
Indicador	Cantidad anual de nuevos líderes.
Fuente del indicador	C.A.L.I. Rural
Solicitudes a otros	Fundación Carvajal, SENA, ACJ (Asociación Cristiana de Jóvenes), Secretaría de Gobierno, Convivencia y Seguridad

CATEGORIA: Educación	
Objetivo 1	Construcción y adecuación en seguridad y recreación de las instalaciones educativas que tiene el corregimiento
Idea de proyecto	Completar el cerramiento del colegio y adecuación de la cancha múltiple, a través del techado. Construcción de escenarios deportivos para la escuela y acondicionamiento de la entrada al colegio (construcción de la entrada).
Meta	A 2012 se tiene: Cerramiento del colegio en toda su área. Techado del coliseo del colegio. Un espacio recreativo cerca de la escuela
Indicador	% de ejecución de las obras mencionadas
Fuente del indicador	C.A.L.I. Rural
Solicitudes a otros	Secretaría de Educación, Fundación Lloreda

CATEGORIA: Cultura, recreación y deporte	
Objetivo 1	Mejorar mediante adecuación y dotación los escenarios deportivos y recreativos e implementar el programa de formación en prácticas deportivas.
Idea de proyecto	Terminar el encerramiento del polideportivo, dotar el gimnasio, adecuar el espacio asignado para el adulto mayor e implementación de una escuela deportiva en el corregimiento.
Meta	A 2012 se tiene: Cerramiento completo del polideportivo. Un gimnasio dotado completamente Un espacio del adulto mayor adecuado Una escuela de formación deportiva implementada y trabajando
Indicador	% de ejecución de las obras mencionadas
Fuente del indicador	C.A.L.I. Rural
Solicitudes a otros	Secretaría de Deportes y Recreación

CATEGORIA: Cultura, recreación y deporte	
Objetivo 1	Mejorar mediante la adecuación y dotación el espacio cultural del corregimiento
Idea de proyecto	Ampliación de la biblioteca para convertirla en centro cultural e implementación de nuevos servicios
Meta	Un centro cultural adecuado y dotado
Indicador	# de centros culturales adecuados y dotados
Fuente del indicador	C.A.L.I. Rural
Solicitudes a otros	Secretaria de Cultura y Turismo, SENA, ACJ (Asociación Cristiana de Jóvenes)

CATEGORIA: Cultura, recreación y deporte	
Objetivo 1	Implementar programas culturales en el corregimiento
Idea de proyecto	Capacitación en las diferentes expresiones culturales desde el centro cultural y promoción de la realización de una fiesta propia del corregimiento para proyectarlo cultural y turísticamente hacia el resto de la ciudad
Meta	Un programa de promoción de identidad cultural funcionando con actividades y con continuidad
Indicador	Número de programas en funcionamiento
Fuente del indicador	C.A.L.I. Rural
Solicitudes a otros	Secretaria de Cultura y Turismo

CATEGORIA: Salud y bienestar social	
Objetivo 1	Mejorar la prestación del servicio de salud en el corregimiento
Idea de proyecto	Implementar en el servicio elementos que permitan mejorar la calidad en su prestación; por ejemplo: asignar una promotora permanente y servicio las 24 horas. Además, aumentar la cobertura del SISBEN, a través de su asignación de acuerdo con la realidad social de la comunidad, formación ciudadana sobre las normas, derechos y deberes en salud, programas de promoción y prevención e implementar del servicio de ambulancia o de traslado de heridos y accidentados
Meta	Una promotora permanente en el puesto de salud. Servicio las 24 horas en el centro de atención de salud. Ajuste de estratificación del SISBEN para aumentar su cobertura. Un programa de prevención y promoción implementado. Aumento del nivel de complejidad en el centro de atención en salud del corregimiento. Un programa de formación comunitaria sobre deberes y derechos en salud implementado. Una ambulancia o servicio de transporte en urgencias
Indicador	Cantidad de promotoras permanentes en el puesto de salud. Fase de implementación del servicio las 24 horas en el centro de atención de salud. Fase de implementación de la política de ajuste de estratificación del SISBEN. Número de programas de prevención y promoción implementados. Incremento observado en el nivel de complejidad del centro de atención en salud del corregimiento. Cantidad de programas de formación comunitaria sobre deberes y derechos en salud. Número de ambulancias para el transporte en urgencias
Fuente del indicador	C.A.L.I. Rural
Solicitudes a otros	Secretaría de Salud Pública

CATEGORIA: Vivienda y medio ambiente	
Objetivo 1	Dar continuidad al proyecto de mejoramiento de vivienda y alojamiento rural al turismo (fase 2).
Idea de proyecto	La segunda fase de este proyecto se enfocaría en ampliar el mejoramiento de vivienda en otras familias de bajos recursos. Estos mejoramientos se harán según la necesidad de cada familia (cocina, baño, techo, entre otros). Otra parte del proyecto tiene la intención de generar alojamiento rural, que consiste en construir habitaciones para alquilar los fines de semana a turistas, de tal forma que se generen ingresos para familias de escasos recursos.
Meta	A 2008 se desarrollará el proyecto. Ampliación en la cobertura a 15 familias cada año.
Indicador	% de ejecución del proyecto Incremento anual de la cobertura
Fuente del indicador	C.A.L.I. Rural
Solicitudes a otros	Secretaría de Vivienda Social, Alcaldía Municipal, Secretaria de Cultura y Turismo

CATEGORIA: Vivienda y medio ambiente	
Objetivo 1	Mejoramiento del saneamiento básico
Idea de proyecto	Construcción de la Planta de Tratamiento de Aguas Residuales (PTAR) fase 2, construcción de planta de tratamiento de aguas de pozos sépticos en las zonas de vereda y formación ciudadana en relación con la protección del medio ambiente
Meta	A 2012 se cuenta con: Agua potable para la población. Infraestructura necesaria para el manejo de aguas residuales (PTAR en cabecera y pozos sépticos en las veredas). Formar al 20% de la población cada año en temas relacionados con la protección del medio ambiente
Indicador	Suministro de agua potable para la población. Fase de las obras de infraestructura necesaria para el manejo de aguas residuales (PTAR en cabecera y pozos sépticos en las veredas). Porcentaje de población con formación cada año en temas relacionados con la protección del medio ambiente
Fuente del indicador	CALI Rural
Solicitudes a otros	Secretaría de Salud Pública, Ministerio del Medio Ambiente, CVC

CATEGORIA: Infraestructura urbana y servicios públicos	
Objetivo 1	Mejoramiento y mantenimiento de las vías internas
Idea de proyecto	Construcción de canaletas en las vías, embalastrado de las vías, protección de taludes, recuperación de la figura de los camineros (propios de la región) y alumbrado público en las vías
Meta	100% de las vías mejoradas e iluminadas para la integración de las veredas y la cabecera.
Indicador	Porcentaje de las vías mejoradas e iluminadas para la integración de las veredas y la cabecera
Fuente del indicador	C.A.L.I. Rural
Solicitudes a otros	Secretaría de Infraestructura y Valorización, Alcaldía Municipal

CATEGORIA: Generación de ingresos y empleo	
Objetivo 1	Implementar programas de promoción turística en el corregimiento
Idea de proyecto	Implementación de un programa cultural permanente que forme y genere actividades diversas (artesanías, deporte, compra de telar, grupos folclóricos, coros de niños cantores, etc.)
Meta	Ocupación del 80% de las casas adecuadas para turismo al año.
Indicador	Porcentaje de ocupación de las casas adecuadas para turismo al año
Fuente del indicador	C.A.L.I. Rural
Solicitudes a otros	Secretaría de Cultura y Turismo ACJ (Asociación Cristiana de Jóvenes

CATEGORIA: Generación de ingresos y empleo	
Objetivo 1	Implementar programa de formación de empresas y comercialización de productos artesanales.
Idea de proyecto	Capacitar a personas con vocación artesanal y acompañar la formación de microempresas a partir de esa formación
Meta	Diez personas por año capacitadas. Una microempresa artesanal constituida
Indicador	Número de personas por año capacitadas. Cantidad de microempresas artesanales constituidas
Fuente del indicador	C.A.L.I. Rural
Solicitudes a otros	Fundación Carvajal, Beneficencia del Valle, SENA.

5 Anexos.

Diagrama 1: Árbol de problemas del eje de Seguridad y Convivencia

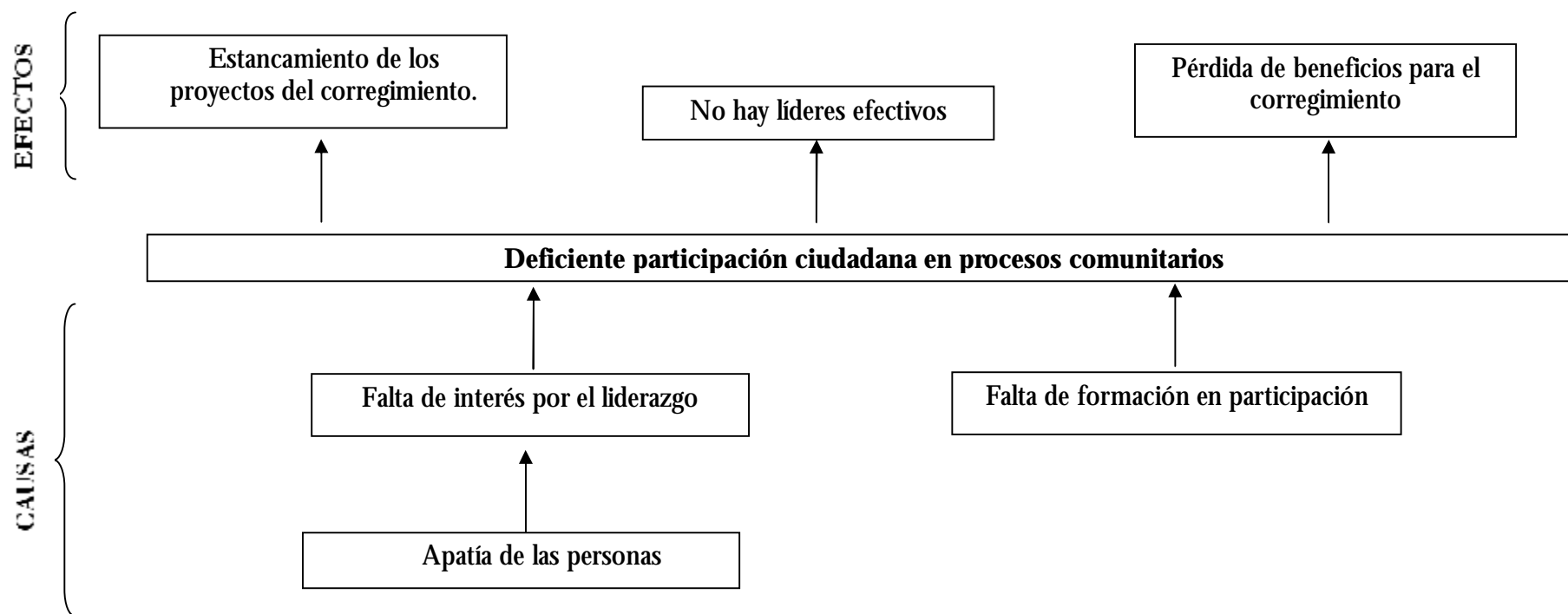


Diagrama 2. Árbol de objetivos del eje de Seguridad y Convivencia

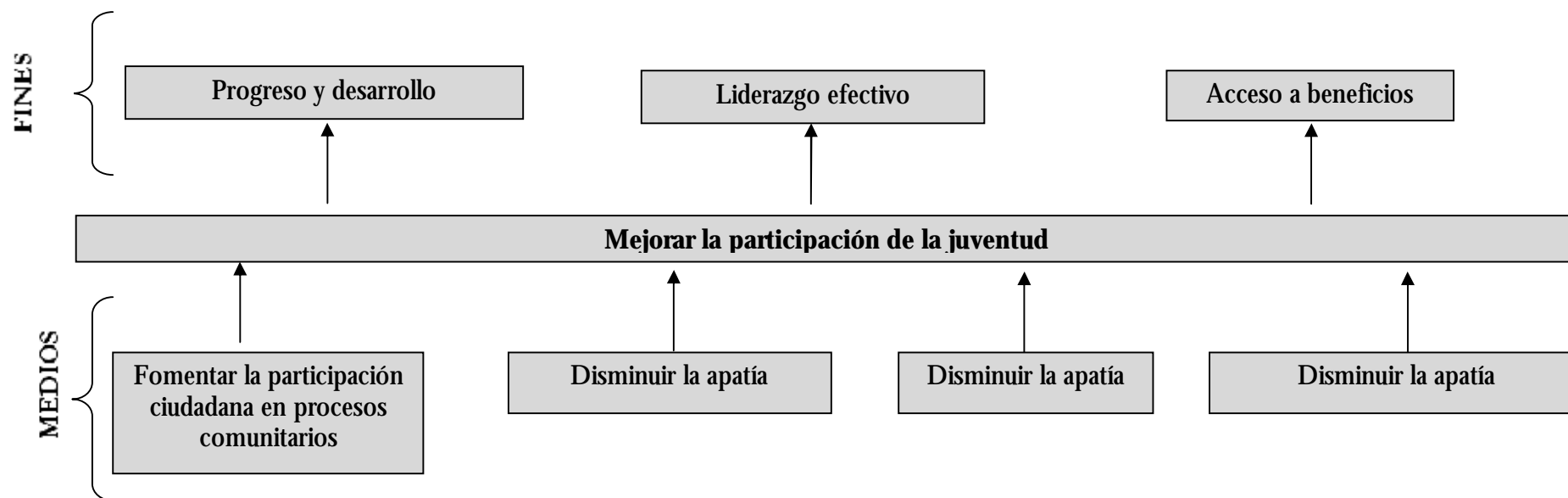


Diagrama 3: Árbol de problemas del eje de Educación

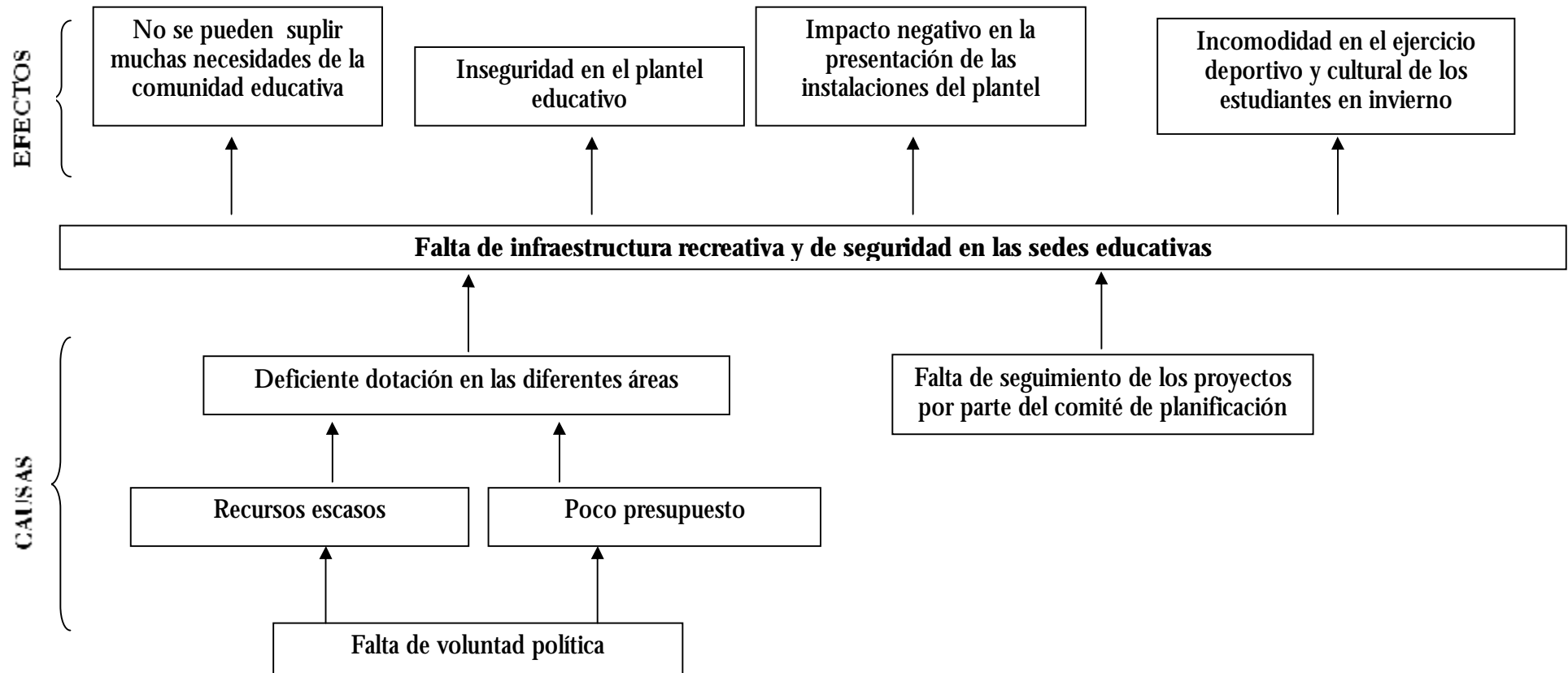


Diagrama 4. Árbol de objetivos del eje de Educación

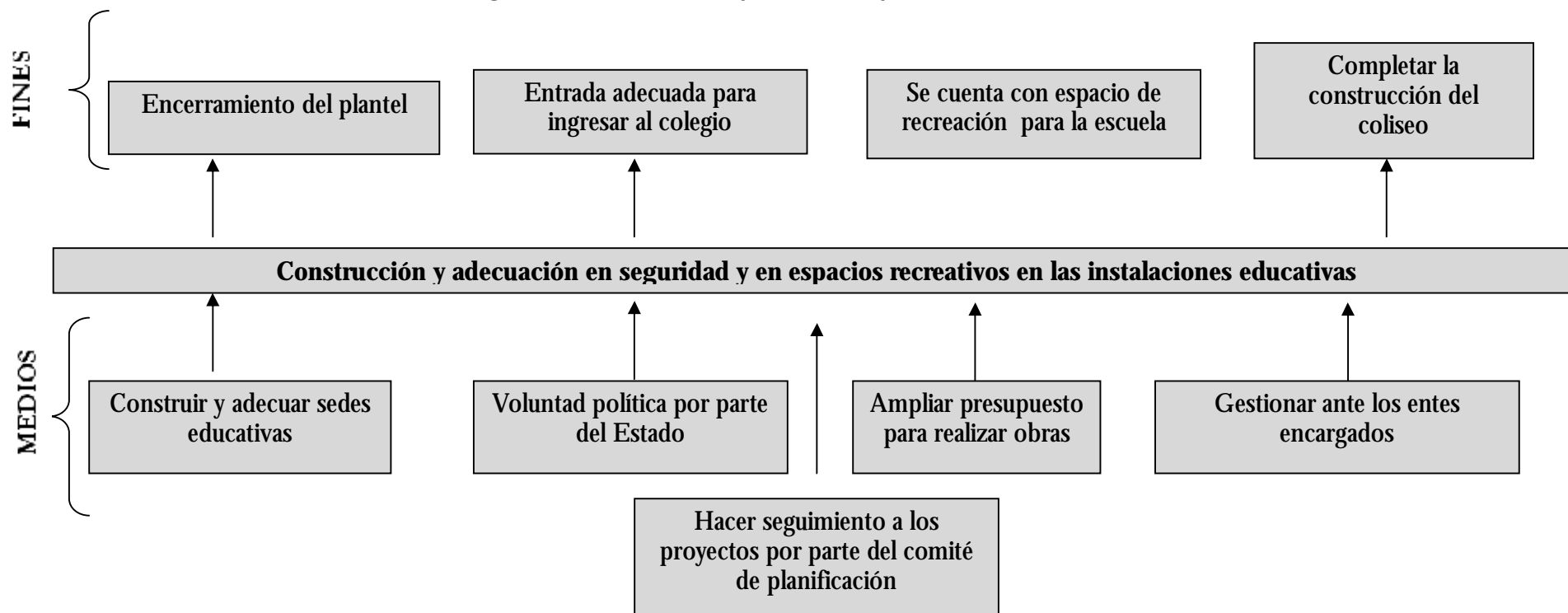


Diagrama 5: Árbol de problemas del eje de Cultura, Recreación y Deporte

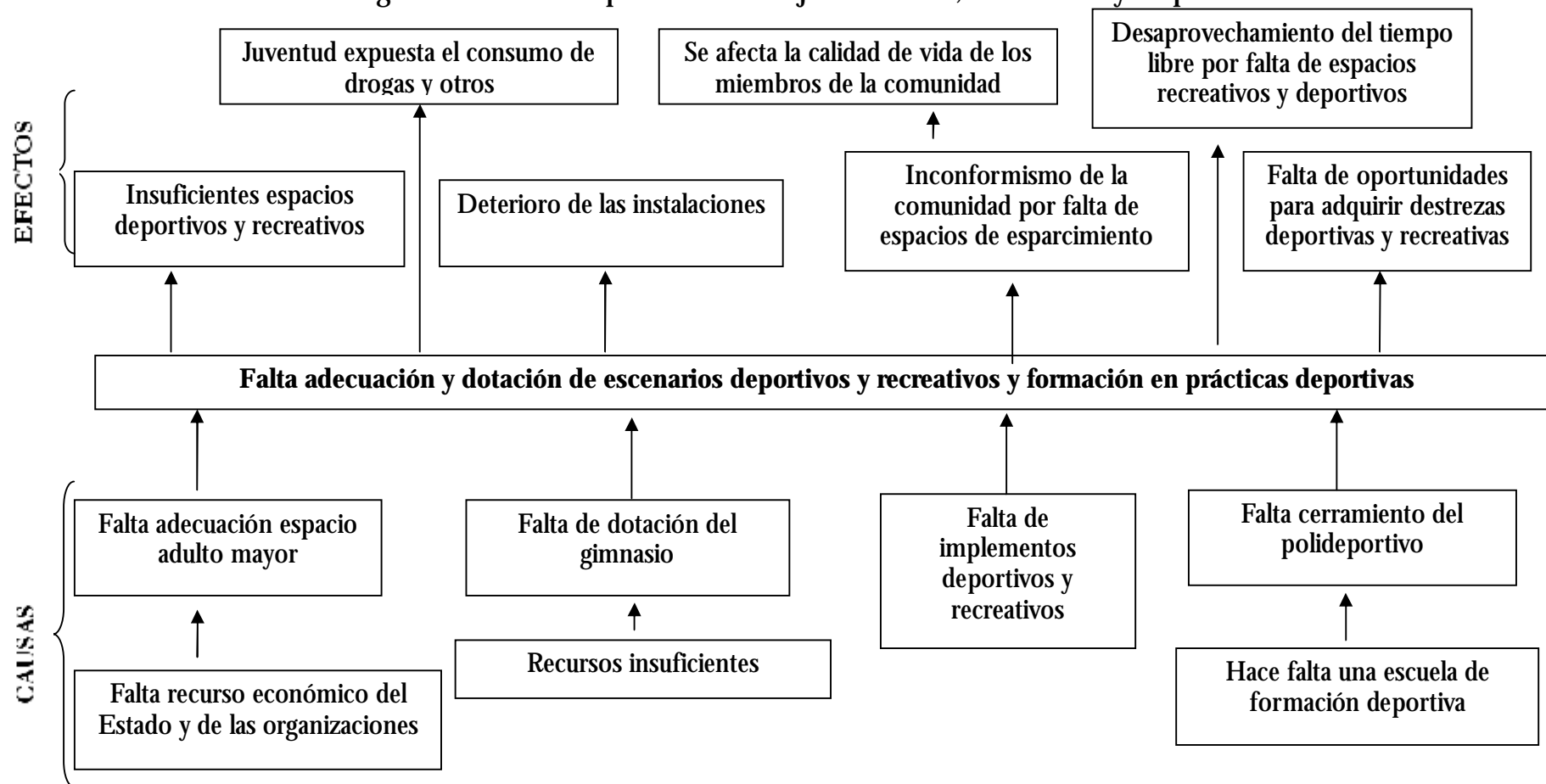


Diagrama 6. Árbol de objetivos del eje de Cultura, Recreación y Deporte

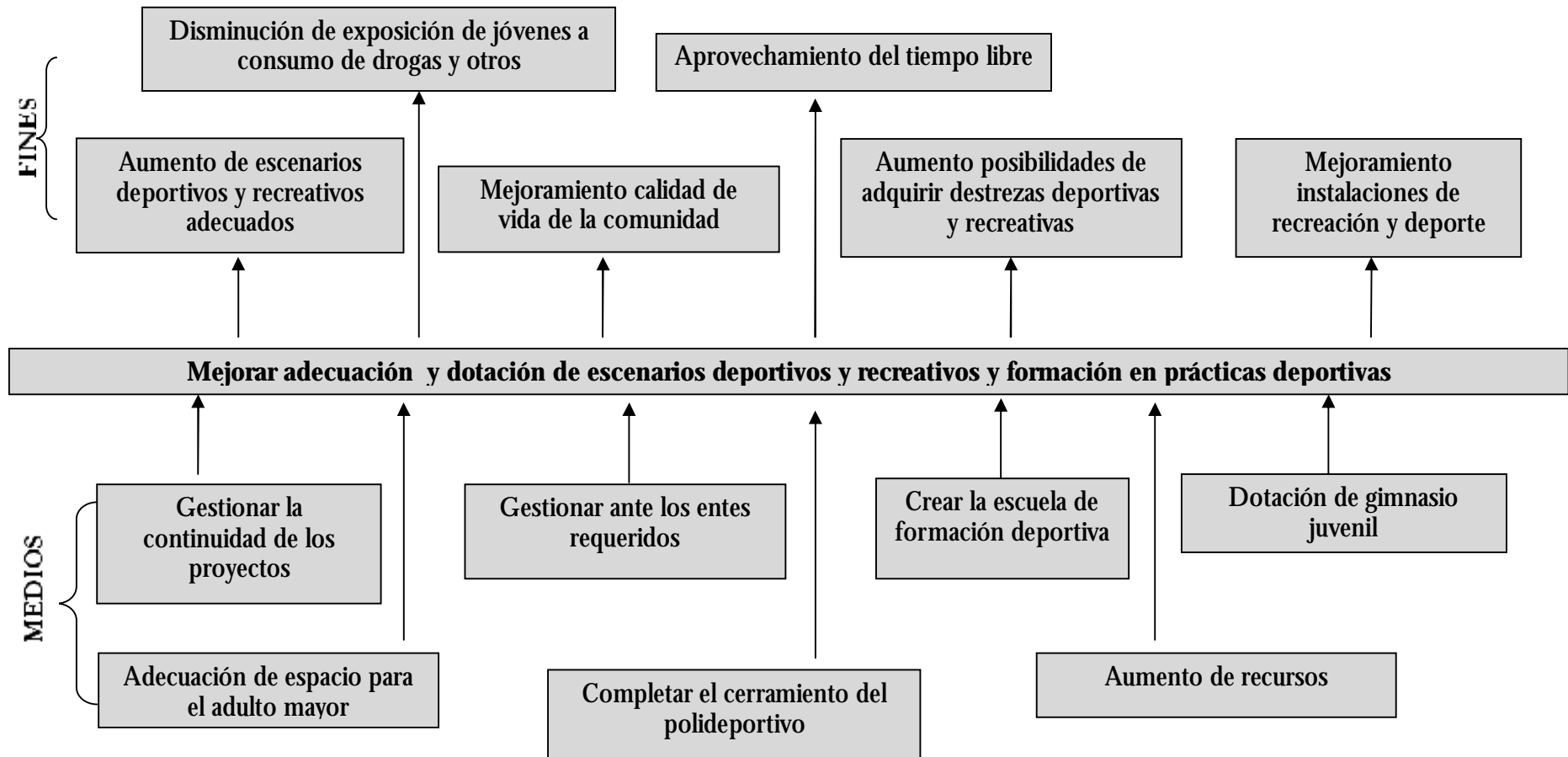


Diagrama 7: Árbol de problemas del eje de Cultura, Recreación y Deporte



Diagrama 8. Árbol de objetivos del eje de Cultura, Recreación y Deporte

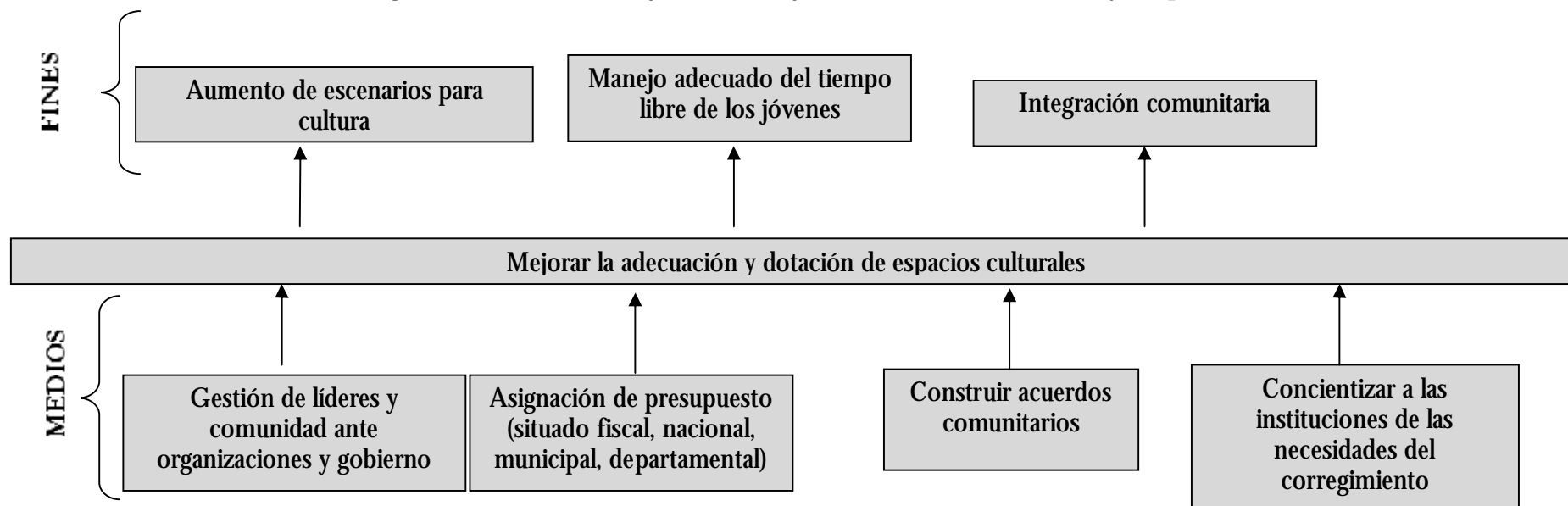


Diagrama 9: Árbol de problemas del eje de Cultura, Recreación y Deporte

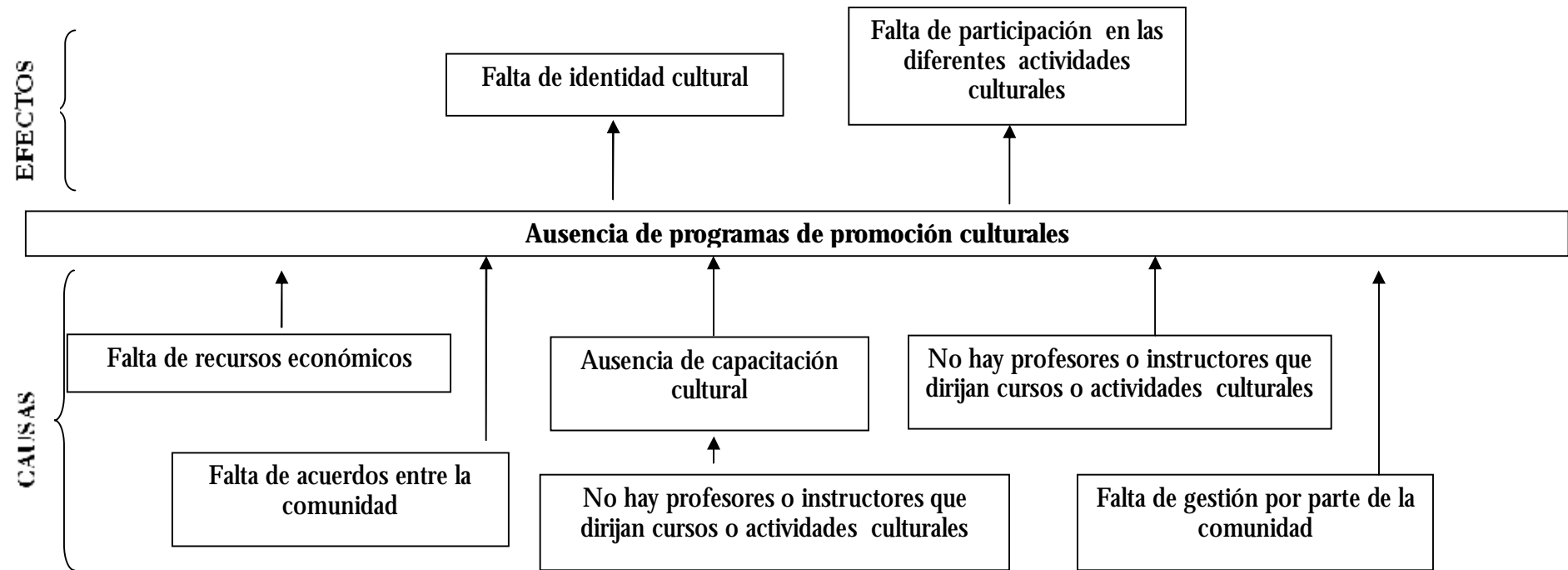


Diagrama 10. Árbol de objetivos del eje de Cultura, Recreación y Deporte

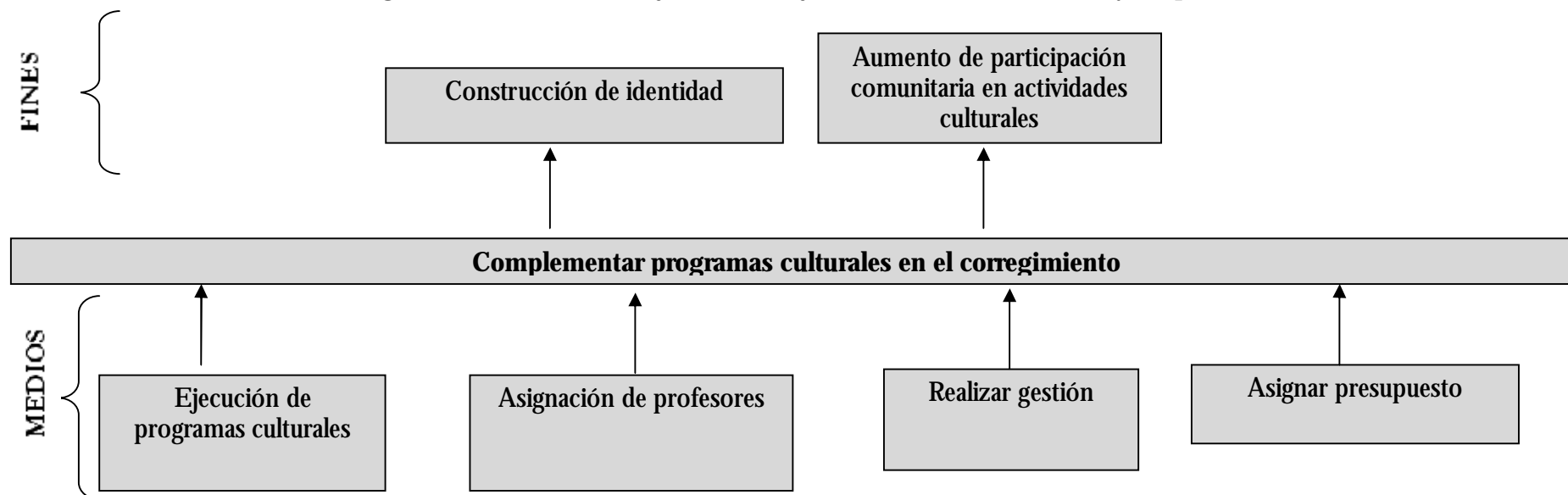


Diagrama 11: Árbol de problemas del eje de Salud y Bienestar Social

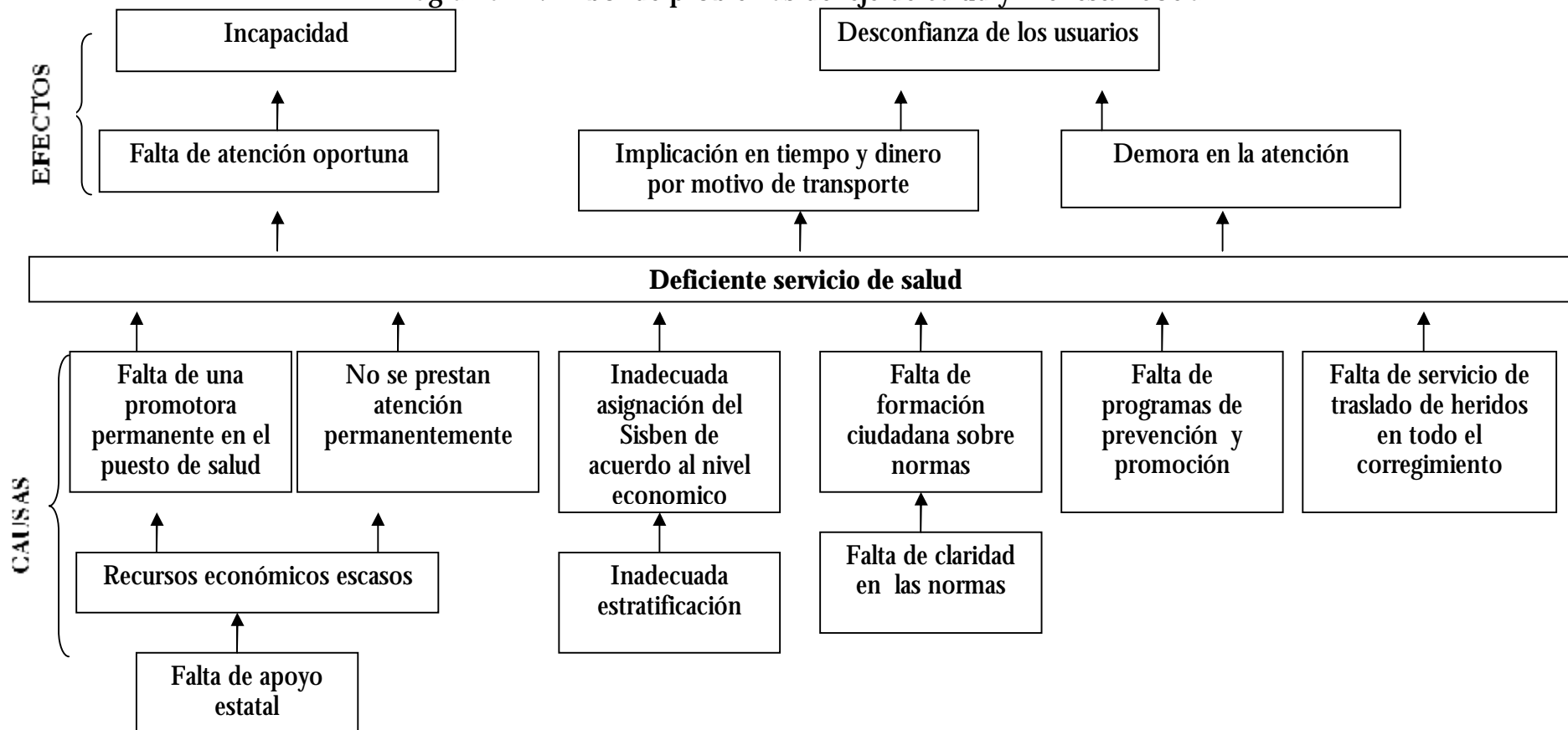


Diagrama 12. Árbol de objetivos del eje de Salud y Bienestar Social

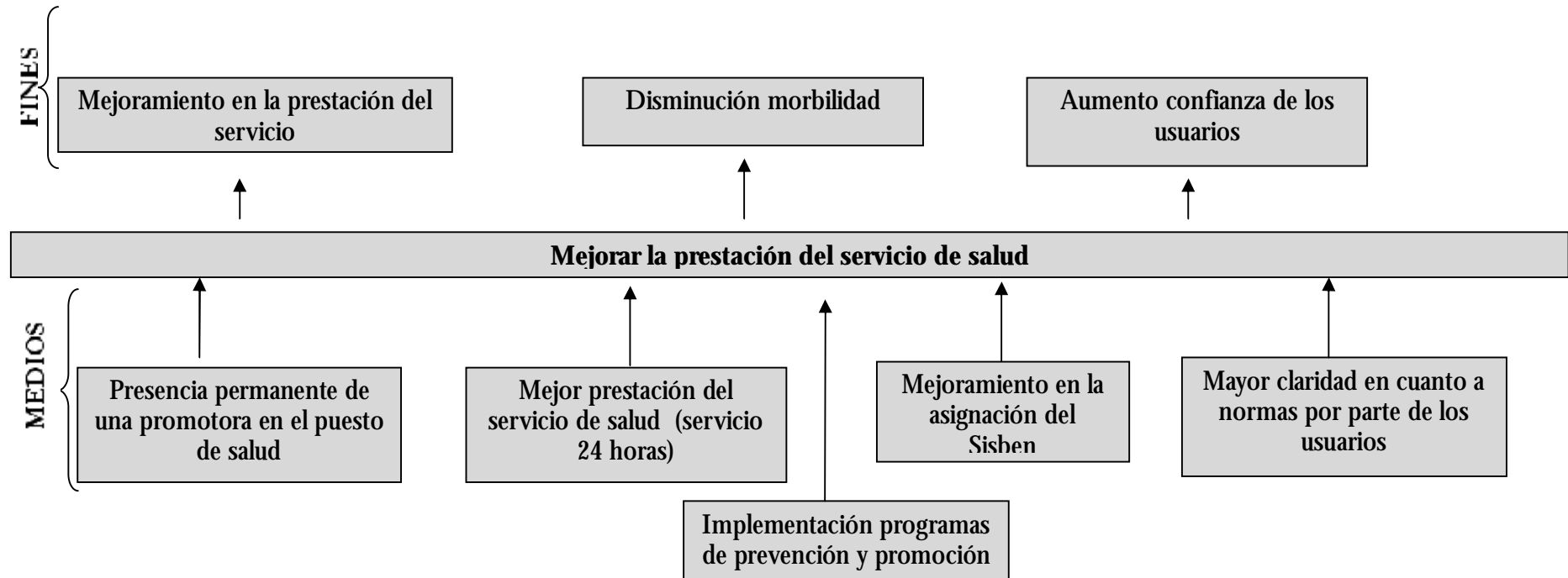


Diagrama 13: Árbol de problemas del eje de Vivienda y Medio Ambiente

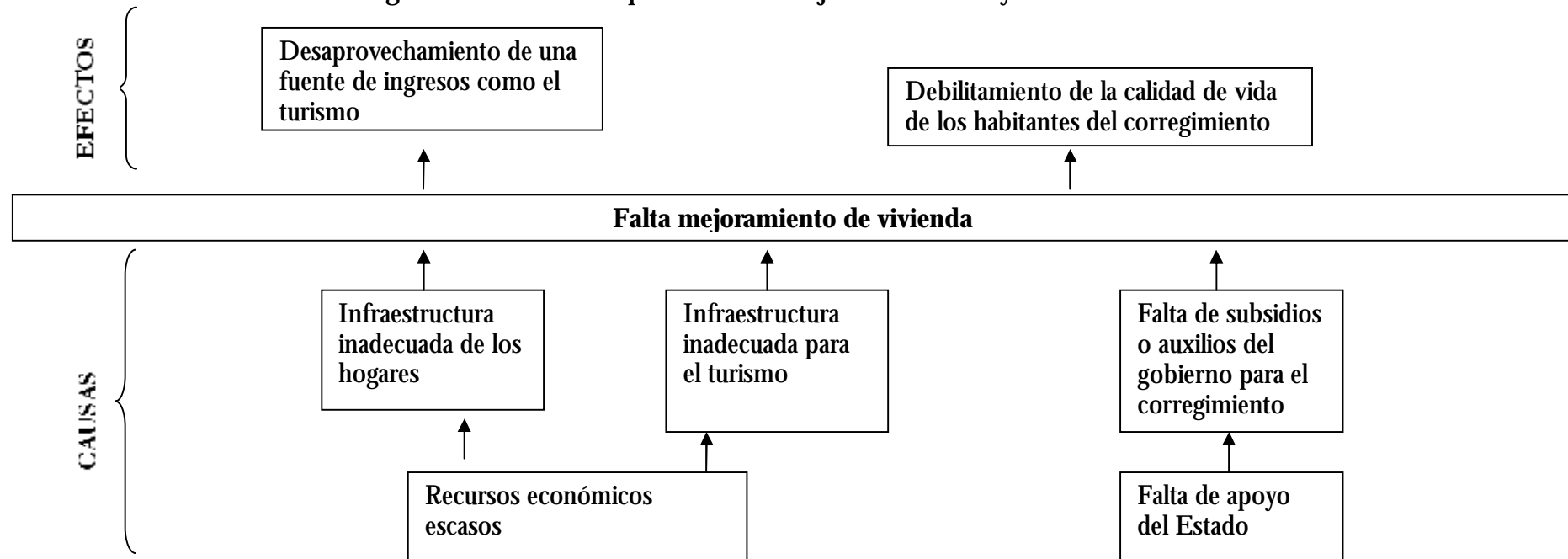


Diagrama 14. Árbol de objetivos del eje de Vivienda y Medio Ambiente

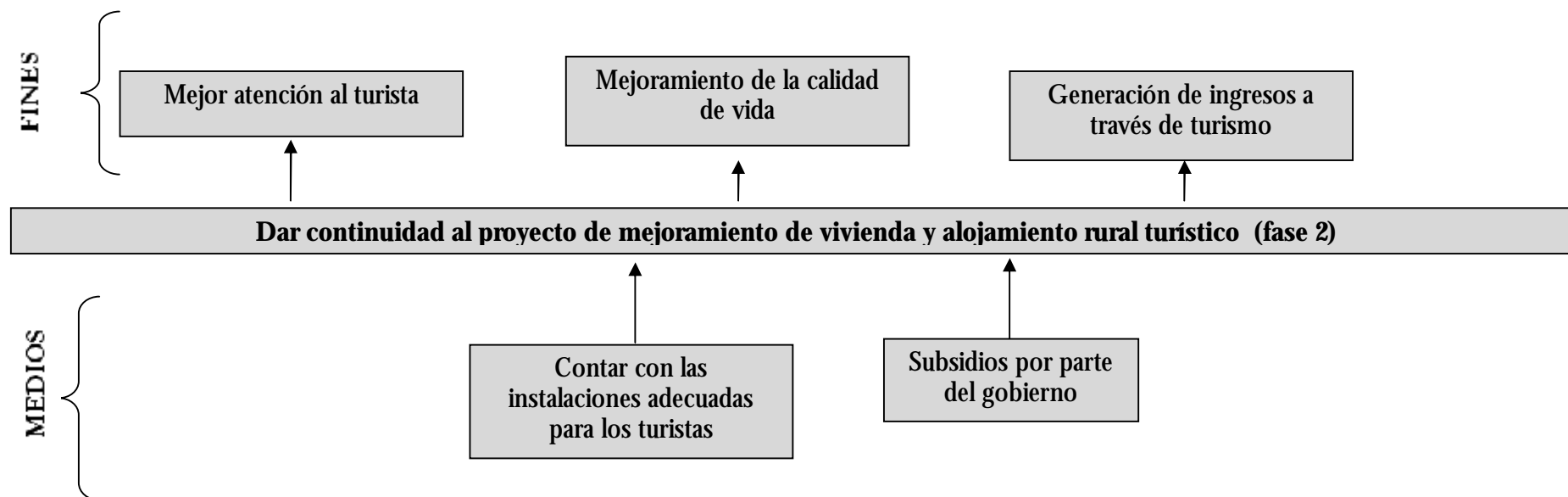


Diagrama 15: Árbol de problemas del eje de Vivienda y Medio Ambiente

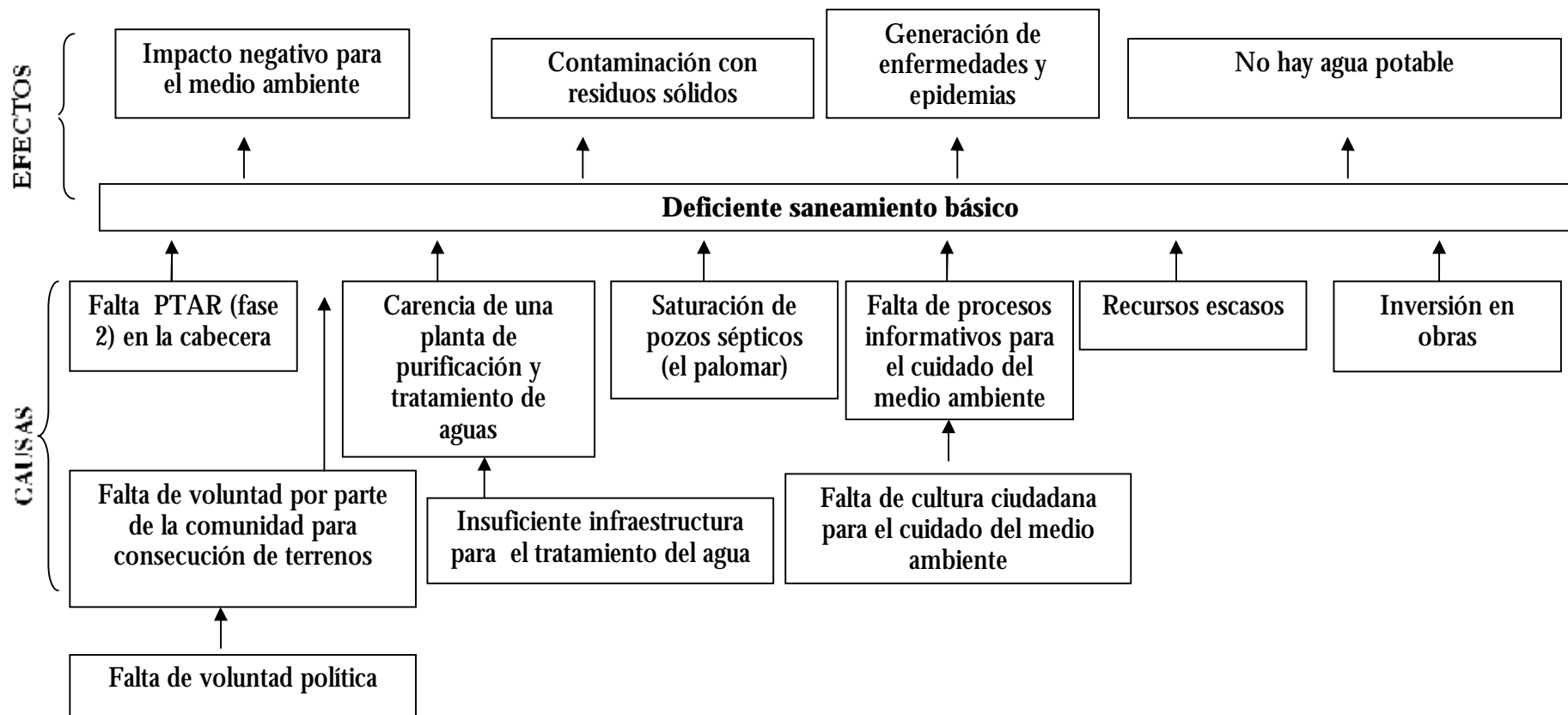


Diagrama 16. Árbol de objetivos del eje de Vivienda y Medio Ambiente

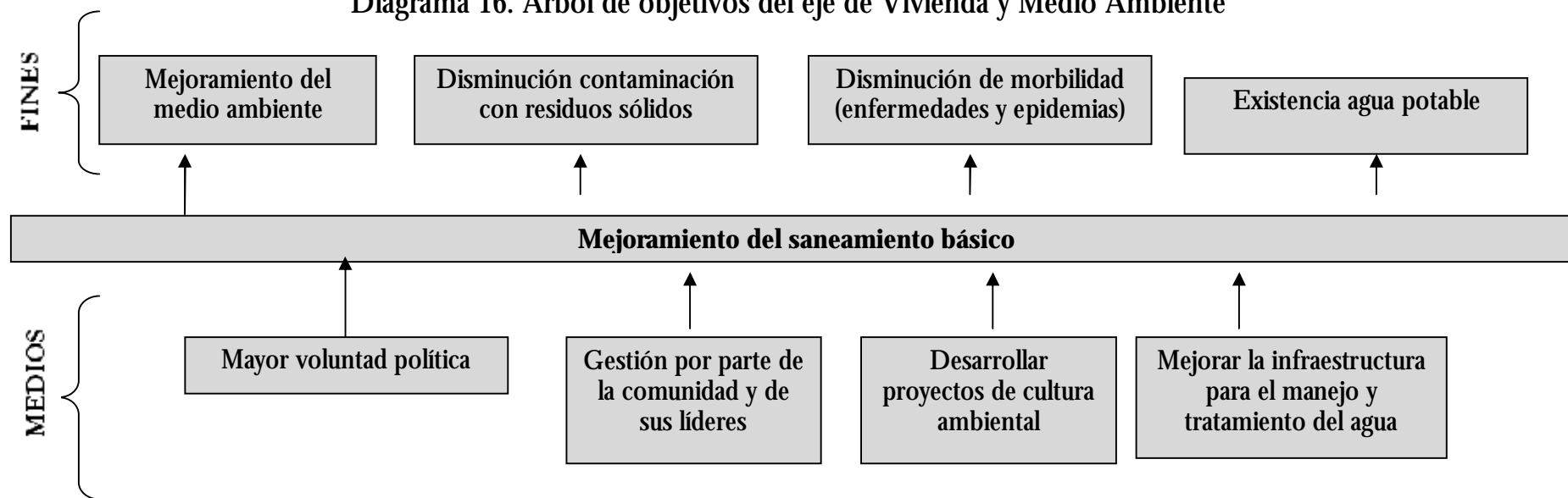


Diagrama 17: Árbol de problemas del eje de Infraestructura Urbana y Servicios Públicos

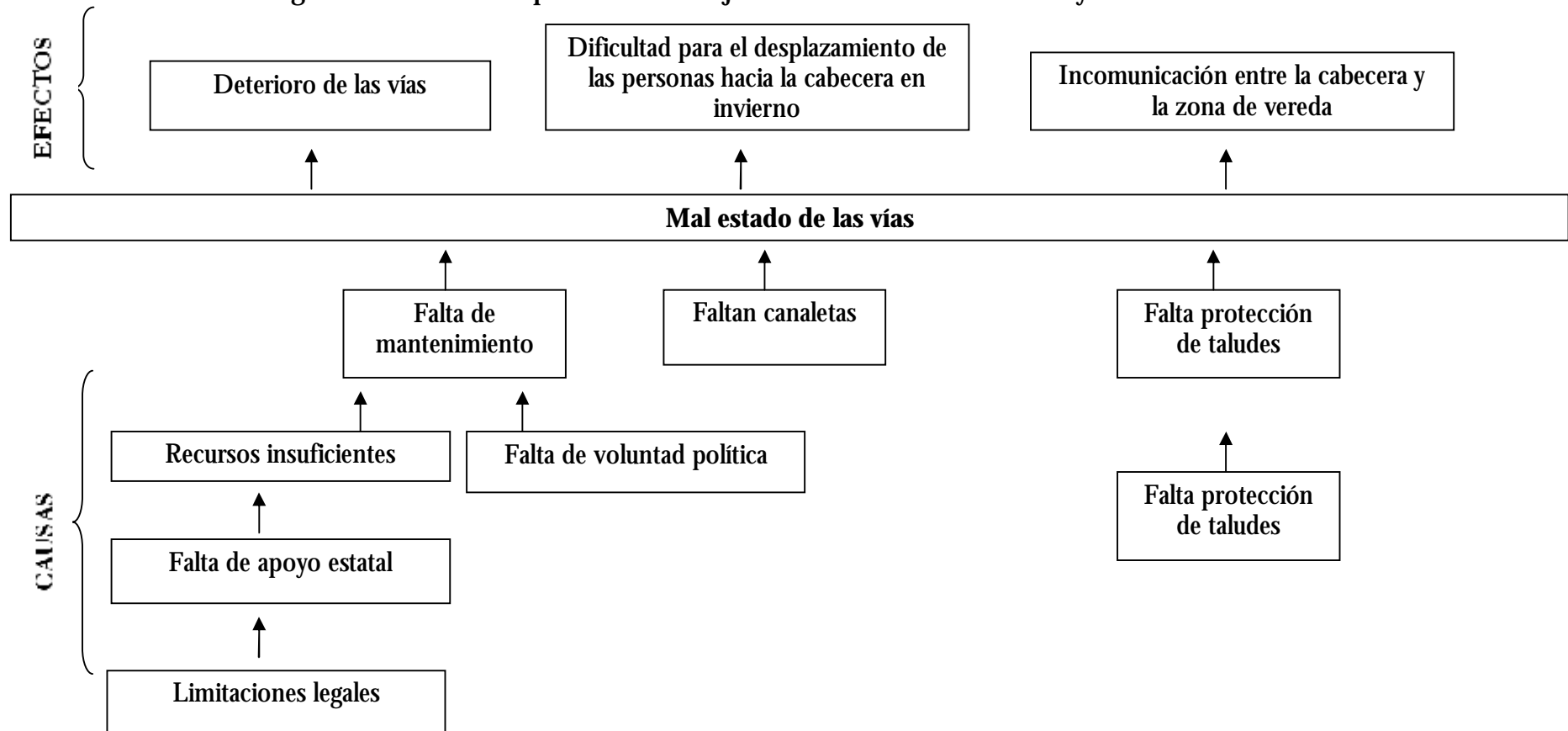


Diagrama 18. Árbol de objetivos del eje de Infraestructura Urbana y Servicios Públicos

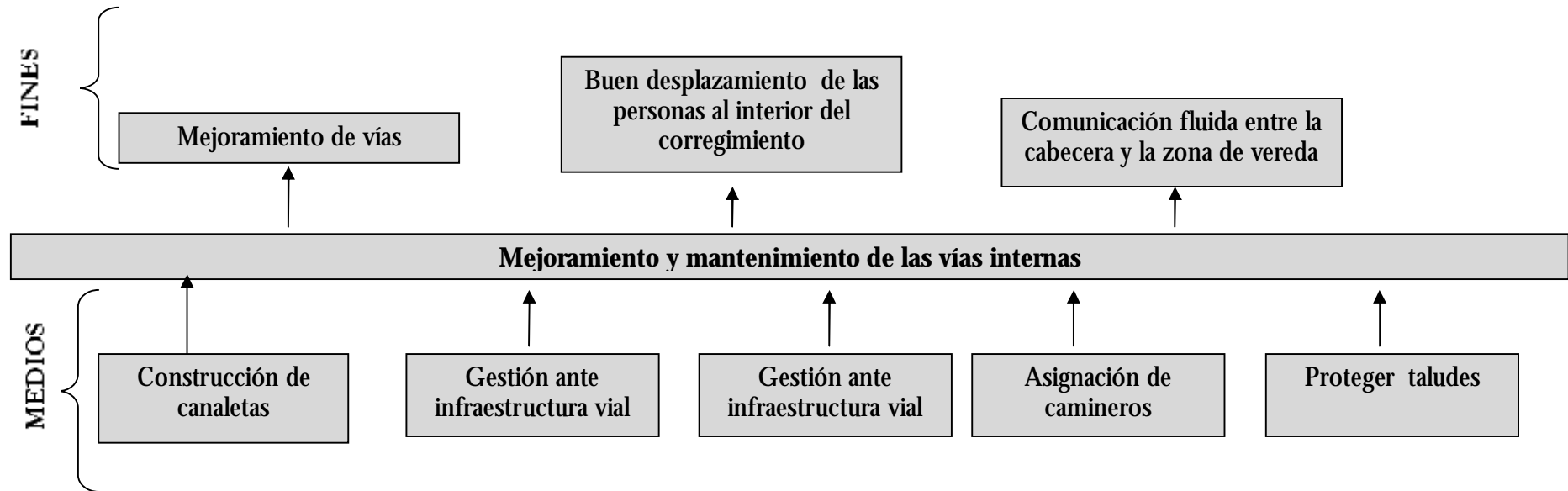


Diagrama 19: Árbol de problemas del eje de Generación de Ingresos y Empleo

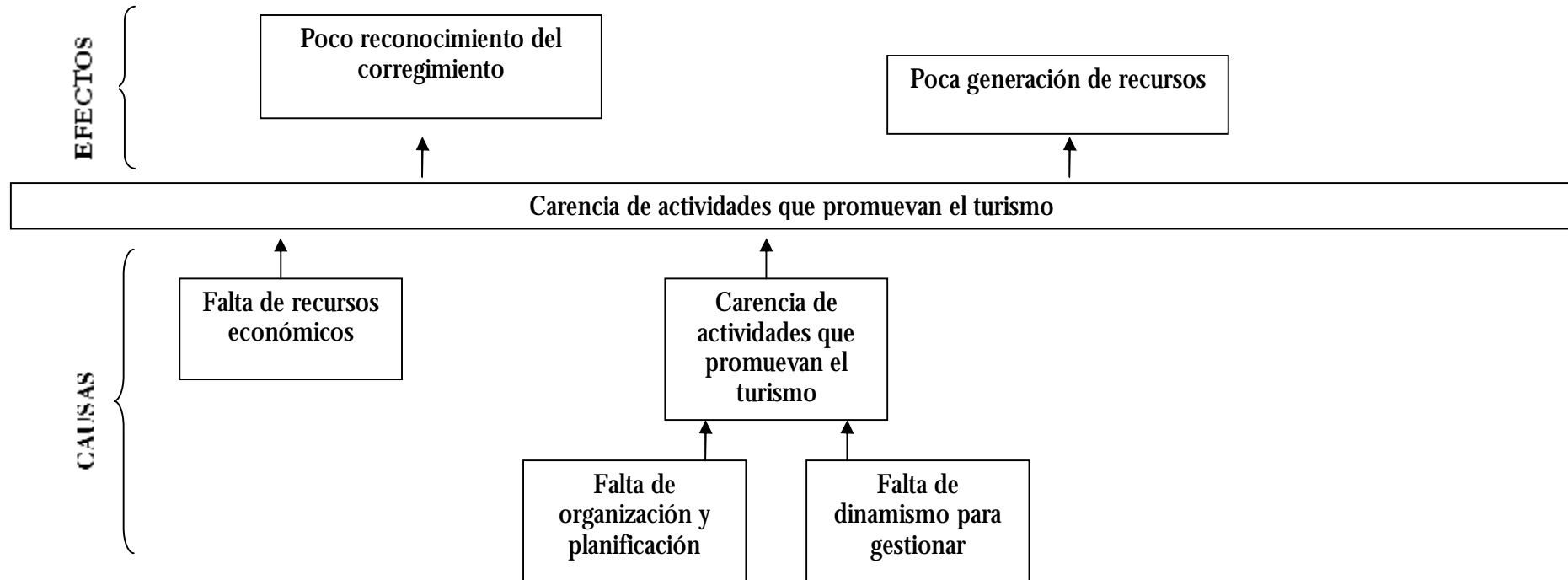


Diagrama 20. Árbol de objetivos del eje de Generación de Ingresos y Empleo

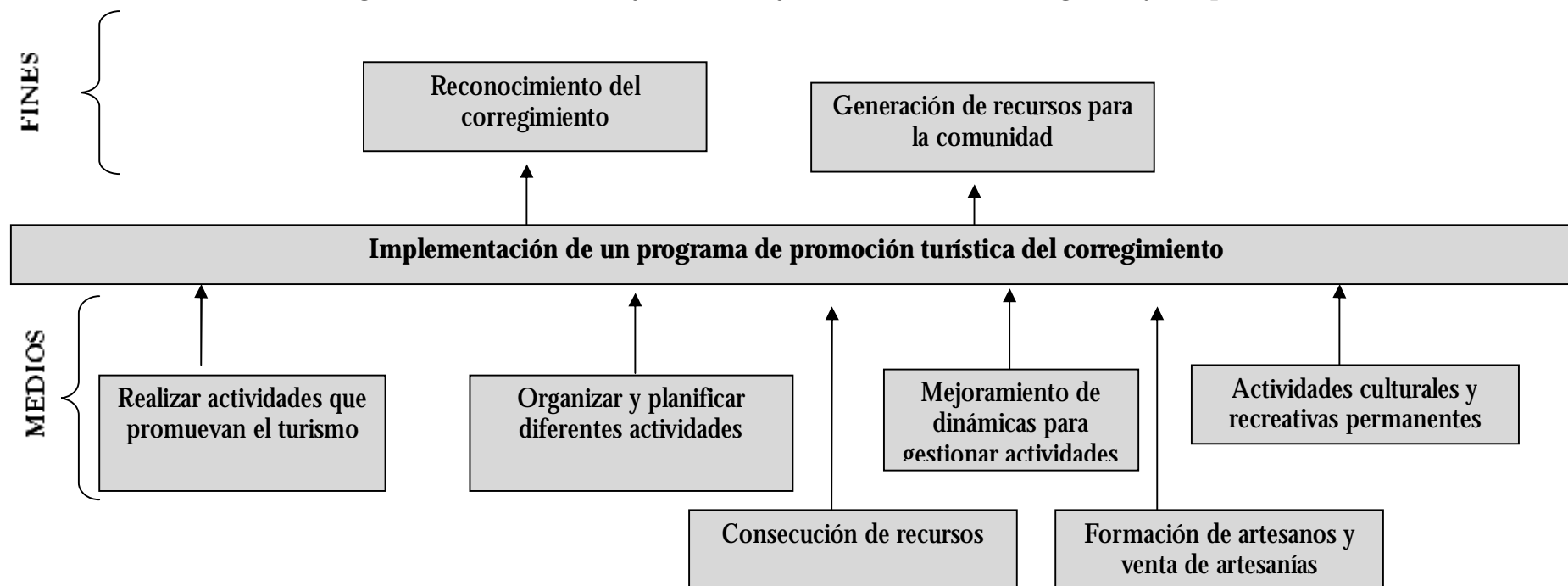


Diagrama 21: Árbol de problemas del eje de Generación de Ingresos y Empleo

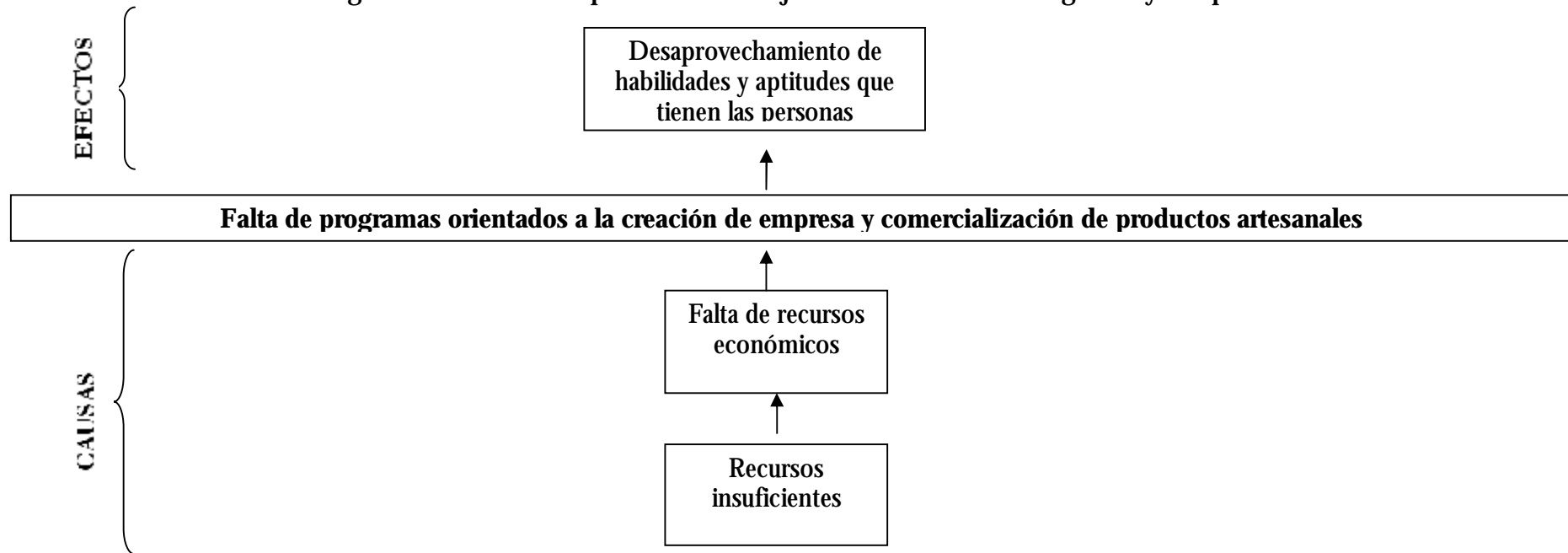


Diagrama 22. Árbol de objetivos del eje de Generación de Ingresos y Empleo

