



Corregimiento de Navarro



Tabla de Contenido

1	<i>Caracterización del corregimiento de Navarro.....</i>	3
1.1	Composición, ubicación y aspectos demográficos.....	3
1.2	Aspectos socio demográficos	3
1.2.1	Salud.....	3
1.2.2	Educación	3
1.2.3	Seguridad y justicia	4
1.2.4	Inversión	4
2	<i>Identificación de problemas prioritarios de acuerdo a la comunidad.</i>	4
2.1	Seguridad y convivencia.....	4
2.1.1	Inseguridad.....	4
2.1.2	Deficiente formación e infraestructura física para la participación	5
2.2	Educación	5
2.2.1	Baja calidad de la educación	5
2.3	Cultura, recreación y deporte	6
2.3.1	Deficiente proceso de masificación del deporte y la recreación	6
2.3.2	Falta de formación cultural y dotación de la biblioteca	6
2.4	Salud y bienestar social	6
2.4.1	Deficiente servicio de salud	6
2.5	Vivienda y medio ambiente	7
2.5.1	Manejo inadecuado de los desperdicios	7
2.5.2	Categorización del corregimiento como zona de alto riesgo	7
2.6	Infraestructura urbana y Servicios Públicos	8
2.6.1	Deficiente acueducto y alcantarillado.....	8
2.6.2	Deficiencia en el transporte público, así como en el mantenimiento y construcción de vías8	
2.7	Generación de Ingresos y Empleo	9
2.7.1	Falta de apoyo y formación para la generación de recursos y microempresas.	9
3	<i>Objetivos y plan de acción 2008 – 2011.....</i>	10
3.1	Seguridad y convivencia.....	10
3.1.1	Seguridad.....	10
3.1.2	Participación comunitaria	11
3.2	Educación	11
3.3	Cultura, recreación y deporte	12
3.3.1	Recreación y deporte.	12
3.3.2	Arte y Cultura.....	12
3.4	Salud y bienestar social	13
3.5	Vivienda y medio ambiente	14
3.5.1	Medio ambiente.....	14
3.5.2	Ubicación	14
3.6	Infraestructura urbana y Servicios públicos	15
3.6.1	Acueducto y alcantarillado.....	15
3.6.2	Transporte publico y malla vial.....	15
3.7	Generación de Ingresos y Empleo	16
3.7.1	Oportunidades laborales.....	16
4	<i>Formulación de ideas de proyecto.....</i>	17
5	<i>Anexos.....</i>	23

1 Caracterización del corregimiento de Navarro.

1.1 Composición, ubicación y aspectos demográficos.

Al suroriente del municipio de Santiago de Cali se encuentra ubicado el corregimiento de Navarro. Este corregimiento, limita al norte con las comunas 14, 15 y 21 de la ciudad, y al sur con el corregimiento El Hormiguero.

El corregimiento de Navarro tiene una extensión de 1.911 hectáreas donde se ubican las veredas: de Navarro (cabecera), Inspección de Policía y Paso de la Barca.

El corregimiento cuenta con 291 predios construidos, y representa el 4% del total de predios de los corregimientos. Con respecto a los lotes, el corregimiento tiene 238 lotes lo cual representa el 2,4% del total de lotes en todos los corregimientos con un avalúo de 12.435 millones de pesos. Navarro está constituido por 337 viviendas, lo cual corresponde el 3,2% del total de viviendas de los corregimientos. Así, el número de viviendas por hectárea es 0,18, cifra que resulta ser inferior a la densidad de viviendas para el total de corregimientos (0,24 viviendas por hectárea)¹.

En cuanto a su población, a 2005, en este corregimiento habitan el 3,2% de la población total de los corregimientos, es decir 1.532 habitantes. El número de habitantes por hectárea –densidad bruta- es de 0,8, por debajo del promedio para los corregimientos (1,1).

1.2 Aspectos socio demográficos

1.2.1 Salud.

En términos de la oferta de salud, el corregimiento no cuenta con hospitales ni clínicas; sin embargo, cuenta con un puesto de salud de los veinte que existen a lo largo de los corregimientos.

1.2.2 Educación.

En el año 2005, el corregimiento de de Navarro contaba con cinco establecimientos educativos, de los cuales dos cubrían la etapa de preescolar, otros dos la de tapa de primaria y uno la secundaria. La oferta educativa representa el 4,1% del total de la oferta en los corregimientos.

¹ Es importante resaltar que este es muy razón sigue siendo inferior al equivalente para la ciudad (41,6 viviendas por hectárea.)

En el mismo período, las instituciones de preescolar, de las cuáles la comunidad cuenta con dos de los 57 establecimientos a lo largo de los corregimientos, albergaron a 32 niños matriculados; los cuales representan el 2,7% de todos los niños en edad preescolar matriculados en los corregimientos. De manera análoga, en primaria se cuenta con siete establecimientos que tenían matriculados a 281 niños, 4,2% de todos los niños en edad primaria matriculados en los 60 establecimientos para la zona rural de Cali.

Por último, en secundaria en el corregimiento se matricularon, en el único establecimiento, 100 estudiantes de los 5.749 existentes a lo largo de los corregimientos durante el 2005, 1,7% del total de los corregimientos.

1.2.3 Seguridad y justicia.

Con respecto a la seguridad, a lo largo de los corregimientos, existen nueve estaciones de policía de las cuales ninguna se encuentra ubicada en Navarro.

1.2.4 Inversión.

En lo que concierne a la inversión, el corregimiento de de Navarro se le asignó un presupuesto de 5.156 millones de pesos, lo cual representa el 52,6% del total de la inversión destinada a los corregimientos, y cuya partida fue ejecutada en un 99,2%.

2 Identificación de problemas prioritarios de acuerdo a la comunidad.

A partir de la discusión llevada a cabo por los miembros del corregimiento de de Navarro, se consideran como prioritarios los problemas que se muestran a continuación y que han sido descritos por sus miembros.

2.1 Seguridad y convivencia

2.1.1 Inseguridad.

Existe un consenso generalizado entre los habitantes del corregimiento de Navarro sobre la falta de seguridad al interior del corregimiento. Esta afirmación se sustenta en la falta de compromiso y voluntad para la reubicación de barrios aledaños así como para la capacitación de los habitantes en solución pacífica de conflictos. De manera simultánea, se argumenta que dicha inseguridad obedece al desempleo y, en términos tangibles, a la falta de vigilancia por parte de la policía; al deficiente alumbrado público así como a la ausencia de centro de atención inmediata (CAI).

Lo anterior, tiene como consecuencia que se incrementen los hechos violentos; tales como hurtos, homicidios, violaciones y los conflictos intrafamiliares.

2.1.2 Deficiente formación e infraestructura física para la participación.

Esta problemática se sustenta en la ausencia de compromiso y capacitación de los líderes así como la identificación de sus roles. De manera simultánea, se argumenta que dicha ausencia de participación comunitaria obedece a la falta de adecuación y dotación de los espacios de encuentro, como para la red de deportes (Las Américas). Lugares de encuentro como por ejemplo lo son la casa comunal (cabecera), en donde se puedan promover reuniones comunitarias

Por otro lado, este problema repercute en la comunidad a manera de conflictos y desinformación. Así mismo, se presenta una disminución de los participantes en las instituciones comunitarias y, de manera endógena, al no poderse establecer los requerimientos de la comunidad se determina una infraestructura insuficiente.

2.2 Educación

2.2.1 Baja calidad de la educación.

Los miembros del corregimiento de Navarro manifiestan que los colegios públicos de la localidad carecen de personal administrativo y de mantenimiento en planteles así como de infraestructura para albergar a éstos y a los estudiantes. De manera adicional, la baja calidad en la educación, según los pobladores, obedece a la falta de recursos para la adecuación de la biblioteca, el embellecimiento de la infraestructura en general, así como la dotación de los restaurantes escolares, los cuales garantizan el suministro mínimo de calorías para las actividades académicas. Por otra parte, se identifica la carencia de profesores en las jornadas educativas de la tarde.

Por lo anterior, la baja calidad educativa se refleja en la baja asimilación de conceptos, la no concentración, el estrés y el hacinamiento que presentan los estudiantes. De igual forma, la ausencia de personal administrativo obliga a los estudiantes a abandonar sus actividades académicas para emprender campañas de aseo y mantenimiento, elección que resulta que trastorna el cronograma de actividades escolares

2.3 Cultura, recreación y deporte

2.3.1 Deficiente proceso de masificación del deporte y la recreación.

La comunidad del corregimiento de Navarro ha identificado como una problemática la deficiente labor para hacer el deporte accesible a la totalidad de la población; y dentro del conjunto de posibles fuentes de generación de este problema, se establece la inexistencia de infraestructura así como la pobre dotación para este tipo de actividades. De igual forma, las pocas actividades de capacitación que se desarrollan en de Navarro en torno al deporte no cuentan con un proceso de continuidad que permita la incorporación de la comunidad.

Como consecuencia de lo anterior, el corregimiento percibe deterioro en los niveles de salud al no existir actividades lúdicas que generen un beneficio físico. Por otro lado, este tipo de problema trae como consecuencia un mal uso del tiempo libre aumentando el riesgo sobre grupos vulnerables (*eg* los niños y jóvenes) cuyos principales indicadores los constituyen la inseguridad y la drogadicción.

2.3.2 Falta de formación cultural y dotación de la biblioteca.

Según los pobladores de la comunidad, la falta de formación cultural así como la pobre dotación de la biblioteca pública obedece principalmente a la falta de presupuesto y a las escasas actividades de este tipo que se desarrollan en el corregimiento Navarro. Así mismo, se constituye en una barrera, contra las artes y la cultura, el escaso número de volúmenes disponibles en la biblioteca.

Como consecuencia de lo anterior, el corregimiento percibe deterioro en su identidad cultural que se traduce en una pérdida del sentido de pertenencia, así como en una mala utilización del tiempo libre e inseguridad.

2.4 Salud y bienestar social

2.4.1 Deficiente servicio de salud.

Este problema se sustenta, según manifiestan los asistentes a las discusiones, en una serie de carencias, dentro de éstas se encuentra la ausencia de personal administrativo, capacitación para los usuarios, así como una promotora de salud. De igual forma, la comunidad argumenta que el servicio no satisface la demanda puesto que no existe atención médica permanente, ni se cuenta con servicios especializados como psicología y odontología correctamente establecidos. Vale la pena mencionar, que un factor adicional que inhibe la prestación eficiente del servicios corresponde a un cambio de roles al interior de las entidades de salud donde algunos empleados ejercen funciones no acordes con su cargo

En términos de cobertura a la población con menos recursos, la comunidad identifica que el número de usuarios beneficiados por el SISBEN no es suficiente.

Por ultimo, se entiende que un determinante del deficiente servicio de salud lo constituye la carencia de una ambulancia para el corregimiento que permita la movilidad de usuarios de manera oportuna

Como consecuencia de esta problemática, el corregimiento de Navarro ha observado un aumento en los índices de mortalidad y morbilidad. Así mismo, un gran número de la población carece de servicios de salud forzando a la comunidad a desplazarse a otros sectores.

2.5 Vivienda y medio ambiente

2.5.1 Manejo inadecuado de los desperdicios.

Este problema se sustenta, según manifiestan los asistentes a las discusiones, en una serie de carencias que comparte este corregimiento junto con otros sectores rurales; como lo son el manejo inadecuado de canales así como el manejo de residuos sólidos. De manera similar, la comunidad no cuenta con educación ambiental pues desconoce, o no cumple, la normatividad existente relacionada con la administración de cocheras, escombreras, etc. Igualmente, no existen programas eficientes de mantenimiento de zonas verdes, control de plagas, recolección de basuras ni conservación del río Cauca.

Lo anterior, tiene como consecuencia la proliferación de enfermedades y plagas, así como la contaminación y la pérdida de biodiversidad; particularmente en el río Cauca

2.5.2 Categorización del corregimiento como zona de alto riesgo.

Dada la ubicación geográfica del corregimiento de Navarro, cercano al Río Cauca, en su momento fue catalogado como zona de alto riesgo; sin embargo, los pobladores argumentan que como consecuencia de la construcción de la represa de Salvajina, éste ya no es inundable. Dentro de las causas de dicha errada categorización se encuentran la falta de comunicación y concertación entre el gobierno y la comunidad, así como la no revisión del plan de ordenamiento territorial (POT) para el corregimiento de Navarro.

En este orden de ideas, la comunidad considera que su corregimiento no debe seguir siendo identificado como de alto riesgo puesto se constituye en una barrera para la legalización o titulación de predios, la inversión social, así

como genera trato inequitativo del gobierno; incluso, llegando a plantear programas de reubicación que desconocen la tradición agrícola de sus habitantes.

2.6 Infraestructura urbana y Servicios Públicos

2.6.1 Deficiente acueducto y alcantarillado.

Según los pobladores de la comunidad, la disposición y acceso a estos servicios públicos básicos con estándares de calidad no es suficiente para satisfacer las necesidades de la región, puesto que las redes de acueducto y alcantarillado no cubren la totalidad de corregimiento. Esto obliga a los pobladores a optar por soluciones particulares y que se caracterizan por su ilegalidad. Así mismo, los pozos sépticos existentes y el servicio de recolección de basuras resultan insuficientes,

Como consecuencia del deficiente acueducto y alcantarillado, la población presenta problemas sanitarios que se traducen en enfermedades. Adicionalmente, al no existir un suministro de agua potable adecuado, la población se ve en la obligación de desplazarse o incurrir en costos adicionales para acceder al líquido

2.6.2 Deficiencia en el transporte público, así como en el mantenimiento y construcción de vías.

La población del corregimiento ha detectado dentro de las causas de esta problemática se encuentra la inexistencia de automotores adecuados para el transporte público así como la baja frecuencia de éstos. De manera análoga, las vías de acceso al corregimiento no son suficientes y se encuentran en mal estado, lo que dificulta el servicio de transporte y la comunicación con comunidades vecinas.

Por otro lado, esta problemática repercute en la comunidad al disminuir la oferta de transporte público puesto que los conductores, de manera natural, se niegan a prestar el servicio por vías no aptas exponiendo a la población a largas esperas como consecuencia del bajo nivel de frecuencia en las rutas. Así mismo, existe un peligro latente como consecuencia del deterioro de los vehículos. Los habitantes del corregimiento manifiestan que al no existir medios ni vías de transporte adecuados incurren en un coste de oportunidad puesto que se tienen que privar de oportunidades laborales y de estudio.

2.7 Generación de Ingresos y Empleo

2.7.1 Falta de apoyo y formación para la generación de recursos y microempresas.

En el campo de generación de ingresos y empleo, este corregimiento presenta una gran variedad de causas que explican la falta de apoyo y formación para la generación de recursos y microempresas. Dentro de este conjunto se identifican: la carencia de espacios adecuados, y capacitación para el desarrollo de microempresas. Simultáneamente, la población identifica que al interior de ésta no existe una asignación presupuestal satisfactoria (ausencia de capital semilla) que posibilite la ejecución de futuros planes productivos. De manera particular se detecta la ausencia de proyectos productivos enfocados a las madres cabezas de familia y desplazados, por ser grupos vulnerables.

Como consecuencia de lo anterior, se generan una serie de efectos negativos sobre la comunidad; puesto que se observa una disminución de los ingresos de los trabajadores y un aumento en el número de desempleados, lo que se traduce en una disminución la calidad de vida de los mismos. En este mismo orden de ideas, ante la ausencia de recursos se genera delincuencia y un bajo desarrollo económico del corregimiento.

3 Objetivos y plan de acción 2008 – 2011

3.1 Seguridad y convivencia

3.1.1 Seguridad

Problema: Inseguridad		
Objetivo	Situación deseada	Actividad
Disminución de los índices de inseguridad	§ Disminución de hechos violentos: Hurtos, Violaciones, Homicidios y Conflictos Intrafamiliares	§ Aumento pie de fuerza policial así como la rotación de los efectivos § Aumento en la vigilancia nocturna por la policía § Aumentar el cubrimiento del alumbrado público al 100% de corregimiento § Disminución del desempleo § Instalación del CAI § Capacitar a la comunidad en resolución de conflictos y cultura ciudadana § Concertar la reubicación en barrios como potrero grande § Evitar el arribo de desplazados por la violencia a Navarro

3.1.2 Participación comunitaria

Problema: Deficiente de la formación e infraestructura física para la participación		
Objetivo	Situación deseada	Actividad
Aumento de la formación e infraestructura física para la participación.	§ Disminución de conflictos en la comunidad	§ Caseta comunal en buen estado
	§ Formación de la comunidad en participación	§ Adecuación del espacio para la red de deportes
	§ Participación mayoritaria de la comunidad	§ Capacitación de la población anualmente
	§ Infraestructura adecuada	

3.2 Educación

Problema: Baja calidad en la educación		
Objetivo	Situación deseada	Actividad
Mejoramiento de calidad en la educación	§ Mejoramiento de la capacidad de aprendizaje en los estudiantes	§ Construcción de más aulas y oficinas
	§ Realización exclusiva de labores académicas, por parte de los estudiantes.	§ Asignación de recursos para el aula múltiple
	§ Mejor calidad en la alimentación y disminución del nivel de hacinamiento en las escuelas	§ Nombramiento de aseadoras y secretarias en los centros educativos
	§ Ambiente agradable para el aprendizaje de estudiantes y la labor del docente	§ Suministro de estanterías metálicas para Biblioteca de Centro Navarro
		§ Embellecimiento de la infraestructura (paredes, fachada, techo) en los centros escolares.
		§ Dotación de restaurantes escolares: estufas, asientos, mesas, vasos y platos
		§ Nombramiento de docentes en la jornada de la tarde (Centro Docente Navarro).

3.3 Cultura, recreación y deporte

3.3.1 Recreación y deporte.

Problema: Deficiente proceso de masificación del deporte y la recreación		
Objetivo	Situación deseada	Actividad
Masificación del deporte	<ul style="list-style-type: none">§ Utilización adecuada del tiempo libre§ Disminución de la inseguridad§ Mejoramiento de la los niveles de salud§ Disminución de la drogadicción	<ul style="list-style-type: none">§ Existencia de infraestructura para deportes y recreación§ Dotación suficiente para la práctica de deportes§ Capacitación para la práctica de deportes§ Reconocimiento de la importancia de las actividades deportivas, culturales y la recreativas para el desarrollo humano

3.3.2 Arte y Cultura.

Problema: Falta de formación cultural y dotación de la biblioteca		
Objetivo	Situación deseada	Actividad
Aumentar la formación cultural y dotación biblioteca	<ul style="list-style-type: none">§ Utilización adecuada del tiempo libre§ Conservación de identidad§ Masificación de la cultura§ Disminución de la inseguridad	<ul style="list-style-type: none">§ Aumento de recursos económicos para la práctica de actividades culturales.§ Existencia de programas de formación en Teatro, danzas, música y artes plásticas.§ Dotación completa de la Biblioteca

3.4 Salud y bienestar social

Problema: Deficiente servicio de salud		
Objetivo	Situación deseada	Actividad
Eficiente servicio de salud	§ Disminución de enfermedades físicas y psicológicas § Disminución de los índices de mortalidad y morbilidad § Aumento de cobertura del SISBEN en la comunidad § Disminución de costos de desplazamientos para la comunidad.	§ Desarrollo de labores acordes por parte de los funcionarios hospitalarios. § Nombramiento de promotoras de salud § Nombramiento una gerontóloga § Suministro de una ambulancia § Servicio de Psicología § Atención médica Permanente § Capacitación de salud para la comunidad § Aumento de cobertura del SISBEN § Nombramiento de cajera, enfermera y auxiliar médico § Dotación del servicio odontológico

3.5 Vivienda y medio ambiente

3.5.1 Medio ambiente

Problema: Deficiente servicio de salud		
Objetivo	Situación deseada	Actividad
Manejo adecuado de los desperdicios	§ Disminución de enfermedades, brotes en la piel e infecciones § Protección del medio ambiente § Disminución de plagas § Conservación del Río Cauca, y su biodiversidad	§ Regulación al manejo de desagües. § Regulación y cumplimiento de las normas en el manejo de desperdicios de cocheras, escombros, excretas, etc. § Formada en protección ambiental. § Capacitación en técnicas de reciclaje § Servicio de recolección de basuras tres veces a la semana

3.5.2 Ubicación

Problema: Categorización del corregimiento como zona de alto riesgo		
Objetivo	Situación deseada	Actividad
Acuerdo sobre calificación del corregimiento como zona de alto riesgo	§ Trato equitativo del corregimiento respecto al resto de la ciudad § Aumento de la inversión § Legalización del 100% de los predios § Acceso a los servicios públicos § Políticas adecuadas de reubicación. § Desarrollo de la comunidad	§ Concertación gobierno-comunidad § Implementar procesos de comunicación fluida gobierno-comunidad § Revisión del POT en el caso del corregimiento de Navarro.

3.6 Infraestructura urbana y Servicios públicos

3.6.1 Acueducto y alcantarillado

Problema: Deficiente acueducto y alcantarillado		
Objetivo	Situación deseada	Actividad
Suministro de acueducto y alcantarillado	§ Disminución de enfermedades § Disminución problemas sanitarios y de salubridad § Disminución de costos de servicios como el agua para la comunidad	§ Cubrimiento del 100% del servicio de agua potable § Cubrimiento del 100% en redes de acueducto y alcantarillado para el corregimiento. § Servicio de recolección de basuras por parte de EMSIRVA, tres veces a la semana § Mayor número de pozos sépticos y regulación de los mismos § Legalización de los servicios públicos

3.6.2 Transporte publico y malla vial

Problema: Deficiencia en el transporte publico así como en la construcción y mantenimiento de vías		
Objetivo	Situación deseada	Actividad
Mejoramiento del transporte, así como el mantenimiento y construcción de vías	§ Ingreso de transportadores a la totalidad del corregimiento § Aprovechamiento de oportunidades de trabajo o estudio. § Disminución de riesgo de accidentes al transportarse § Disminución de tiempos de espera § Aumento de la seguridad para la comunidad	§ Obtención y adecuación de medio de transporte seguro § Incremento de frecuencia en las rutas de servicio público § Mantenimiento adecuado de la vía. § Vía pavimentada totalmente hasta la vereda El Estero.

3.7 Generación de Ingresos y Empleo

3.7.1 Oportunidades laborales

Problema: Falta de apoyo y formación para la generación de recursos y microempresas		
Objetivo	Situación deseada	Actividad
Apoyo y formación para la generación de recursos y microempresas	<ul style="list-style-type: none">§ Mayor desarrollo económico del corregimiento§ Generación de empleo§ Disminución de robos e inseguridad§ Aumento de la calidad de vida	<ul style="list-style-type: none">§ Asignación de espacios adecuados para el desarrollo de microempresas.§ Programas de capacitación para la generación de microempresas§ Proyectos de microempresas para madres cabezas de familia y desempleados§ Aumento de recursos económicos para fomentar la creación de microempresas. (Maquinaria, materia prima)

4 Formulación de ideas de proyecto

CATEGORIA: Seguridad y convivencia	
Objetivo	Disminución de los índices de inseguridad.
Idea de proyecto	<ol style="list-style-type: none"> 1. Aumento del pie de fuerza 2. Rotación de los efectivos policiales trimestralmente 3. Mejoramiento del alumbrado publico 4. Concertación con la comunidad de navarro acerca de las reubicaciones en barrios vecinos (Potrerogrande); capacitar a la comunidad en resolución de conflictos y cultura ciudadana.
Meta	A 2011 la totalidad del corregimiento cuenta con alumbrado público. Para ese mismo año, se ha construido un CAI permitiendo la implementación de vigilancia nocturna de la policía. Así mismo, la mayoría de la población ha sido capacitada en resolución de conflictos.
Indicador	Turnos nocturnos de policía Alumbrado publico instalado CAI instalado
Fuente del indicador	Juntas Administradoras Locales, Megaproyectos, Policía.
Solicitudes a otros	Policía, Megaproyectos, Secretaría de Gobierno

CATEGORIA: Seguridad y convivencia	
Objetivo	Aumento de la formación e infraestructura fisica para la participación
Ideas de proyecto	Clarificar a la comunidad las labores de los líderes, fomentar la participación de la comunidad de una forma adecuada y clara; soportada en una estructura propicia para facilitar esta participación.
Meta	A 2011 el corregimiento cuenta con una caseta comunal así como con un espacio adecuado para la red de deportes en buen estado. De igual forma, anualmente 60 personas son capacitadas en participación ciudadana
Indicador	Fase de reconstrucción de la caseta comunal Personas capacitadas Espacios asignados a la red de deportes
Fuente del indicador	Juntas de Acción Comunal, Juntas Administradoras Locales, Secretaría de desarrollo Territorial y Bienestar Social
Solicitudes a otros	Secretaría de Gobierno, Secretaría de Deportes, Secretaría de Desarrollo Territorial y Bienestar Social

CATEGORIA: Educación	
Objetivo	Mejoramiento de calidad en la educación
Idea de proyecto	Reconstrucción, adecuación y dotación de la infraestructura física, particularmente los comedores y bibliotecas escolares; así como la obtención de recursos humanos en los centros educativos del corregimiento
Meta	A 2011 se ha vinculado de manera permanente un profesor adicional a la jornada de la tarde en la institución San Juan Bautista. De igual manera, se ha vinculado una aseadora y una secretaria a cada uno de las instituciones que brindan el grado de primaria. Para ese mismo año, se ha dotado con 30 asientos, 10 mesas, una estufa, 30 platos y 30 vasos el restaurante escolar y se ha dotado con libros y estanterías la biblioteca San Juan Bautista. A 2011 los centros educativos no presentan deterioro brindando una buena imagen y disponen de una área de 20 metros cuadrados para oficinas Así mismo, el Aula múltiple se encuentra finalizada.
Indicador	Numero de docentes vinculados Numero de personal Administrativo vinculado Número de Estufas, vasos, platos, mesas y asientos; restaurantes escolares. Fase de construcción del aula múltiple
Fuente del indicador	C.A.L.I. Rural, JAL, Secretaría de Educación
Solicitudes a otros	Secretaría de Educación

CATEGORIA: Cultura, recreación y deporte	
Objetivo	Masificación del deporte
Ideas de proyecto	<ol style="list-style-type: none"> 1. Construcción del polideportivo del corregimiento 2. Creación y dotación de cuatro equipos de fútbol y/o de fútbol sala para niños y adultos 3. Creación y dotación de la escuela de formación deportiva del corregimiento 4. Asignación y dotación de un espacio para la red de voluntarios de deportes
Meta	A 2011 se contará con los espacio adecuado y dotados para la práctica del deporte en el corregimiento donde se de lugar diferentes procesos de deportivos y culturales; los cuales cuentan con procesos de veedurías firmemente establecidos
Indicador	% de ejecución del proyecto de construcción del polideportivo número de escuelas de formación deportiva creadas Cantidad de espacios adecuados y dotados para la practica del deporte
Fuente del indicador	CA.L.I. rural, Junta Administradora Local, Juntas de Acción Comunal
Solicitudes a otros	Secretaría de Deporte y Recreación

CATEGORIA: Cultura, recreación y deporte	
Objetivo	Aumentar la formación cultural y dotación biblioteca
Ideas de proyecto	1. Dotación de la biblioteca 2. Creación de programas de formación en teatro, danzas, música, pintura y artes plásticas
Meta	A 2011, los volúmenes disponibles y las consultas realizadas en las bibliotecas del corregimiento habrán incrementado en un 50%. De igual forma, existe una amplia oferta de programas de formación en danza, artes plásticas, música, teatro y pintura, los cuales cuentan con suministros necesarios para su práctica.
Indicador	Numero de volúmenes, estanterías y consulta realizadas en las bibliotecas Numero de programas de formación en arte y cultura creados Cantidad de espacios adecuados y dotados para la practica del deporte
Fuente del indicador	C.A.L.I. rural, Junta Administradora Local, Juntas de Acción Comunal
Solicitudes a otros	Secretaría de Cultura, Secretaría de Desarrollo Territorial y Bienestar y Ministerio de Cultura

CATEGORIA: Salud y bienestar social	
Objetivo	Eficiente servicio de salud
Ideas de proyecto	Dotación física y humana de las instituciones de salud
Meta	A 2011, los puestos de salud contarán con dos promotoras de salud, una ambulancia. Así mismo, los habitantes tendrán a su disposición y de manera permanente con una cajera , una enfermera, una gerontóloga , una auxiliar médica, y de igual forma se brindará asistencia psicológica y odontológica de calidad.
Indicador	Número de funcionarios centro de salud Ambulancia suministrada Horas de atención médica diarias Prestación de servicios médicos como psicología, odontología, gerontología
Fuente del indicador	C.A.L.I. rural, Junta Administradora Local, Secretaría de Salud, ESE Oriente
Solicitudes a otros	Secretaría de Salud, ESE Oriente

CATEGORIA: Vivienda y medio ambiente	
Objetivo	Lograr acuerdo entre la comunidad y el Estado sobre la categorización de zona de alto riesgo.
Idea de proyecto	Lograr que el gobierno y la comunidad discutan, clarifiquen y determinen la categorización de zona de alto riesgo, con el fin de facilitar la inversión en servicios públicos, vivienda y educación; para el corregimiento de Navarro. Así mismo, lograr un acuerdo relacionado con la reubicación considerando las características agrícolas de la comunidad.
Meta	A 2011 se habrá elaborado una revisión del POT en el caso del corregimiento de Navarro, como consecuencia de los lazos de comunicación existente entre la comunidad y el gobierno municipal, logrando la concertación en beneficio de ambas partes.
Indicador	Consensos comunidad-gobierno Clarificación acerca de la categorización de la zona
Fuente del indicador	C.A.L.I Rural, Planeación Municipal.
Solicitudes a otros	Planeación Municipal

CATEGORIA: Vivienda y medio ambiente	
Objetivo	Mejoramiento de las condiciones del medio ambiente en Navarro
Idea de proyecto	<ol style="list-style-type: none"> 1. Cumplimiento de la normatividad que regula el manejo de cocheras, así como la aplicación de las políticas de reciclaje dentro de la comunidad, 2. Prestación del servicio de recolección de basuras frecuentemente así como instrucción de la población en la protección del medio ambiente, particularmente para la protección de las zonas verdes y del jarillón.
Meta	A 2011 el 50% de la población se encuentra capacitada en protección del medio ambiente. Así mismo, la totalidad de la comunidad ejecuta prácticas de reciclaje y Servicio de recolección de basuras hace tres recorridos a la semana. Para ese mismo año, la totalidad de las cocheras tiene manejo adecuado y son reguladas por las autoridades.
Indicador	Numero de personas capacitadas Numero de bodegas reciclaje controladas y en ejercicio Numero de cocheras controladas
Fuente del indicador	C.A.L.I. Rural, CVC, DAGMA, Ministerio del Medio Ambiente
Solicitudes a otros	DAGMA, CVC, Ministerio del Medio Ambiente

CATEGORIA: Infraestructura urbana y servicios públicos	
Objetivo 1	Aumentar la cobertura del servicio de acueducto a toda la comunidad, y contar con un servicio de alcantarillado adecuado.
Idea de proyecto	Mejorar el acceso de la comunidad a los servicios de agua potable y alcantarillado, así como la regulación a las fincas y establos productores de excretas; con el fin de mejorar las condiciones de salubridad y bienestar.
Meta	A 2011 el 100% del corregimiento cuenta con servicio de acueducto, así como con la capacitación e infraestructura necesaria para la utilización de pozos sépticos o del servicio de alcantarillado. De igual forma, se cuenta con un control de parte de las autoridades sobre la totalidad de las fincas, establos o establecimientos que produzcan desperdicios de animales; con el fin de un manejo adecuado de estos desperdicios.
Indicador	Usuarios adscritos al servicio de acueducto Usuarios de pozos sépticos capacitados o con servicio de alcantarillado. Numero de fincas y establos, regulados y certificados en el manejo de excretas
Fuente del indicador	C.A.L.I. Rural, JAL, EMCALI,,DAGMA,,Secretaría de Salud
Solicitudes a otros	EMCALI,,DAGMA, Secretaría de Salud

CATEGORIA: Infraestructura urbana y servicios públicos	
Objetivo 1	Proveer un medio de transporte seguro y frecuente a la comunidad para desplazarse hacia el área urbana
Idea de proyecto	Proveer a la comunidad de al menos una ruta de bus de servicio frecuente y continuo con normas de seguridad adecuadas; por lo cual se hace necesario una vía en buen estado que genere seguridad para transportadores y usuarios..
Meta	A 2011 existe una ruta de transporte público frecuente que comunica el corregimiento con el área urbana. Adicionalmente, la vía desde la vereda El Estero hasta la cabecera del corregimiento se encuentra totalmente pavimentada, es decir, siendo segura para los transportadores que prestan el servicio.
Indicador	Rutas de buses Vía pavimentada Presencia de la policía durante el trayecto
Fuente del indicador	C.A.L.I. Rural, JAL, Secretaría de Tránsito y Transporte, Policía
Solicitudes a otros	Secretaría de Transito y Transporte, Valorización e Infraestructura vial, Policía

CATEGORIA: Generación de Ingresos y Empleo	
Objetivo	Apoyo y formación para la generación de recursos y microempresas
Idea de proyecto	1. Apoyo económico para maquinaria y materia prima, 2. Programas de formación de microempresas y diversidad empresarial.
Meta	A 2011 existen cinco procesos productivos consolidados en el corregimiento que brinda oportunidades laborales.
Indicador	Numero de unidades económicas Numero de programas de formación empresarial
Fuente del indicador	Junta Administradora Local, SENA
Solicitudes a otros	SENA, Secretaría de Desarrollo Territorial, Fundación Carvajal.

5 Anexos.

Diagrama 1. Árbol de problemas del eje de Seguridad y Convivencia

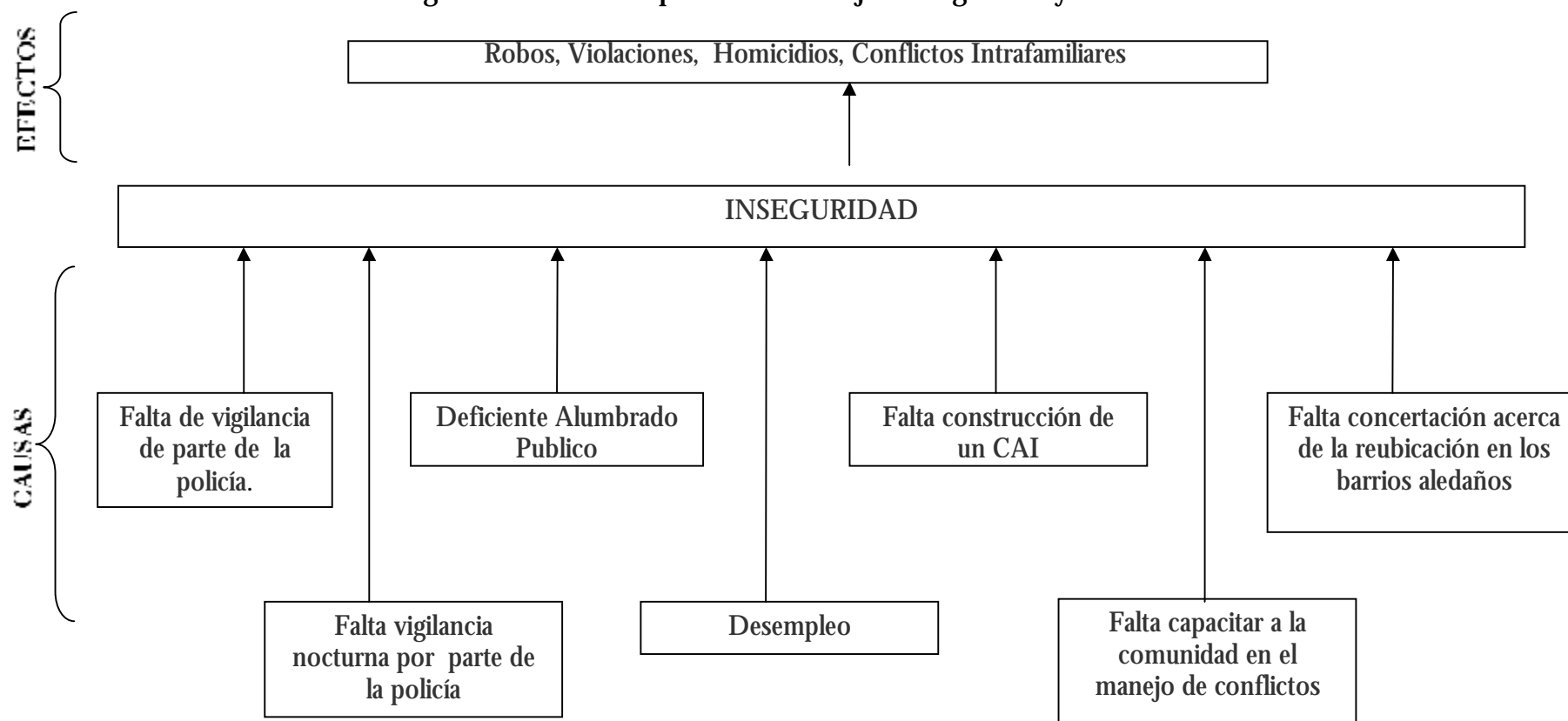


Diagrama 2. Árbol de objetivos del eje de Seguridad y Convivencia

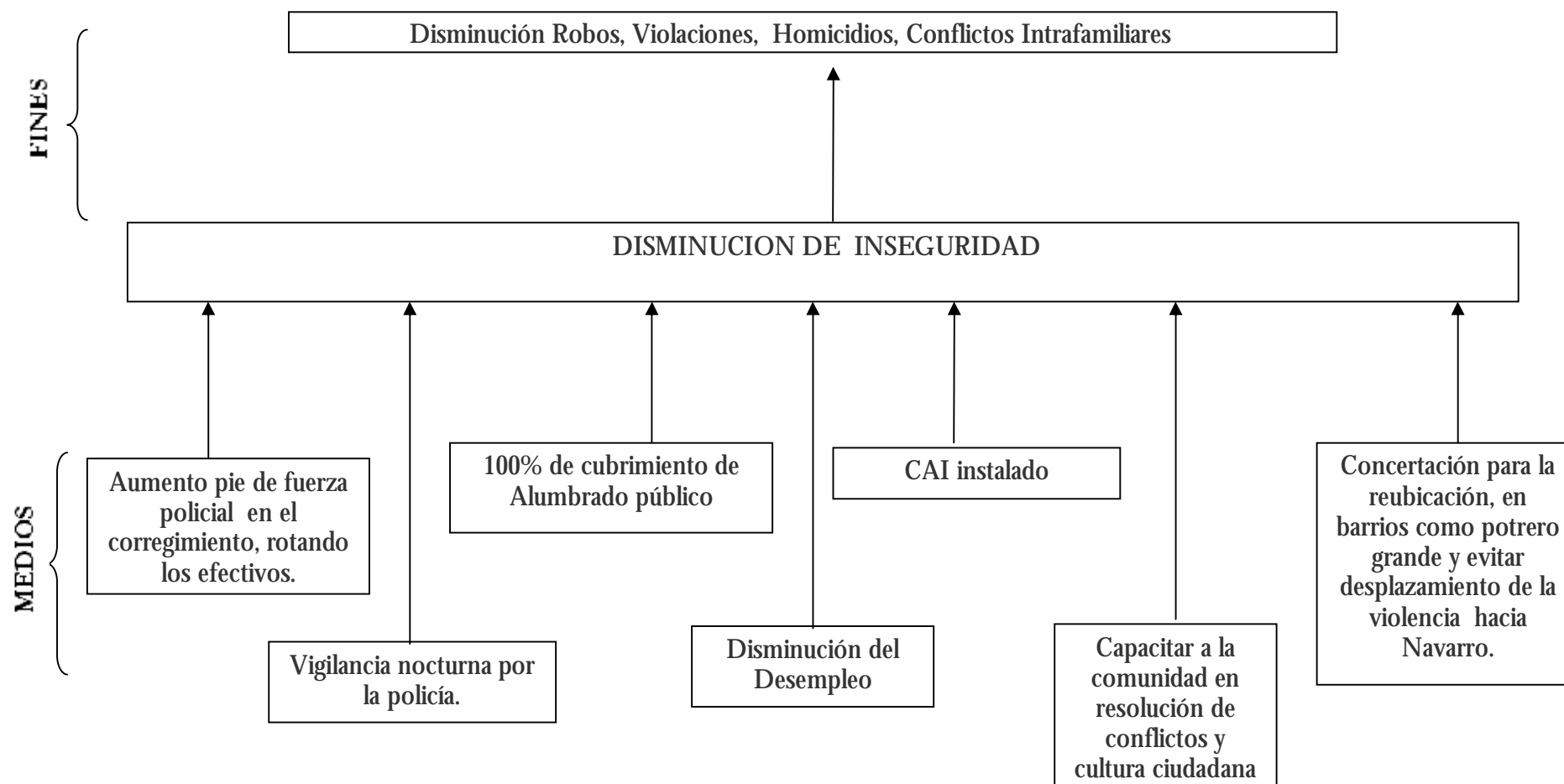


Diagrama 3. Árbol de problemas del eje de Seguridad y Convivencia

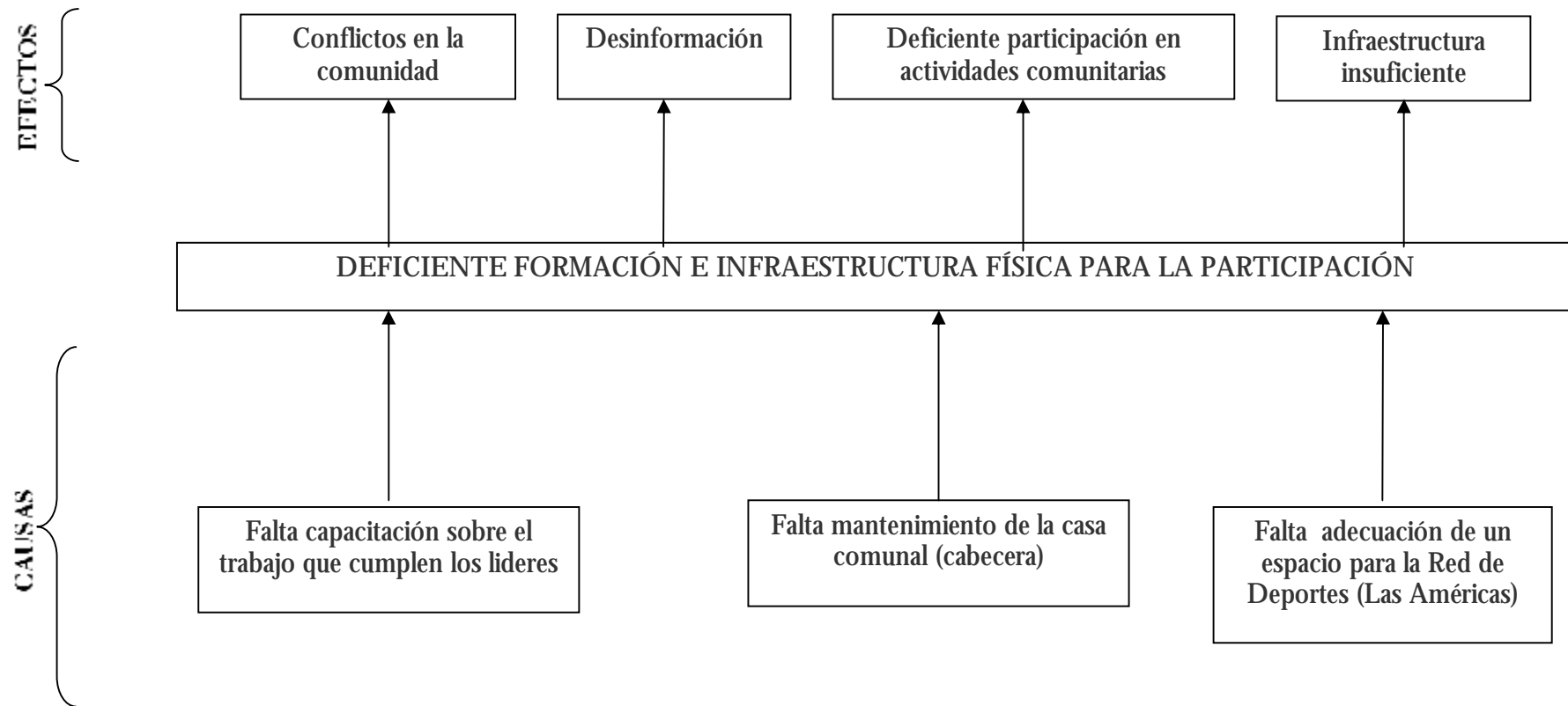


Diagrama 4. Árbol de objetivos del eje de Seguridad y Convivencia

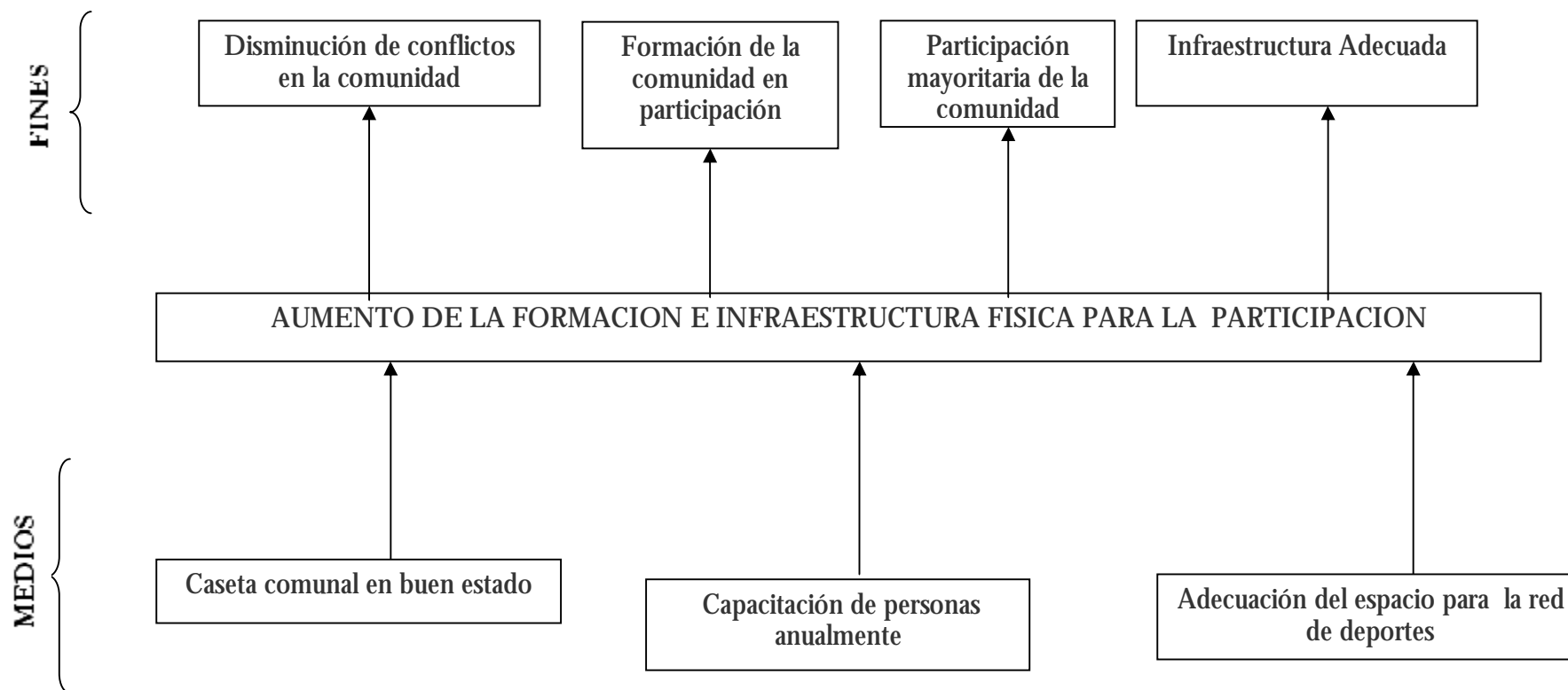


Diagrama 5 Árbol de problemas del eje de Educación

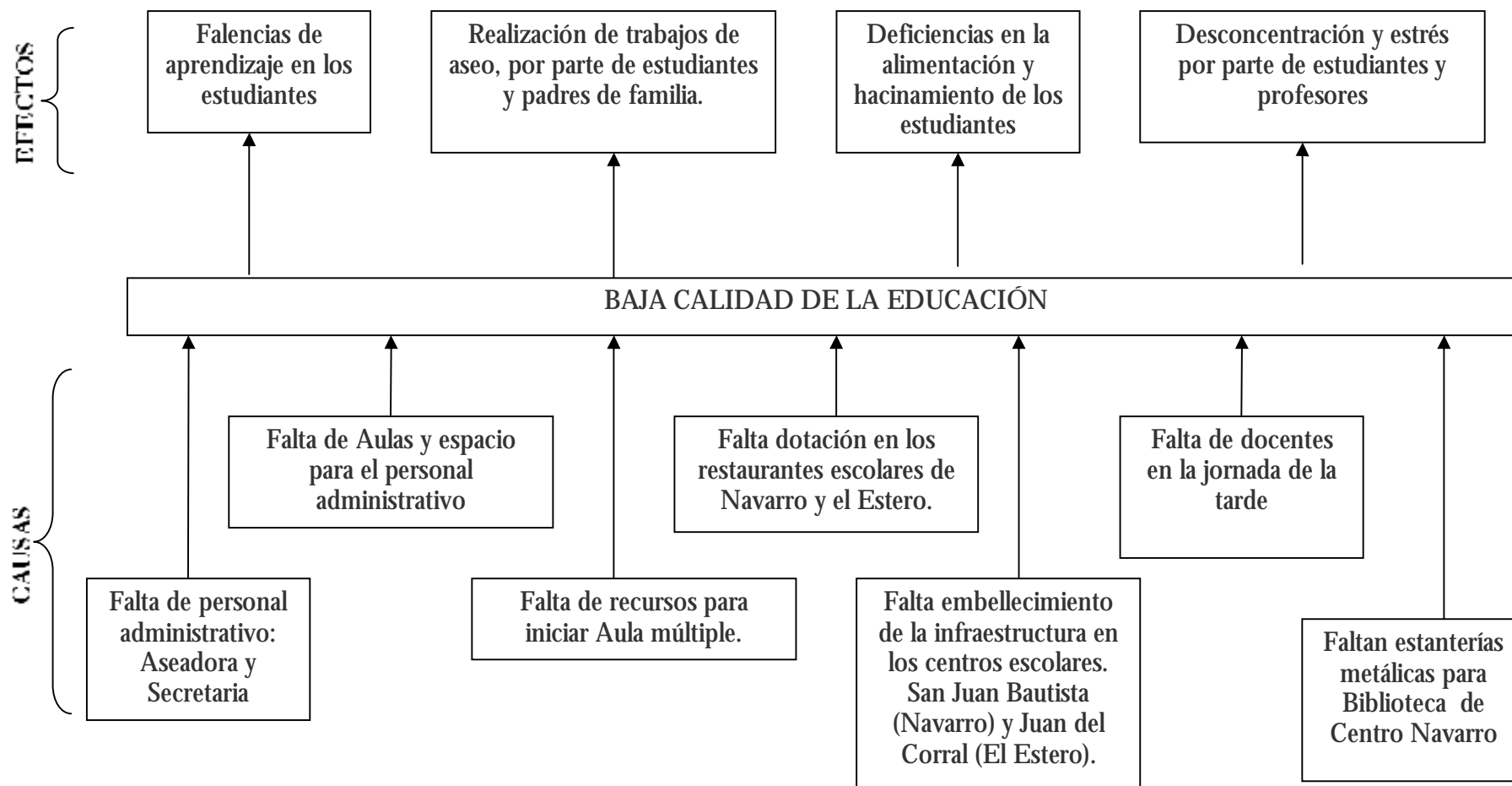


Diagrama 6. Árbol de objetivos del eje de Educación

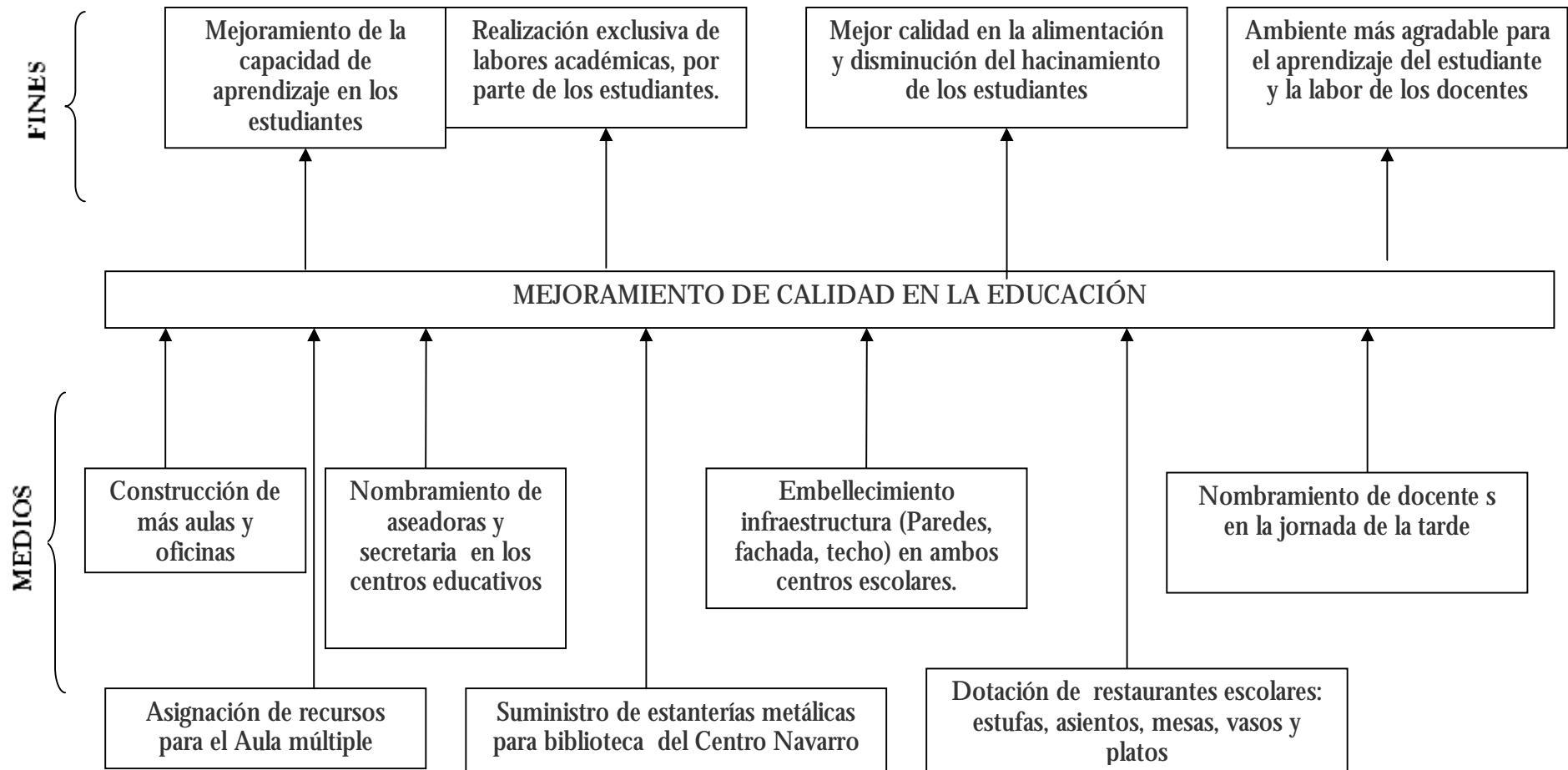


Diagrama 7. Árbol de problemas del eje de Cultura, Recreación y Deporte.

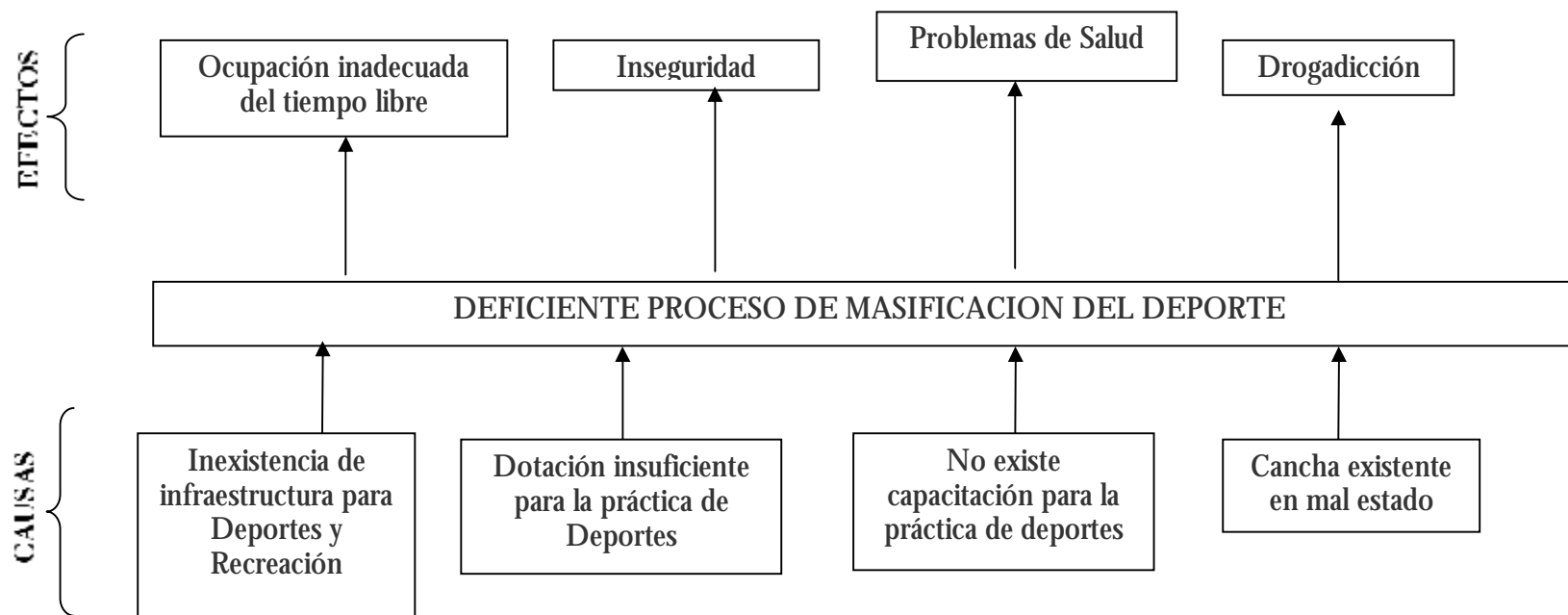


Diagrama 8. Árbol de objetivos del eje de Cultura, Recreación y Deporte.

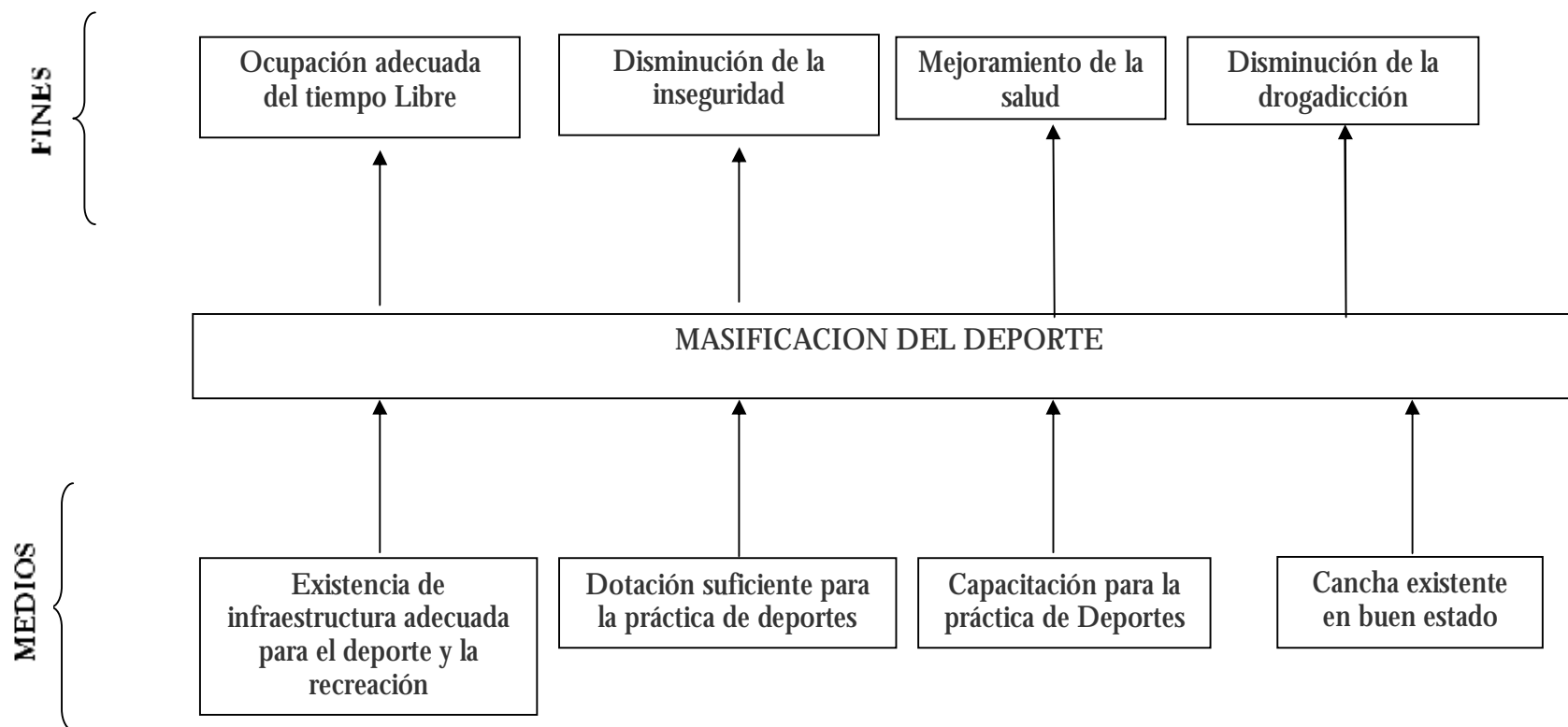


Diagrama 9. Árbol de problemas del eje de Cultura, Recreación y Deporte.

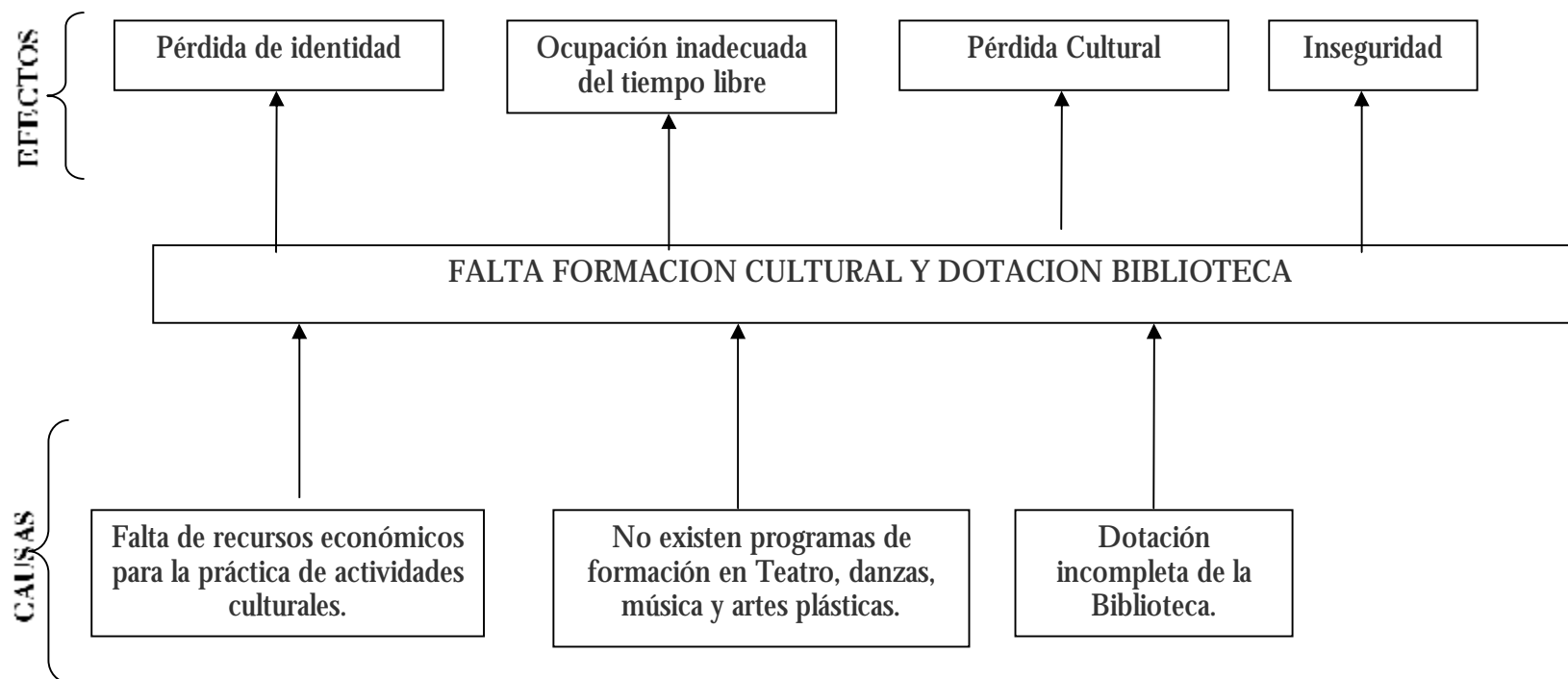


Diagrama 10. Árbol de objetivos del eje de Cultura, Recreación y Deporte.

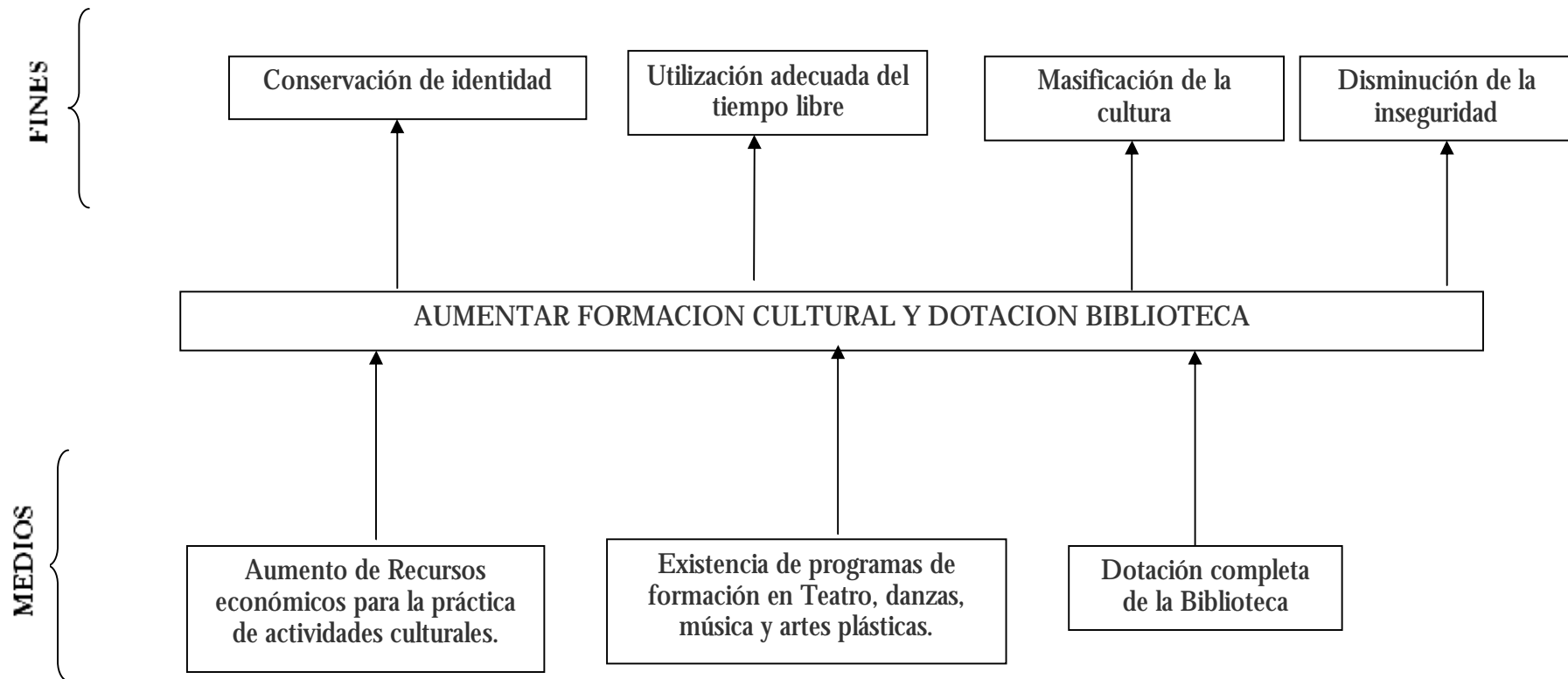


Diagrama 11. Árbol de problemas del eje de Salud y Bienestar Social.

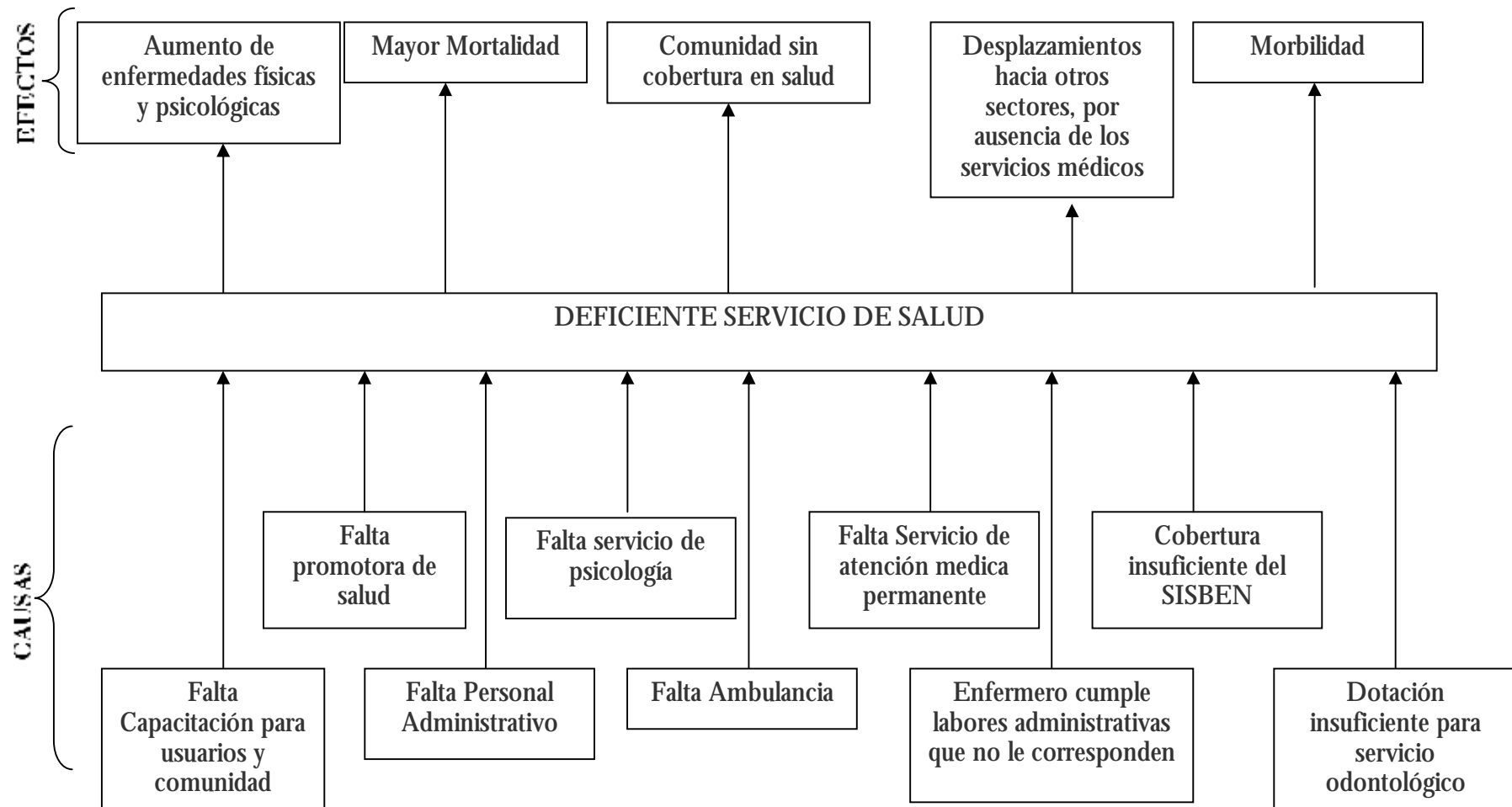


Diagrama 12. Árbol de objetivos del eje de Salud y Bienestar Social.

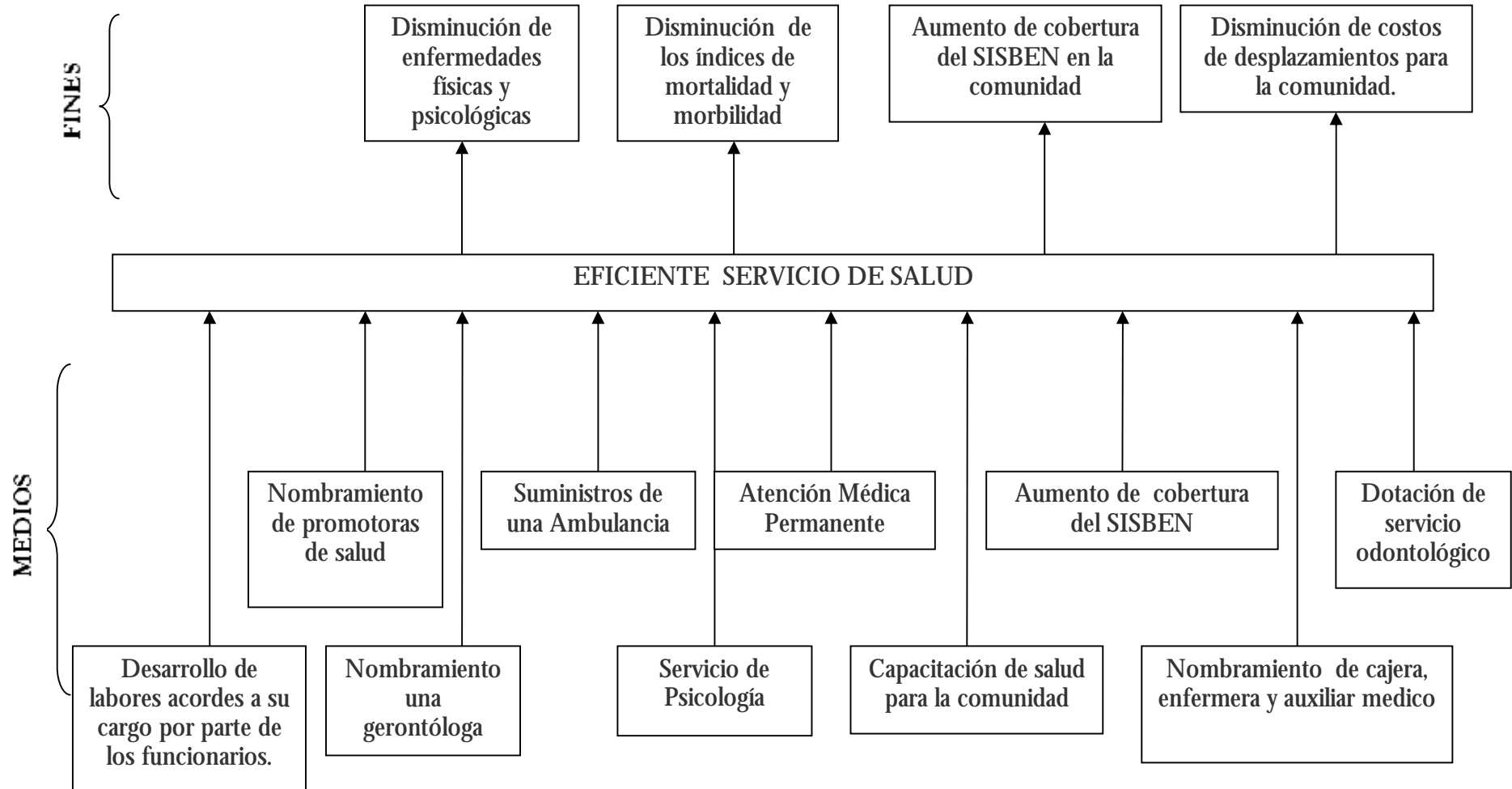


Diagrama 13. Árbol de problemas del eje de Vivienda y Medio Ambiente.

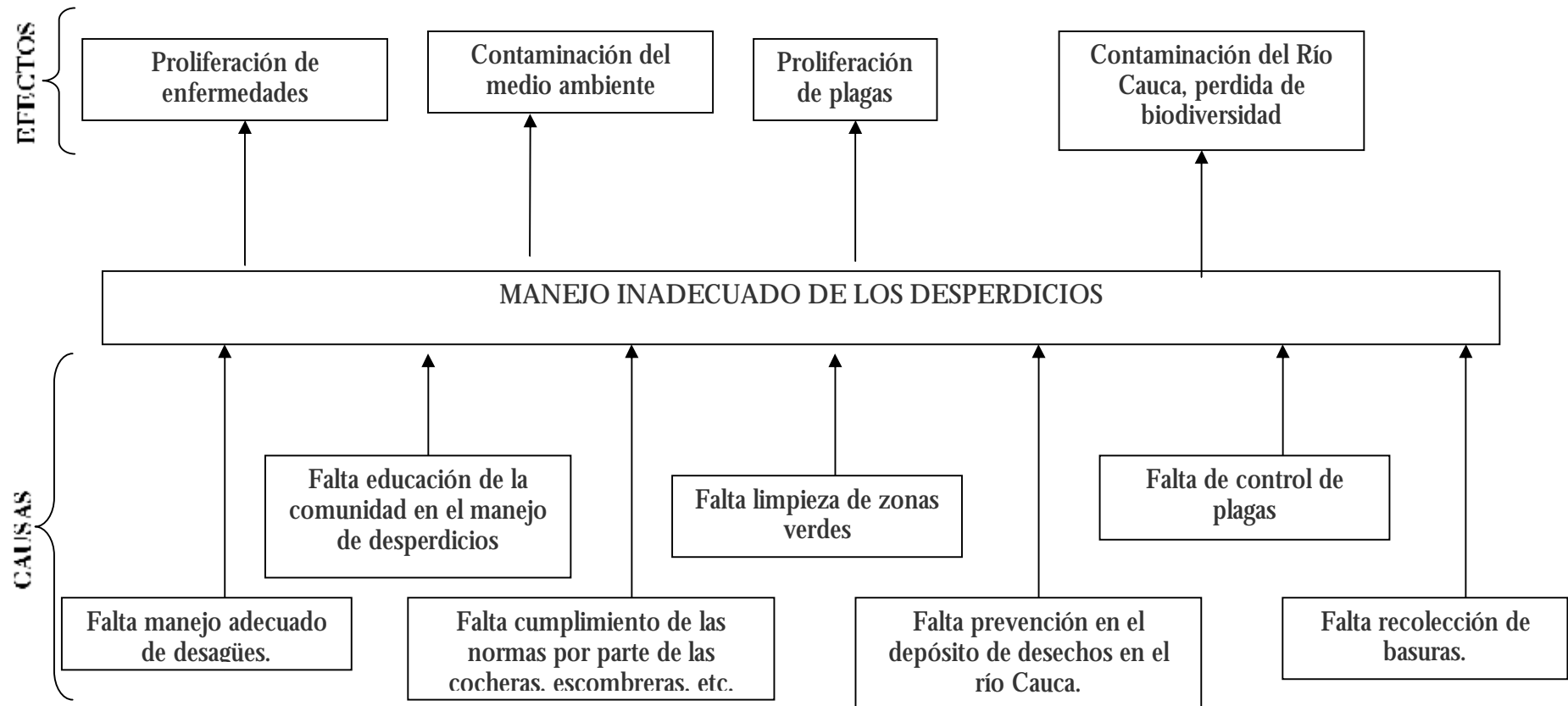


Diagrama 14. Árbol de objetivos del eje de Vivienda y Medio Ambiente.

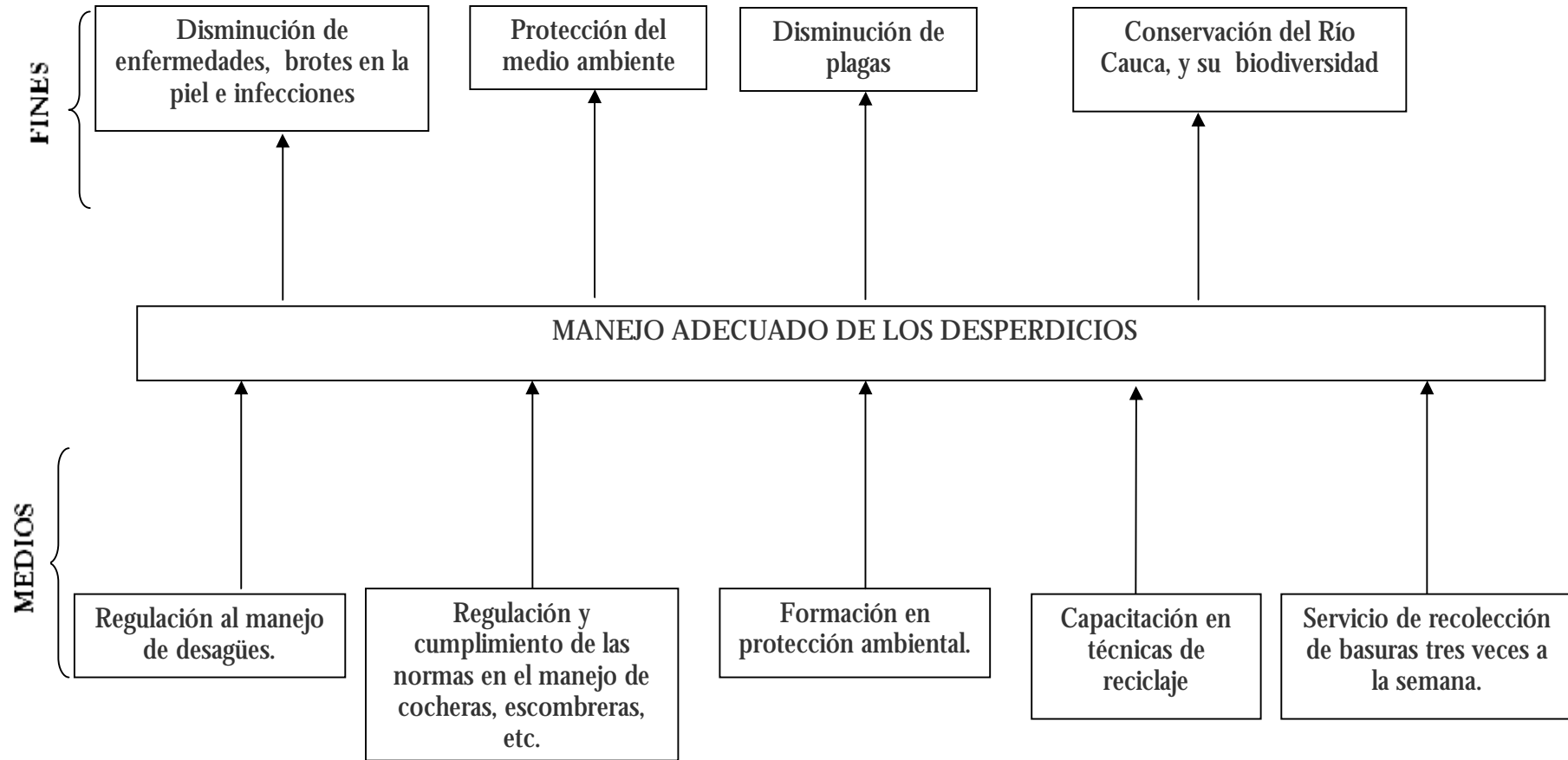


Diagrama 15. Árbol de problemas del eje de Vivienda y Medio Ambiente.

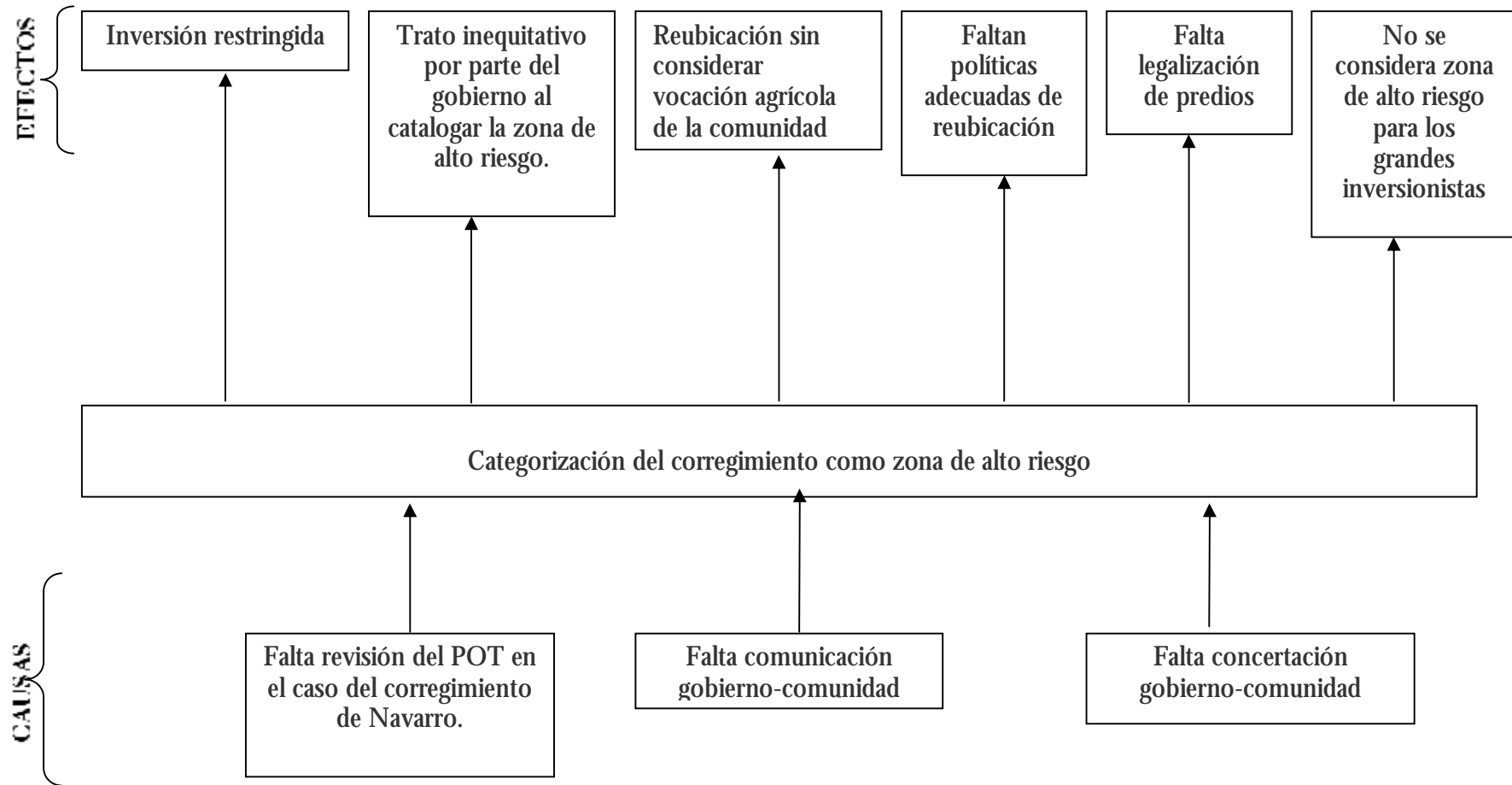


Diagrama 16. Árbol de objetivos del eje de Vivienda y Medio Ambiente.

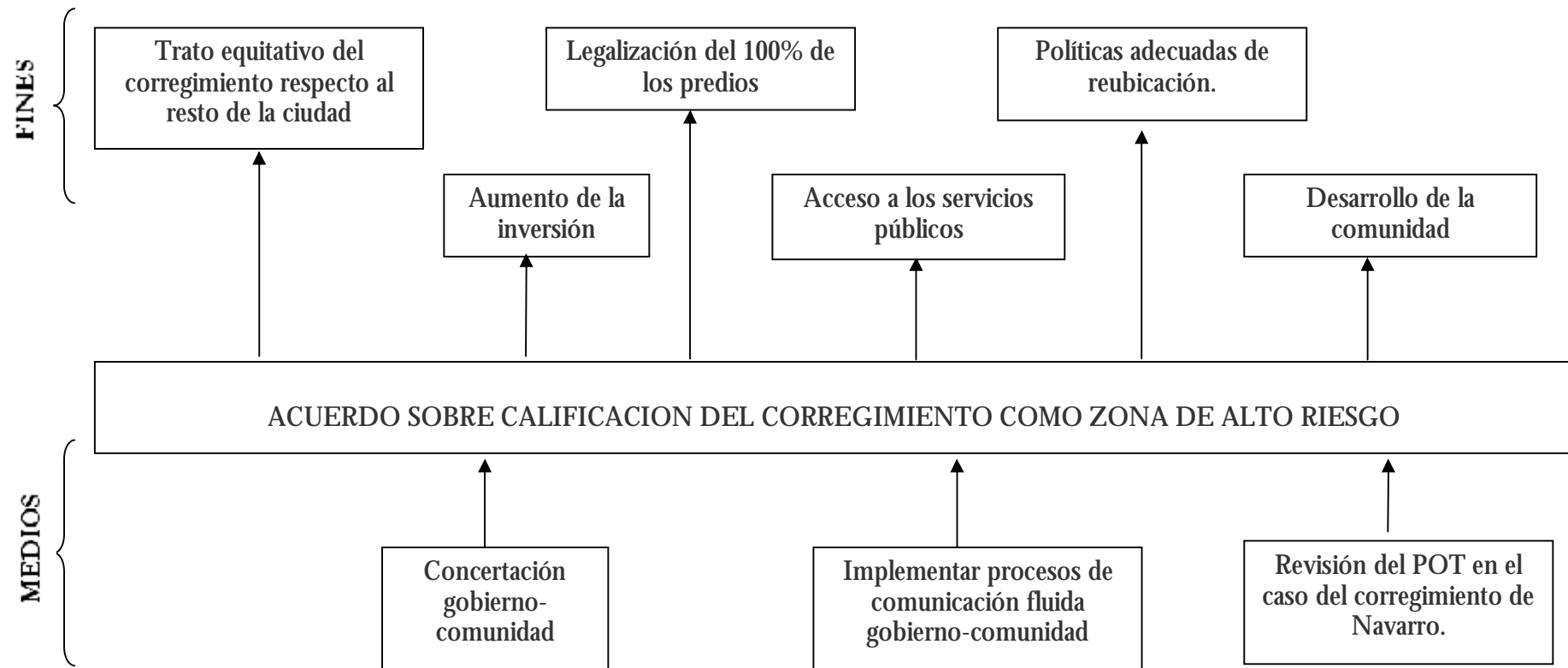


Diagrama 17. Árbol de problemas del eje de Infraestructura Urbana y Servicios públicos.

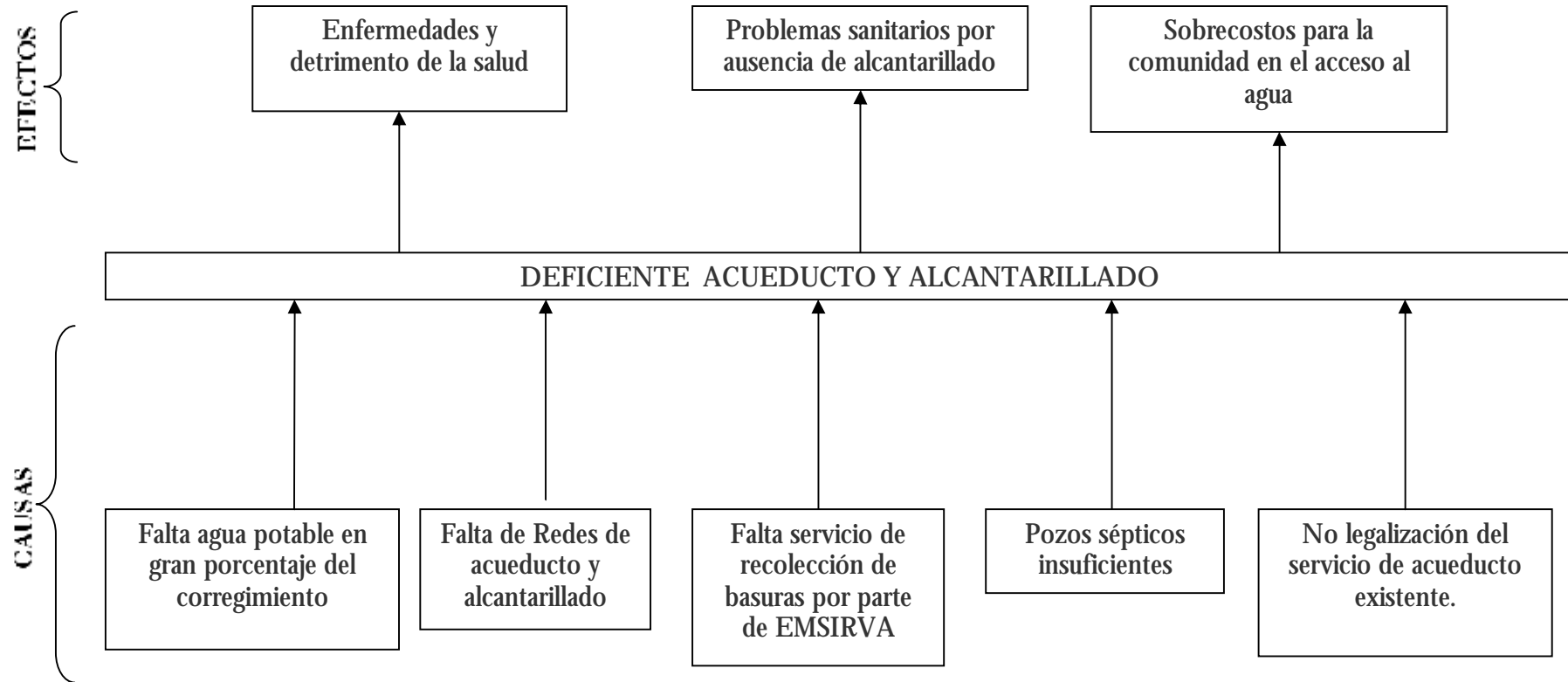


Diagrama 18. Árbol de objetivos del eje de Infraestructura Urbana y Servicios públicos.

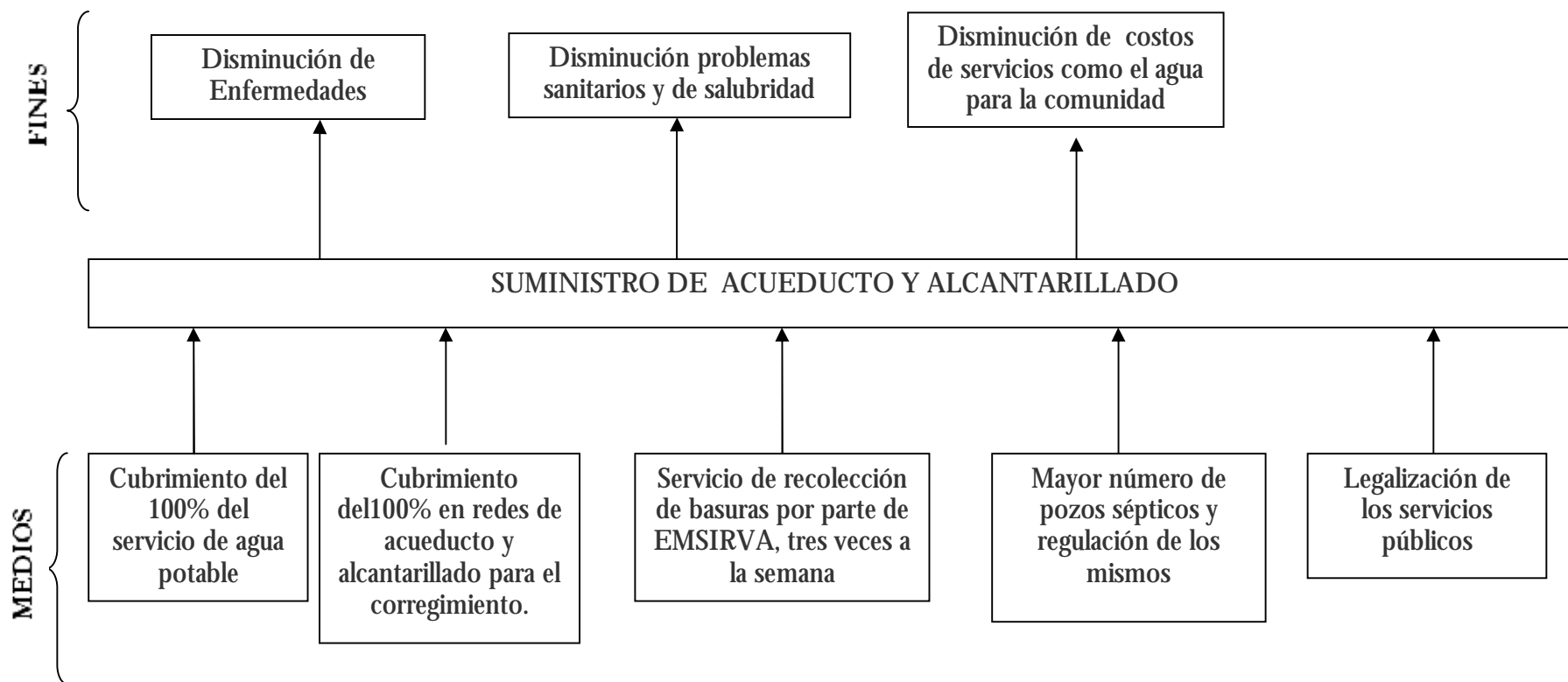


Diagrama 19. Árbol de problemas del eje de Infraestructura Urbana y Servicios públicos.

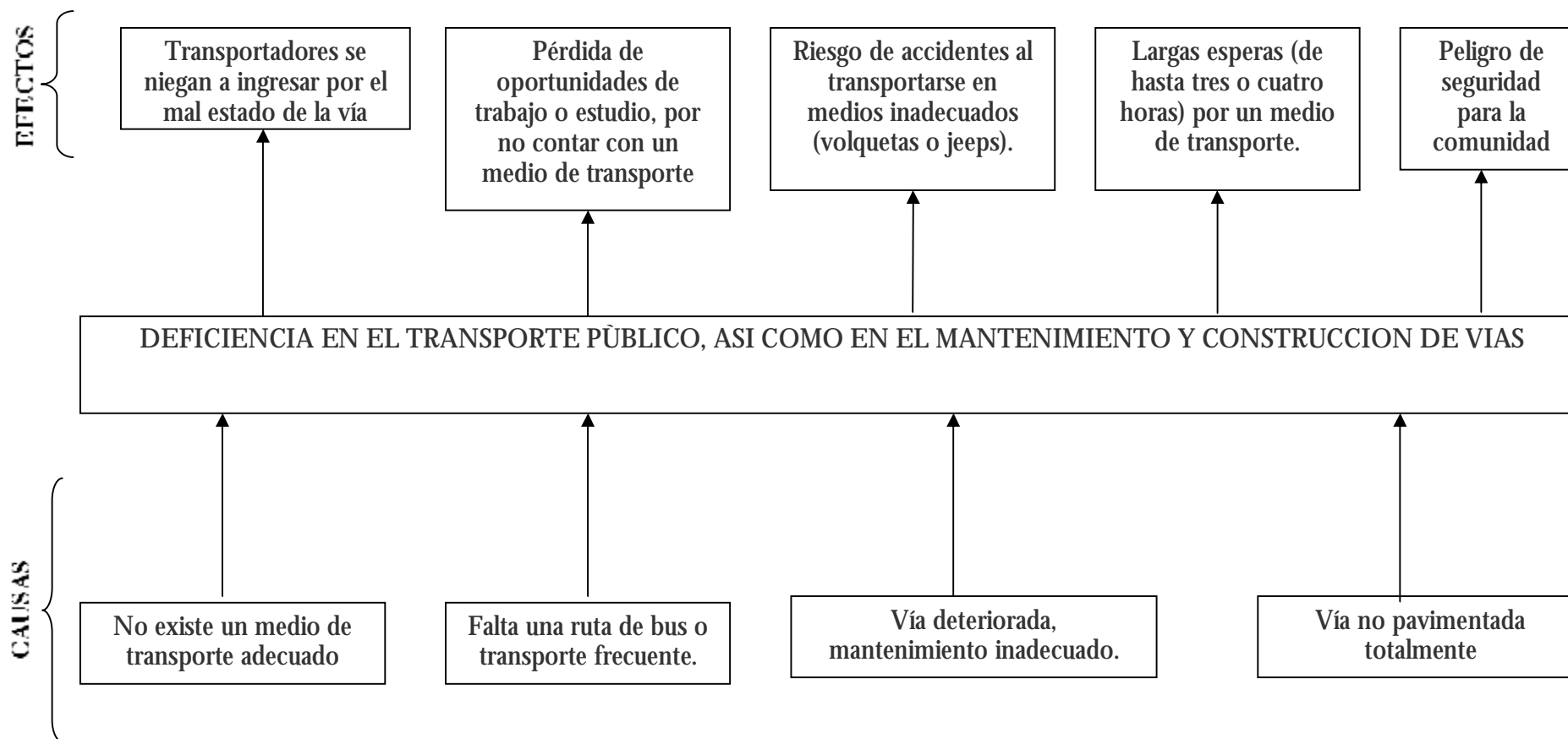


Diagrama 20. Árbol de objetivos del eje de Infraestructura Urbana y Servicios públicos.

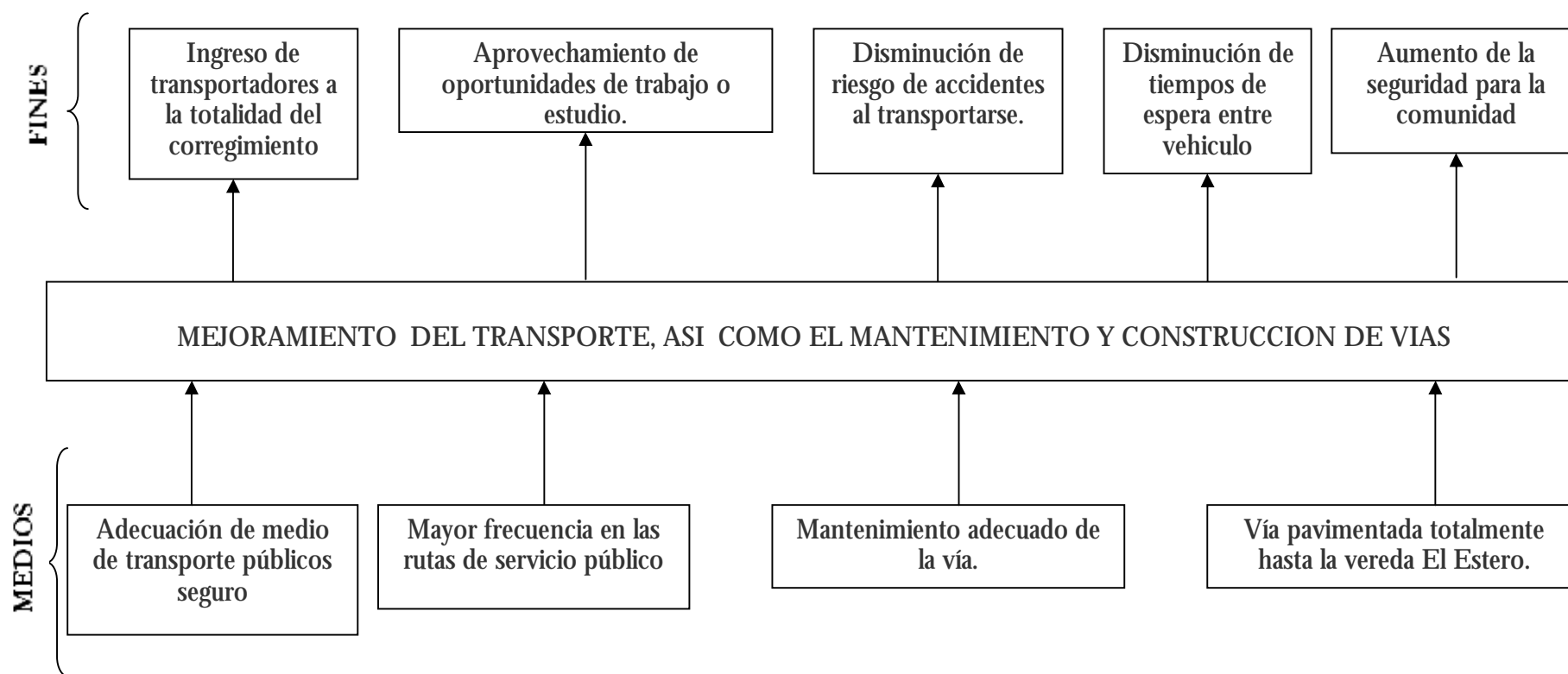


Diagrama 21. Árbol de problemas del eje de Generación de Ingresos y Empleo

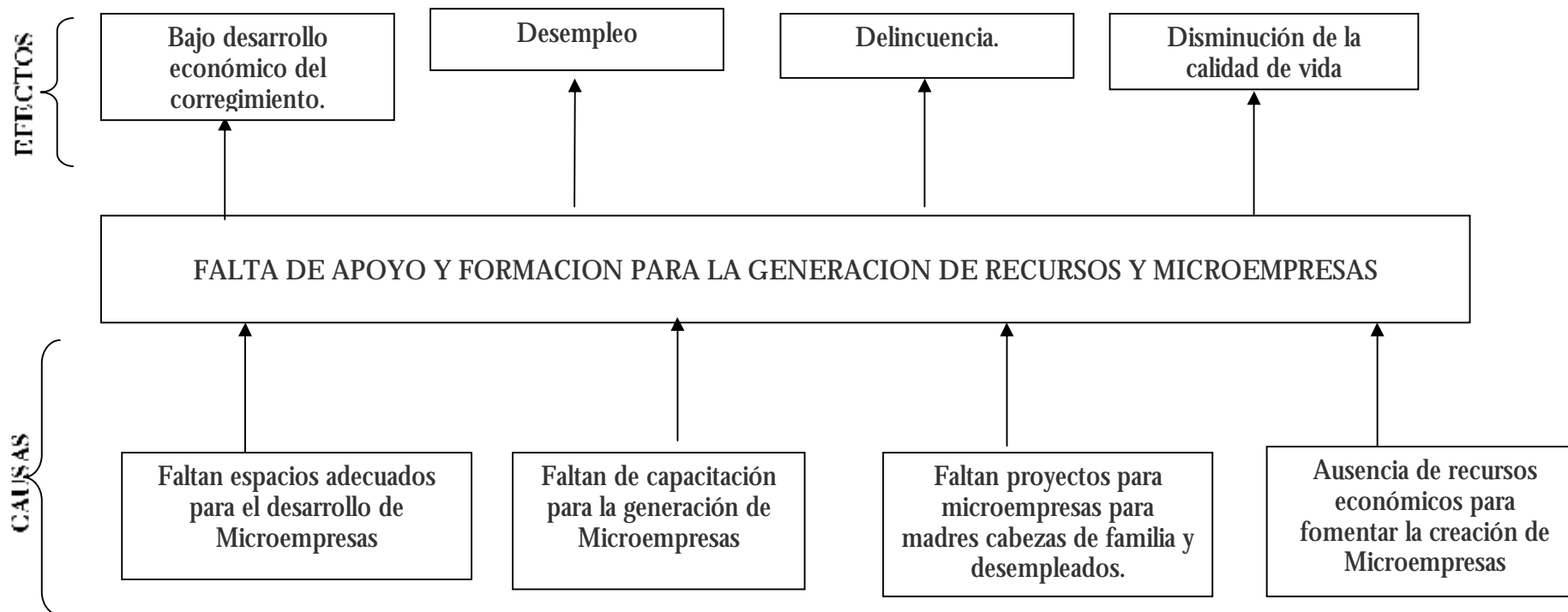


Diagrama 22. Árbol de objetivos del eje de Generación de Ingresos y Empleo.

