



Corregimiento La Buitrera



Tabla de Contenido

1	<i>Caracterización socioeconómica del corregimiento La Buitrera</i>	3
1.1	Composición, ubicación y aspectos demográficos.....	3
1.2	Aspectos sociales	3
1.2.1	Salud.....	3
1.2.2	Educación	3
1.2.3	Seguridad y justicia	4
1.2.4	Inversión	4
2	<i>Identificación de problemas</i>	4
2.1	Vivienda y medio ambiente	4
2.1.1	Deterioro del medio ambiente en el corregimiento.....	4
2.2	Salud y bienestar social	5
2.2.1	Deficiente prestación del servicio de salud.	5
2.3	Infraestructura urbana y servicios públicos	5
2.3.1	Poca claridad, definición y concertación del ordenamiento territorial en el corregimiento..	5
2.3.2	Deficiente prestación de servicios públicos, viales y de transporte.	5
2.4	Generación de ingresos y empleo	6
2.4.1	Débil fomento de la actividad socioempresarial.....	6
2.5	Cultura, recreación y deporte	6
2.5.1	Bajo fomento del deporte, la recreación y la cultura.....	6
2.6	Otros problemas identificados	6
3	<i>Objetivos y plan de acción 2008 – 2011</i>	8
3.1	Vivienda y medio ambiente	8
3.2	Salud y bienestar social	8
3.3	Infraestructura urbana y servicios públicos	9
3.3.1	Infraestructura urbana.....	9
3.3.2	Servicios públicos.....	9
3.4	Generación de ingresos y empleo	10
3.5	Cultura, recreación y deporte	11
4	<i>Formulación de ideas de proyecto</i>	12
5	<i>Anexos</i>	17

1 Caracterización socioeconómica del corregimiento La Buitrera

1.1 Composición, ubicación y aspectos demográficos

El Corregimiento de La Buitrera se encuentra ubicado al sur del Municipio de Santiago de Cali, en el costado oriental de la cordillera occidental sobre el área de las cuencas de los ríos Lili y Meléndez

En La Buitrera, la mayor concentración de población se encuentra en las veredas Los Cerros, Las Palmas, Pueblo Nuevo, El Plan, Girasoles, y el resto de la población está dispersa entre las veredas Altos del otoño, Altos del Rosario, Anchicaya, Lomalinda, Alto Meléndez, Alto de los Chorros, Filo de Hambre y Polvorines.

A 2005, el corregimiento tenía una extensión de 3.054 hectáreas lo cual representa el 7% del total de hectáreas de los corregimientos.

El Corregimiento cuenta con 1.170 predios construidos, y representa el 16,1% del total de predios de los corregimientos. Con respecto a los lotes, el corregimiento tiene 2.846 lotes lo cual representa el 28,4% del total de lotes en todos los corregimientos, con un avalúo de 41.591 millones de pesos.

La Buitrera está conformada por 1.966 viviendas, correspondiente al 18,9% del total de viviendas de los corregimientos. Así, el número de viviendas por hectárea es 0,6 cifra inferior a la densidad de viviendas para el total de corregimientos, que es de 0,2 por hectáreas.

En cuanto a población, a 2005, en este corregimiento habitaba el 24,8% de la población total de los corregimientos, es decir 11.992 habitantes. El número de habitantes por hectárea –densidad bruta- es de 3,93, cifra superior al promedio para los corregimientos que es de 1,1.

1.2 Aspectos sociales

1.2.1 Salud

El corregimiento, no cuenta con hospitales ni clínicas, pero tiene dos puestos de salud de los veinte que existen a lo largo de los corregimientos.

1.2.2 Educación

En el año 2005, el corregimiento de La Buitrera contaba con 38 establecimientos educativos para los niveles de preescolar, primaria y secundaria. La oferta educativa representa el 25,7% del total de la oferta en los corregimientos.

Respecto a preescolar, donde se tiene 15 de los 57 establecimientos a lo largo de los corregimientos, se albergan 315 niños matriculados, el 26,4% de todos los niños en edad preescolar matriculados en los corregimientos.

En primaria, se cuenta con 15 establecimientos que tiene matriculados a 2.056 niños, que representan el 30,8% de todos los niños en edad primaria matriculados en los 60 establecimientos destinados a la educación primaria para la zona rural de Cali.

Por último, para la educación secundaria La Buitrera tiene matriculados, en los ocho establecimientos educativos, 1.610 alumnos de los 5.749 que hay a lo largo de los corregimientos, lo cual representa el 28,0%.

1.2.3 Seguridad y justicia

Respecto a la seguridad, este corregimiento cuenta con dos de las nueve estaciones de policía que existen en todos los corregimientos.

1.2.4 Inversión

En lo concerniente a la inversión, La Buitrera tuvo un presupuesto de 516 millones de pesos, es decir, el 5,3% del total de la inversión destinada a los corregimientos. En el Corregimiento, la inversión presupuestada fue ejecutada en su totalidad.

2 Identificación de problemas

A partir de la información anterior y la discusión llevada a cabo por los miembros del corregimiento La Buitrera, se consideran como prioritarios los problemas que se muestran a continuación y que han sido descritos por los miembros del corregimiento.

2.1 Vivienda y medio ambiente

2.1.1 Deterioro del medio ambiente en el corregimiento.

En La Buitrera, el poco control y funcionalidad de las autoridades ambientales del corregimiento ha contribuido a que se cuente con un inadecuado sistema de tratamiento y manejo de aguas residuales, se realice una deficiente gestión y propuestas ambientales para el corregimiento y se haya incrementado la densidad poblacional de manera desordenada y sin tener en cuenta el medio ambiente.

Igualmente, factores como el escaso compromiso ciudadano con el medio ambiente, la alta ubicación de nódulos de comunicación y el mal manejo de la explotación minera, han contribuido con el deterioro ambiental de la zona.

Esta problemática ha generado enfermedades, contaminación de las fuentes de agua y disminución de la oferta hídrica, deforestación en las cuencas de los ríos (Meléndez, Lili) y contaminación ambiental por el incremento de la radiación de las antenas de comunicación.

2.2 Salud y bienestar social

2.2.1 Deficiente prestación del servicio de salud.

En el corregimiento se ha generado un incremento de la morbilidad (desnutrición, diarrea), muerte de la población y la necesidad de usar los puestos de salud de otras localidades, como consecuencia de la falta de infraestructura en salud y el mal mantenimiento que se realiza sobre la existente.

Igualmente, factores como la poca disponibilidad de personal médico en los centros de salud (médico general, odontólogo, trabajador social), las malas estrategias de intervención de las entidades prestadoras de servicios, la deficiente aplicación de la encuesta del SISBEN (mala identificación de la población), la débil participación social en salud y la ausencia de programas de promoción y prevención, han contribuido al detrimento del servicio de salud en la zona.

2.3 Infraestructura urbana y servicios públicos

2.3.1 Poca claridad, definición y concertación del ordenamiento territorial en el corregimiento.

En la Buitrera, la ineficiente aplicación de la normatividad del Plan de Ordenamiento Territorial de la zona rural, la escasa presencia institucional (Secretaría de Gobierno, Convivencia y Seguridad), el poco control que realiza la autoridad sobre las construcciones y venta de predios y la poca claridad sobre los sectores y veredas que conforman el corregimiento (límites), ha provocado un incremento descontrolado de la densificación de viviendas, mal uso del suelo y deterioro del medio ambiente y del bienestar de la población.

2.3.2 Deficiente prestación de servicios públicos, viales y de transporte.

En el corregimiento, el inadecuado e insuficiente situado fiscal ha contribuido a la escasa realización de mantenimiento de las vías, lo que se evidencia en la deficiente señalización y demarcación vial, la falta de maquinaria para el arreglo de las vías y una deficiencia de programas de mantenimiento y construcción de gradas, andenes y canaletas de aguas lluvias.

Por otra parte, la negligencia de las entidades prestadoras de servicios públicos ha conllevado la falta de programas eficientes de mantenimiento de los

servicios de energía, alcantarillado y de las líneas telefónicas. Igualmente, la falta de agua ha provocado una reducción en la cobertura del servicio de acueducto.

Estas problemáticas son las causas del deterioro medioambiental, el incremento de la morbilidad, la inseguridad, la mala comunicación y las pérdidas económicas que ha afrontado la comunidad de La Buitrera.

2.4 Generación de ingresos y empleo

2.4.1 Débil fomento de la actividad socioempresarial.

En el corregimiento, el poco apoyo de la administración municipal a los programas socioeconómicos ha generado una débil organización comunitaria entorno a estos programas. Por otra parte, las pocas posibilidades de acceso a los créditos (capital semilla) dada la cantidad de requisitos que se deben cumplir, y la escasa disponibilidad de capital, ha impedido la realización de programas institucionales socioempresariales para las diferentes comunidades (artesanos, discapacitados, adulto mayor, jóvenes, mujeres cabeza de hogar, desplazados, indígenas, afrodescendientes, etc.).

Esta situación ha generado en la comuna, un incremento del desempleo y del subempleo, aumento de la pobreza y de la violencia intrafamiliar, y por lo tanto, un deterioro de calidad de vida de los habitantes de la Buitrera.

2.5 Cultura, recreación y deporte

2.5.1 Bajo fomento del deporte, la recreación y la cultura.

En el corregimiento no hay infraestructura deportiva, recreativa y cultural; se presenta una deficiente organización, participación y gestión comunitaria alrededor del deporte, la recreación y la cultura; igualmente, existe una deficiencia de diversos programas en estas actividades; el personal con el que se cuenta para la practica de actividades deportivas y culturales tiene pocas capacidades y hacen falta instructores y dotación para el deporte, la recreación y la cultura.

Esta problemática ha generado un uso inadecuado del tiempo libre, maltrato infantil, incremento en el consumo de drogas, embarazos a temprana edad, alcoholismo y poco acceso de los grupos poblacionales (adulto mayor, discapacitados y comunidad en alto riesgo) a espacios de esparcimiento.

2.6 Otros problemas identificados

La Tabla 2-1 contiene otras situaciones problemáticas identificadas por los miembros del corregimiento La Buitrera que no se encuentran priorizadas.

Tabla 2-1. Problemáticas no priorizadas

Áreas	Situaciones problemáticas
SEGURIDAD Y CONVIVENCIA	Deficientes acciones de comunicación, prevención y manejo de situaciones de riesgo y delitos Infraestructura de la estación de policía en mal estado Deficiente organización, participación y gestión comunitaria
EDUCACIÓN	Inadecuada prestación del servicio educativo e infraestructura insuficiente para la educación Ausencia de institución educativa pública de carácter técnico y tecnológico en el corregimiento

3 Objetivos y plan de acción 2008 – 2011

3.1 Vivienda y medio ambiente

Problema: Deterioro del medio ambiente en el corregimiento de La Buitrera		
Objetivo	Situación deseada	Actividad
Disminución del deterioro del medio ambiente en el corregimiento de La Buitrera	<ul style="list-style-type: none">- Menos enfermedades- Menor contaminación ambiental (fuentes de agua y radiación antenas de comunicación)- Incremento de la oferta hídrica- Disminución de la deforestación en las cuencas de los ríos (Meléndez, Lili)	<ul style="list-style-type: none">- Generar un mayor compromiso ciudadano con el medio ambiente- Implementar un adecuado sistema de tratamiento y manejo de aguas residuales- Realizar propuestas eficientes en materia del cuidado de medio ambiente en el corregimiento- Controlar el crecimiento de la densidad poblacional de manera desordenada y sin tener en cuenta el medio ambiente- Realizar un mayor control y funcionalidad de las autoridades ambientales en el corregimiento (CVC, gobierno y medio ambiente)- Disminuir la alta ubicación de nódulos de comunicación- Avanzar en el manejo correcto de la explotación minera

3.2 Salud y bienestar social

Problema: Deficiente prestación del servicio de salud		
Objetivo	Situación deseada	Actividad
Eficiente prestación del servicio de salud	<ul style="list-style-type: none">- Disminución de la morbilidad y muertes de la población- Uso de puestos de salud locales	<ul style="list-style-type: none">- Incrementar la infraestructura en salud y realizar un buen mantenimiento de la misma- Contratar un adecuado personal (médico general – odontólogo – trabajador social) en los puestos de salud- Generar buenas estrategias de intervención de las entidades prestadoras de servicios- Aplicar de forma eficiente la encuesta del SISBEN (para obtener una buena identificación de la población)

		<ul style="list-style-type: none"> - Generar una fuerte participación social en salud - Generar programas de promoción y prevención
--	--	---

3.3 Infraestructura urbana y servicios públicos

3.3.1 Infraestructura urbana

Problema: Poca claridad, definición y concertación del ordenamiento territorial en el corregimiento		
Objetivo	Situación deseada	Actividad
Mayor claridad, definición y concertación del ordenamiento territorial en el corregimiento	<ul style="list-style-type: none"> - Realizar un buen uso del suelo - Densificación controlada de viviendas - Mejorar el medio ambiente - Mejorar el bienestar de la población 	<ul style="list-style-type: none"> - Aplicar de forma más eficiente la normatividad del Plan de Ordenamiento Territorial de la zona rural - Mayor presencia institucional (presencia de la Secretaría de Gobierno en el corregimiento) - Mayor cumplimiento por parte de la autoridad de sus funciones en la construcción y venta de predios - Aclarar los sectores y veredas que conforman el corregimiento (límites)

3.3.2 Servicios públicos

Problema: Deficiente prestación de servicios públicos, viales y de transporte		
Objetivo	Situación deseada	Actividad
Eficiente prestación de servicios públicos, viales y de transporte	<ul style="list-style-type: none"> - Disminución del deterioro medioambiental - Disminución de la morbilidad - Mayores ganancias económicas para los productores - Seguridad - Buenos mecanismos de comunicación 	<ul style="list-style-type: none"> - Realizar un buen mantenimiento, señalización y demarcación de las vías - Gestionar recursos del Estado para proyectos de mantenimiento vial - Gestionar la consecución de maquinaria para el arreglo de las vías - Realizar eficientemente programas de mantenimiento y construcción de gradas, andenes, canaletas de aguas lluvias - Contar con el adecuado y suficiente situado fiscal - Realizar un buen mantenimiento de las líneas telefónicas

		<ul style="list-style-type: none"> - Realizar programas de mantenimiento y prevención en los servicios de energía y alcantarillado - Mejorar la atención de las entidades prestadoras de servicios públicos - Incrementar la cobertura del servicio de acueducto - Mejorar la prestación del servicio de transporte público
--	--	---

3.4 Generación de ingresos y empleo

Problema: Débil fomento de la actividad socioempresarial		
Objetivo	Situación deseada	Actividad
Mejorar el fomento de las actividades socioempresariales en el corregimiento	<ul style="list-style-type: none"> - Mayores oportunidades de empleo - Contar con programas para contrarrestar la pobreza - Mejora en la calidad de vida de los habitantes de La Buitrera - Contar con programas para la prevención de la violencia (intrafamiliar) 	<ul style="list-style-type: none"> - Facilitar el acceso a los créditos (menos requisitos) - Fortalecer la organización, participación y gestión comunitaria en programas socioeconómicos - Buscar mayor apoyo de la administración municipal en los programas socioeconómicos - Gestionar programas socioempresariales para las comunidades (artesanos, discapacitados, adulto mayor, jóvenes, mujeres cabeza de hogar, desplazados, indígenas, afrodescendientes, etc.) - Consecución de mayor capital para proyectos económicos

3.5 Cultura, recreación y deporte

Problema: Bajo fomento del deporte, la recreación y la cultura		
Objetivo	Situación deseada	Actividad
Mayor fomento del deporte, la recreación y la cultura	<ul style="list-style-type: none">- Disminución de los casos de maltrato infantil, drogadicción, alcoholismo y embarazos a temprana edad- Mayor acceso de los grupos poblacionales (adulto mayor, discapacitados y comunidad en alto riesgo) a espacios de esparcimiento- Adecuado uso del tiempo libre	<ul style="list-style-type: none">- Gestionar e implementar mecanismos para la consecución de infraestructura deportiva, recreativa y cultural- Realizar de forma eficiente la organización, participación y gestión comunitaria alrededor del deporte, la recreación y la cultura.- Realizar programas eficientes de deporte, recreación y cultura que permitan una mayor diversificación de las actividades- Gestionar la consecución de personal capacitado para la practica deportiva y cultural- Gestionar la consecución de instructores y de dotación para el deporte, la recreación y la cultura

4 Formulación de ideas de proyecto

CATEGORÍA: Vivienda y medio ambiente	
Objetivo 1	Disminución del deterioro del medio ambiente en el corregimiento de La Buitrera
Idea de proyecto	Conservación y protección del medio ambiente en el corregimiento de La Buitrera
Meta	<ul style="list-style-type: none"> - A (fecha) se han realizado X jornadas de capacitación y sensibilización a la comunidad (adulto mayor, jóvenes, niños, mujeres, docentes) para el cuidado del medio ambiente con énfasis en la comunicación e información comunitaria - A (fecha) se ha mejorado en un X% los sistema de tratamiento de aguas residuales - A (fecha) se ha generado X propuestas de manejo de residuos sólidos - A (fecha) se ha logrado incrementar en un X% el número de programas ambientales en el corregimiento - A (fecha) se han realizado X acciones de cumplimiento para que el Estado cumpla con la normatividad (con énfasis en densificación, nódulo de comunicación, información)
Indicador	Número de jornadas de capacitación y sensibilización realizadas Resultados de las mejoras realizadas los sistema de tratamiento de aguas residuales Número de propuesta de manejo de recursos sólidos generadas Número de programas ambientales generados Número de acciones de cumplimiento realizadas
Fuente del Indicador	Comité de planificación. Comités ambientales. Juntas Administradoras Locales
Solicitudes a otros	DAGMA. CVC.

CATEGORÍA: Salud y bienestar social	
Objetivo 1	Eficiente prestación del servicio de salud
Idea de proyecto	Programa de mejoramiento de la salud y la calidad de vida en el corregimiento de la Buitrera
Meta	<ul style="list-style-type: none"> - A (fecha) se ha incrementado en un X% el número de programas de construcción, mantenimiento y ampliación de puestos de salud - A (fecha) se ha se han generado X estrategias de intervención en salud, articuladas con la comunidad (grupos extramurales) - A (fecha) se ha realizado nuevamente la encuesta del SISBEN en el corregimiento - A (fecha) se ha logrado fortalecer en un X% la Asociación de Usuarios de salud (organización interna, capacitación y articulación de nuevos miembros) - A (fecha) se ha logrado una mejora y una ampliación en un X% los programas de prevención y promoción en salud
Indicador	<p>Número de programas de construcción, mantenimiento y ampliación de puestos de salud realizados</p> <p>Número de estrategias de intervención en salud aplicadas</p> <p>Resultados de la nueva encuesta del SISBEN</p> <p>Número de acciones realizadas para fortalecer la Asociación de Usuarios de Salud</p> <p>Número de asistentes a los programas de prevención y promoción en salud</p>
Fuente del Indicador	Secretaría de Salud. Centro de Salud de La Buitrera. Juntas de Acción Local.
Solicitudes a otros	Secretaría de Salud

CATEGORÍA: Infraestructura urbana y servicios públicos	
Objetivo 1	Mayor claridad, definición y concertación del ordenamiento territorial en el corregimiento
Idea de proyecto	Mejoramiento en el ordenamiento del territorio del corregimiento de la Buitrera
Meta	<ul style="list-style-type: none"> - A (fecha) se cuenta con una propuesta de nuevos límites del corregimiento La Buitrera (barrios y veredas) - A (fecha) se han realizado ajustes del Plan de Ordenamiento Territorial (Articulación y concertación con la comunidad de la Buitrera)
Indicador	<p>Resultados de la propuesta de nuevos límites de La Buitrera</p> <p>Ajustes realizados al Plan de Ordenamiento Territorial</p>
Fuente del Indicador	Secretaría de Planeación Municipal. JAL. Comité de planificación de la comuna 2.
Solicitudes a otros	Secretaría de Planeación Municipal. Secretaría de Gobierno, Convivencia y Seguridad

CATEGORÍA: Infraestructura urbana y servicios públicos	
Objetivo 1	Eficiente prestación de servicios públicos, viales y de transporte
Idea de proyecto	Mejoramiento de la infraestructura vial, servicios públicos y transporte en el corregimiento de La Buitrera
Meta	<ul style="list-style-type: none"> - A (fecha) se ha implementado un plan de mitigación de riesgos (construcción de muros en concreto rígido) - A (fecha) se ha logrado la pavimentación de vías en los sectores: El crucero, El rosario, El Bagón, Villa Alabama, Las Colinas, Cascabeles, Inspección de policía (La U), Capilla, Puesto de salud, El callejón Pacheco, Callejón el Almendro, La Sirena, Alto los Mangos, La Luisa, Bella Luisa - A (fecha) se ha logrado un incremento del X% en las obras de adecuación realizadas (alcantarillas de aguas lluvias, barandas de seguridad en las vías de alto riesgo, etc.) - A (fecha) se ha logrado un incremento del X% en el número andenes y canaletas construidos (vías principales, secundarias y terciarias, y huellas en sitios críticos) - A (fecha) se ha logrado el cumplimiento, por parte de la Secretaría de Transito, de las resoluciones que garantizan un transporte público en La Buitrera
Indicador	<p>Resultados del plan de mitigación de riesgos</p> <p>Número de vías pavimentadas</p> <p>Número de obras de adecuación realizadas en el corregimiento</p> <p>Número de andenes y canaletas construidas</p> <p>Número de acciones de exigencia realizadas a la Secretaría de Tránsito.</p>
Fuente del Indicador	Secretaría de Infraestructura y Valorización. JAL. Comité de planificación de la comuna 2.
Solicitudes a otros	Secretaría de Infraestructura y Valorización. Secretaría de Transito.

CATEGORÍA:	
Objetivo 1	Mejorar el fomento de las actividades socioempresariales en el corregimiento
Idea de proyecto	Fomento socioempresarial en el corregimiento de La Buitrera
Meta	<ul style="list-style-type: none"> - A (fecha) se han generado X alianzas estratégicas para la consecución de capital semilla (entre instituciones, comunidad y empresa privada) para la implementación de proyectos socioempresariales - A (fecha) se ha logrado fortalecer en un X% la organización comunitaria alrededor de los proyectos socioempresariales - A (fecha) se ha incrementado en un X% el número de programas y proyectos socioempresariales dirigidos a población vulnerable (artesanos discapacitados, adulto mayor, jóvenes, mujeres cabeza de hogar, etc.) - A (fecha) se ha generado un programa de seguridad alimentaria
Indicador	<p>Número de alianzas estratégicas realizadas para la consecución de capital semilla</p> <p>Número de proyectos socioempresariales integrados por más de una familia del corregimiento</p> <p>Número de programas y proyectos dirigidos a la población vulnerable</p> <p>Resultados del programa de seguridad alimentaria</p>
Fuente del Indicador	Fomento económico y competitividad. Comité de planificación. Juntas de Acción Local.
Solicitudes a otros	Fomento económico y competitividad.

CATEGORÍA:	
Objetivo 1	Mayor fomento del deporte, la recreación y la cultura
Idea de proyecto	Fomento del deporte, la recreación y la cultura en el corregimiento de La Buitrera
Meta	<ul style="list-style-type: none"> - A (fecha) se han comprado X predios (o X metros cuadrados) para construcción de un polideportivo - A (fecha) se ha construido la casa taller y cultura en el plan (cabecera) - A (fecha) se ha logrado incrementar en un X% el número de organizaciones culturales, deportivas y recreativas, creadas, fortalecidas o articuladas - A (fecha) se ha incrementado en un X% la implementación de diversos programas en recreación, deporte y cultura - A (fecha) se ha incrementado en un X% la implementación de programa de dotación de las organizaciones deportivas, culturales y recreativas - A (fecha) se ha incrementado en un X% el número de instructores nombrados para las organizaciones deportivas, culturales y recreativas
Indicador	<p>Número de predios (metros cuadrados) comprados para la construcción del polideportivo</p> <p>Resultados de la obra de la casa taller y cultura el plan</p> <p>Número de organizaciones culturales, deportivas y recreativas creadas, fortalecidas o articuladas</p> <p>Número de programas diversos en recreación, deporte y cultura implementados</p> <p>Número de programas de dotación implementados</p> <p>Número de instructores nombrados</p>
Fuente del Indicador	Secretaría de Deportes y Recreación. Secretaría de Cultura y Turismo. Comités deportivos, culturales y recreativos del corregimiento. Juntas de Acción Local.
Solicitudes a otros	Secretaría de Deporte y Recreación. Secretaría de Cultura y Turismo.

5 Anexos

Diagrama 1. Árbol de problemas del eje de Vivienda y Medio Ambiente.

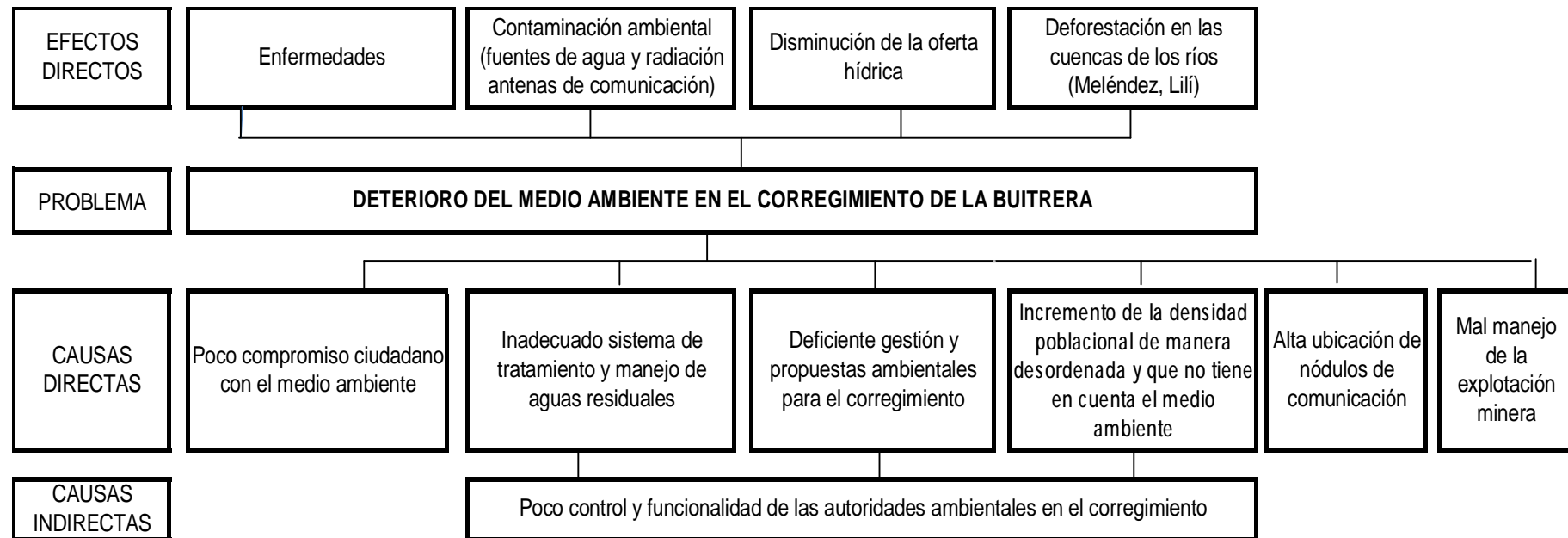


Diagrama 2. Árbol de objetivos del eje de Vivienda y Medio Ambiente.



Diagrama 3. Árbol de problemas del eje de Salud y Bienestar Social.

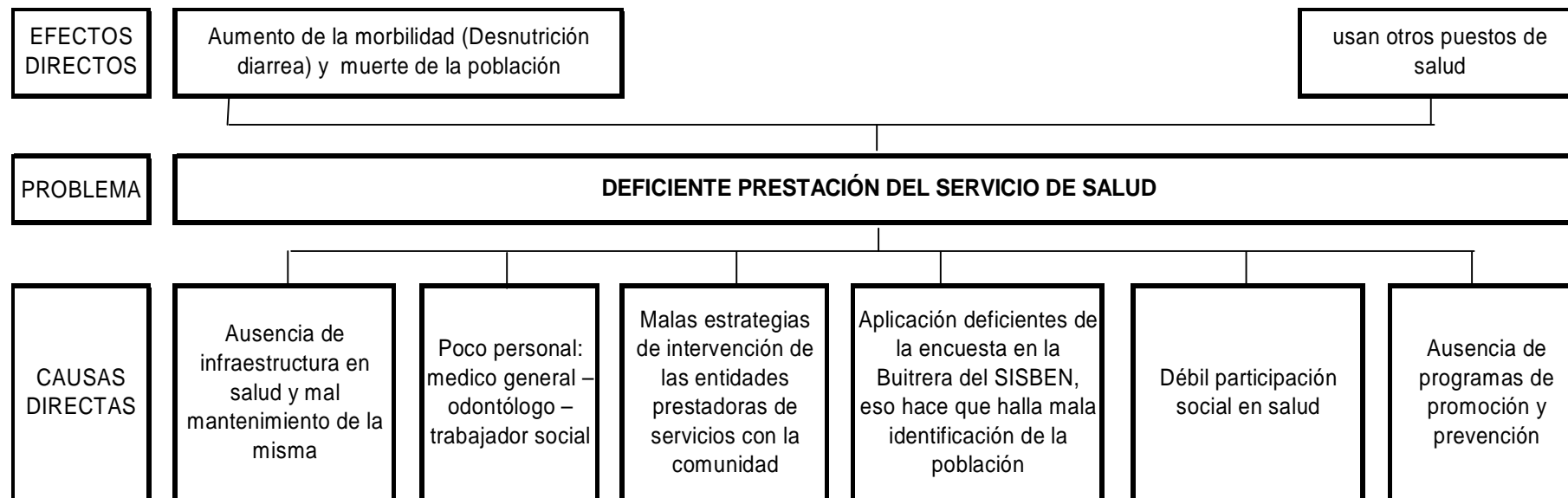


Diagrama 4. Árbol de objetivos del eje de Salud y Bienestar Social.

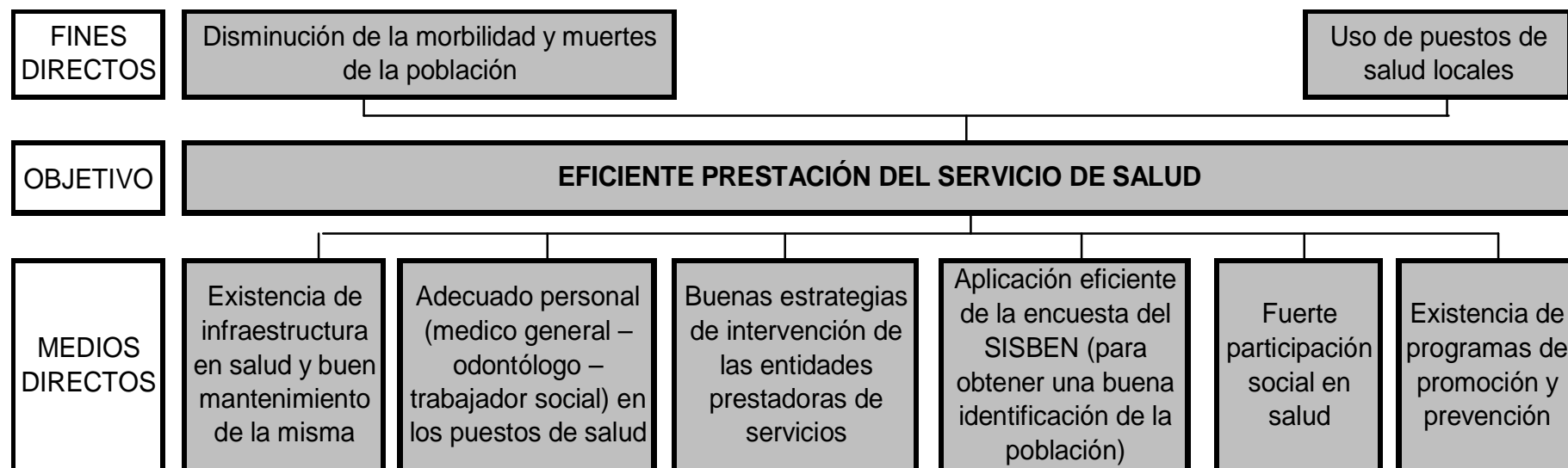


Diagrama 5. Árbol de problemas del eje de Infraestructura Urbana y Servicios Públicos.

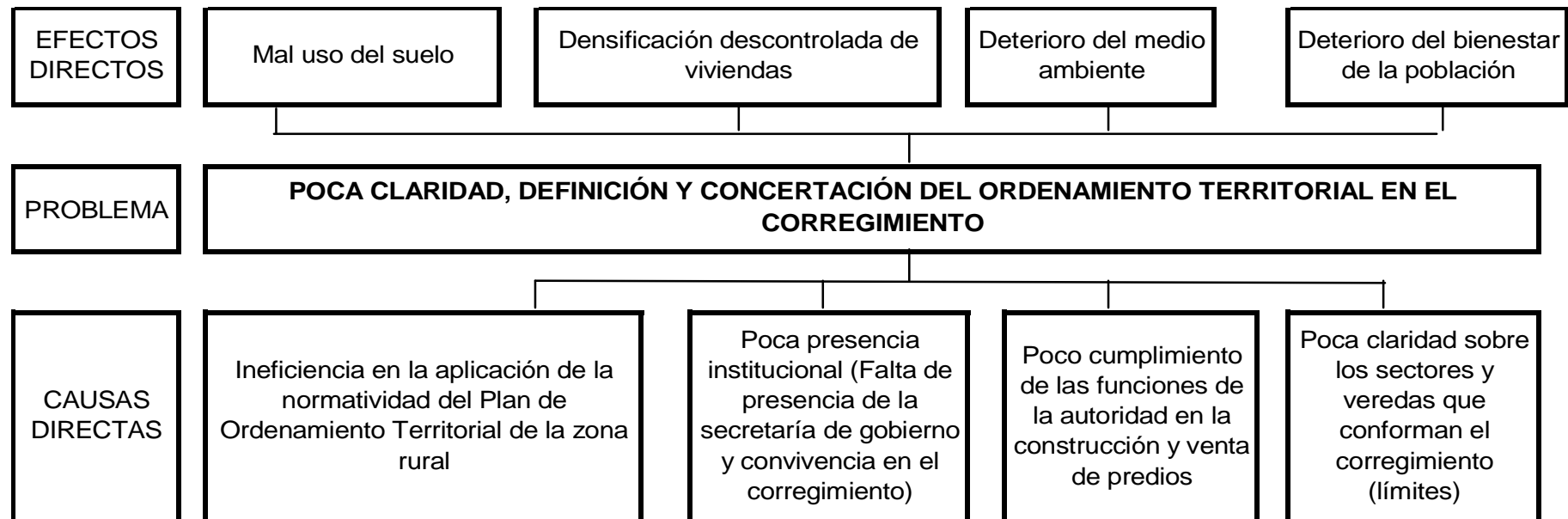


Diagrama 6. Árbol de objetivos del eje de Infraestructura Urbana y Servicios Públicos.

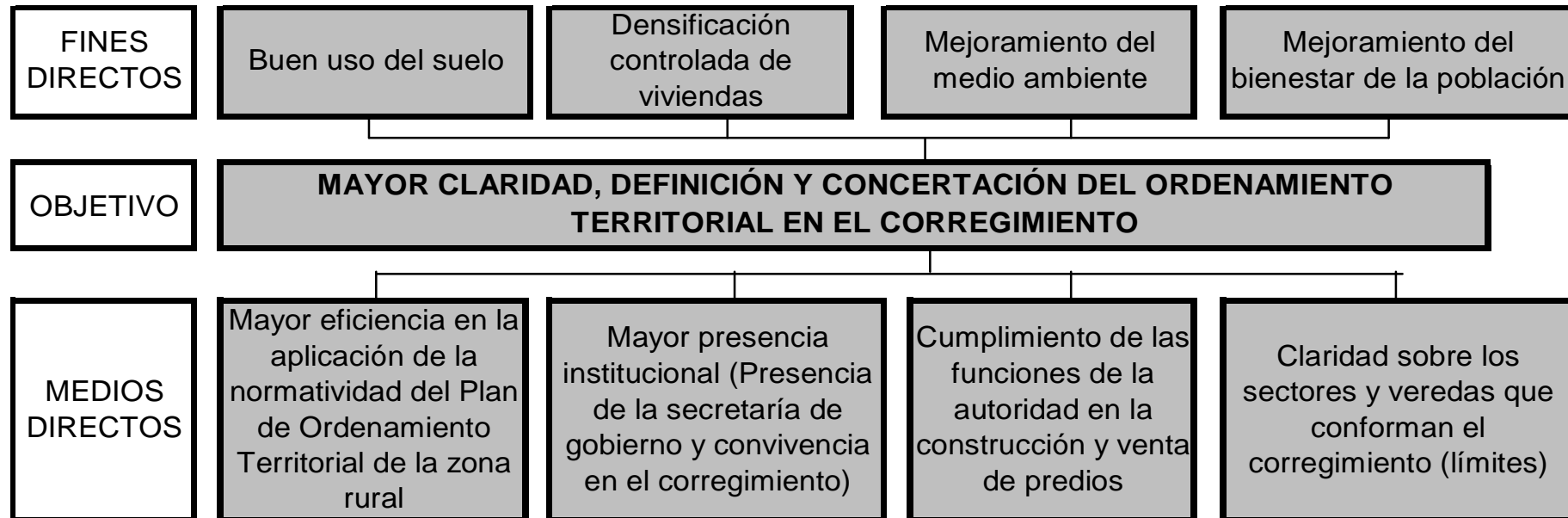


Diagrama 7. Árbol de problemas del eje de Infraestructura Urbana y Servicios Públicos.

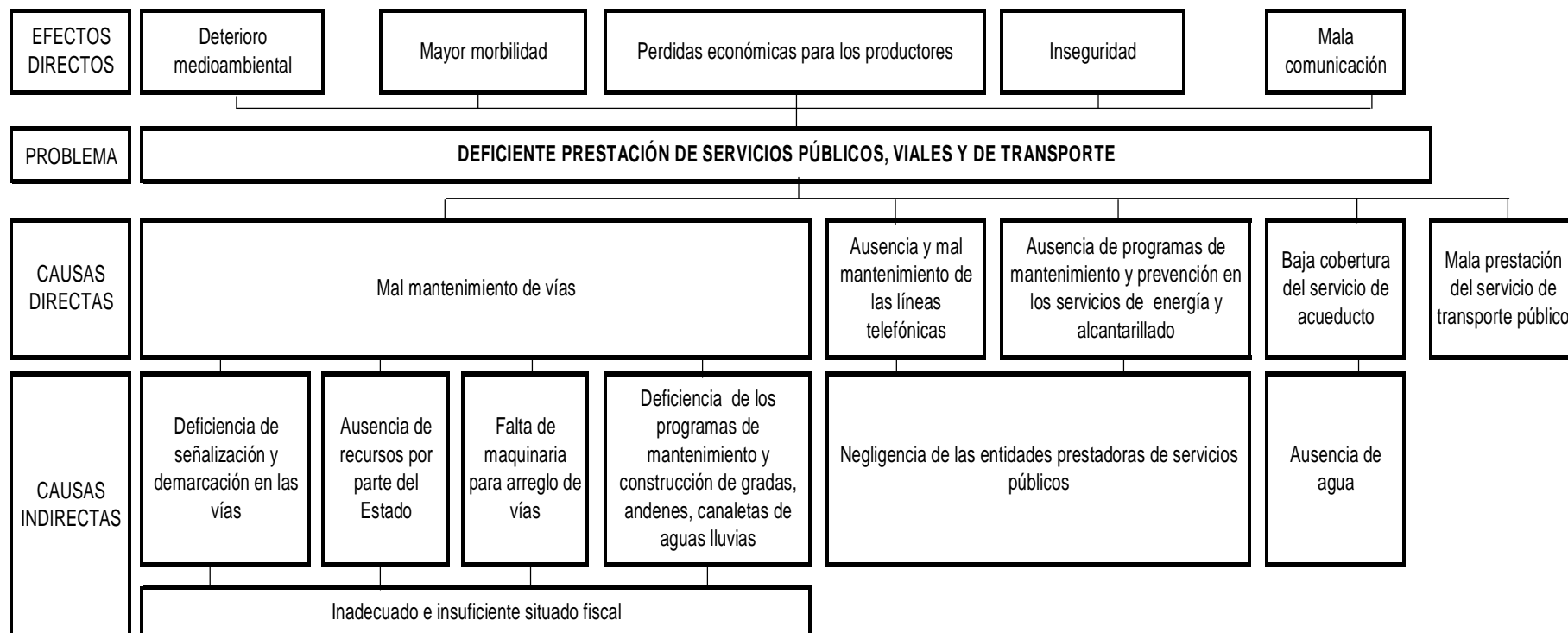


Diagrama 8. Árbol de objetivos del eje de Infraestructura Urbana y Servicios Públicos.

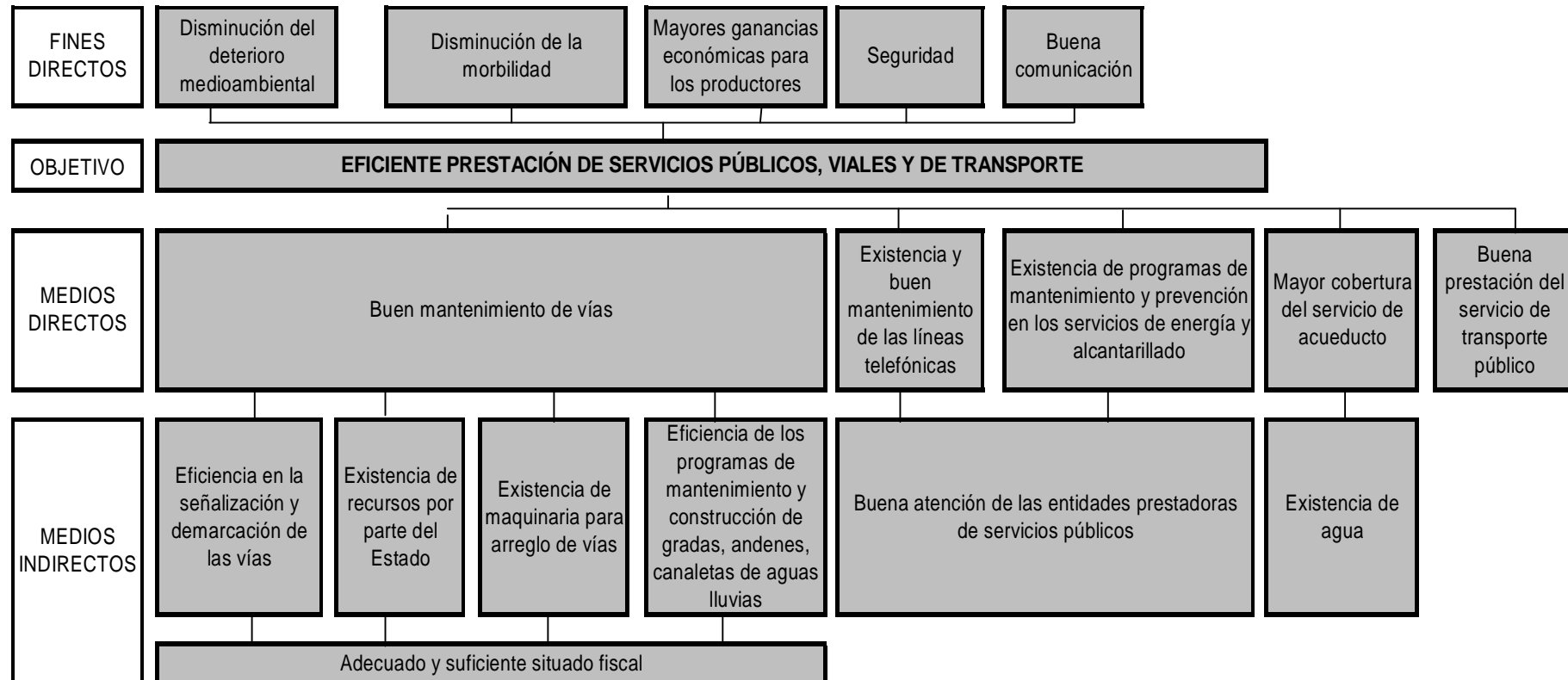


Diagrama 9. Árbol de problemas del eje de generación de Ingresos y Empleo.

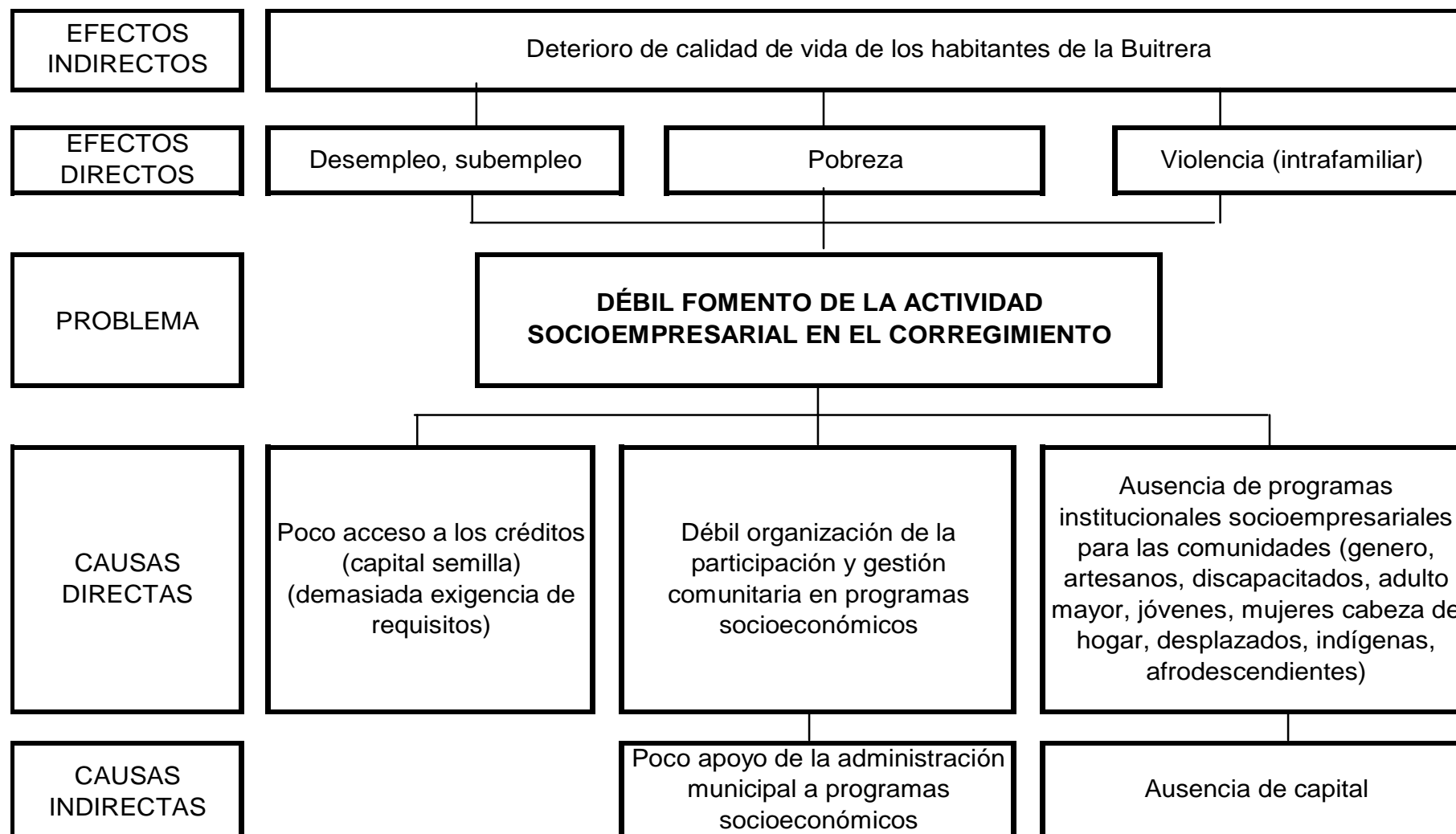


Diagrama 10. Árbol de objetivos del eje de Generación de Ingresos y Empleo.

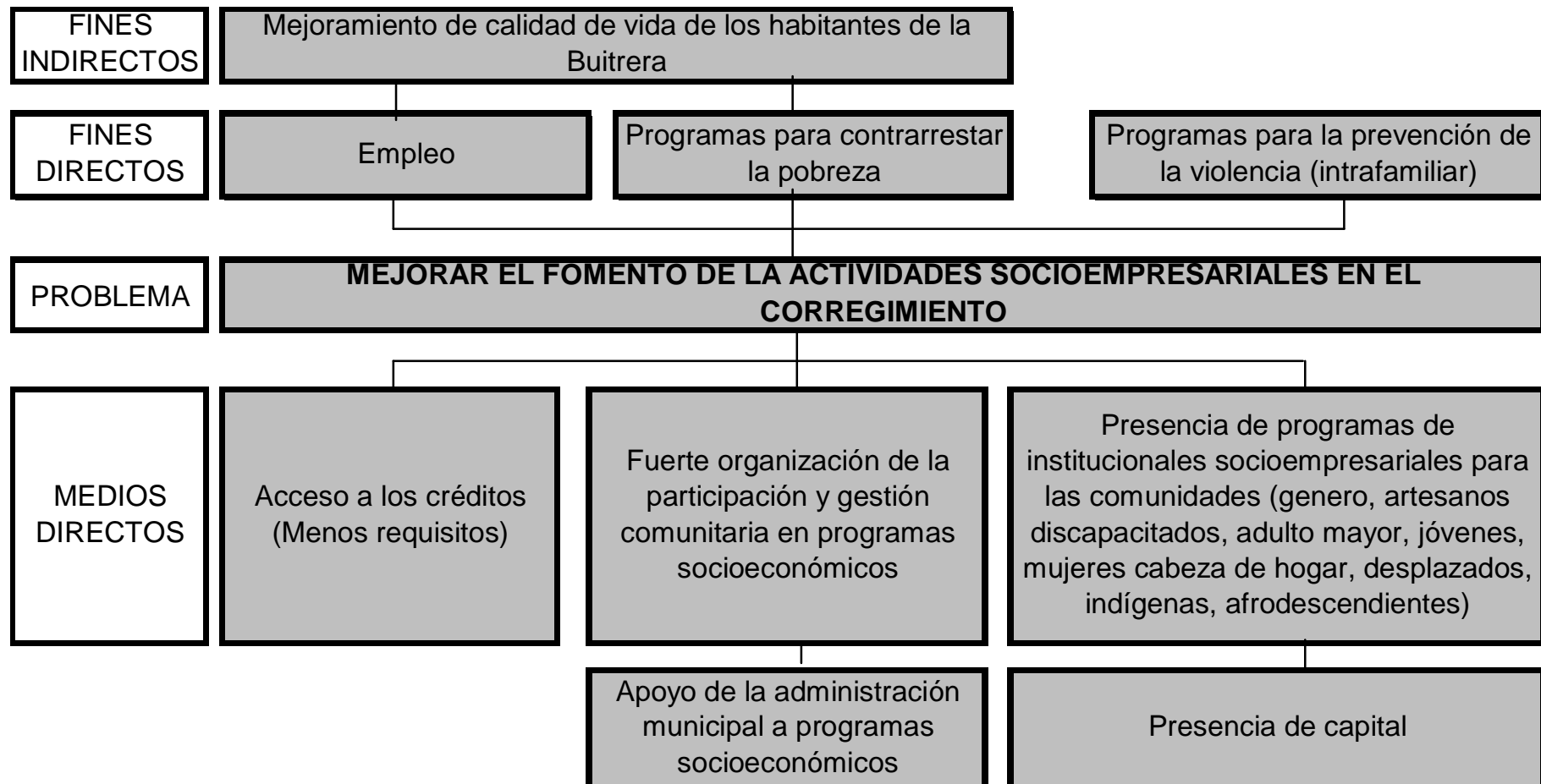


Diagrama 11. Árbol de problemas del eje de Cultura, Recreación y Deporte.



Diagrama 12. Árbol de objetivos del eje de Cultura, Recreación y Deporte.

