

Elaboración, digitalización y caracterización de la Encuesta Origen – Destino, para el Municipio de Santiago de Cali, como parte del Estudio de Demanda de Transporte del Plan Integral de Movilidad Urbana - PIMU

**Convenio Interadministrativo No. 4132.0.26.5.05-32859,
entre el Departamento Administrativo de Planeación
Municipal y la Universidad del Valle**



Información general

Objetivos:

- Diseño, ejecución, validación y digitalización de 10.000 encuestas Origen y Destino domiciliar para el municipio de Santiago de Cali.
- Conformación de la base de datos de las encuestas OD Domiciliar.



Información general

Productos:

- Relación de los datos generales de todas las encuestas realizadas.
- Caracterización de las variables socioeconómicas básicas de los residentes y de las viviendas encuestadas.
- Registro de todos los datos referentes a los viajes realizados por los residentes de la vivienda.
- Estimaciones de parámetros referidos a valores medios, valores totales o porcentajes de los datos capturados por la aplicación de la encuesta.



CALI, UN NUEVO LATIR!



ALCALDÍA DE
SANTIAGO DE CALI

FORMATO ENCUESTA ORIGEN DESTINO EN HOGARES O DOMICILIARIA MUNICIPIO DE SANTIAGO DE CALI (Formato 1)

[illegible]

Formulario Encuesta OD - 2

[illegible]

Prueba piloto

Estrato (moda) Socioeconómico	Comuna	Barrios seleccionados para aplicación	Encuestas realizadas
1	2	Altos de Menga	78
2	4	Olaya Herrera Evaristo García	136
3	2	Brisas de los Álamos	126
4	2	Vipasa	39
5	2	Santa Mónica Residencial	34
6	2	Santa Teresita Santa Rita	7
Total			420

Prueba piloto

- Sensibilización, notificación a autoridades en cada una de las zonas (CALI's, Estaciones de Policía y Juntas de Acción Comunal).
- Trabajo con líderes, apoyo al proceso de socialización y guía a los encuestadores.
- Comunicación, uso de megáfono con perifoneo en caliente.
- Aplicación de la encuesta (validación de tiempo de ejecución y acercamiento a la comunidad).
- Retroalimentación (mejora del cuestionario, publicidad).



CALI, UN NUEVO LATIR!



ALCALDÍA DE
SANTIAGO DE CALI

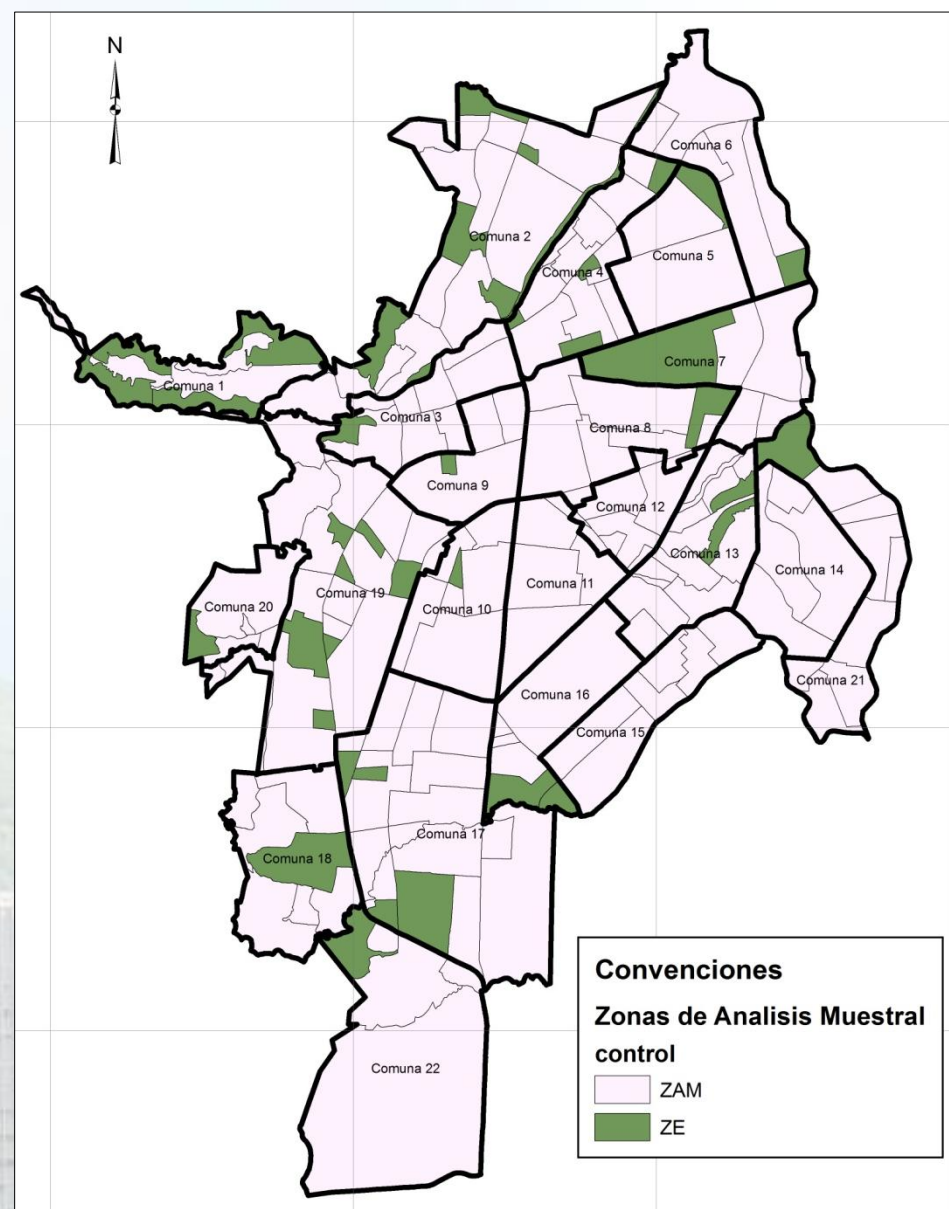
Zonificación

Variables

- Estrato Moda
- Áreas de Actividad económica
- Jerarquía vial

Metodología

Con SIG se superpusieron espacialmente las variables.



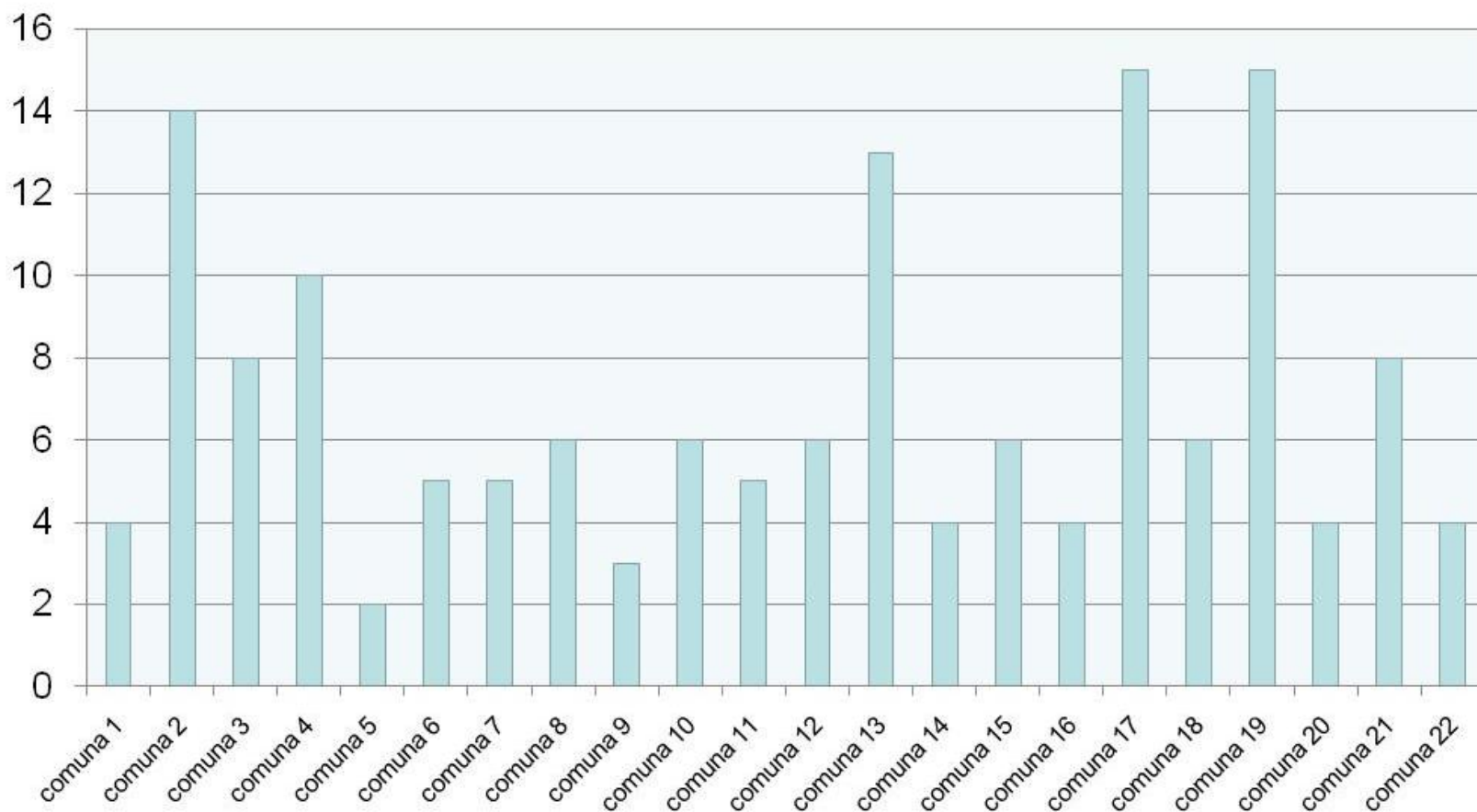
CALI, UN NUEVO LATIR!



ALCALDÍA DE
SANTIAGO DE CALI

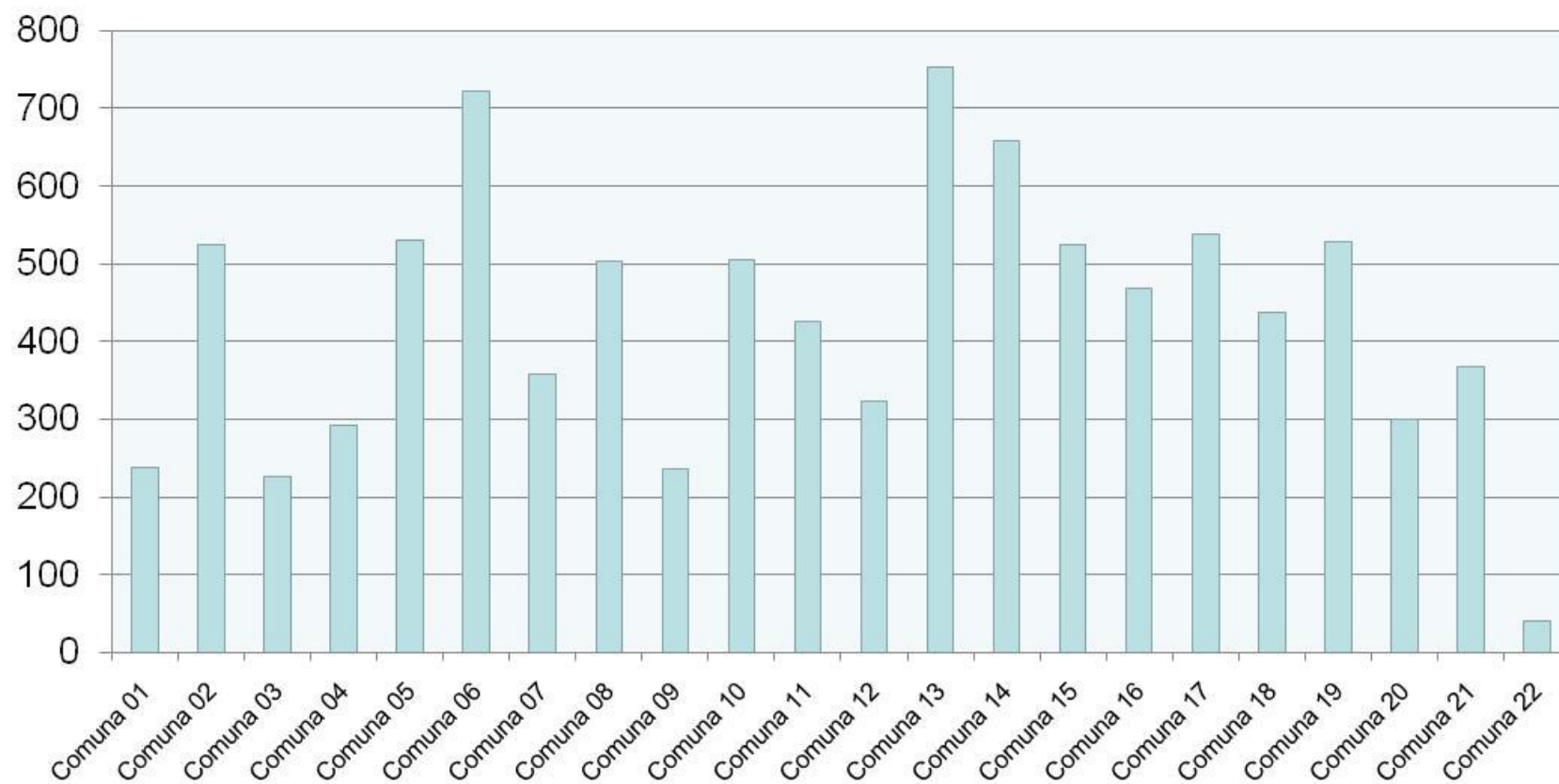
Zonificación

Número de Zonas de Análisis Muestral - ZAM



Zonificación

Número de Encuestas



Plan de ejecución semana 1

	Sabado 8 de Mayo	Martes 11 de Mayo		Miercoles 12 de Mayo		Jueves 13 de Mayo		Viernes 14 de Mayo		
	Comuna 13	Comuna 12	Comuna 5	Comuna 8	Comuna 11	Comuna 11	Comuna 10	Comuna 10	Comuna 19	Comuna 17
S e m a n a 1	El Vergel	El Rodeo	El Trebol	Villa Colombia	El Prado	Primavera	San Judas Tadeo II	Colseguros Andes	Unidad Res. Santiago de Cali	Santa Anita - La Selva
	El Diamante	Asturias	Chapinero	El Troncal	Aguablanca	San Pedro Claver	San Judas Tadeo I	Panamericano	Urbanizacion Militar	
	Sector Lag. del Pondaje	Fenalco Kennedy	Santa Fe	Las Americas	San Benito	Los Conquistadores	San Cristobal	Pasoancho	Los Cambulos	
	Charco Azul	Villanueva	Urb. La Nueva Base	Atanasio Girardot	Prados de Oriente	Leon XIII	Cristobal Colon	Departamental	Urbanizacion Colseguros	
	Villa del Lago	Alfonso Barberena	La Base	La Floresta	20 de Julio	La Gran Colombia	Las Acacias	Olimpico	Champagnat	
	Lleras Restrepo II	El Paraiso		Industrial	La Fortaleza	Jose Maria Cordoba	Santa Elena	Las Granjas	El Cedro	
	Ulpiano Lloreda	Bello Horizonte		Municipal	El Recuerdo	Jose Holguin Garces	La Libertad	La Selva	3 de Julio	
	Ricardo Balcazar	Santa Monica Popular		Benjamin Herrera	El Jardin	Villa del Sur	El Guabal	Jorge Zawadsky	Barrio Eucaristico	
	Villablanca	Sindical		Saavedra Galindo	Urb. Boyaca	Los Sauces		Santo Domingo	Cañavalejo - Seguros Patria	
	El Pondaje	Doce de Octubre		Primitivo Crespo	La Esperanza	La Independencia			Camino Real - Los Fundadores	
	Lleras Restrepo	Julio Rincon		Rafael Uribe Uribe		Maracaibo			Camino Real - J. Borrero S	
	Marroquin III	Eduardo Santos		Simon Bolivar		Barrio San Carlos			Nueva Tequendama	
	Los Lagos	Nueva Floresta							San Fernando Nuevo	
	Rodrigo Lara Bonilla								Urbanizacion Tequendama	
	Omar Torrijos									
	El Poblado II									
	Los Comuneros II									
	El Poblado I									
	Los Robles									
	Vira Castro									
	Sector Asprosocial									
	Calipso									
Total Muestra	752	520		496		523			490	

Muchas gracias por su atención



CALI, UN NUEVO LATIR!



ALCALDÍA DE
SANTIAGO DE CALI